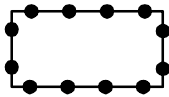


LEGENDA

Plangebied



Grens plangebied

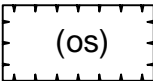
Bestemmingen



Wonen

Aanduidingen

Functieaanduidingen



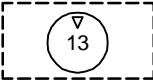
ontsluiting

Bouwvlak

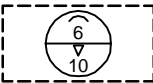


Bouwvlak

Maatvoeringsaanduidingen



maximale bouwhoogte (m)



maximale goot- en bouwhoogte (m)

OPDRACHTGEVER

Woningstichting 'de Veste'

PROJECT

Bestemmingsplan Bergentheim, woningbouwplan Muldershoek

IMRONUMMER : NL.IMRO.0160.0000BP00034-OW01

STATUS : DATUM

Voorontwerp :
Ontwerp : 26-01-2010
Vaststelling :

SCHAAL

1:500

TEKENAAR

Koen Lakerveld

PROJECTLEIDER

Stephan Hammink

TEKENINGNUMMER

196651-BP

ORANJEWOUD OOSTERHOUT
Beneluxweg 7
4900 AA Oosterhout

HEERENVEEN
DEVENTER
ALMERE
CAPELLE A/D IJssel
OOSTERHOUT



BLAD IN BLADEN

1-1

FORMAAT

A3

postbus 40
tel. (0162) 487000
fax (0162) 451141



oranjewoud