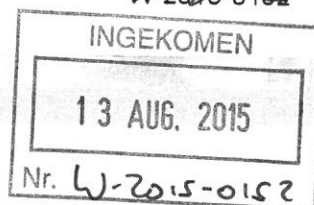




15.14082

ONTVANGEN 14.08.15

Ingekomen:
24/07/2015Afl:
W-2015-0152Formulierversie
2015.03

Aanvraaggegevens

Let op: vul het formulier alstublieft volledig in.

Aanvraagnummer

Aanvraagnaam

Uw referentiecode

Ingediend op

Projectomschrijving

Gefaseerd

- Beeldentuin / terras
- Buikenplaats
- De Blauwe Meije
- 14 July 2015
- project afw. best.
- nieuw streeplan

Overzicht bijgevoegde modulebladen

Aanvraaggegevens

Aanvragergegevens

Locatie van de werkzaamheden

Werkzaamheden en onderdelen

Meije 300
3474 MD
Zegveld

Handelingen met gevolgen voor beschermde natuurgebieden

- Handelingen met gevolgen voor beschermde natuurgebieden

Handelen in strijd met regels ruimtelijke ordening

- Handelen in strijd met regels ruimtelijke ordening

Overig bouwwerk bouwen

- Bouwen

Bijlagen

werk op werkzaamheden 22/11/2016
diverse uitvoeren

Kosten

Nawoord en ondertekening

Beeldentuin / terras
gelegen in gen. Nieuwkoop.

Formuliertersie
2015.03

Aanvrager

1 Persoonsgegevens aanvrager/melder

Burgerservicenummer

Geslacht

- ☐ Man
☒ Vrouw
☐ Niet bekend

Voorletters

Voorvoegsels

Achternaam

2 Verblijfsadres

Postcode

Huisnummer

Huisletter

Huisnummertoevoeging

Straatnaam

Woonplaats

Adres

3474 MD

Meye

300

Meye

Zagveld

Meye 300

3 Correspondentieadres

Adres

Meye 300

4 Contactgegevens

Telefoonnummer

0172

E-mailadres

info@deblauweteuf.
nl

Formulierversie
2015.03

Aanvrager bedrijf

1 Bedrijf

KvK-nummer

Vestigingsnummer

Statutaire naam

Handelsnaam

2 Contactpersoon

Geslacht

Voorletters

Voorvoegsels

Achternaam

Functie

3 Vestigingsadres bedrijf

Postcode

Huisnummer

Huisletter

☐ Man

☒ Vrouw

3474 MD

Mene 300

Huisnummertoevoeging

Straatnaam

Woonplaats

Adres

4 Correspondentieadres

Adres

5 Contactgegevens

Telefoonnummer

Faxnummer

E-mailadres

Adres berichtenbox

ident

Locatie

Gebouwen.

1 Locatieaanduiding

Locatie waar de werkzaamheden plaatsvinden

- ☒ Adres
☐ Kadastraal perceelnummer
☐ Locatie op Noordzee, Waddenzee of IJsselmeer

2 Adres

Postcode

3474 MT

Huisnummer

300

Huisletter

ident

Huisnummertoevoeging

Straatnaam

Meye

Plaatsnaam

Zegveld

Gelden de werkzaamheden in deze aanvraag/melding voor meerdere adressen of percelen?

- ☐ Ja > Specificeer hieronder de locatie(s)
☒ Nee

Specificatie locatie

Beeldentuin

Toelichting op locatie

achter Meye 300
zie R.O.

3 Kadastraal perceelnummer

Burgerlijke gemeente

Zegveld.

Kadastrale gemeente

Wierumhoop

Kadastrale sectie

zie plan.

22/11/2016 ~~22~~
Nieuwkoop / Zeewijk
C 2032 / G 1186
kad. sectie

Kadastraal perceelnummer

Bouwplannaam

Bouwnummer

Gelden de werkzaamheden in deze
aanvraag/melding voor meerdere
adressen of percelen?

☐ Ja
☒ Nee

Specificatie locatie

Toelichting op locatie

4 Eigendomssituatie

Eigendomssituatie van het perceel

☒ U bent eigenaar van het perceel
☐ U bent erfpachter van het perceel
☐ U bent huurder van het perceel
☐ Anders

Uw belang bij deze aanvraag

bedrijfsvoering
convin. werken

5 Aanvulling locatieaanduiding

RD coördinaten

X-coördinaat

Y-coördinaat

UTM ED50 coördinaten

UTM-zone

☐ 31
☐ 32

N-coördinaat

E-coördinaat

ETRS89 / WGS84 Coördinaten

Invoerwijze

☐ Graden.decimale graden
☐ Graden.minuten.decimale minuten
☐ Graden.minuten.seconden.decimale seconden

Lengte

Breedte

Kilometerraai

Rivier of kanaal

Kilometering

Zijde


- ☐ Noorden (N)
- ☐ Zuiden (Z)
- ☐ Oosten (O)
- ☐ Westen (W)
- ☐ Links (Li)
- ☐ Rechts (Re)

6 Toelichting

Eventuele toelichting op locatie

Beelden tuin / terras
liggen achter gebouwen
van gr. Zegveld
Woerden
prov Utrecht

Rivier de Rye stroomt
door perceel
van Nieuwkoop
Zuid-Holland.



Handelingen met gevolgen voor beschermde natuurgebieden

1 Handelingen met gevolgen voor beschermde natuurgebieden

Kan het project waarvoor u een omgevingsvergunning aanvraagt gevolgen hebben voor een Natura 2000-gebied of beschermd natuurmonument? Dan moet uw aanvraag op basis van de Natuurbeschermingswet 1998 worden beoordeeld. Neem voor deze beoordeling contact op met uw gemeente.

- ⑦ Vindt het project in of nabij één of meerdere Natura 2000-gebieden plaats?

☒ Ja
☐ Nee

- ⑦ Beschrijf om welk(e) Natura 2000-gebied(en) het gaat en de afstand van elk gebied tot het project in meter.

Nieuwkoopse
plassen / Meije

- ⑦ Vindt het project in of nabij één of meerdere beschermde natuurmonumenten plaats?

☐ Ja
☒ Nee

- ⑦ Beschrijf om welk(e) beschermd(e) natuurmonument(en) het gaat en de afstand van elk gebied tot het project in meter.

X

Beschrijf uw belang bij het verkrijgen van de omgevingsvergunning.

Kleinschalige
recreatie ver
ander neming sinds
5 jaar.

Geef de periode(s) waarbinnen de ecologisch relevante handelingen binnen het project plaatsvinden.

Zomer periode

- ⑦ Welk effect heeft het project op de instandhoudingsdoelstellingen in de aangegeven Natura 2000-gebieden?

☐ Een mogelijk negatief effect is niet uit te sluiten, maar dit effect is zeker niet significant
☐ Een significant negatief effect is niet uit te sluiten
n.v.t
zie R.O

- ⑦ Hebt u voor dezelfde activiteit al eerder een passende beoordeling opgesteld?

☒ Ja
☐ Nee

Zie rapport
bureau aardacht
Natuur

- ⑦ Leidt het project ondanks eventuele mitigerende maatregelen tot een mogelijk significante aantasting van een of meerdere instandhoudingsdoelstellingen?

☐ Ja
☒ Nee

- ⑦ Kan het uitvoeren van een nieuwe passende beoordeling redelijkerwijs nieuwe gegevens en inzichten opleveren?

☐ Ja
☒ Nee

Nieuwkoop

- ⑦ Blijkt uit de nieuwe passende
beoordeling dat het project tot een
mogelijk significante aantasting
leidt van één of meerdere
instandhoudingsdoelstellingen,
ondanks eventuele mitigerende
maatregelen?

☐ Ja
☒ Nee

Nieuwkoop



Formuliertersie
2015.03

Bouwen

Overig bouwwerk bouwen

1 Type bouwwerk

⑦ Wat gaat u bouwen?

A: Klompenhok aan Hooimijt,

B: vlonder ligt er al jaren, was door vorige eigenaar geen vergunning aan gevraagd.

2 De bouwwerkzaamheden

⑦ Wat is er op het bouwwerk van toepassing?

- ☐ Het wordt geheel vervangen
☐ Het wordt gedeeltelijk vervangen

A: ☒ Het wordt nieuw geplaatst

⑦ Eventuele toelichting

B: Vlonder/aanlegsteiger, ligt er al van vorige Eigenaar. gedeeltelijk vervangen en verlengd

Hebt u voor deze bouwwerkzaamheden al eerder een vergunning aangevraagd?

- ☐ Ja
☒ Nee

3 Plaats van het bouwwerk

⑦ Waar gaat u bouwen?

- ☐ Op het terrein
A: ☒ Aan of op het hoofgebouw
☐ Aan of op een bijgebouw of ander bouwwerk > Vul hieronder de naam van het bijgebouw of bouwwerk in.

Naam van het bijgebouw of bouwwerk

B: NVT, het ligt op ons terrein, boven land.

4 Bruto vloeroppervlakte bouwwerk

⑦ Verandert de bruto vloeroppervlakte van het bouwwerk door de bouwwerkzaamheden?

A: ☒ Ja > Beantwoord de volgende twee vragen over de bruto vloeroppervlakte van het bouwwerk.
B: ☒ Nee

⑦ Wat is de bruto vloeroppervlakte van het bouwwerk in m² voor uitvoering van de bouwwerkzaamheden?

A: 0 m²

B: nvt

Wat is de bruto vloeroppervlakte van het bouwwerk in m² na uitvoering van de bouwwerkzaamheden?

A: c.a. 7 m²

B: 53,75 m²

5 Bruto inhoud bouwwerk

⑦ Verandert de bruto inhoud van het bouwwerk door de bouwwerkzaamheden?

A: ☒ Ja > Beantwoord de volgende twee vragen over de bruto inhoud van het bouwwerk.
B: ☒ Nee

- ⑦ Wat is de bruto inhoud van het bouwwerk in m3 voor uitvoering van de bouwwerkzaamheden?

A: 0 m3

Wat is de bruto inhoud van het bouwwerk in m3 na uitvoering van de bouwwerkzaamheden?

A: 21 m3

6 Oppervlakte bebouwd terrein

Verandert de bebouwde oppervlakte van het terrein na uitvoering van de bouwwerkzaamheden?

A: ☒ Ja > Beantwoord de volgende twee vragen over de bebouwde oppervlakte van het terrein.

B: ☒ Nee

- ⑦ Wat is de bebouwde oppervlakte van het terrein in m2 voor uitvoering van de bouwwerkzaamheden?

A: 0 m3

B: 53,75 m2

Wat is de bebouwde oppervlakte van het terrein in m2 na uitvoering van de bouwwerkzaamheden?

A: ca 7 m2

B: 53,75 m2

> Een bouwwerk kan seizoensgebonden en/of tijdelijk zijn. Denk aan bijvoorbeeld een tijdelijke bouwkeet of een strandtent die voor drie jaar achter elkaar in april wordt opgebouwd en in oktober weer afgebroken.

7 Seizoensgebonden en tijdelijke bouwwerken

- ⑦ Gaat het om een seizoensgebonden bouwwerk?

☐ Ja > Beantwoord de volgende twee vragen over de periode waarin het bouwwerk aanwezig is.

A & B ☒ Nee

Het bouwwerk is aanwezig van

- ☐ Januari
☐ Februari
☐ Maart
☐ April
☐ Mei
☐ Juni
☐ Juli
☐ Augustus
☐ September
☐ Oktober
☐ November
☐ December

Het bouwwerk is aanwezig tot

- ☐ Januari
☐ Februari
☐ Maart
☐ April
☐ Mei
☐ Juni
☐ Juli
☐ Augustus
☐ September
☐ Oktober
☐ November
☐ December

- ⑦ Gaat het om een tijdelijk bouwwerk?

☐ Ja > Vul hieronder eerst in hoeveel hele jaren het bouwwerk op de locatie blijft bestaan en vervolgens het aantal maanden (bijvoorbeeld: 0 jaren en 6 maanden of 1 jaar en 3 maanden).

A & B ☒ Nee

Hoeveel hele jaren blijft het bouwwerk op de locatie bestaan?

Hoeveel maanden?

8 Gebruik

- ⑦ Waar gebruikt u het bouwwerk en/of terrein momenteel voor?

- ☐ Wonen
☒ Overige gebruiksfuncties > Vul hieronder in waar u het bouwwerk en/of terrein momenteel voor gebruikt.

Geef aan waar u het bouwwerk en/of terrein momenteel voor gebruikt.

terras / aanlegsteiger / tuin
A, gaat van oppervlakte van tuin af

- ⑦ Waar gaat u het bouwwerk voor gebruiken?

- ☐ Wonen > Beantwoord de volgende twee vragen over de gebruiks- en vloeroppervlakte.
☒ Overige gebruiksfuncties > Vul hieronder in waar u het bouwwerk voor gaat gebruiken.

- ⑦ Wat wordt de gebruiksoppervlakte van de woning in m2 na uitvoering van de bouwwerkzaamheden?

nvt

- ⑦ Wat wordt de vloeroppervlakte van het verblijfsgebied van de woning in m2 na uitvoering van de bouwwerkzaamheden?

nvt

Geef aan waar u het bouwwerk voor gaat gebruiken.

A: Klompenhok

B: is al in gebruik als terras

> Vul deze tabel in als het bouwwerk één of meer van de overige gebruiksfuncties krijgt.

9 Gebruiksfuncties

In onderstaande tabel staan in de eerste kolom mogelijke gebruiksfuncties die in een bouwwerk kunnen voorkomen. Vul voor alle gebruiksfuncties die voor u van toepassing zijn het aantal personen, de totale gebruiksoppervlakte en de totale vloeroppervlakte van het verblijfsgebied in m2 in hele getallen in.

Gebruiksfunctie	Aantal personen	Gebruiksoppervlakte (m2)	Verblijfsoppervlakte (m2)
Bijeenkomst			
Cel			
Gezondheidszorg			
Industrie			
Kantoor			
Logies			
Onderwijs			
Sport			
Winkel			
Overige gebruiksfuncties	A: nvt B: c.a. 35	A: c.a. 7 m2	B: 53,75 m2

10 Uiterlijk bouwwerk/welstand

Beschrijf van de onderstaande onderdelen de materialen en kleuren die u voor het bouwwerk gebruikt. U mag het veld leeg laten als u materialen en kleuren in de bijlagen vermeldt

Onderdelen	Materiaal	Kleur
Gevels		
- Plint gebouw	A: hout potdeksel	blauw
- Gevelbekleding		
- Borstweringen		
- Voegwerk		
Kozijnen		
- Ramen	A: glas / staal kozijn	blauw
- Deuren	A: hout	blauw
- Luiken		
Balkonhekken		
Dakgoten en boeidelen		
Dakbedekking	A: licht door latende platen	

Vul hier overige onderdelen en
bijbehorende materialen en kleuren
in.

B: hout (kleur naturel)

11 Mondeling toelichten

② Ik wil mijn bouwplan
mondeling toelichten voor
de welstandscommissie/
stadsbouwmeester.

☐ Ja
☒ Nee

Toelichting Bouwen

1 Type bouwwerk

Wat gaat u bouwen?

- Geef aan wat u gaat bouwen. U kunt meerdere bouwwerken invullen. Voorbeeld: nieuwe woning, schuur.

2 De bouwwerkzaamheden

Wat is er op het bouwwerk van toepassing?

- Geef aan of u een bouwwerk nieuw gaat plaatsen, geheel gaat vervangen of gedeeltelijk gaat vervangen.

Eventuele toelichting

- Geef eventueel een toelichting op uw werkzaamheden.

3 Plaats van het bouwwerk

Waar gaat u bouwen?

- Kies voor terrein als u een losstaand bouwwerk plaatst. Kies voor hoofdgebouw als u bouwt op of aan het belangrijkste gebouw op een perceel. Een hoofdgebouw is bijvoorbeeld een woning. Een bijgebouw is in functie, manier waarop het is gebouwd of formaat ondergeschikt aan het hoofdgebouw. Een bijgebouw is bijvoorbeeld een schuur, garage of tuinhuisje. Onder een ander bouwwerk vallen bouwwerken anders dan een aanbouw, uitbouw, bijgebouw of overkapping. Dit is bijvoorbeeld een plantenkas, hondenhok, volière of speelhuisje.

4 Bruto vloeroppervlakte bouwwerk

Verandert de bruto vloeroppervlakte van het bouwwerk door de bouwwerkzaamheden?

- Kies bij nieuw te bouwen bouwwerken ook voor Ja.

Wat is de bruto vloeroppervlakte van het bouwwerk in m² voor uitvoering van de bouwwerkzaamheden?

- Voor nieuw te bouwen bouwwerken is de bruto vloeroppervlakte 0 m² voor uitvoering van de bouwwerkzaamheden.

5 Bruto inhoud bouwwerk

Verandert de bruto inhoud van het bouwwerk door de bouwwerkzaamheden?

- Kies bij nieuw te bouwen bouwwerken ook voor Ja.

Wat is de bruto inhoud van het bouwwerk in m³ voor uitvoering van de bouwwerkzaamheden?

- Voor nieuw te bouwen bouwwerken is de bruto inhoud 0 m³ voor uitvoering van de bouwwerkzaamheden.

6 Oppervlakte bebouwd terrein

Wat is de bebouwde oppervlakte van het terrein in m² voor uitvoering van de bouwwerkzaamheden?

- Voor onbebouwd terrein is de bebouwde oppervlakte 0 m² voor uitvoering van de werkzaamheden.

7 Seizoensgebonden en tijdelijke bouwwerken

Gaat het om een seizoensgebonden bouwwerk?

- Vul hieronder in gedurende welke periode het bouwwerk aanwezig is.

Gaat het om een tijdelijk bouwwerk?

- Vul hieronder in hoelang het bouwwerk op de locatie blijft bestaan.

8 Gebruik

Waar gebruikt u het bouwwerk en/of terrein momenteel voor?

- Kies voor Wonen als het huidige bouwwerk of terrein wordt gebruikt om te wonen. Dit geldt ook voor een terrein waar een nieuwe woning wordt gebouwd en dat dus in de toekomst bewoond zal worden. Als het bouwwerk (ook) wordt gebruikt voor andere doeleinden dan wonen, kies dan (ook) 'Overige gebruiksfuncties'. Dit geldt ook als het terrein in de toekomst (ook) voor andere functies gebruikt gaat worden.

Waar gaat u het bouwwerk voor gebruiken?

- Als het bouwwerk zowel een woonfunctie als een overige gebruiksfunctie krijgt, kunt u beide opties kiezen.

Wat wordt de gebruiksoppervlakte van de woning in m² na uitvoering van de bouwwerkzaamheden?

- U berekent de gebruiksoppervlakte van een woning als volgt: Meet de gehele oppervlakte van de woning. Meet dan de oppervlakten waar dragende muren staan en de oppervlakten waarboven het plafond of de schuine muur lager is dan 1,50 meter en trek deze af van de gehele oppervlakte.

Wat wordt de vloeroppervlakte van het verblijfsgebied van de woning in m² na uitvoering van de bouwwerkzaamheden?

- U berekent de vloeroppervlakte van het verblijfsgebied voor een woning als volgt: Bereken de gebruiksoppervlakte van de woning. Bereken dan de oppervlakte van toilet-, bad-, en technische ruimtes (bijvoorbeeld de meterkast) en trek deze van de gebruiksoppervlakte af. Dit is de vloeroppervlakte van het verblijfsgebied.

11 Mondeling toelichten

Ik wil mijn bouwplan mondeling toelichten voor de welstandscommissie/stadsbouwmeester.

- Kies hiervoor als u uw keuzes voor materiaal, kleur en vormgeving persoonlijk wilt toelichten voor de welstandscommissie of de stadsbouwmeester.

Formulierversie
2015.03

Kosten


Bouwen

Overig bouwwerk bouwen

Wat zijn de geschatte kosten in
euro's (exclusief BTW)?

Projectkosten

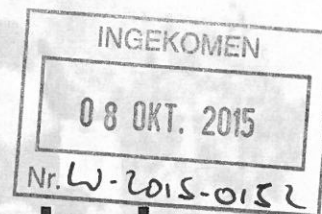
Wat zijn de geschatte kosten
voor het totale project in euro's
(exclusief BTW)?



Formulierversie
2015.03

Toe te voegen bijlagen

- Welstand
- Plattegronden, doorsneden en detailtekeningen bouwen complexere bouwwerken
- Kwaliteitsverklaringen
- Bestemmingsplan, beheersverordening en bouwverordening complexere bouwwerken
- Bruikbaarheid bouwwerk
- Brandveiligheid
- Constructieve veiligheid complexere bouwwerken
- Energiezuinigheid en milieu
- Gezondheid complexere bouwwerken
- Installaties complexere bouwwerken
- Overige gegevens veiligheid
- Gelijkwaardigheid
- Gegevens en bescheiden over veiligheid en het voorkomen van hinder t.b.v. bouwwerkzaamheden
- Gegevens tunnelveiligheid
- Bijlage anders Overig bouwwerk bouwen



Formuliertersie
2015.03

Werk of werkzaamheden uitvoeren

1 Werk of werkzaamheden uitvoeren

① Binnen welk bestemmingsplan zullen de werken, geen bouwwerk zijnde, of werkzaamheden worden uitgevoerd?

A & B: bestemmingsplan Nieuwkoop
landelijk gebied

Welke werken, geen bouwwerken zijnde, of welke werkzaamheden zullen worden uitgevoerd?

A & B: nvt

Wordt grond afgevoerd naar een andere locatie?

☐ Ja
☒ Nee

Geef aan om hoeveel m³ af te voeren grond het gaat.

Geef het adres van de locatie waarnaar de grond wordt afgevoerd.

Zijn er obstakels aanwezig die in de weg staan voor het uitvoeren van het werk of de werkzaamheid?

☐ Ja
☒ Nee A & B

② Staat in het bestemmingsplan dat een rapport moet worden overlegd waarin de archeologische waarde is vastgelegd van het terrein dat zal worden verstoord?

☐ Ja
☒ Nee A & B

Noot: A: klompen hok
B: bestaande terras

- 2 hout snipper terrassen annex picknickplaatsen van 21 en 28 m² in de beeldentuin.
- aanleg passanten aanleg plaats voor voertuigen
- aanleg van vloender / botensteiger / terras achter boom
- opslagplaats 3 kano's en 2 sup's
- aanleg 5 ("extra") parkeerplaatsen in tuin.

22/11/2016

Formulierversie
2015.03

Toelichting Werk of werkzaamheden uitvoeren

1 Werk of werkzaamheden uitvoeren

Binnen welk bestemmingsplan zullen de werken, geen bouwwerk zijnde, of werkzaamheden worden uitgevoerd?
- Onder bestemmingsplan wordt hier ook een provinciaal inpassingsplan, rijksinpassingsplan, beheersverordening, exploitatieplan of voorbereidingsbesluit verstaan.

Staat in het bestemmingsplan dat een rapport moet worden overlegd waarin de archeologische waarde is vastgelegd van het terrein dat zal worden verstoord?

- Onder bestemmingsplan wordt hier ook een provinciaal inpassingsplan of rijksinpassingsplan verstaan. Als het plan dit bepaalt, moet u een archeologisch rapport als bijlage bij deze aanvraag voegen.



Formuliertersie
2015.03

Toe te voegen bijlagen

- Gegevens werk of werkzaamheden uitvoeren
- Situatietekening Werk of werkzaamheden uitvoeren
- Bijlage anders Werk of werkzaamheden uitvoeren

Toelichting Handelingen met gevolgen voor beschermde natuurgebieden

1 Handelingen met gevolgen voor beschermde natuurgebieden

Vindt het project in of nabij één of meerdere Natura 2000-gebieden plaats?

- Een kaartoverzicht van alle Natura 2000-gebieden in Nederland staat op de [online gebiedendatabase \(http://www.synbiosys.alterra.nl/natura2000/gebiedendatabase.aspx?subj=n2k\)](http://www.synbiosys.alterra.nl/natura2000/gebiedendatabase.aspx?subj=n2k).

Beschrijf om welk(e) Natura 2000-gebied(en) het gaat en de afstand van elk gebied tot het project in meter.

- Beschrijf de naam of de namen van de betrokken Natura-2000 gebieden. Geef ook per gebied de afstand van elk gebied tot het project in meter aan, voor zover het project niet in, maar nabij één of meerdere beschermde Natura 2000-gebieden wordt uitgevoerd.

Een kaartoverzicht van alle Natura 2000-gebieden in Nederland staat op de [online gebiedendatabase \(http://www.synbiosys.alterra.nl/natura2000/gebiedendatabase.aspx?subj=n2k\)](http://www.synbiosys.alterra.nl/natura2000/gebiedendatabase.aspx?subj=n2k).

Vindt het project in of nabij één of meerdere beschermde natuurmonumenten plaats?

- Een kaartoverzicht van de beschermde natuurmonumenten in Nederland staat op de [online gebiedendatabase \(http://www.synbiosys.alterra.nl/natura2000/gebiedendatabase.aspx?subj=gebnbwet\)](http://www.synbiosys.alterra.nl/natura2000/gebiedendatabase.aspx?subj=gebnbwet).

Beschrijf om welk(e) beschermd(e) natuurmonument(en) het gaat en de afstand van elk gebied tot het project in meter.

- Beschrijf de naam of de namen van de betrokken natuurmonumenten. Geef ook per gebied de afstand van elk gebied tot het project in meter aan, voor zover het project niet in, maar nabij één of meerdere beschermde natuurmonumenten wordt uitgevoerd.

Een kaartoverzicht van de beschermde natuurmonumenten in Nederland staat op de [online gebiedendatabase \(http://www.synbiosys.alterra.nl/natura2000/gebiedendatabase.aspx?subj=gebnbwet\)](http://www.synbiosys.alterra.nl/natura2000/gebiedendatabase.aspx?subj=gebnbwet).

Welk effect heeft het project op de instandhoudingsdoelstellingen in de aangegeven Natura 2000-gebieden?

- Bij het beantwoorden van deze vraag kunt u gebruik maken van de [checklist vergunningverlening \(http://www.natura2000.nl/pages/checklist-vergunningverlening.aspx\)](http://www.natura2000.nl/pages/checklist-vergunningverlening.aspx).

Voor zover vroeger aangewezen beschermde natuurmonumenten overlappen met Natura 2000-gebieden, is de status van beschermd natuurmonument vervallen. Dat geldt niet voor de doelen die voor die gebieden zijn geformuleerd ten aanzien van het behoud, het herstel en de ontwikkeling van het natuurschoon of de natuurwetenschappelijke betekenis van het gebied. Wanneer deze doelen geen betrekking hebben op de functie van het gebied binnen het Europese ecologische Natura 2000-netwerk, zijn ze in het aanwijzingsbesluit voor het Natura 2000-gebied als 'nationale instandhoudingsdoelstelling' geformuleerd. Onderzoek naar mogelijke significante effecten op deze doelen kan achterwege blijven.

Hebt u voor dezelfde activiteit al eerder een passende beoordeling opgesteld?

- Bij het beantwoorden van deze vraag kunt u gebruik maken van de [checklist vergunningverlening \(http://www.natura2000.nl/pages/checklist-vergunningverlening.aspx\)](http://www.natura2000.nl/pages/checklist-vergunningverlening.aspx).

Leidt het project ondanks eventuele mitigerende maatregelen tot een mogelijk significante aantasting van een of meerdere instandhoudingsdoelstellingen?

- Mitigerende maatregelen zijn maatregelen die de aantasting van het leefgebied voor de diersoorten beperken of voorkomen.

Het antwoord op deze vraag moet uit de passende beoordeling worden afgeleid.

Verder kunt u gebruik maken van de [checklist vergunningsverlening \(http://www.natura2000.nl/pages/checklist-vergunningverlening.aspx\)](http://www.natura2000.nl/pages/checklist-vergunningverlening.aspx).

Kan het uitvoeren van een nieuwe passende beoordeling redelijkerwijs nieuwe gegevens en inzichten opleveren?

- Hebt u eerder voor hetzelfde project een passende beoordeling gemaakt en zal het opstellen van een nieuwe passende beoordeling redelijkerwijs niet tot nieuwe gegevens leiden? Dan kunt u de eerdere passende beoordeling toevoegen.

Blijkt uit de nieuwe passende beoordeling dat het project tot een mogelijk significante aantasting leidt van één of meerdere instandhoudingsdoelstellingen, ondanks eventuele mitigerende maatregelen?

- Mitigerende maatregelen zijn maatregelen die de aantasting van het leefgebied voor de diersoorten beperken of voorkomen.

Het antwoord op deze vraag moet uit de passende beoordeling worden afgeleid.

Verder kunt u gebruik maken van de [checklist vergunningverlening \(http://www.natura2000.nl/pages/checklist-vergunningverlening.aspx\)](http://www.natura2000.nl/pages/checklist-vergunningverlening.aspx).

Nieuwkoop

Handelen in strijd met regels ruimtelijke ordening

1 Handelen in strijd met regels ruimtelijke ordening

Met welke regels voor ruimtelijke ordening zijn de voorgenomen werkzaamheden in strijd?

- ☒ Bestemmingsplan
- ☐ Beheersverordening
- ☐ Exploitatieplan
- ☐ Regels op grond van de provinciale verordening
- ☐ Regels op grond van een AMvB
- ☐ Regels van het voorbereidingsbesluit

Beschrijf hoe en in welke mate de voorgenomen werkzaamheden in strijd zijn met de regels voor ruimtelijke ordening.

Beschrijf het huidige gebruik van de gronden of het bouwwerk.

Beschrijf het beoogde gebruik van de gronden of het bouwwerk.

Beschrijf de gevolgen van het beoogde gebruik voor de ruimtelijke ordening.

Is het beoogde gebruik tijdelijk van aard?

Hoeveel hele jaren duurt het gebruik?

Hoeveel maanden duurt het gebruik?

Hebt u een rapport nodig waarin de archeologische waarde van het terrein dat zal worden verstoord in voldoende mate is vastgelegd?

Wordt er afgeweken van het exploitatieplan?

Geef aan waarom en de mate waarin wordt afgeweken van het exploitatieplan.

Beeldentuin

waarde laers / fietsers
gebruik deze tuin
als rustpunt en
expositie ruimte

geen nadelig effect

☐ Ja > Vul hieronder eerst in hoeveel hele jaren het beoogde gebruik duurt en vervolgens het aantal maanden (bijvoorbeeld: 0 jaren en 6 maanden of 1 jaar en 3 maanden)

☒ Nee

Bij redelijk veel
altijd

☒ Ja
☐ Nee

zie rapport
bureau aardbe-
natuur.

☐ Ja
☒ Nee

Nieuwkoop

Formuliertersie
2015.03

Toelichting Handelen in strijd met regels ruimtelijke ordening

1 Handelen in strijd met regels ruimtelijke ordening

Is het beoogde gebruik tijdelijk van aard?
- Vul hieronder in hoelang het beoogde gebruik duurt.

Betreft aanvulling van gesprek

13/8

elektro sloepjes zijn te huur vanaf

april t/m sept.


sloepjes zijn een dierde en niet permanent
aan de vlinder/terras.

Wij hebben 2 kano's (prive) + 1 kano
2 Sup's

22/11/2016

welke incidenteel worden verhuurd

De vlinder biedt ruimte voor
passanten van de Meije



Zie voor verdere gevraagde activiteiten de bijlage
in het bijzonder de Nieuwkoop,
ruimtelijke ontwikkeling


Datum:

Aanvraagnummer:

Bevoegd gezag: Gemeente Wierden

Pagina 1 van 1

22/11/2016



Formulierversie
2015.03

Nawoord en ondertekening

*Alleen te beantwoorden
als de bijlagen nog niet
compleet zijn*

→ Zijn de bijlagen bij deze aanvraag
compleet

☒ Ja
☐ Nee

De volgende bijlagen dien ik later
in

in overleg

*Alleen te beantwoorden
als de bijlagen nog niet
compleet zijn*

De volgende bijlagen dien ik niet in

Vul uw eventuele persoonlijke
opmerkingen over uw aanvraag
hier in.

→ Als blijkt dat voor één van de
onderdelen geen vergunning
verleend kan worden, wilt u dan
voor de overige onderdelen wel
een vergunning ontvangen?

☒ Ja
☐ Nee

→ Geeft u toestemming om persoons-
en adresgegevens van de
aanvrager/melder en, indien van
toepassing, de gemachtigde
openbaar te maken?

☐ Ja
☒ Nee

→ Geeft u toestemming om de
geschatte projectkosten / kosten
van de werkzaamheden openbaar
te maken?

☐ Ja
☒ Nee

→ ☒ Hierbij verklaar ik dat ik de aanvraag/melding naar waarheid heb ingevuld en dat ik weet dat er
kosten verbonden kunnen zijn aan het indienen van een aanvraag.

*Niet verplicht in te vullen
indien u gemachtigde
bent*

Handtekening aanvrager

Datum

Handtekening

van: banuulling

13 aug 2015

[Handtekening]

Handtekening gemachtigde

Datum

Handtekening