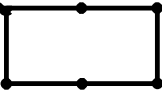


Plangebied



Plangebiedgrens

Bestemmingen



Groen

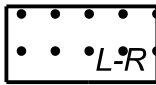


Verkeer - Verblijfsgebied

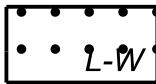


Wonen

Dubbelbestemmingen

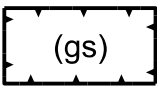


Leiding - Riool



Leiding - Water

Functieaanduidingen



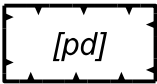
geluidscherm

Bouwvlak

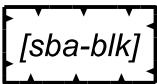


bouwvlak

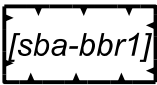
Bouwaanduidingen



plat dak



specifieke bouwaanduiding - balkon



specifieke bouwaanduiding - bijzondere bebouwingsregeling 1

Maatvoeringaanduidingen



maatvoeringsvlak



maximum bouwhoogte (m)



maximum bebouwingspercentage (%)



's-Hertogenbosch
Stadsontwikkeling

Bestemmingsplan
Hoff van Hollandlaan 7



verbeelding 1 van 1 : Bestemmingen en aanduidingen

planstatus: vastgesteld
IMRO Plan ID: NL.IMRO.0796.0002419-1401
bestand: i_NL.IMRO.0796.0002419-1401.dgn
ondergrond: o_NL.IMRO.0796.0002419-1401.dgn

10	20
30	40
50	60
70	meter
schaal: 1:1.000	afd.: SO/ROS
formaat: A3	getekend: LASM