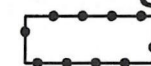


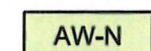


Plangebied



Bestemmingsplan Buitengebied Rucphen 2012,
Oosteindseweg 56-58 te Sprundel


Enkelbestemmingen



Agrarisch met waarden - Natuur




Groen - Landschapselement




Wonen

Gebiedsaanduidingen



overige zone - archeologische verwachtingswaarde hoog

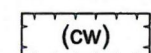


overige zone - voorwaardelijke verplichting



vrijwaringszone - radar

Functieaanduidingen



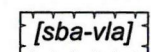
cultuurhistorische waarden

Bouwvlakken



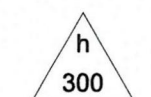
bouwvlak

Bouwaanduidingen

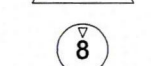


specifieke bouwaanduiding - Vlaamse schuur

Maatvoeringen



maximum bebouwd oppervlak (m2)



maximum bouwhoogte (m)

BESTEMMINGSPLAN

"Bestemmingsplan Buitengebied Rucphen 2012,
Oosteindseweg 56-58 te Sprundel"

GEMEENTE RUCPHEN

Projectnr : 160940
Blad : NL.IMRO.0840.9000B0026-ON01
Getekend : L.S.
Schaal : 1:1000
Datum : 2017-04-28
Wijz. : -

Schoenmakers

Advies Achtmaal BV

Minnelingebrugstraat 4a
4885 KP Achtmaal
Tel: 076-5990341
Info@schoenmakers-ontwerp.nl
www.schoenmakersadvies.nl