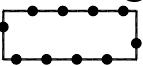


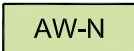


Plangebied



Bestemmingsplan Buitengebied Rucphen 2012,
Oosteindseweg 56-58 te Sprundel


Enkelbestemmingen



Agrarisch met waarden - Natuur



Groen - Landschapselement



Wonen

Gebiedsaanduidingen



overige zone - archeologische verwachtingswaarde hoog

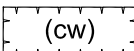


overige zone - voorwaardelijke verplichting



vrijwaringszone - radar

Functieaanduidingen



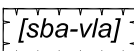
cultuurhistorische waarden

Bouwvlakken



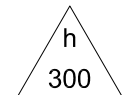
bouwvlak

Bouwaanduidingen



specifieke bouwaanduiding - Vlaamse schuur

Maatvoeringen



maximum bebouwd oppervlak (m2)



maximum bouwhoogte (m)

BESTEMMINGSPLAN

"Bestemmingsplan Buitengebied Rucphen 2012,
Oosteindseweg 56-58 te Sprundel"

GEMEENTE RUCPHEN

Projectnr : 160940
Blad : NL.IMRO.0840.9000B0026-VS01
Getekend : L.S.
Schaal : 1:1000
Datum : 2017-07-07
Wijz. : --

Schoenmakers

Advies Achtmaal BV
Minnellngsebrugstraat 4a
4885 KP Achtmaal
Tel: 076-5990341
info@schoenmakers-ontwerp.nl
www.schoenmakersadvies.nl