

## Aanvraag formulier evenement S(up)port for Nature

### 1. Algemene informatie

<b>Organisatie</b>	ZAMC
<b>Naam</b>	Zelhemse Auto en Motor Club
<b>Adres</b>	Postbus 79
<b>Postcode/plaats/td&gt;</b>	7020 AB
<b>Woonplaats</b>	Zelhem
<b>Contact persoon</b>	W. Oosterink
<b>E-mail adres</b>	06-20597432
<b>Telefoonnummer</b>	werner.oosterink@wergon.nl
<b>Soort evenement</b>	Motorsport
<b>Korte omschrijving evenement</b>	Eendaagse enduro met motoren
<b>Locatie evenement</b>	Landgoed 't Zand te Zelhem
<b>Datum evenement</b>	12 november 2016

**Vinden er op andere dagen nog activiteiten plaats zoals opbouw /afbreken etc? Ja**

**Op welke data staan deze activiteiten gepland?**

<b>Datum</b>	07-11-2016 t/m 11-11-2016
<b>Activiteit</b>	Routepijlen en lint aanbrengen
<b>Geschat aantal deelnemers:</b>	300
<b>Geschat aantal bezoekers:</b>	n.v.t.

**Overige informatie en/of opmerkingen:** Landgoed 't Zand is onderdeel van de gehele route van ongeveer 60 km. De route wordt gemarkeerd met linten en pijlen

### 2. Schade aan bodem en bomen

#### Hoe worden kwetsbare bodems beschermd?

Er wordt uitsluitend gereden op bestaande bospaden en wegen. Deze worden gemarkeerd met pijlen en linten.

#### Hoe wordt schade aan bomen en struiken voorkomen?

Routepijlen worden uitsluitend met piketpalen in de grond gezet. Linten worden onmiddellijk na het evenement verwijderd. Er worden geen spijkers o.i.d. in bomen geslagen.



### 3. Overlast voor andere bezoekers en omwonenden

#### **Op welke wijze wordt geluidsoverlast tot een minimum teruggebracht?**

Er worden geen geluidsinstallaties aangebracht. Motoren worden voor de start technisch gekeurd o.a. op maximaal aantal toegelaten db.

#### **Hoe wordt verkeersoverlast geminimaliseerd?**

De toegangswegen en de parkeerplaatsen op 't Zand worden duidelijk aangegeven in o.a. het programmaboek en door bewegwijzering. Deelnemers en bezoekers hoeven zodoende niet te zoeken. Door het nemen van fysieke maatregelen, zoals verkeersborden, zal het parkeren op ongewenste plaatsen worden voorkomen. De route van het "Pieterpad" zal op de dag van het evenement worden omgeleid.

#### **Hoe worden omwonenden en reguliere bezoekers vooraf geïnformeerd?**

Omwonenden ontvangen 14 dagen voor het evenement een brief waarin informatie wordt verstrekt over de Enduro. In deze brief wordt tevens aangegeven bij wie men evt. meer informatie kan verkrijgen c.q. een klacht kan indienen. Tevens vindt berichtgeving over het evenement plaats in een huis-aan huis krant.

#### **Hoe wordt de hoeveelheid afval geminimaliseerd?**

Aangezien er op 't Zand geen toeschouwers aanwezig zullen zijn, zal er geen sprake zijn van afval. Mocht er echter toch op welke wijze dan ook afval aanwezig zijn, dan zal dit tegelijk met het opruimen van de linten en routepijlen worden verwijderd.


#### **Op welke wijze wordt er voor voldoende sanitair gezorgd?**

n.v.t.

### 4. Publieksvoorlichting

#### **Op welke manier wordt het publiek en de deelnemers voorgelicht over de natuur?**

In de huis-aan huiskrant zal hierover informatie worden verstrekt. Tevens zal over dit onderwerp aandacht worden besteed in het programmaboekje.





## 5. Natuurwetgeving

### 5.1 Heeft u een vergunning nodig voor de Natuurbeschermingswet?

Is het gebied waar het evenement plaats zal vinden een aangewezen Natura 2000 gebied?

Nee

*Het evenement mag wat betreft de Natuurbeschermingswet zonder vergunning worden georganiseerd, echter een vergunning in het kader van de flora en faunawet kan nog steeds nodig zijn.*

### 5.2 Heeft u een ontheffing nodig voor de Flora- en faunawet?

Welke beschermde soorten uit de Flora- en Faunawet zijn er in het gebied aanwezig?

Zal het evenement een schadelijk effect hebben op de beschermde soorten die aanwezig zijn?

Nee

**Geef hieronder aan waarom het evenement geen schadelijk effect zal hebben op de aanwezige beschermde soorten.**

Op verzoek van de ZAMC is door de Stichting Staring Advies te Hoog Keppel is een quickscan natuurtoets in het kader van de Flora en Faunawet uitgevoerd. Tijdens het veldonderzoek zijn in het plangebied geen beschermde dier- en plantensoort aangetroffen. Mochten deze in de nabijheid aanwezig zijn dan wordt er mede door en het feit dat het een eendaags evenement betreft, geen permanent verstorend effect verwacht. Conclusie van dit onderzoek is dat aanvullend onderzoek of het aanvragen van een ontheffing in het kader van de Flora- en faunawet niet noodzakelijk is

*De Flora- en Faunawet is niet van toepassing, u heeft geen ontheffing nodig.*

## 6. Ontwerp parcours

**Voeg bij dit aanvraagformulier het ontwerp van het parcours of permanence toe.**

Bijgevoegd wordt de route welke gereden zal worden over 't Zand en een kopie van de quick scan.



## 7. Aansprakelijkheid en veiligheid

### Hoe voorkomt u dat uzelf of de terreineigenaar aansprakelijk bent voor ongevallen of schade?

Voor het evenement wordt een WA en ongevallen verzekering afgesloten bij de KNMV. De ZAMC heeft daarnaast een eigen WA verzekering. - Publiek wordt geïnformeerd over het evenement bij toegangswegen naar het landgoed d.m.v. borden Evt. daarvoor in aanmerking komende zandwegen worden afgesloten d.m.v. verkeersborden en hekken. - Er is een calamiteitenplan aanwezig. - Rode Kruis is aanwezig op het parcours - Er worden geen dode of kwijnende bomen verwijderd. Wel worden in overleg met de eigenaar van het landgoed evt. overhangende takken van bomen verwijderd. - Het evenement zal slechts worden afgelast indien er sprake is van uitzonderlijk slechte weersomstandigheden. -Eventuele schade aan het landgoed zal z.s.m. worden gemeld aan de eigenaar.

### Geef hieronder aan of u akkoord gaat met deze aansprakelijkheidsclausule.

- De organisator van het evenement is aansprakelijk voor schade, welke veroorzaakt is tijdens of naar aanleiding van het evenement, aan eigendommen van de terreinbeheerder en is tot herstel c.q. schadevergoeding verplicht.
- De terreinbeheerder/eigenaar is gevrijwaard van schadeclaims van derden, voor schade welke is ontstaan door, naar aanleiding van, of tijdens het evenement mits de terreinbeheerder ervoor zorg heeft gedragen dat de bomen en andere op het terrein aanwezige opstallen geen gebreken vertonen die kunnen leiden tot schade aan personen en/of goederen.
- De organisator van het evenement verklaart verstand van zaken te hebben inzake het organiseren van het evenement. Goederen, materialen en werknemers zijn allen zo professioneel dat hun inzet tijdens het evenement veilig kan gebeuren.
- De organisator van het evenement draagt zorg voor de noodzakelijke verzekeringen tegen eventuele financiële gevolgen van ongevallen welke ontstaan zijn tijdens of naar aanleiding van het evenement.

Ja, ik ga akkoord met deze voorwaarden





## 8. Beheersbijdrage

### Kosten

#### Anders:

Op Landgoed 't Zand zijn diverse zandpaden en wegen welke tevens dienen als brandgang. In de loop van de jaren groeien deze brandgangen echter grotendeels dicht door takken, begroeiing op de grond etc. De ZAMC bepaalt in overleg met de eigenaar van het Landgoed welke zandwegen in de route worden opgenomen. Na afloop van het evenement worden door de ZAMC de zandwegen machinaal geëgaliseerd en overhangende takken verwijderd. Door deze werkzaamheden verkrijgen de zandwegen tevens weer de functie van brandgang.

## 9. Evaluatie

Evalueer het evenement samen met de terreinbeheerder. Dit kan d.m.v. een telefoongesprek of afspraak. Geef hieronder aan wat uw idee is voor de evaluatie, bespreek dit vervolgens met de terreinbeheerder om een afspraak te maken.

Telefonisch

#### Wanneer vindt de evaluatie plaats?

z.s.m. na afloop evenement

## In te vullen door terreinbeheerder

Organisatie terreinbeheerder

Contactpersoon

Telefoonnummer contactpersoon

Bankgegevens


Bank

Bankrekeningnummer

BTW Nummer


KvK nummer

Handtekening aanvrager

  
W. Oosterink  
enduro - commissie ZAMC

C.S. Gaane - de Vries

Handtekening terreinbeheerder



20 juli 2016 - Pagina 5 van 5