



DI 206315-4

Overstromingsrisico's buitendijkse gebieden

Kaartbijlage Benedenrivieren



Directoraat-Generaal Rijkswaterstaat

LEESWIJZER

In juni 2000 is de rapportage van de studie "Overstromingsrisico's buitendijkse gebieden" verschenen in de vorm van een koffertje. Vanwege de omvang van die rapportage is besloten de kaartbijlagen en het hoofdrapport ook afzonderlijk uit te brengen. Het resultaat is een vijf-delig rapport bestaande uit: een hoofdrapport waarin de achtergronden, werkwijze en resultaten worden beschreven en vier kaartbijlagen. De kaartbijlagen bevatten de kaarten waarop de overstromingsrisico's in kaart zijn gebracht. Elk van de vier kaartbijlagen bestrijkt een deel van het onderzochte gebied:

- Kaartbijlage Maas.
- Kaartbijlage Rijn en Rijntakken
- Kaartbijlage Benedenrivieren
- Kaartbijlage IJsselmeergebied, kust en industriegebieden

In het hoofdrapport en in de kaartbijlagen is een overzichtskaart opgenomen waarop is aangegeven welke gebieden zijn onderzocht en in welke kaartbijlage de betreffende kaarten zijn te vinden.

De kaartenbijlagen staan niet op zichzelf. Het verdient daarom aanbeveling bij bestudering van de kaarten ook kennis te nemen van de inhoud van het hoofdrapport

TOELICHTING BIJ DE KAARTEN

In de kaarten worden de overstromingsrisico's in het buitendijks gebied aangegeven. Overstromingsrisico's zijn het product van de kans op een overstroming en de gevolgen ervan. Zo kan een groot risico bijvoorbeeld het gevolg zijn van veelvuldig overstroomd worden. Het kan ook betekenen dat het gebied weliswaar zelden overstroomd wordt, maar dat er dan wel een zeer grote schade ontstaat.

In de kaarten worden de overstromingsrisico's in de volgende categorieën onderverdeeld:

Categorie	Risicoverwachting *
Geen	0
Uiterst gering	0 – 100
Zeer gering	100 – 500
Gering	500 – 5.000
Matig	5.000 – 50.000
Veel	> 50.000

* in guldens per hectare per jaar

COLOFON

De studie naar de overstromingsrisico's in buitendijkse gebieden is uitgevoerd door de Dienst Weg- en Waterbouwkunde (DWW), het Rijksinstituut voor Kust en Zee (RIKZ) en het Rijksinstituut voor Integraal Zoetwaterbeheer en Afvalwaterwaterbehandeling (RIZA).

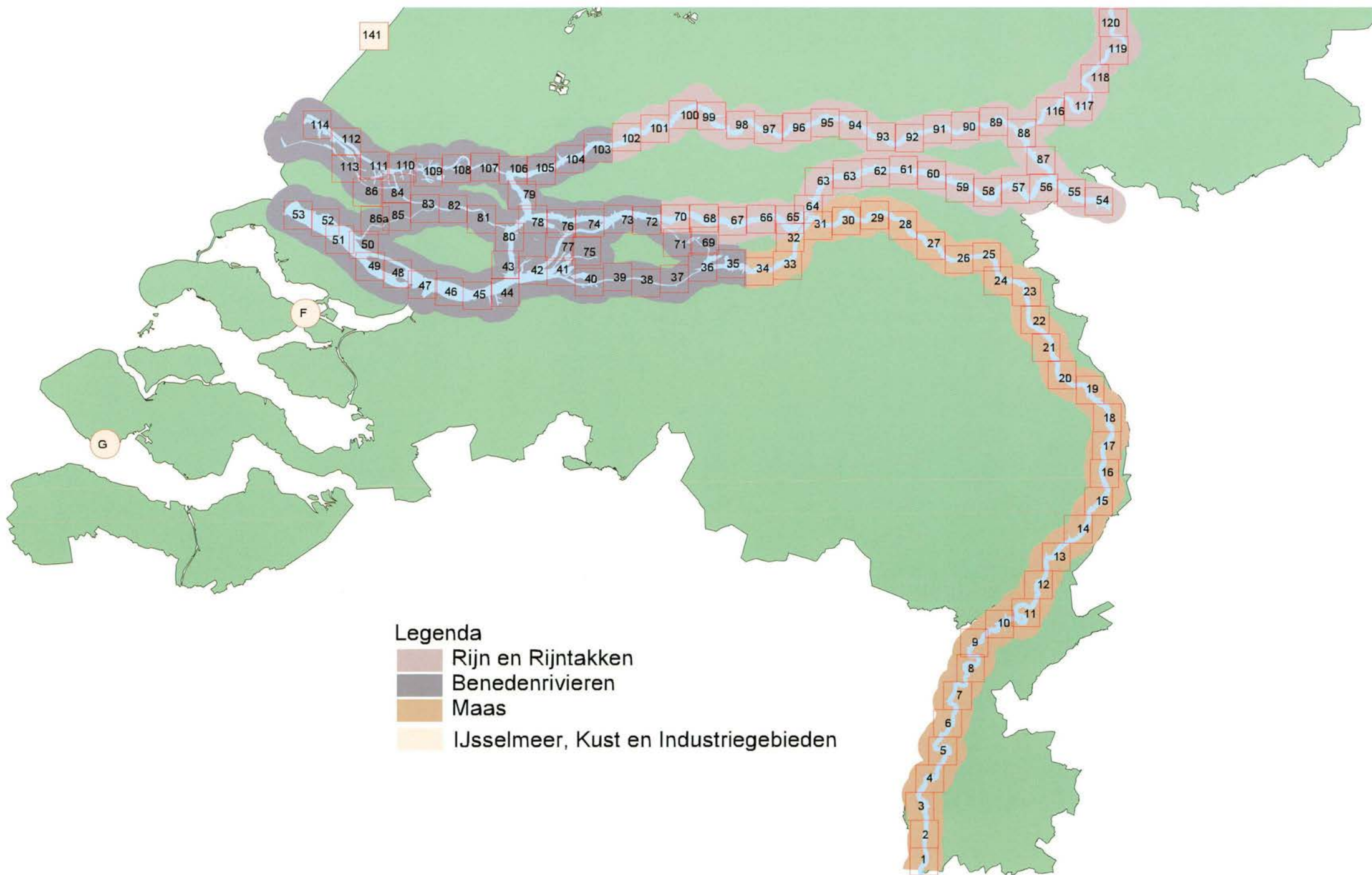
Voor nadere inlichtingen kan men zich wenden tot:
Rijkswaterstaat, Dienst Weg- en Waterbouwkunde
Postbus 5044
2600 GA DELFT

tel 015-2518437

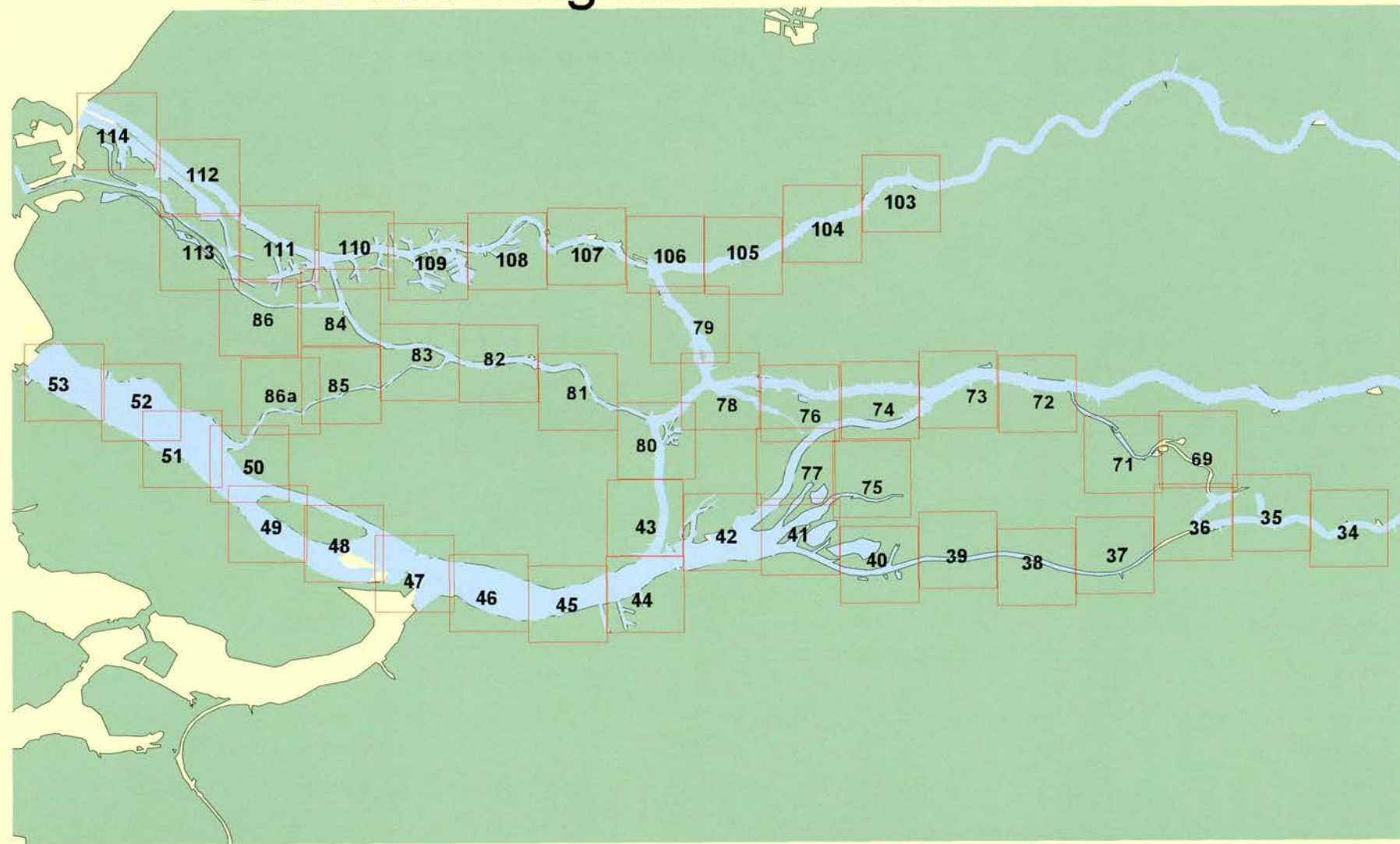
rapportnummer: W-DWW-2000-064

Overstromingsrisico Nederland indeling kaartboeken





Overstromingsrisico - Benedenrivieren





Overstromingsrisico

Kaartnr. 45AZ Maas
Ter hoogte van Hedel


januari 1999


Legenda

 water

overstromingsrisico

 geen


 uiterst gering

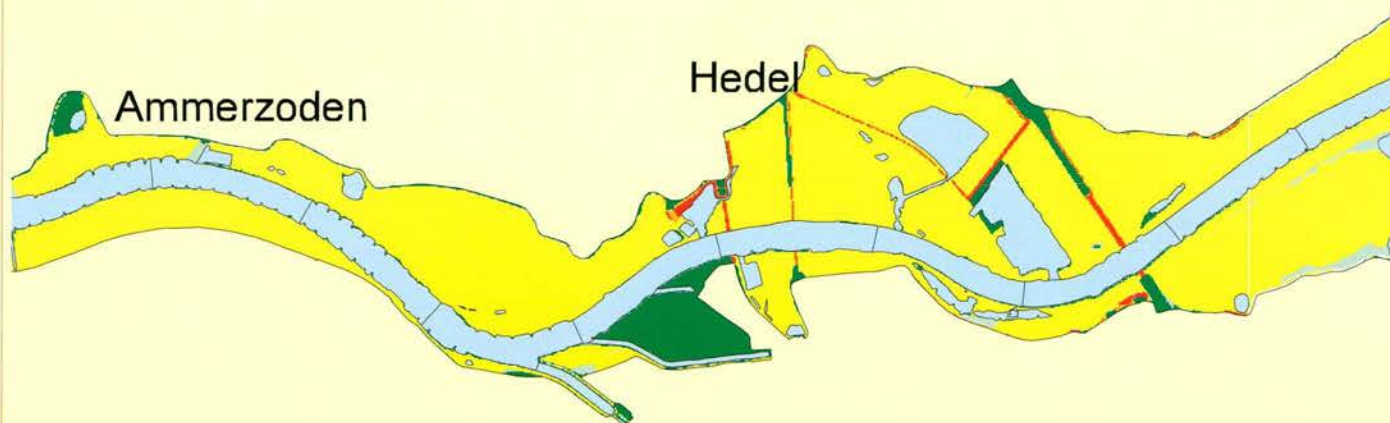
 zeer gering

 gering

 matig

 veel

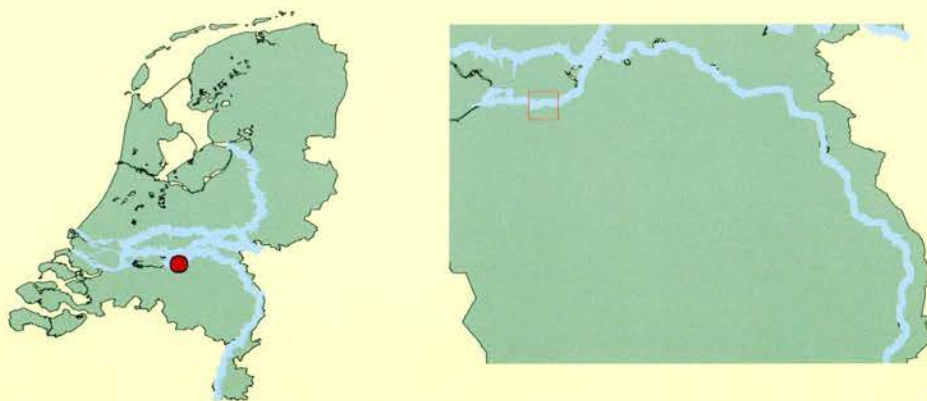
 geen gegevens



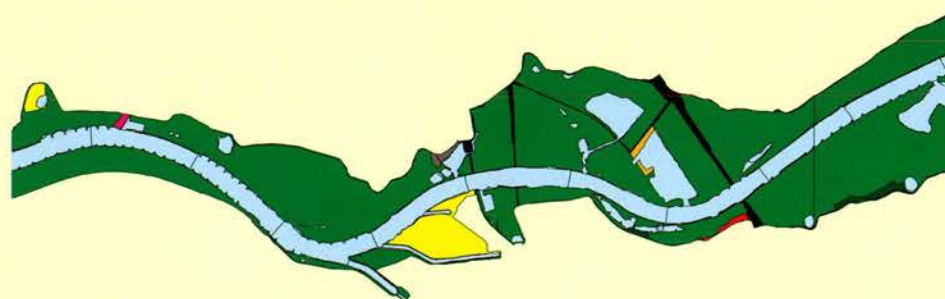
0 0.5 1 Kilometer




Ministerie van Verkeer en Waterstaat
Directoraat-generaal Rijkswaterstaat



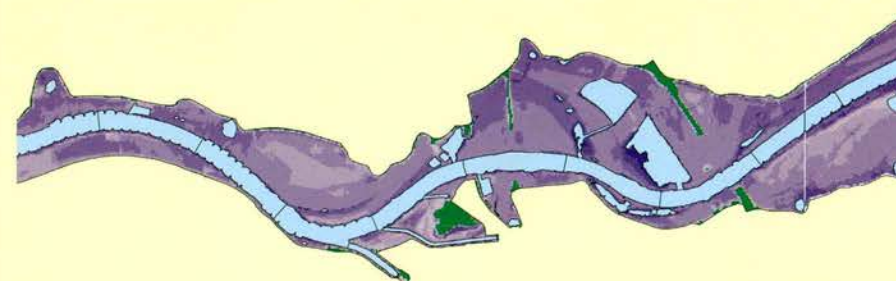
© Topografische Dienst, Emmen



bodemgebruik

- | | |
|--------------------------|-------------------------|
| water | (overige) voorzieningen |
| glastuinbouw | wegen, vliegvelden |
| overig agrarisch gebruik | recreatie |
| bos | natuurlijk terrein |
| woongebied | overige gronden |
| industrie | |

© CBS



overstromingsdiepte (m)

- | | |
|-------|-------|
| geen | 4 - 5 |
| 0 - 1 | 5 - 6 |
| 1 - 2 | > 6 |
| 2 - 3 | water |
| 3 - 4 | |

Bladnr. 34

Overstromingsrisico

Kaartnr. 45AZ Maas
Tussen Heusden en Ammerzoden


januari 1999


Legenda

 water

overstromingsrisico

 geen

 uiterst gering

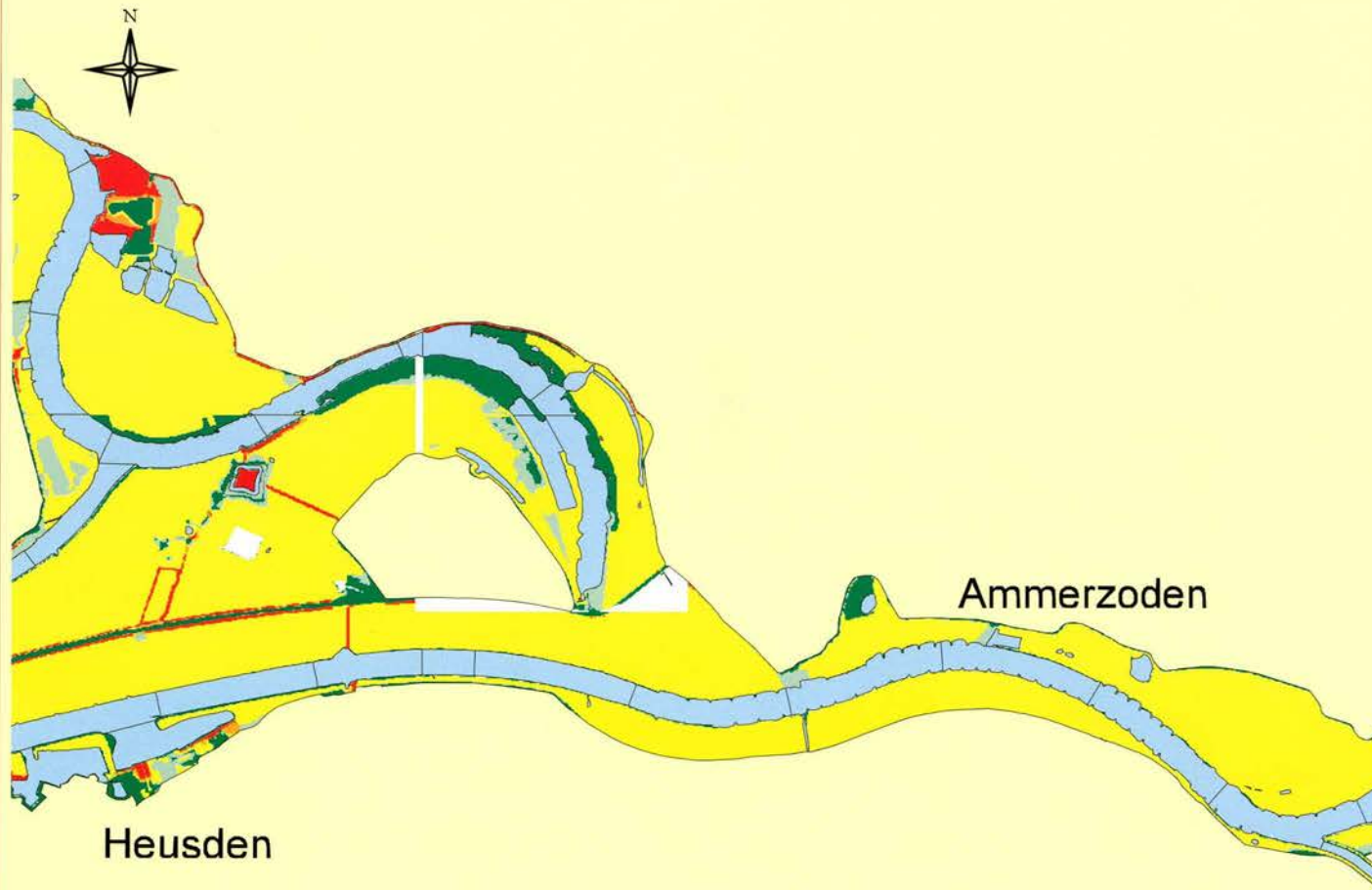
 zeer gering

 gering

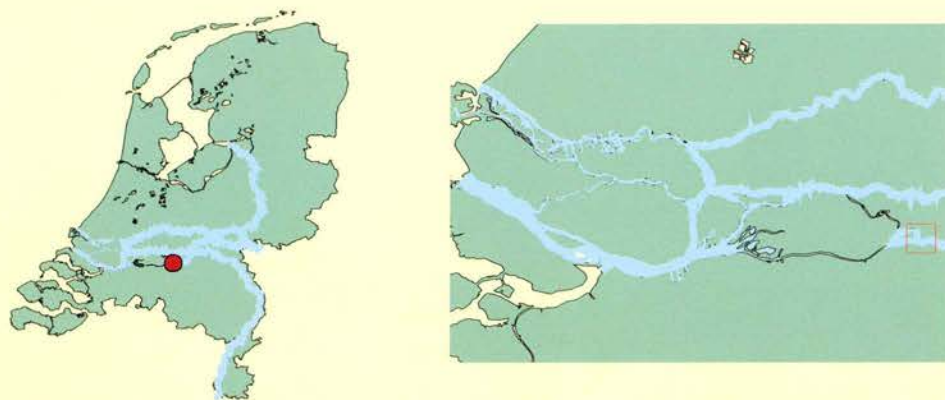
 matig

 veel

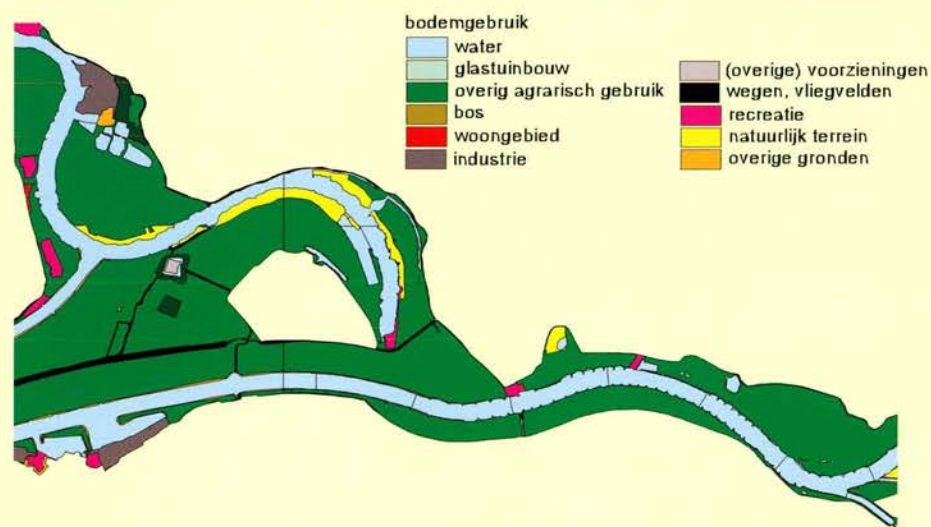
 geen gegevens



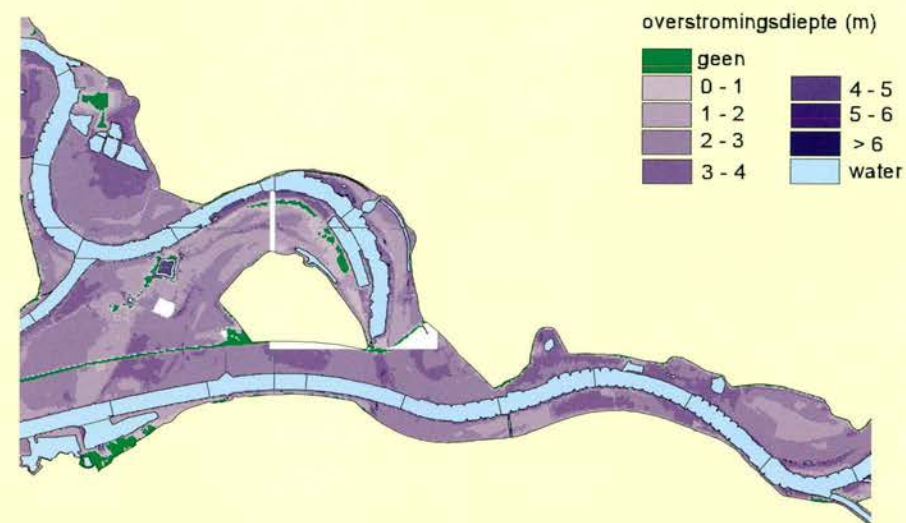
Ministerie van Verkeer en Waterstaat
Directoraat-generaal Rijkswaterstaat



© Topografische Dienst, Emmen



© CBS



Bladnr. 35



Overstromingsrisico

Kaartnr. 44EZ Bergsche Maas
Ter hoogte van Heusden


januari 1999


Legenda

 water

overstromingsrisico

 geen


 uiterst gering

 zeer gering

 gering

 matig

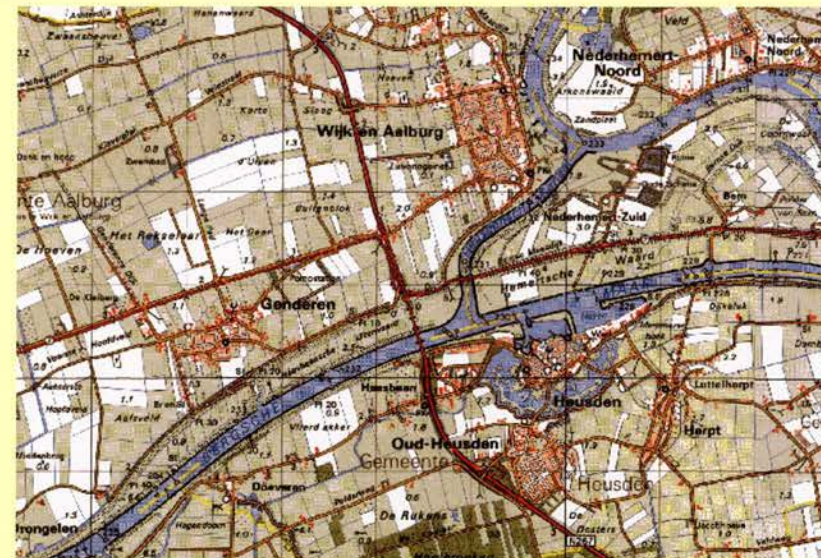
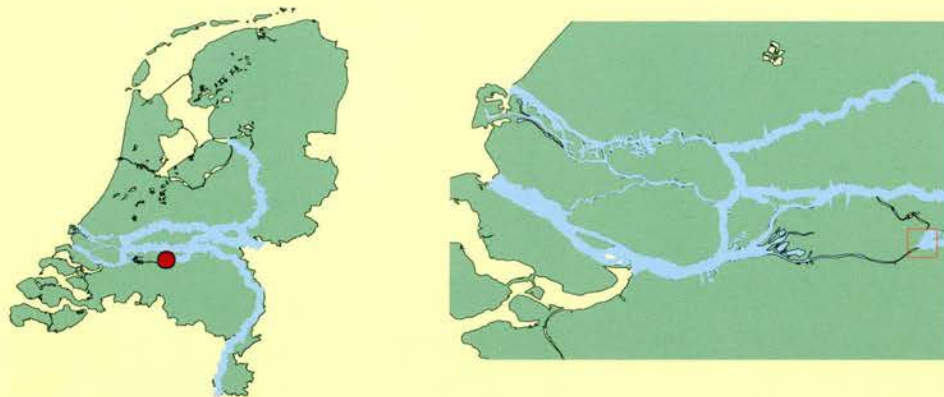
 veel

 geen gegevens



Ministerie van Verkeer en Waterstaat
Directoraat-generaal Rijkswaterstaat

0 0.5 1 Kilometer

© Topografische Dienst, Emmen



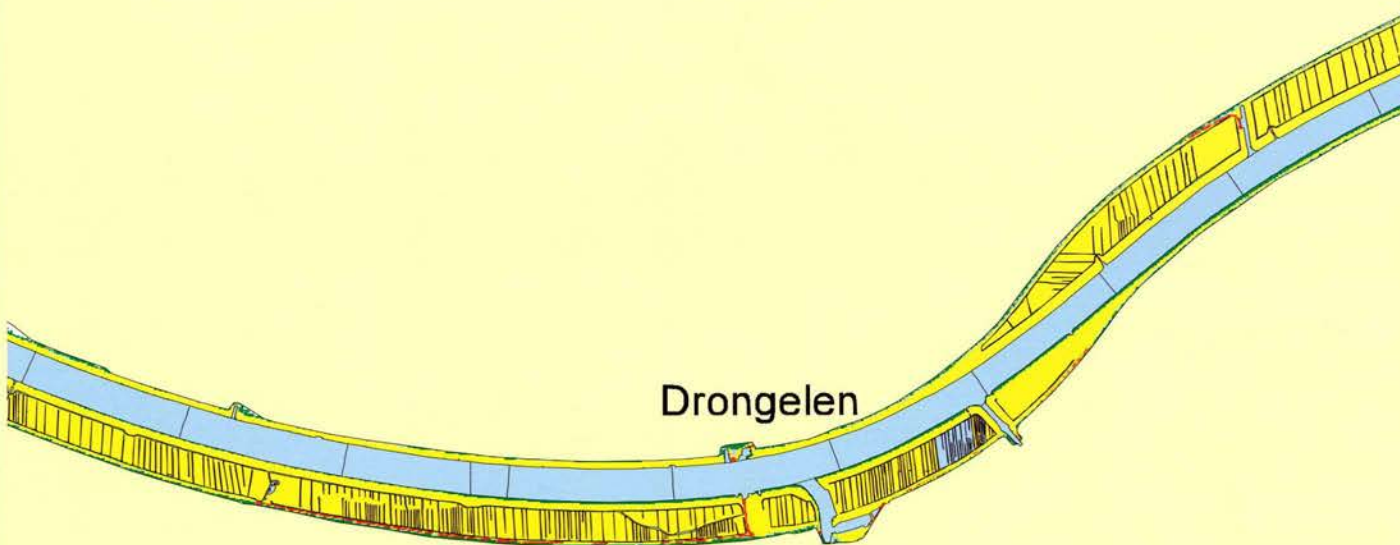
Bladnr. 36




Overstromingsrisico

Kaartnr. 44EZ Bergsche Maas
Ter hoogte van Drongelen

november 1998



Legenda

 water

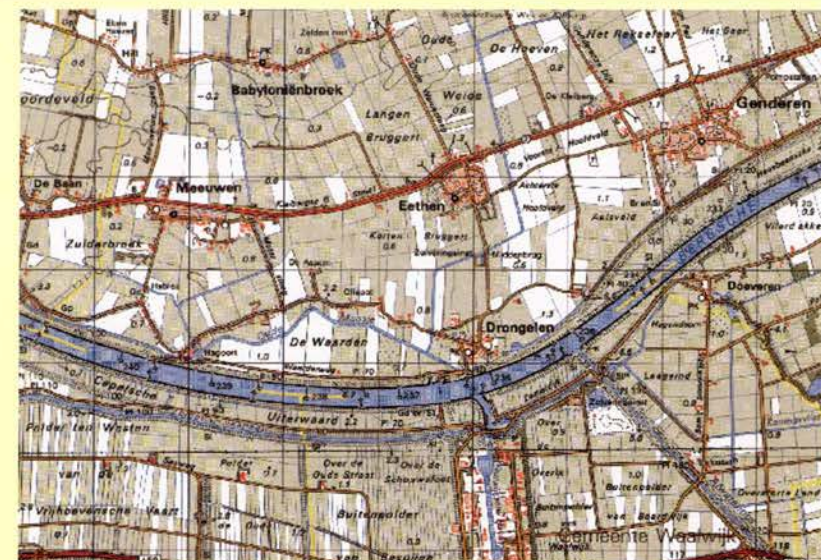
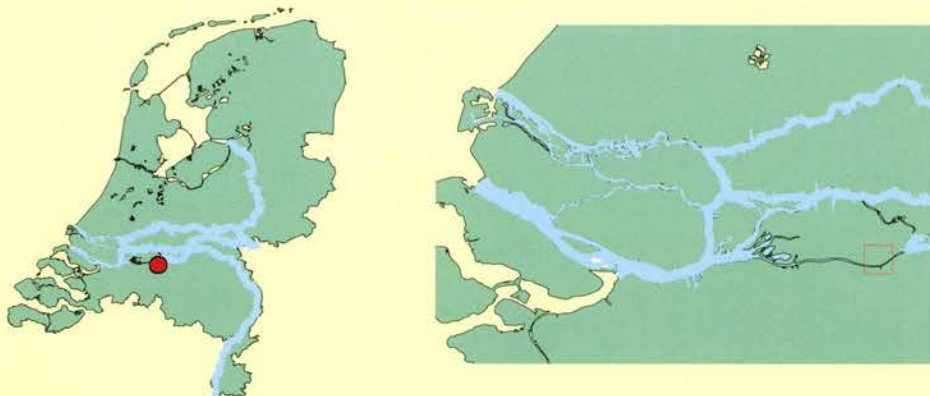
overstromingsrisico

-  geen
-  uiterst gering
-  zeer gering
-  gering
-  matig
-  veel
-  geen gegevens

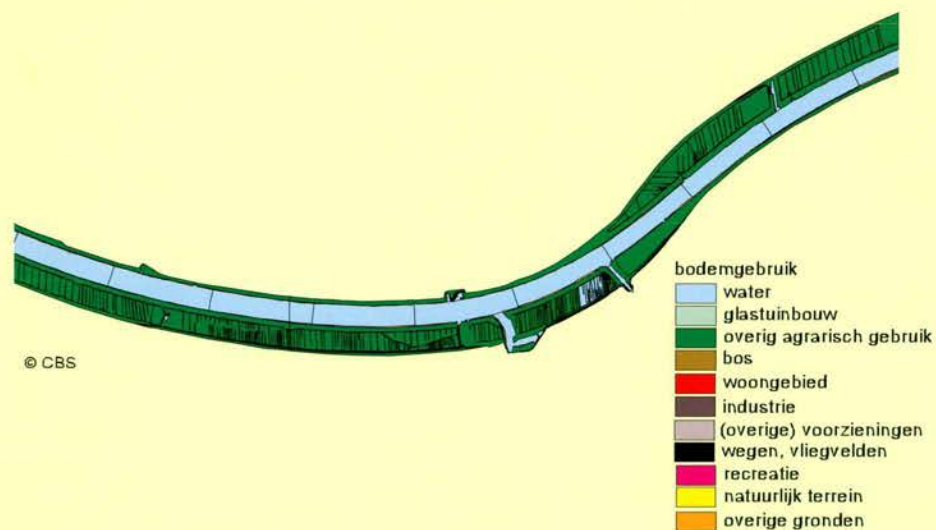
0 0.5 1 Kilometer



Ministerie van Verkeer en Waterstaat
Directoraat-generaal Rijkswaterstaat



© Topografische Dienst, Emmen



Bladnr. 37




Dussen

Overstromingsrisico

Kaartnr. 44BZ - 44EZ Bergsche Maas
Ter hoogte van Dussen

december 1998


Legenda

 water

overstromingsrisico

 geen


 uiterst gering

 zeer gering

 gering

 matig

 veel

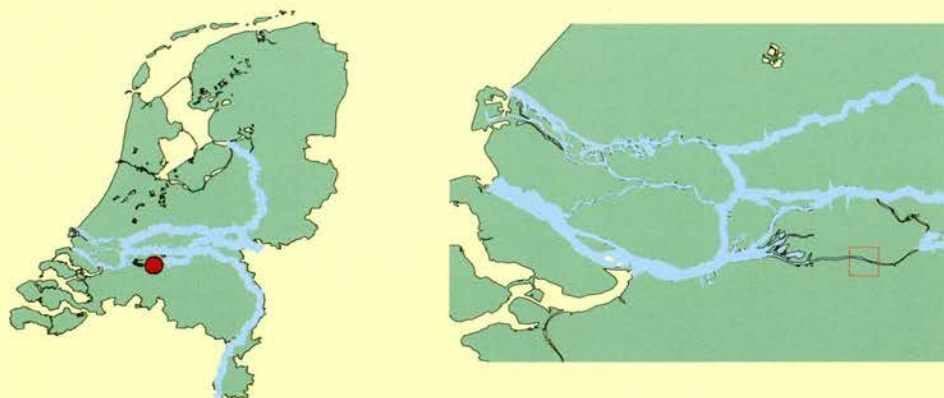
 geen gegevens

0 0.5 1 Kilometer

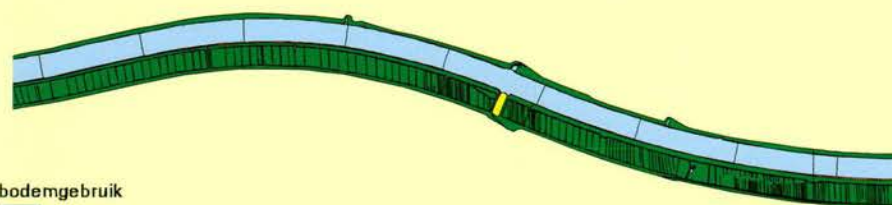


Ministerie van Verkeer en Waterstaat
Directoraat-generaal Rijkswaterstaat

Bladnr. 38



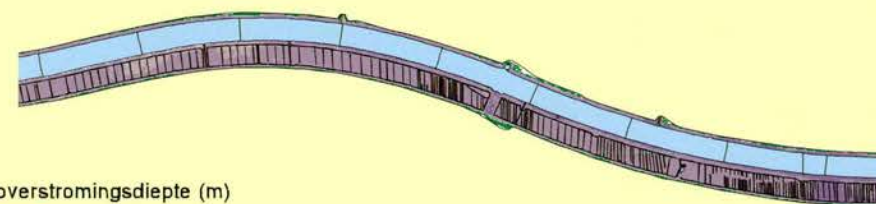
© Topografische Dienst, Emmen



bodemgebruik

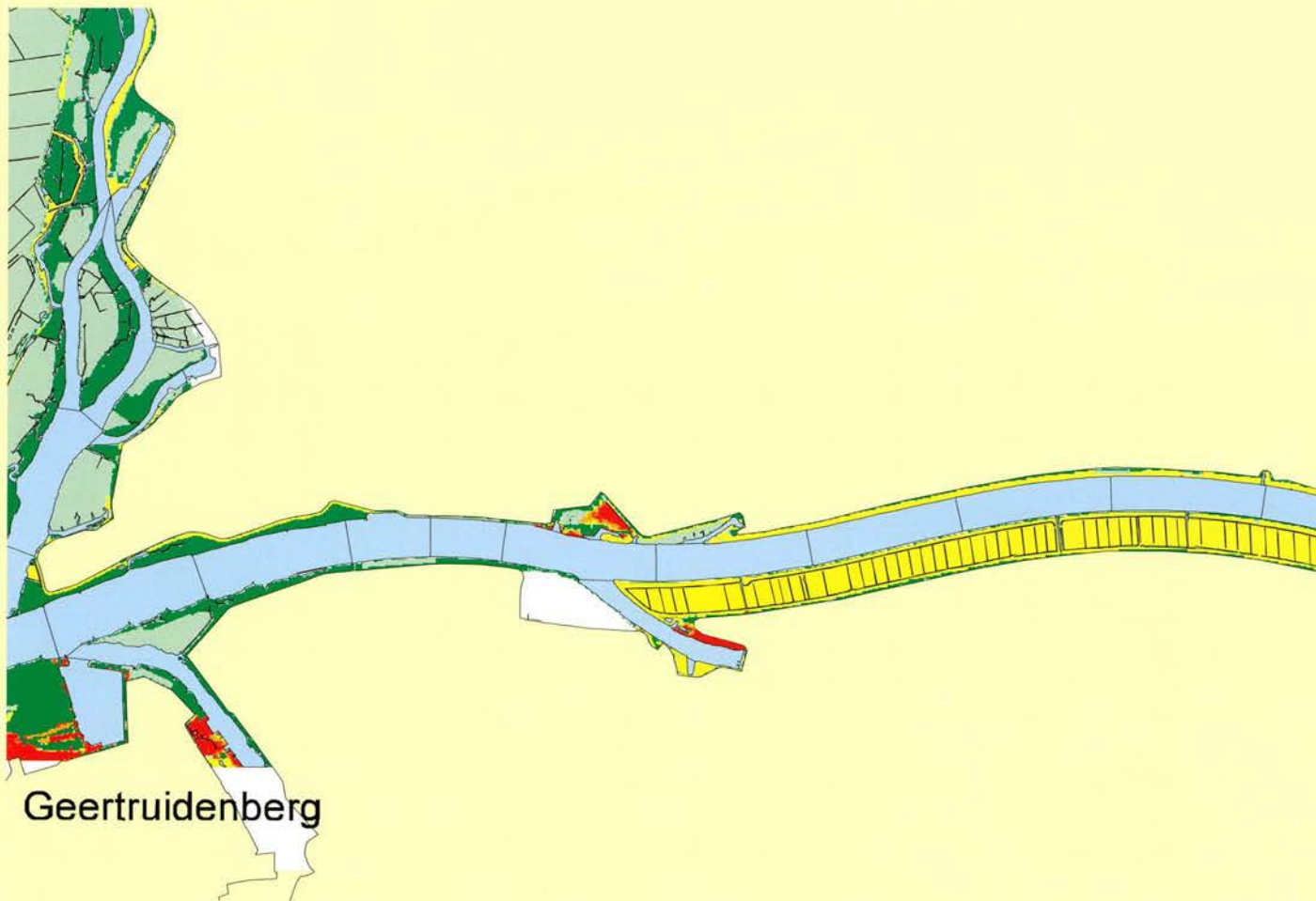
- water
- glastuinbouw
- overig agrarisch gebruik
- bos
- woongebied
- industrie
- (overige) voorzieningen
- wegen, vliegvelden
- recreatie
- natuurlijk terrein
- overige gronden

© CBS



overstromingsdiepte (m)

- geen
- 0 - 1
- 1 - 2
- 2 - 3
- 3 - 4
- 4 - 5
- 5 - 6
- > 6
- water



Geertruidenberg

0 0.5 1 Kilometer




Overstromingsrisico

Kaartnr. 44BZ Bergsche Maas
Bovenloop van Geertruidenberg

november 1998

Legenda

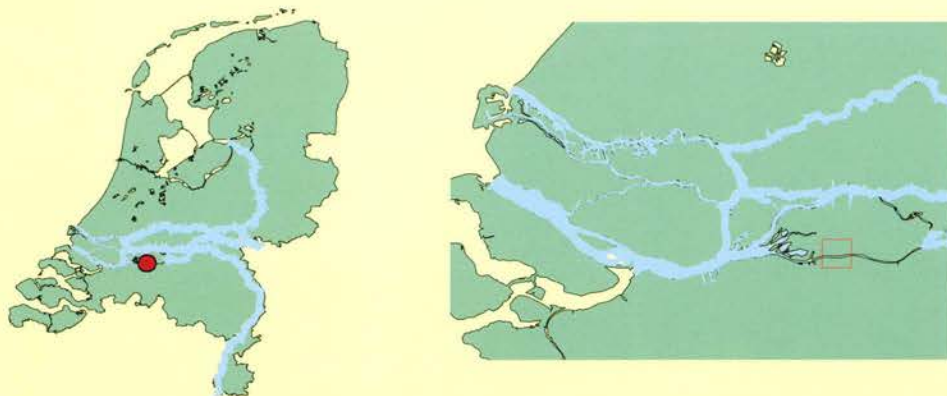
 water

overstromingsrisico

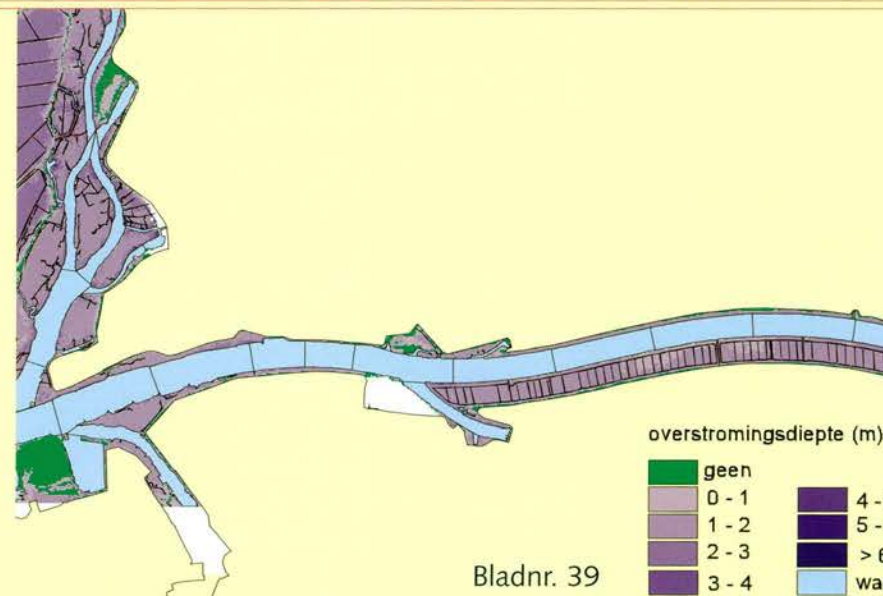
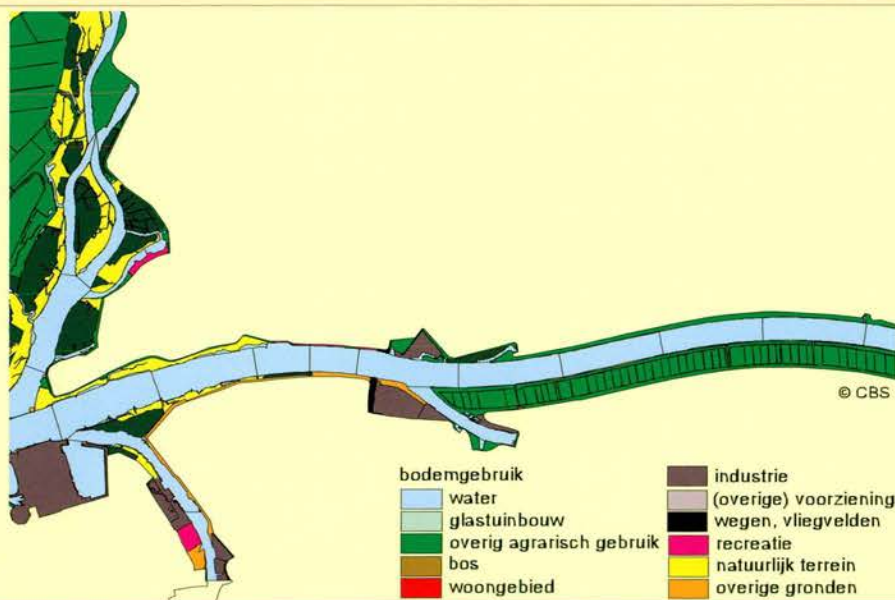
-  geen
-  uiterst gering
-  zeer gering
-  gering
-  matig
-  veel
-  geen gegevens



Ministerie van Verkeer en Waterstaat
Directoraat-generaal Rijkswaterstaat



© Topografische Dienst, Emmen






0 0.5 1 Kilometer

Overstromingsrisico

Kaartnr. 44BZ Bergsche Maas
Benedenloop van Geertruidenberg

december 1998

Legenda

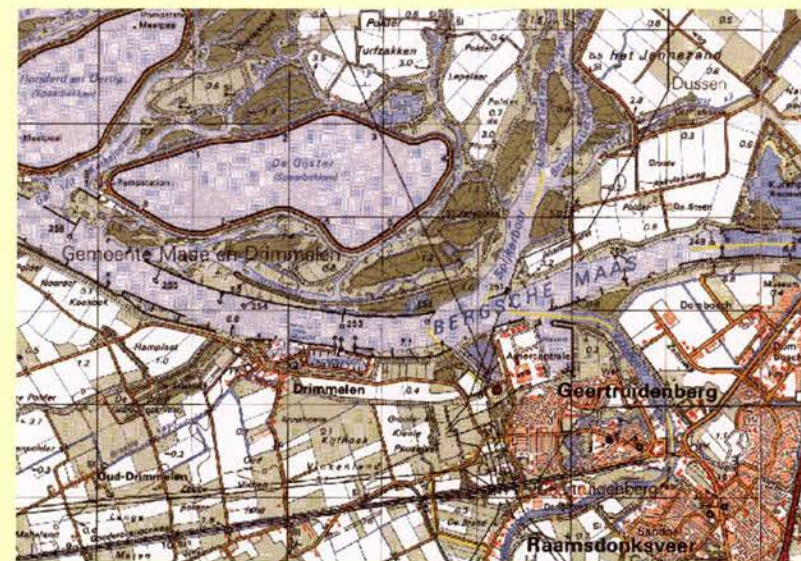
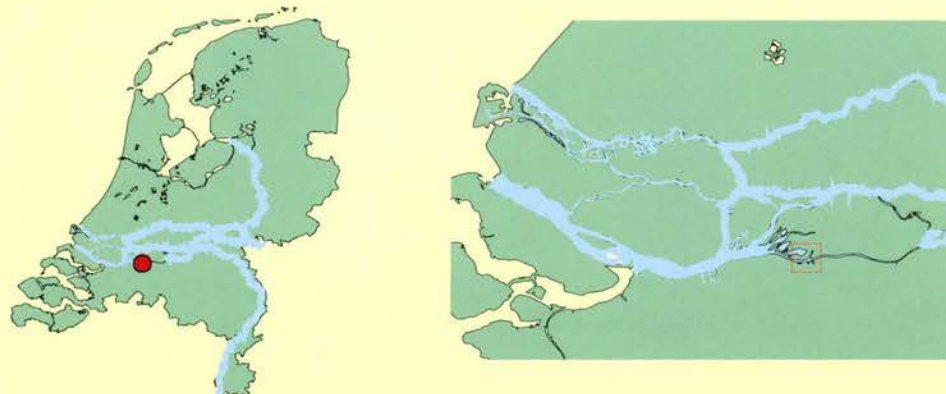
 water

overstromingsrisico

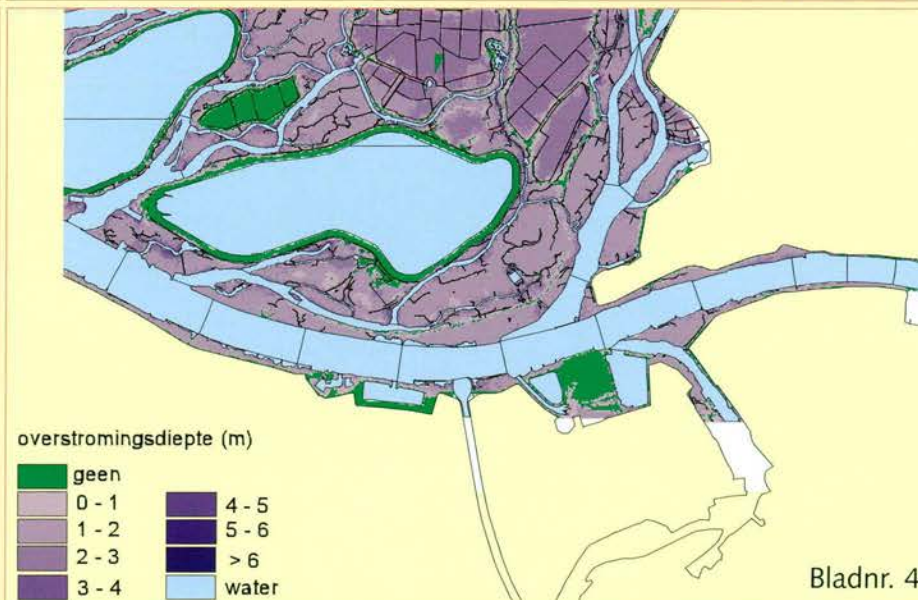
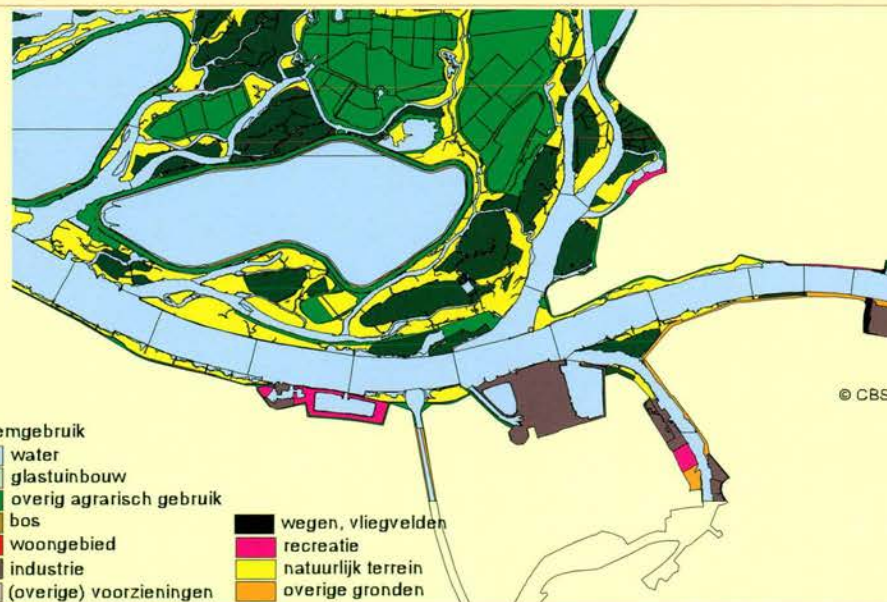
-  geen
-  uiterst gering
-  zeer gering
-  gering
-  matig
-  veel
-  geen gegevens



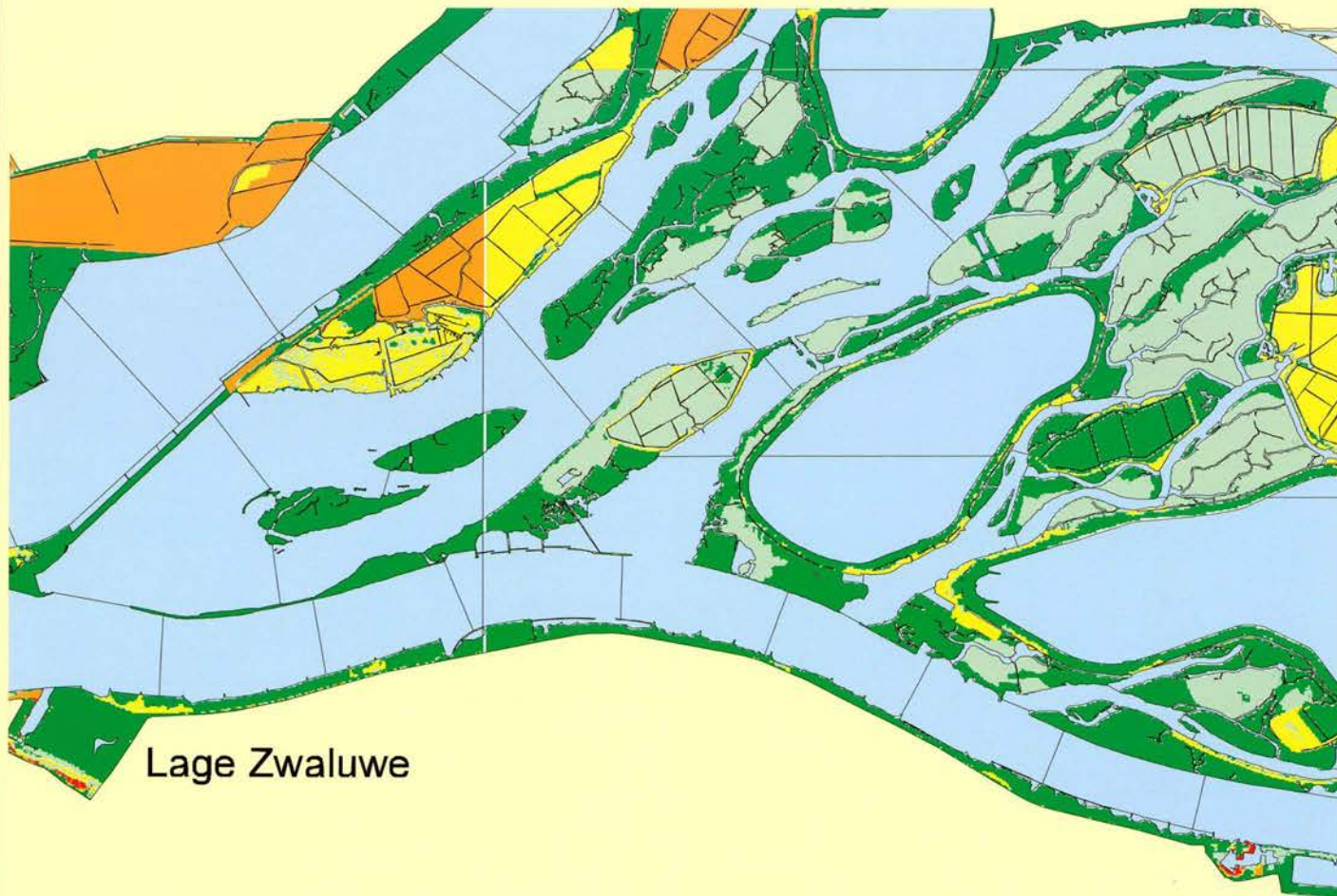
Ministerie van Verkeer en Waterstaat
Directoraat-generaal Rijkswaterstaat



© Topografische Dienst, Emmen



Bladnr. 40



Lage Zwaluwe

0 0.5 1 Kilometer




Overstromingsrisico

Kaartnr. 44AZ - 44BZ Amer
Bovenloop van Lage Zwaluwe

november 1998

Legenda

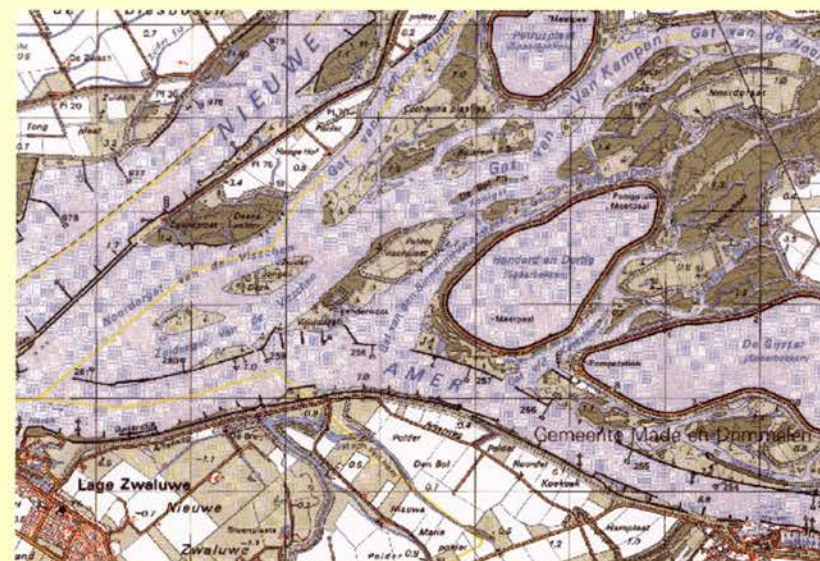
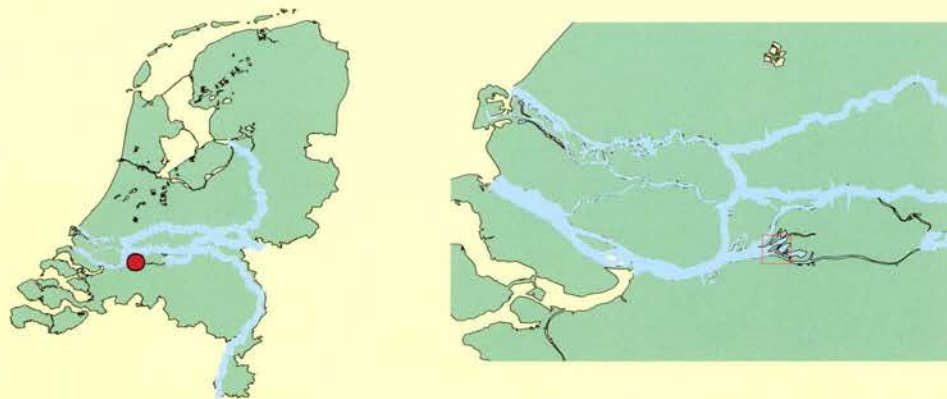
 water

overstromingsrisico

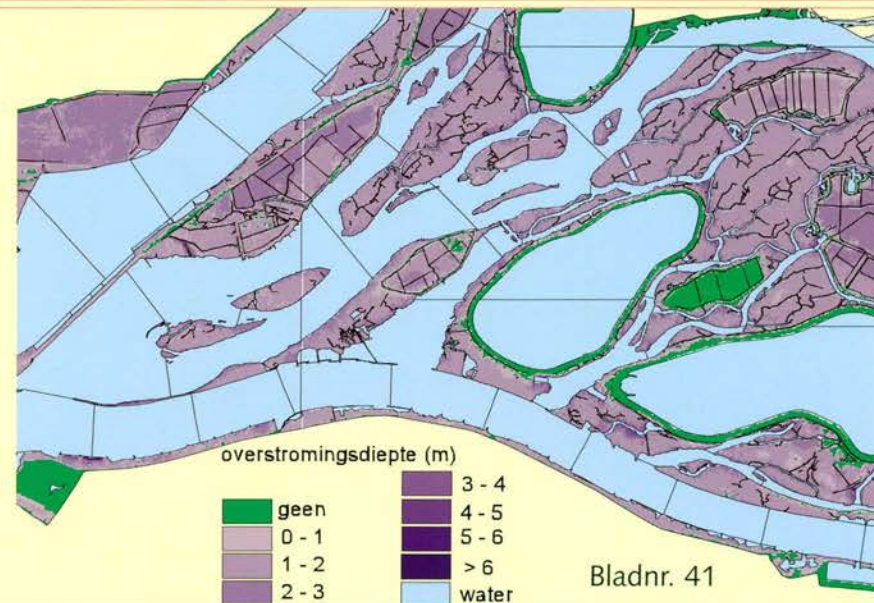
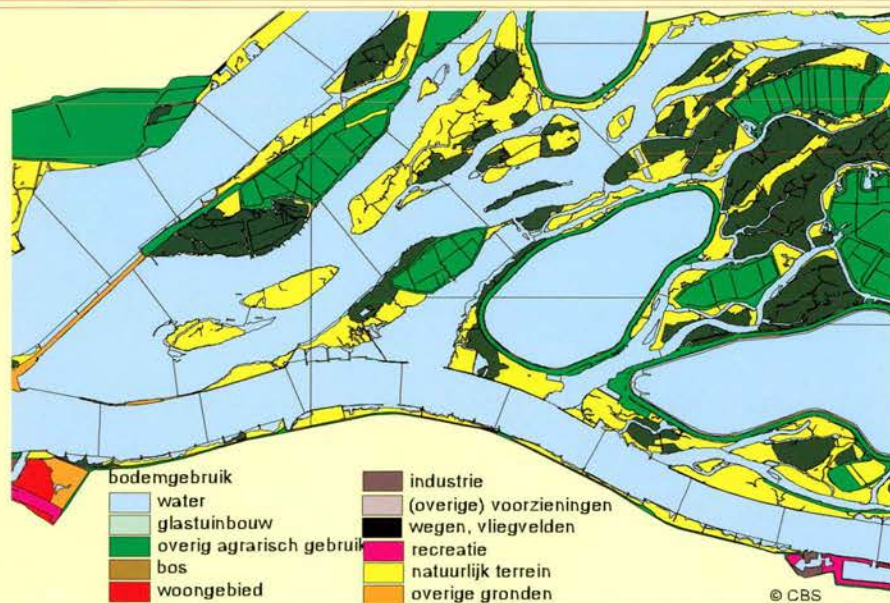
-  geen
-  uiterst gering
-  zeer gering
-  gering
-  matig
-  veel
-  geen gegevens



Ministerie van Verkeer en Waterstaat
Directoraat-generaal Rijkswaterstaat



© Topografische Dienst, Emmen




Bladnr. 41

Overstromingsrisico

Kaartnr. 44AZ Hollandsch Diep
Ter hoogte van Lage Zwaluwe

december 1998

Legenda

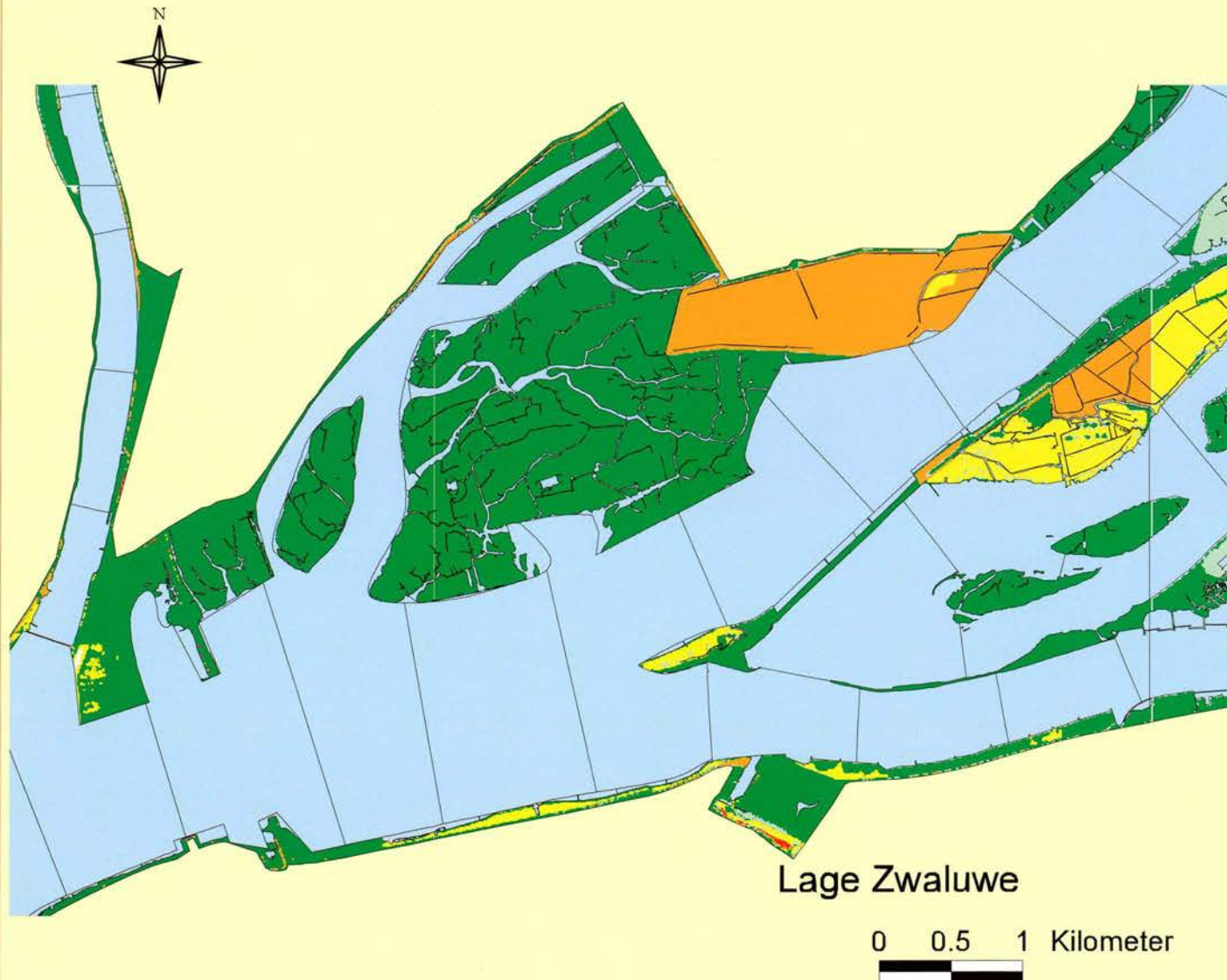
 water

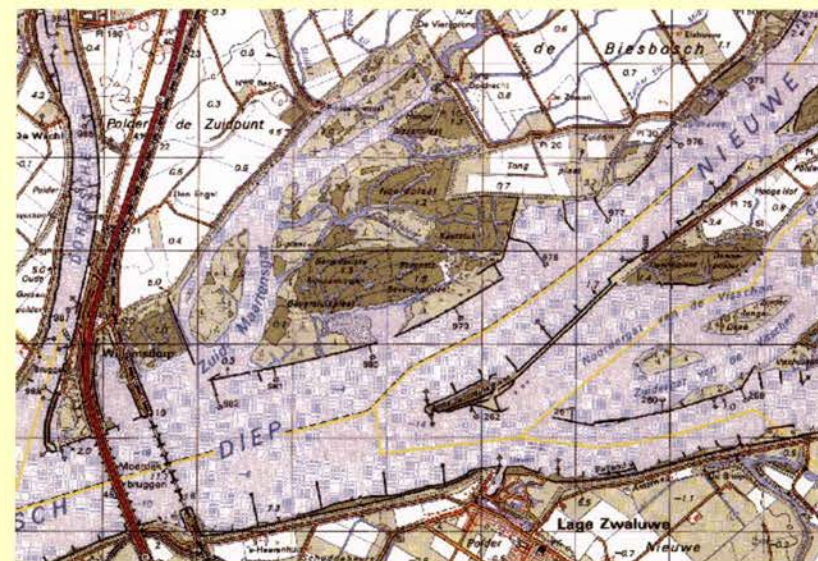
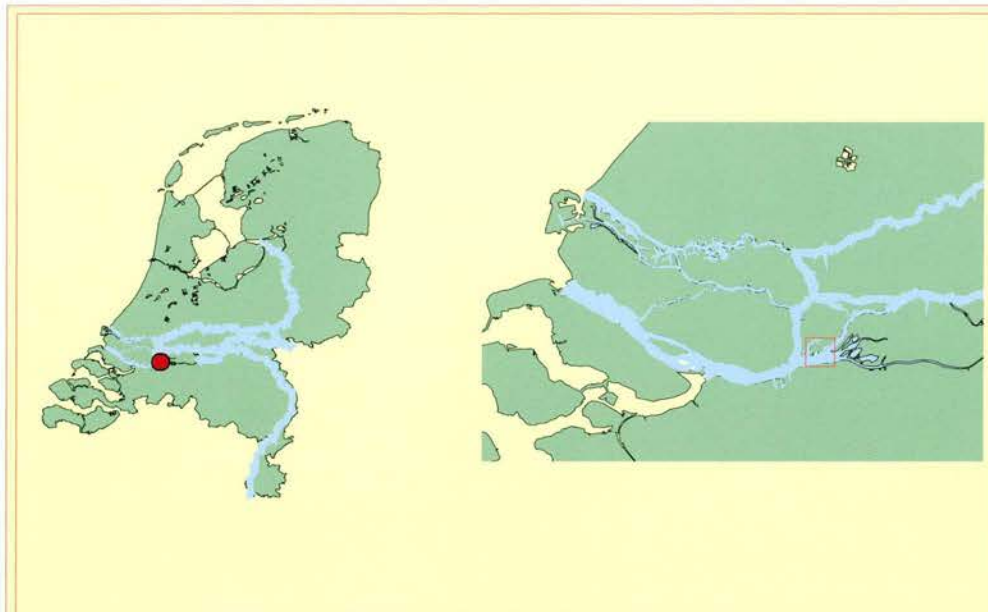
overstromingsrisico

-  geen
-  uiterst gering
-  zeer gering
-  gering
-  matig
-  veel
-  geen gegevens



Ministerie van Verkeer en Waterstaat
Directoraat-generaal Rijkswaterstaat

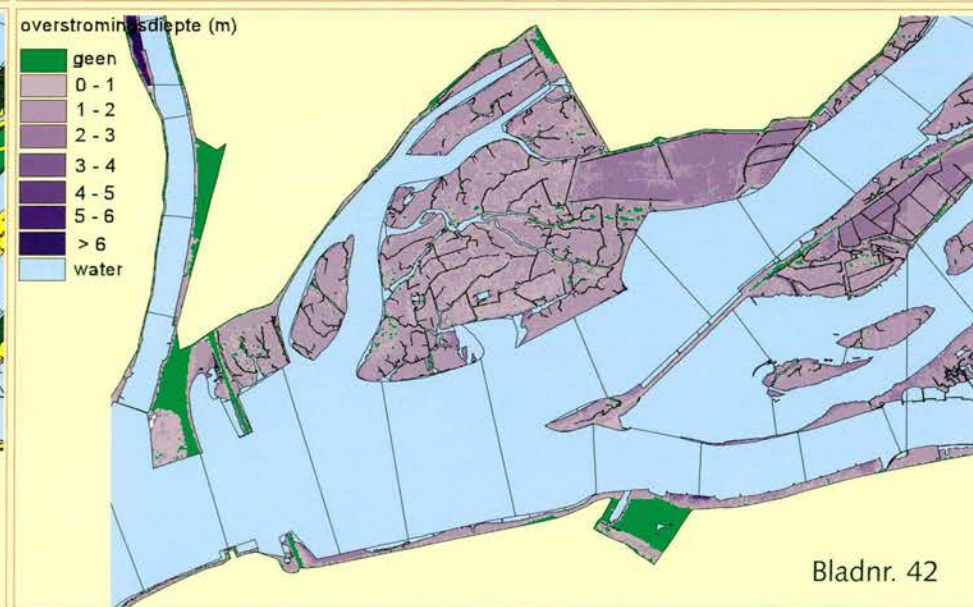




© Topografische Dienst, Emmen



© CBS



Bladnr. 42




's-Gravendeel

Overstromingsrisico

Kaartnr. 44AN - 44AZ Dordtsche Kil
Tussen Willemsdorp en 's-Gravendeel

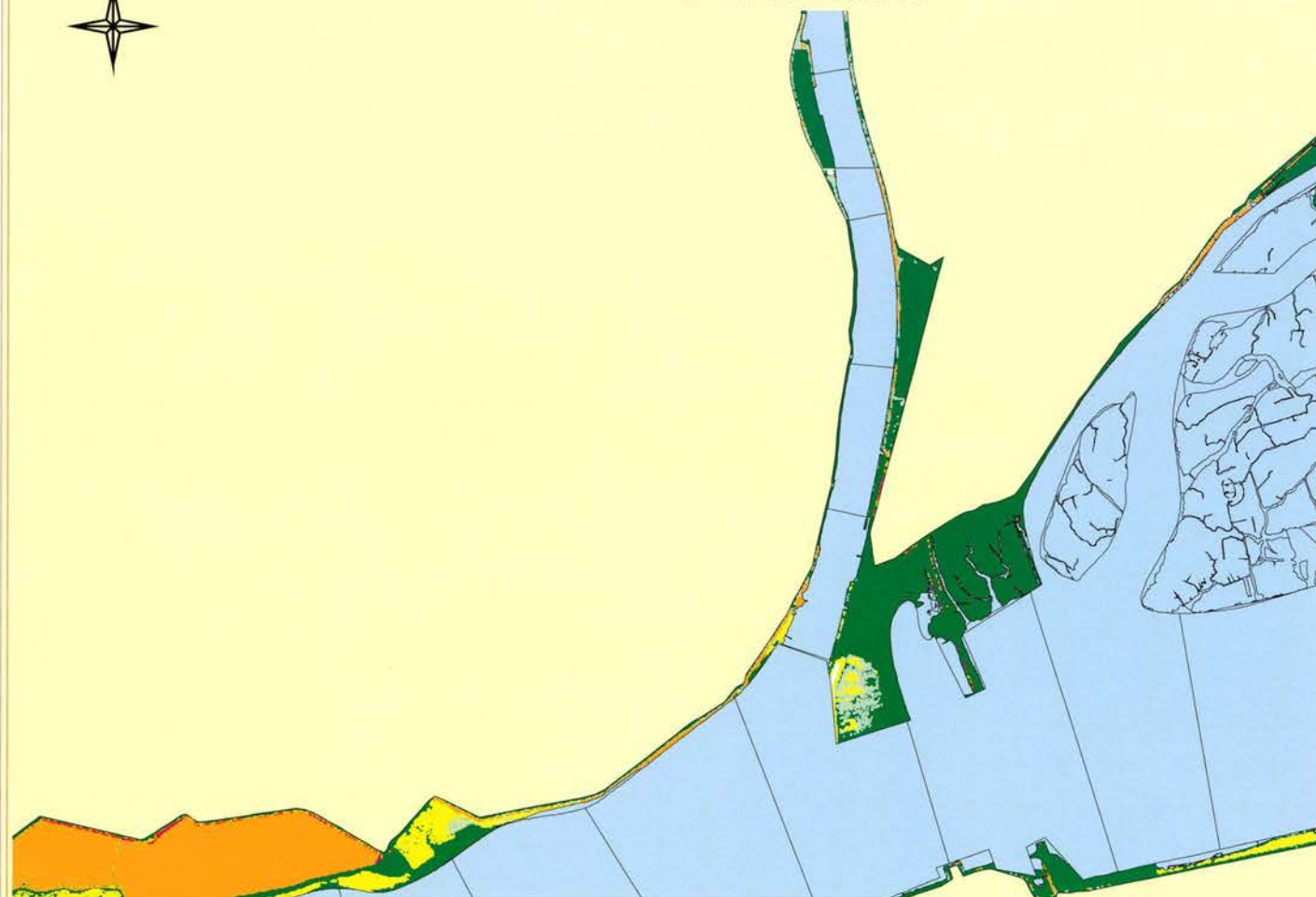
november 1998

Legenda

 water

overstromingsrisico

-  geen
-  uiterst gering
-  zeer gering
-  gering
-  matig
-  veel
-  geen gegevens



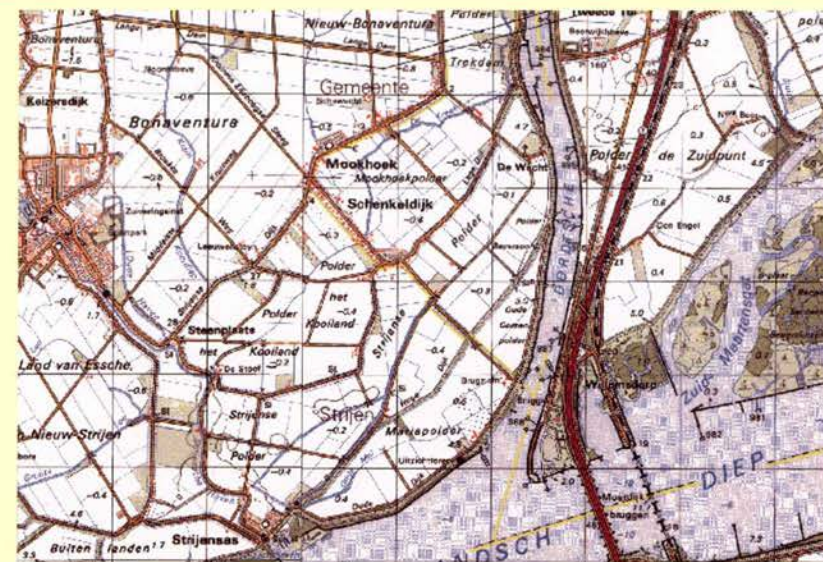
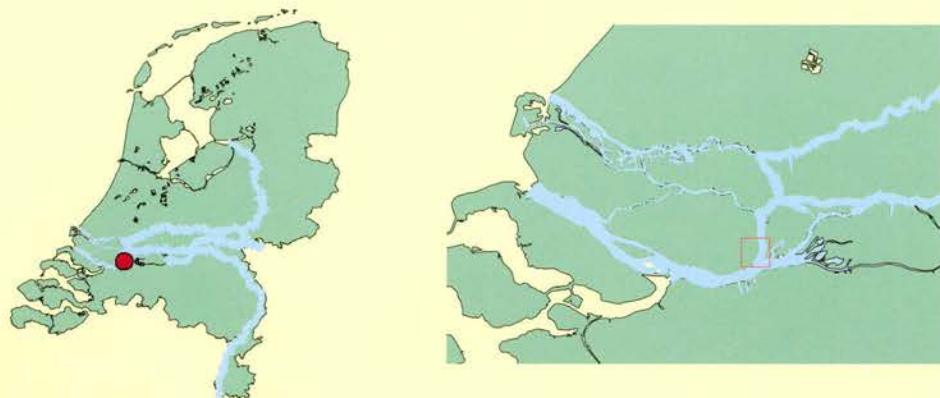
Willemsdorp

0 0.5 1 Kilometer




Ministerie van Verkeer en Waterstaat
Directoraat-generaal Rijkswaterstaat

Bladnr. 43



© Topografische Dienst, Emmen

bodemgebruik

- water
- glastuinbouw
- overig agrarisch gebruik
- bos
- woongebied
- industrie
- (overige) voorzieningen
- wegen, vliegvelden
- recreatie
- natuurlijk terrein
- overige gronden



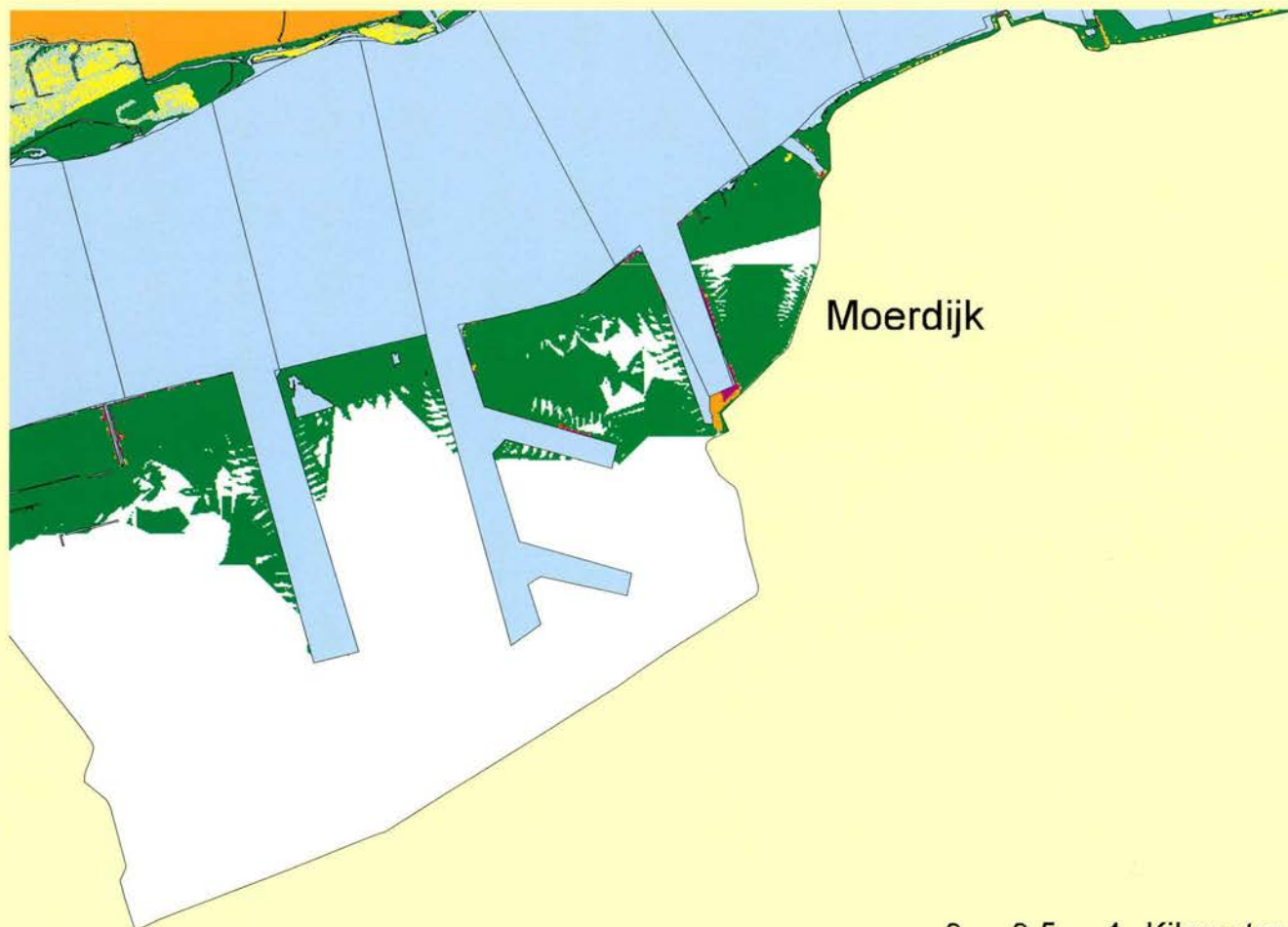
© CBS

overstromingsdiepte (m)

- geen
- 0 - 1
- 1 - 2
- 2 - 3
- 3 - 4
- 4 - 5
- 5 - 6
- > 6
- water



Bladnr. 43




0 0.5 1 Kilometer

Overstromingsrisico

Kaartnr. 43FZ - 44AZ
Hollandsch Diep
Ter hoogte van Moerdijk

oktober 1998

Legenda

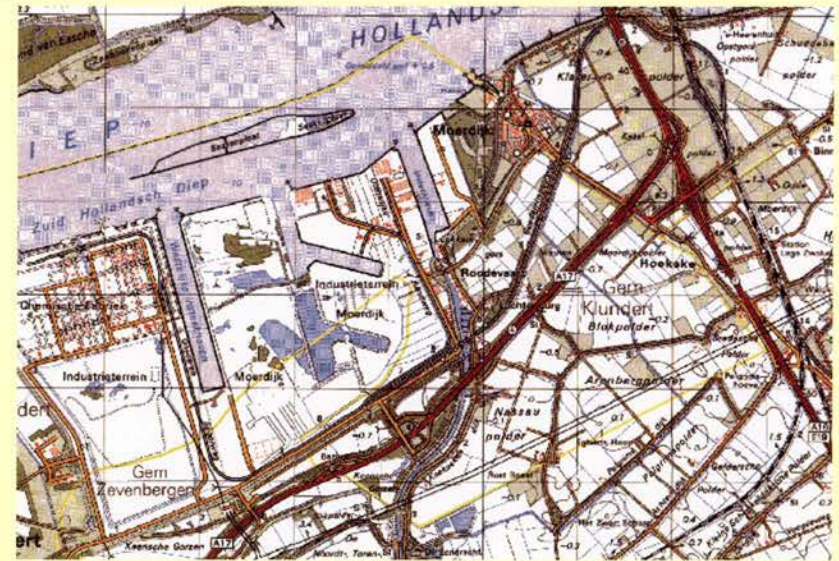
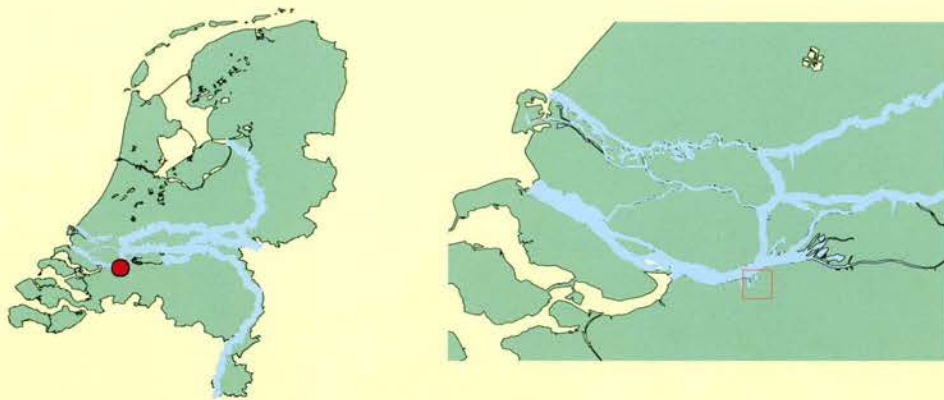
 water

overstromingsrisico

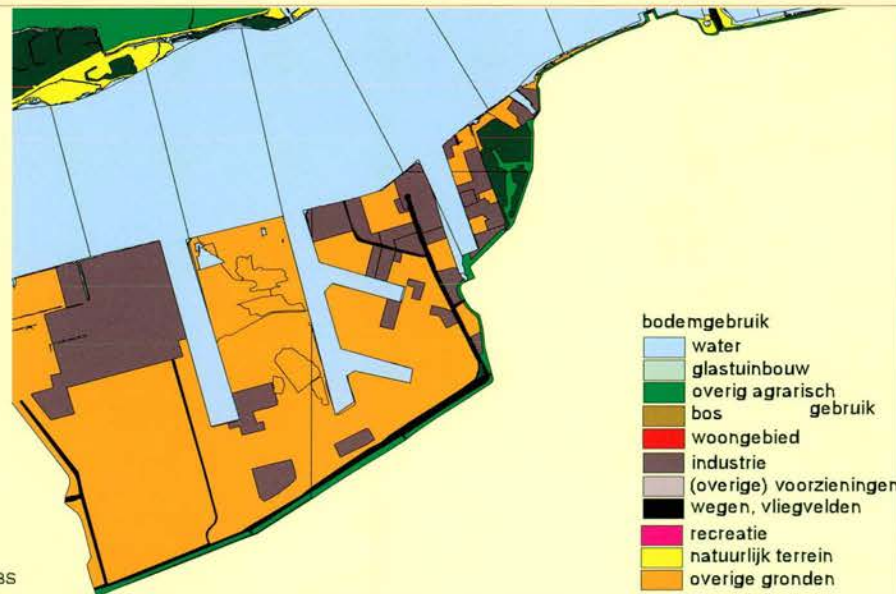
-  geen
-  uiterst gering
-  zeer gering
-  gering
-  matig
-  veel
-  geen gegevens



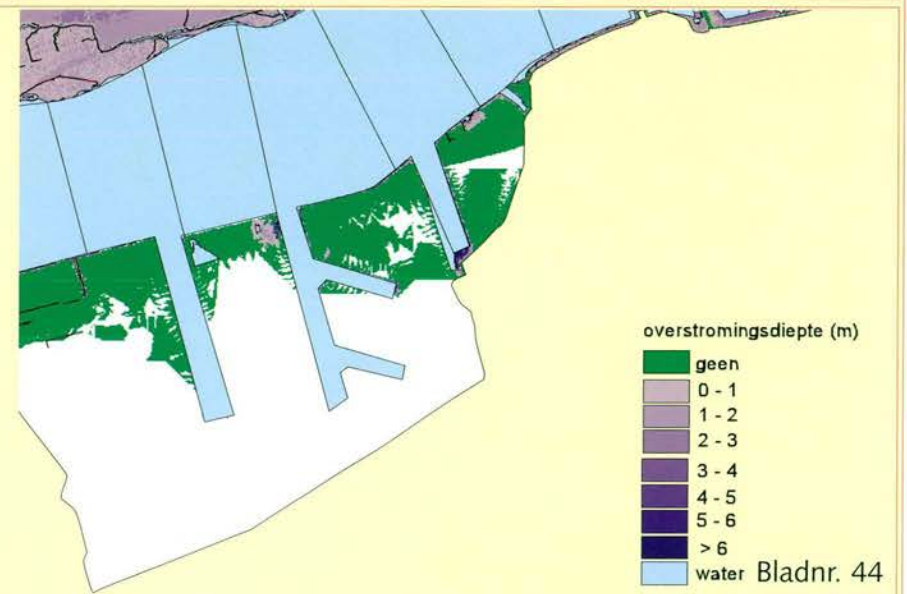
Ministerie van Verkeer en Waterstaat
Directoraat-generaal Rijkswaterstaat



© Topografische Dienst, Emmen



© CBS




Bladnr. 44

Overstromingsrisico

Kaartnr. 43FZ - 43HN
Hollandsch Diep
Ter hoogte van Klundert

oktober 1998

Legenda

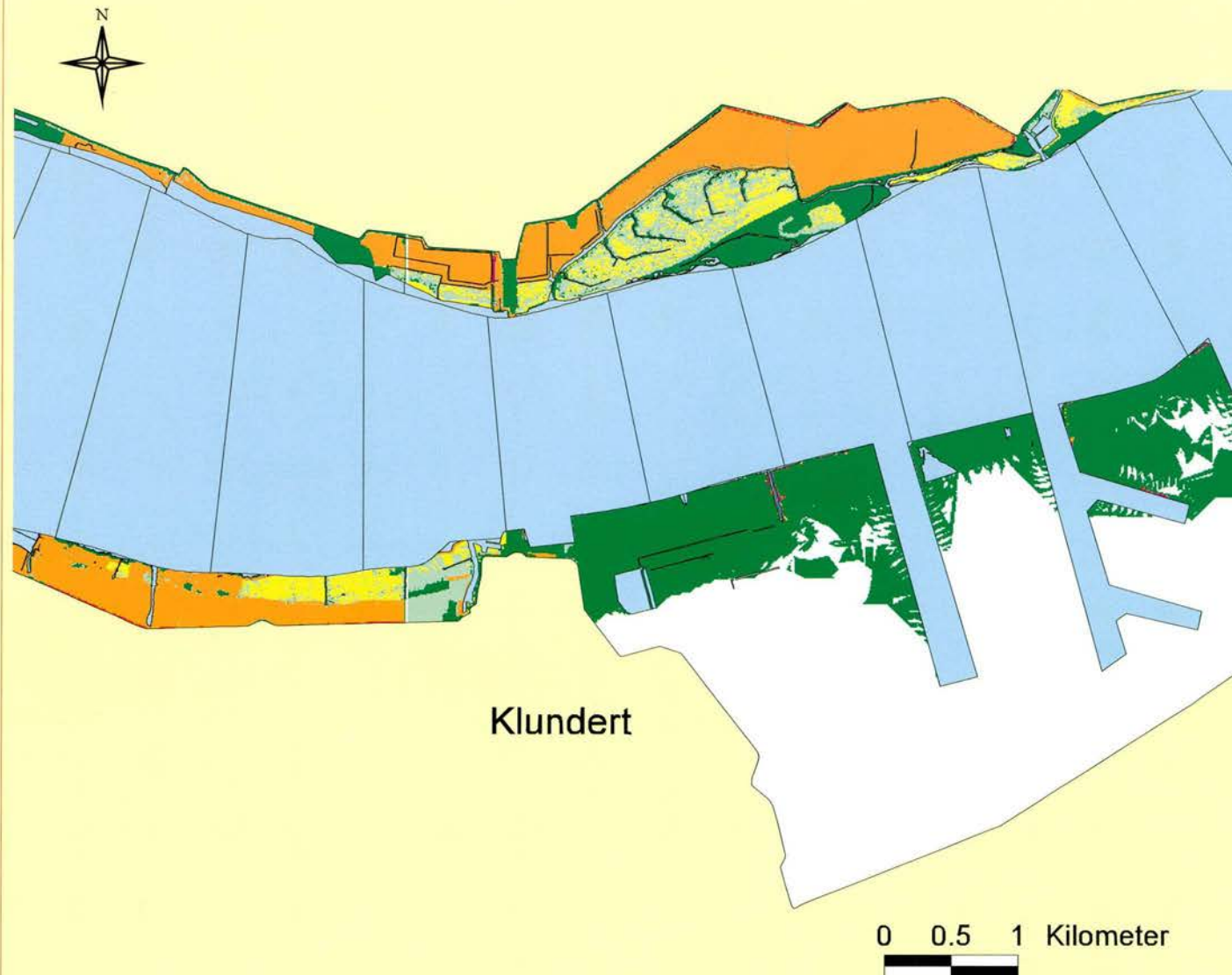
 water

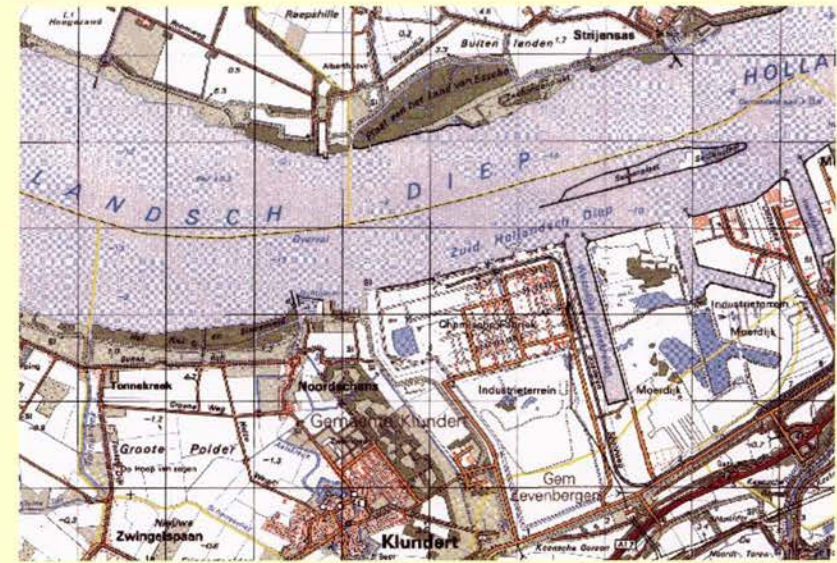
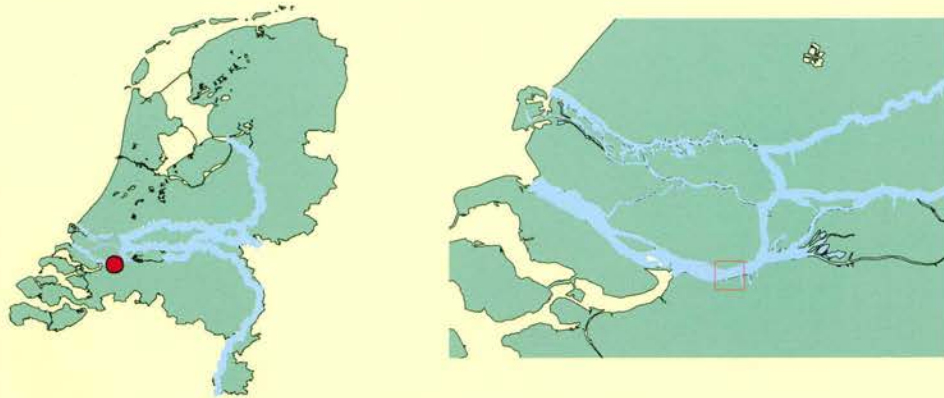
overstromingsrisico

 geen
 uiterst gering
 zeer gering
 gering
 matig
 veel
 geen gegevens

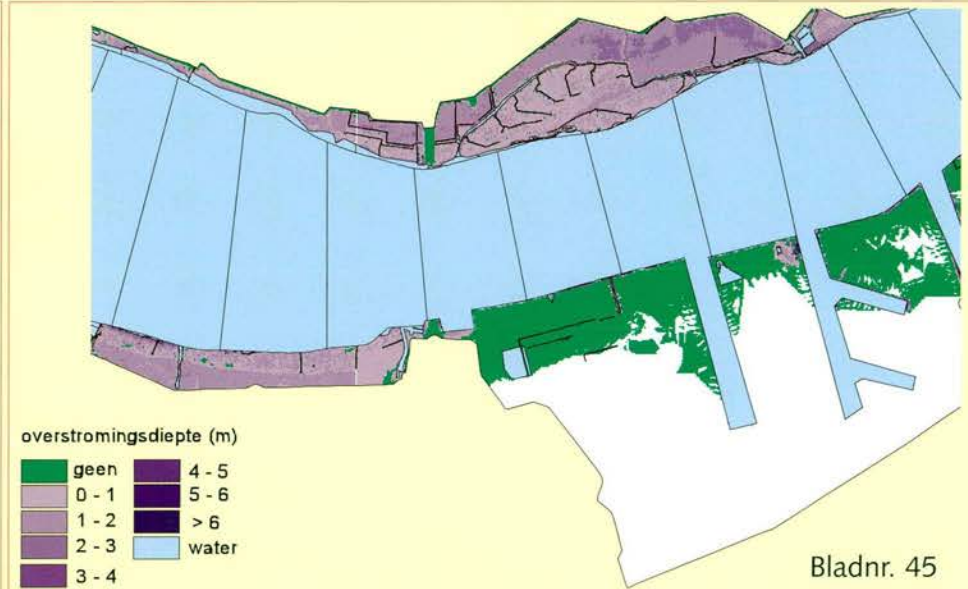
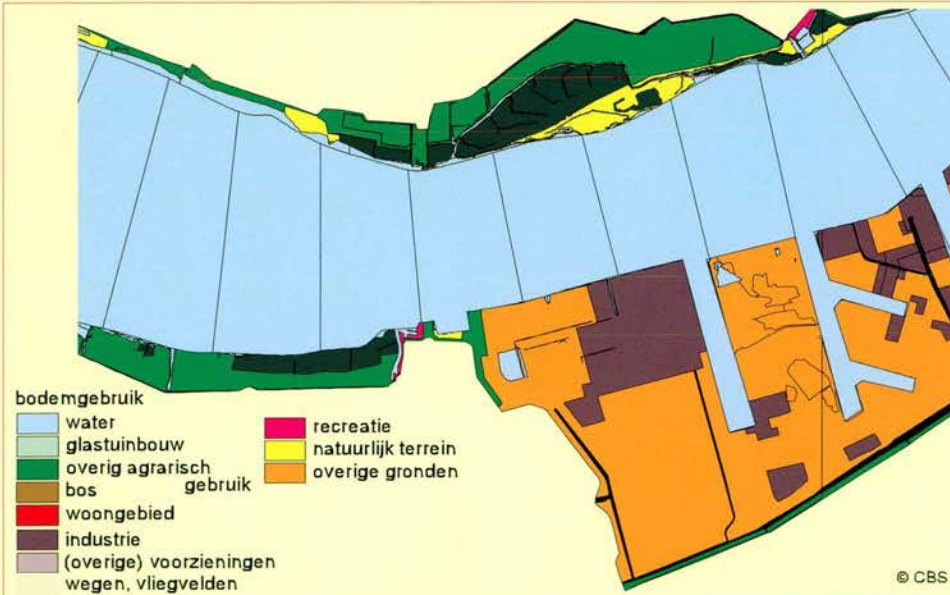


Ministerie van Verkeer en Waterstaat
Directoraat-generaal Rijkswaterstaat





© Topografische Dienst, Emmen




Bladnr. 45

Overstromingsrisico

Kaartnr. 43FZ - 43HN
Hollandsch Diep
Ter hoogte van Willemstad

november 1998

Legenda

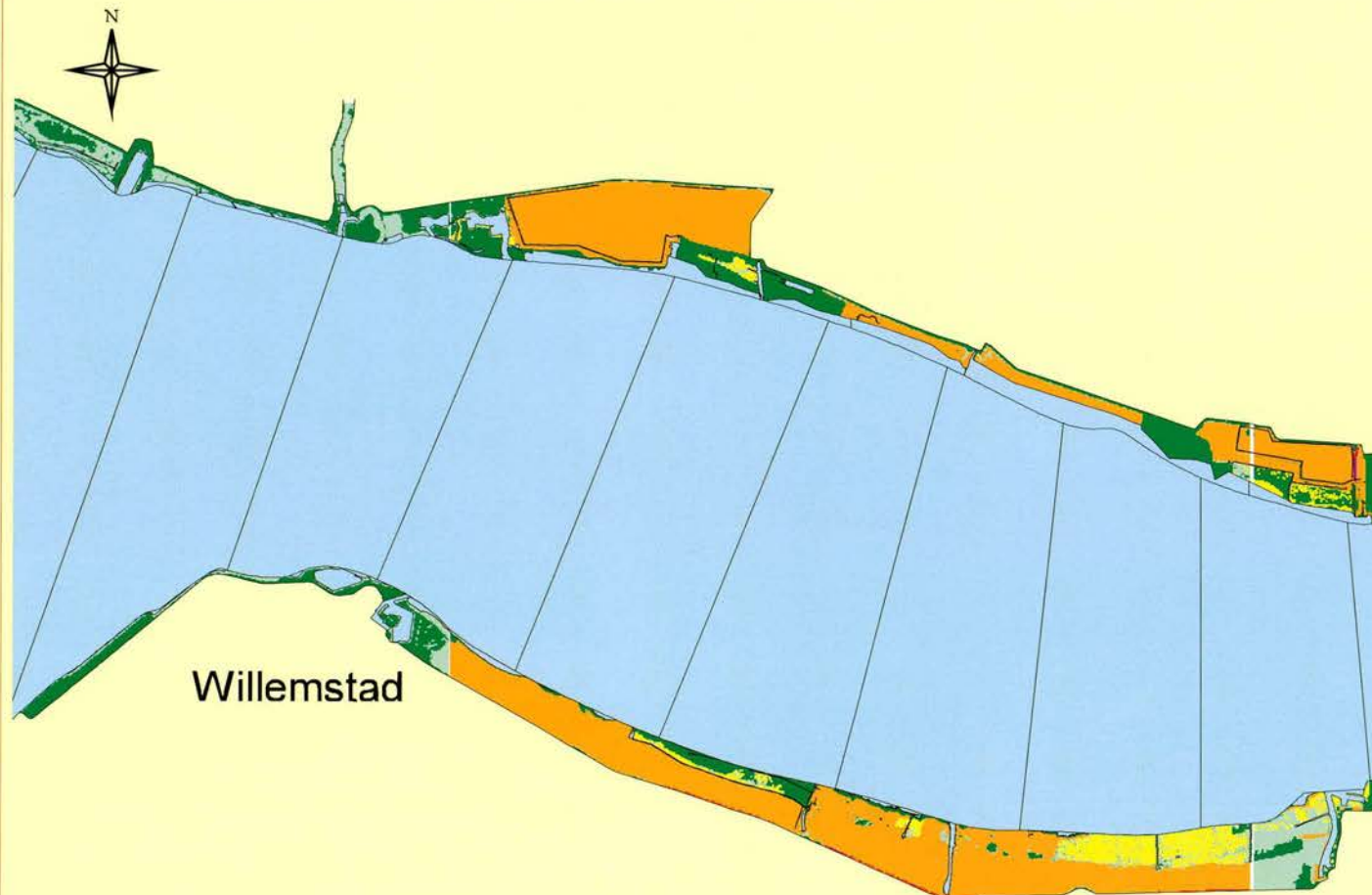
 water

overstromingsrisico

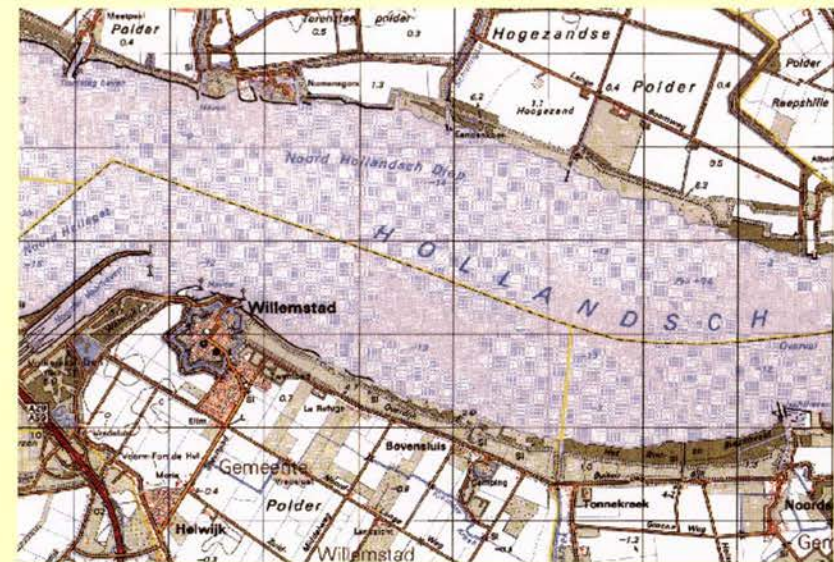
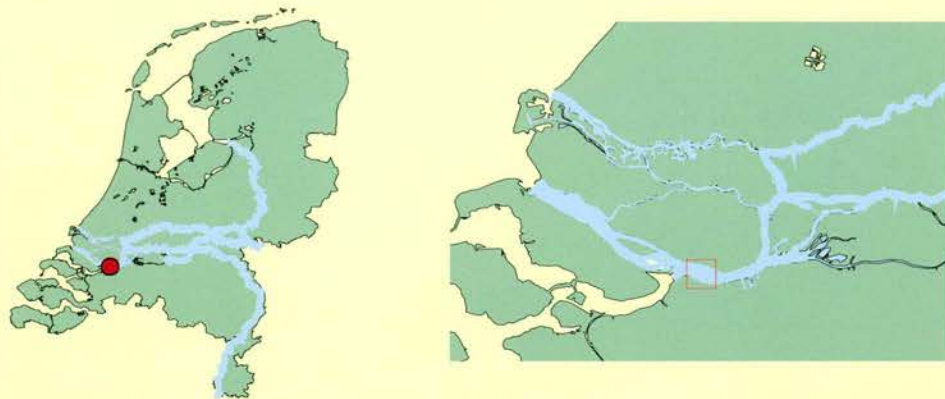
 geen
 uiterst gering
 zeer gering
 gering
 matig
 veel
 geen gegevens



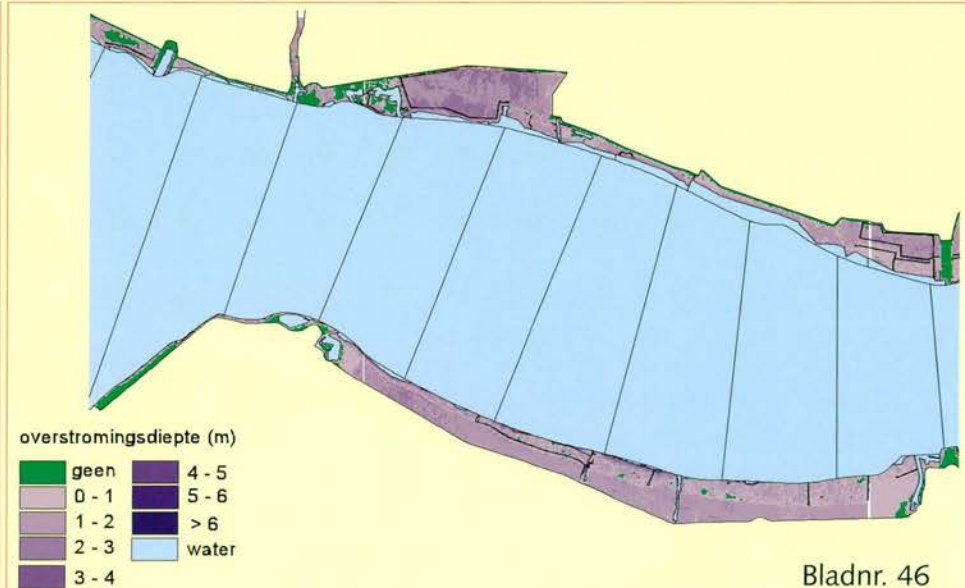
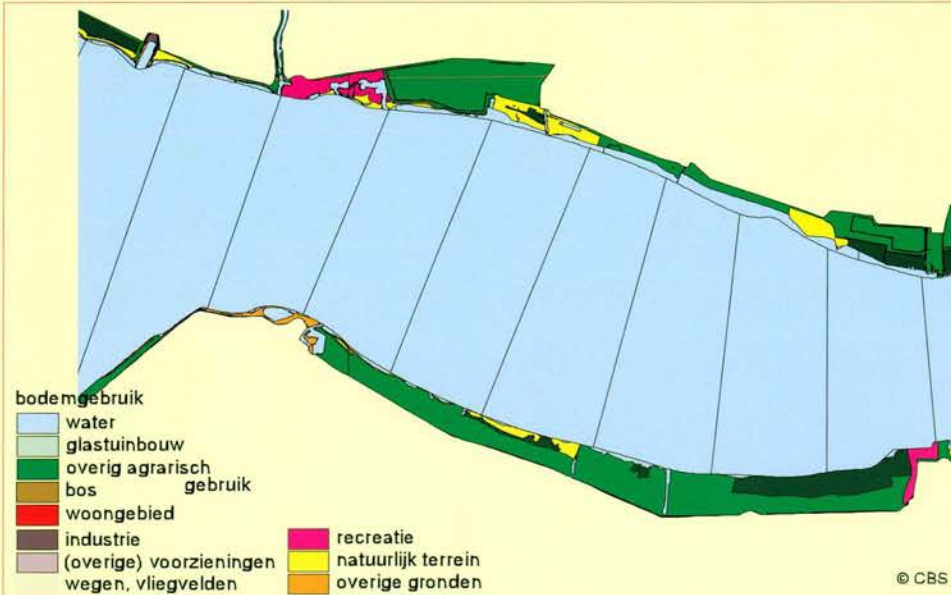
Ministerie van Verkeer en Waterstaat
Directoraat-generaal Rijkswaterstaat

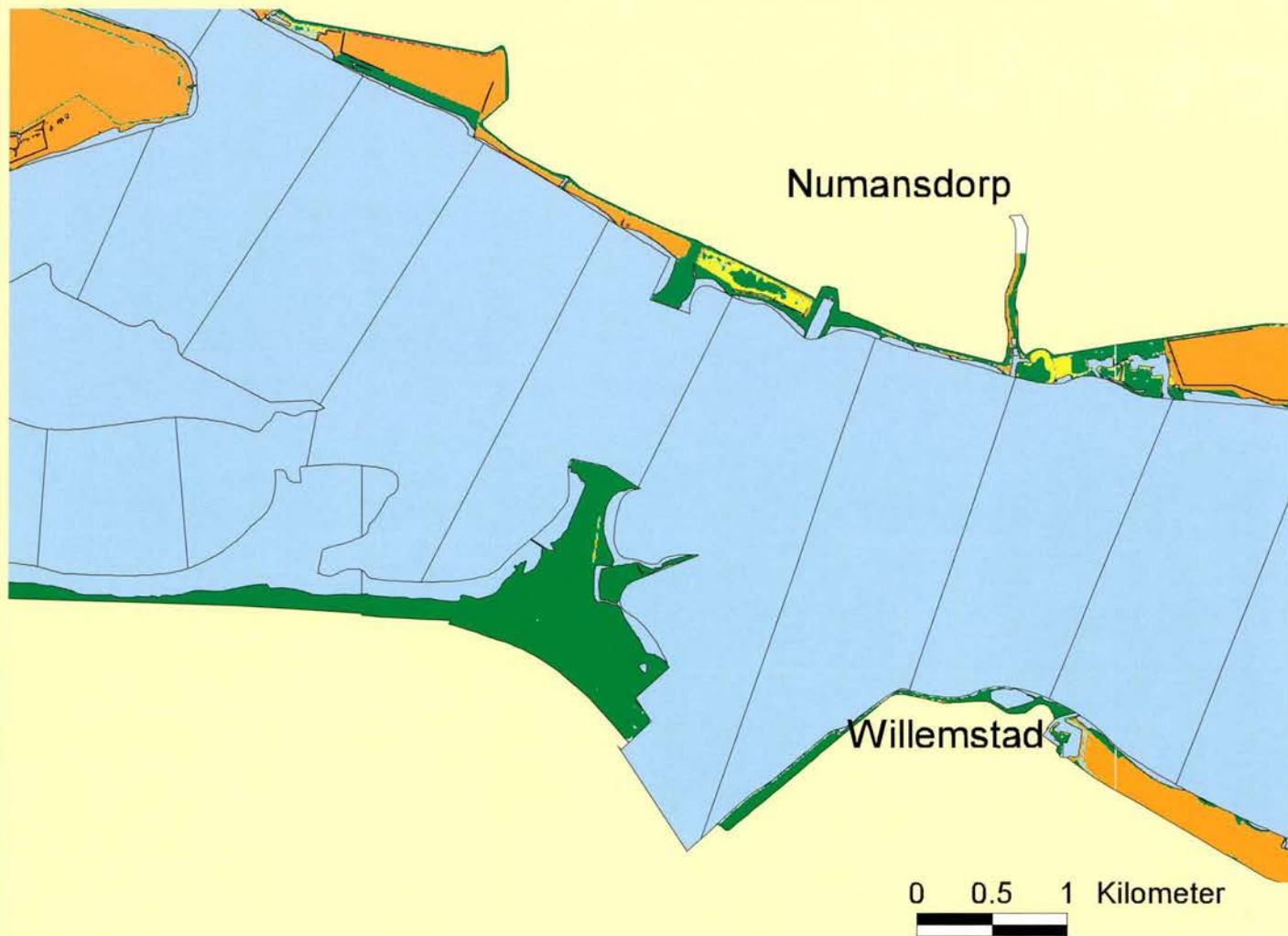


0 0.5 1 Kilometer



© Topografische Dienst, Emmen





overstromingsrisico

Kaartnr. 43 EZ
Haringvliet - Hollandsch Diep
Ter hoogte van Hellegatsplein

november 1998

Legenda

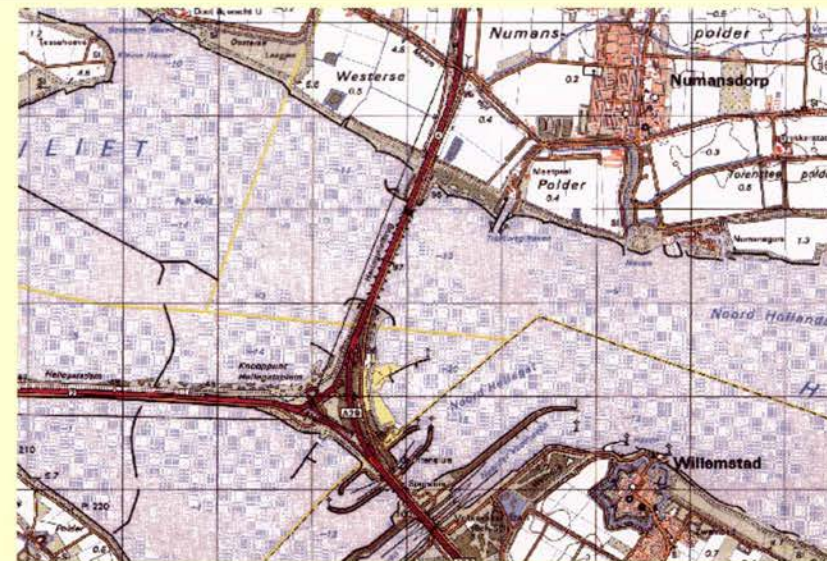
 water

overstromingsrisico

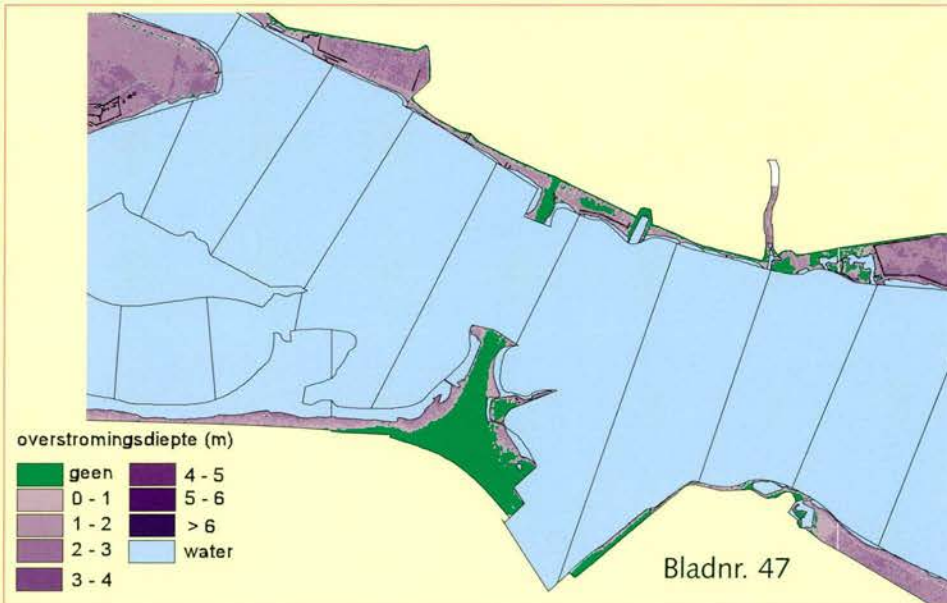
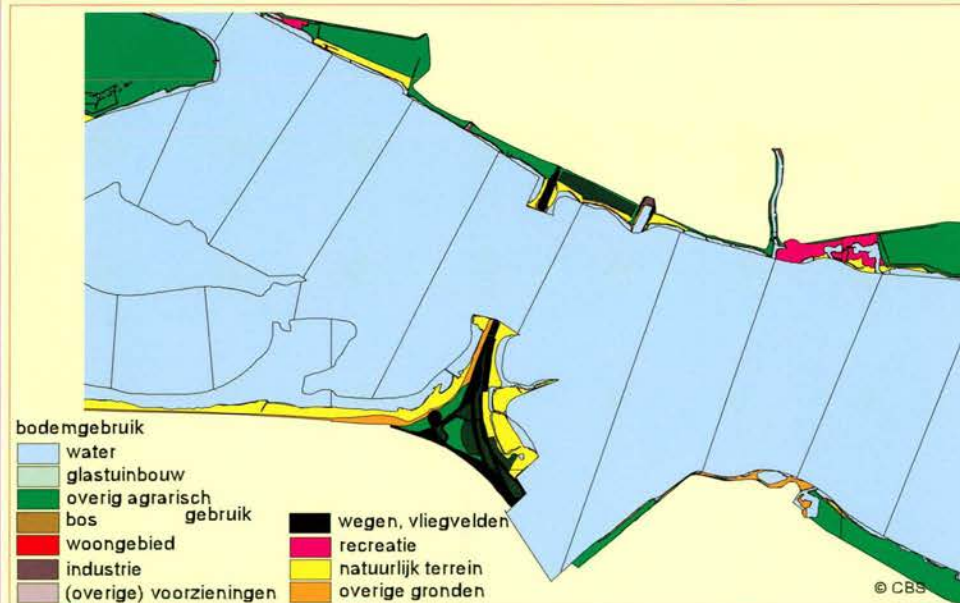
-  geen
-  uiterst gering
-  zeer gering
-  gering
-  matig
-  veel
-  geen gegevens



Ministerie van Verkeer en Waterstaat
Directoraat-generaal Rijkswaterstaat



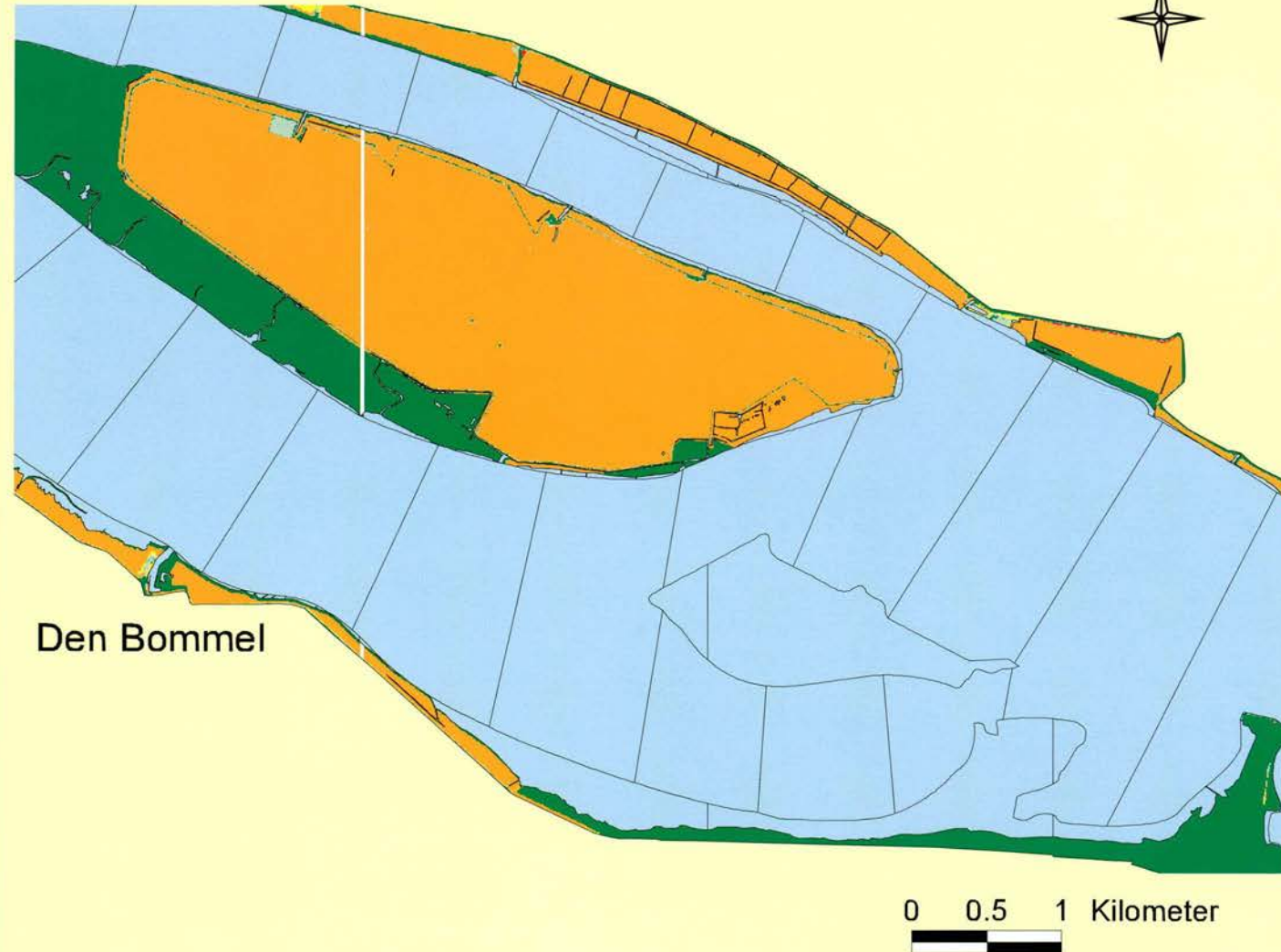
© Topografische Dienst, Emmen




Overstromingsrisico

Kaartnr. 43EZ Haringvliet
Ter hoogte van Den Bommel

november 1998



Legenda

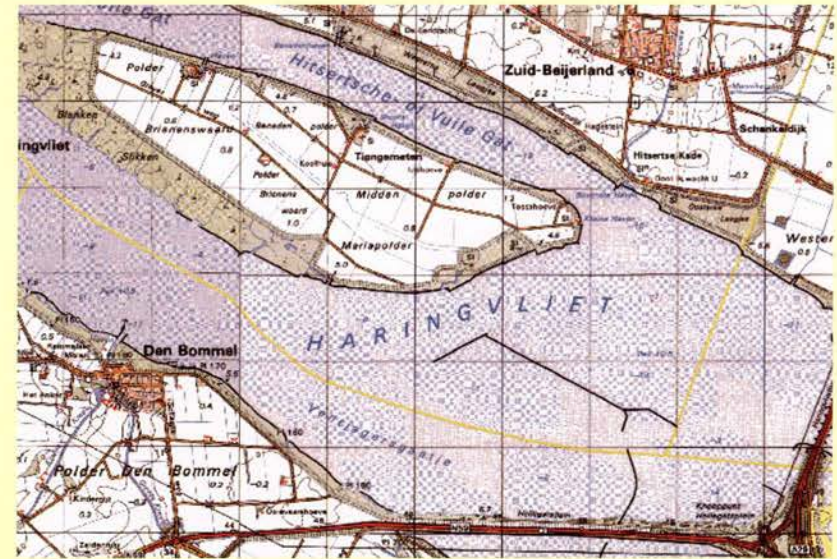
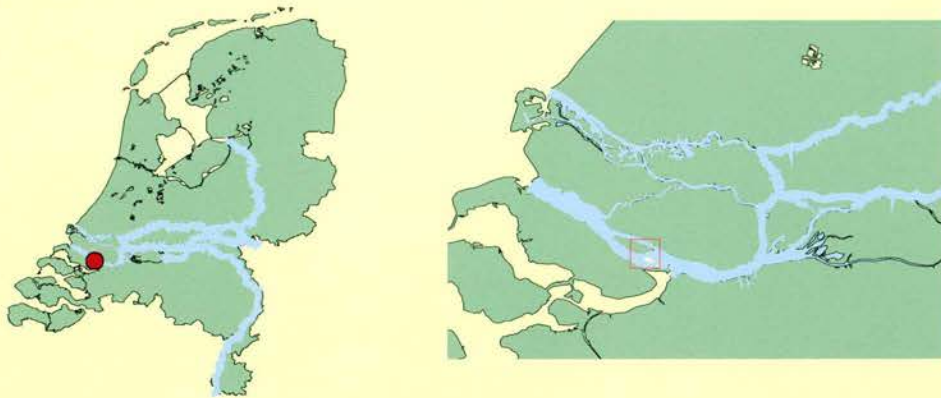
 water

overstromingsrisico

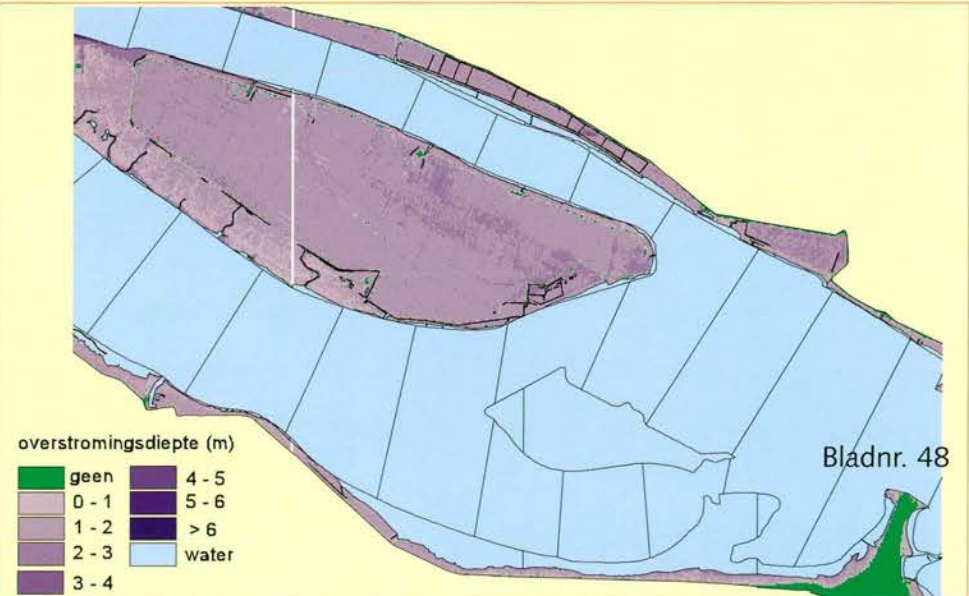
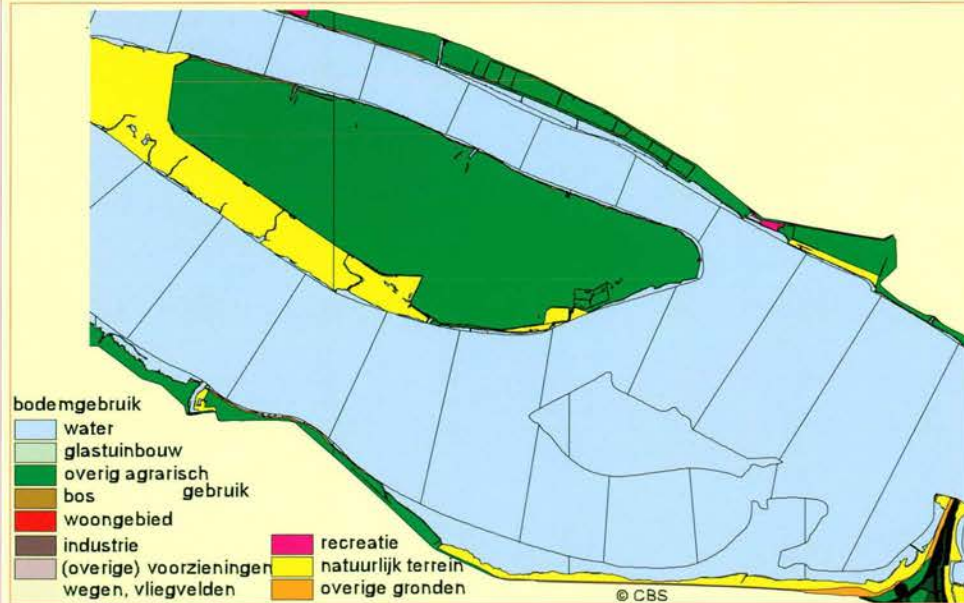
-  geen
-  uiterst gering
-  zeer gering
-  gering
-  matig
-  veel
-  geen gegevens

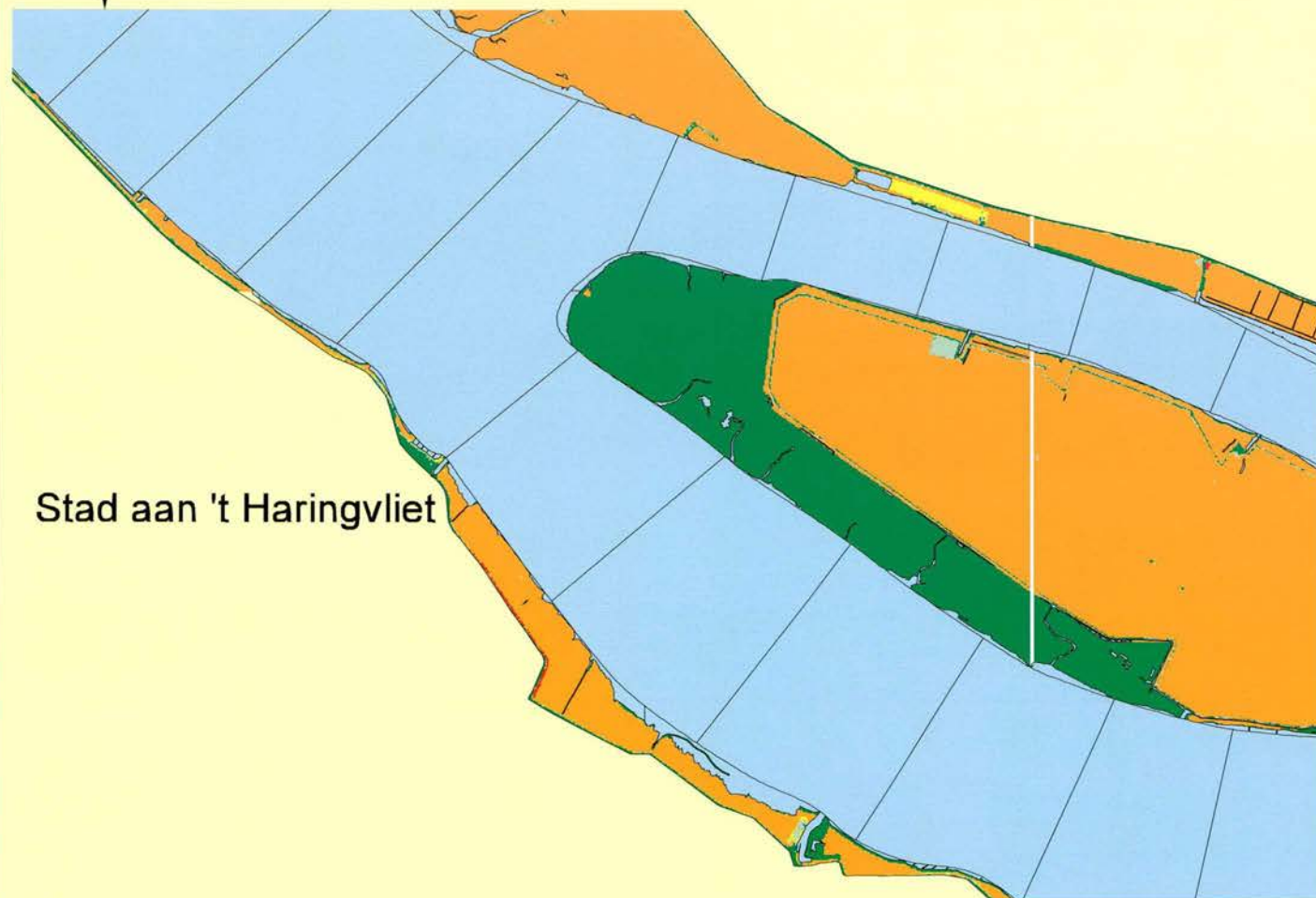


Ministerie van Verkeer en Waterstaat
Directoraat-generaal Rijkswaterstaat



© Topografische Dienst, Emmen





Stad aan 't Haringvliet


0 0.5 1 Kilometer

Overstromingsrisico

Kaartnr. 43BN Haringvliet
Ter hoogte van Stad aan 't Haringvliet

november 1998

Legenda

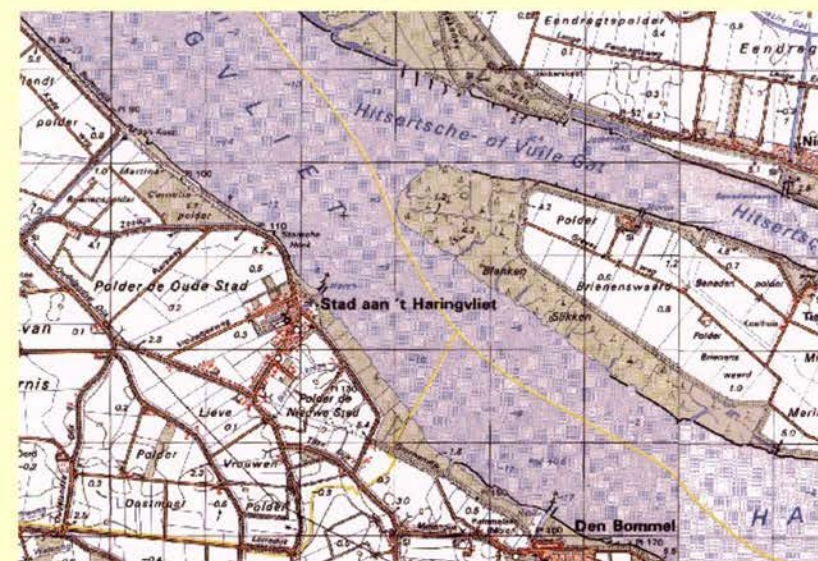
 water

overstromingsrisico

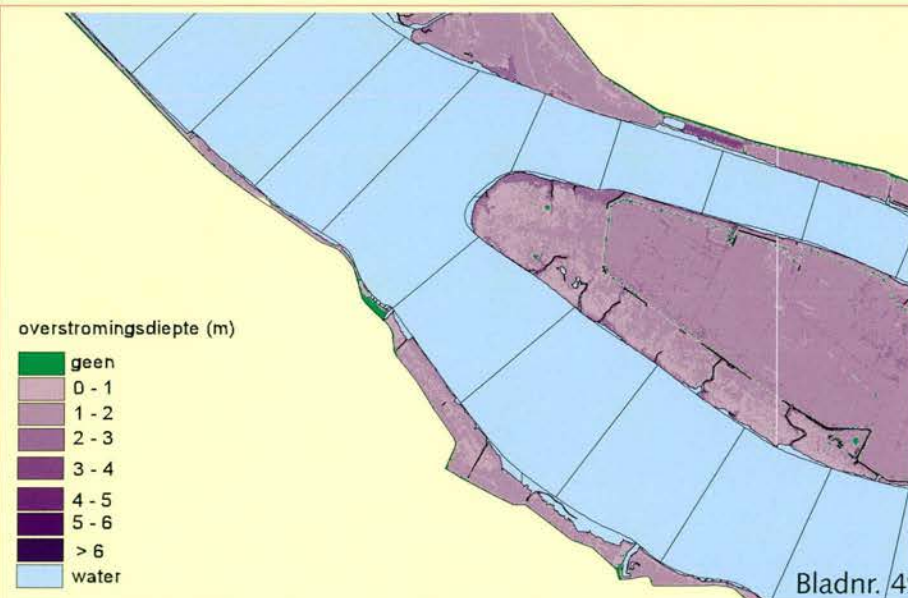
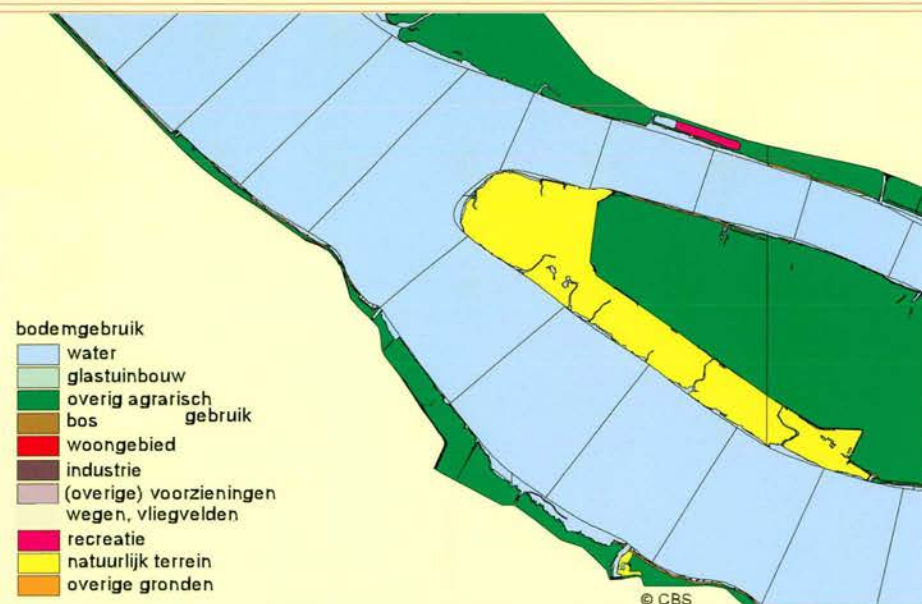
-  geen
-  uiterst gering
-  zeer gering
-  gering
-  matig
-  veel
-  geen gegevens

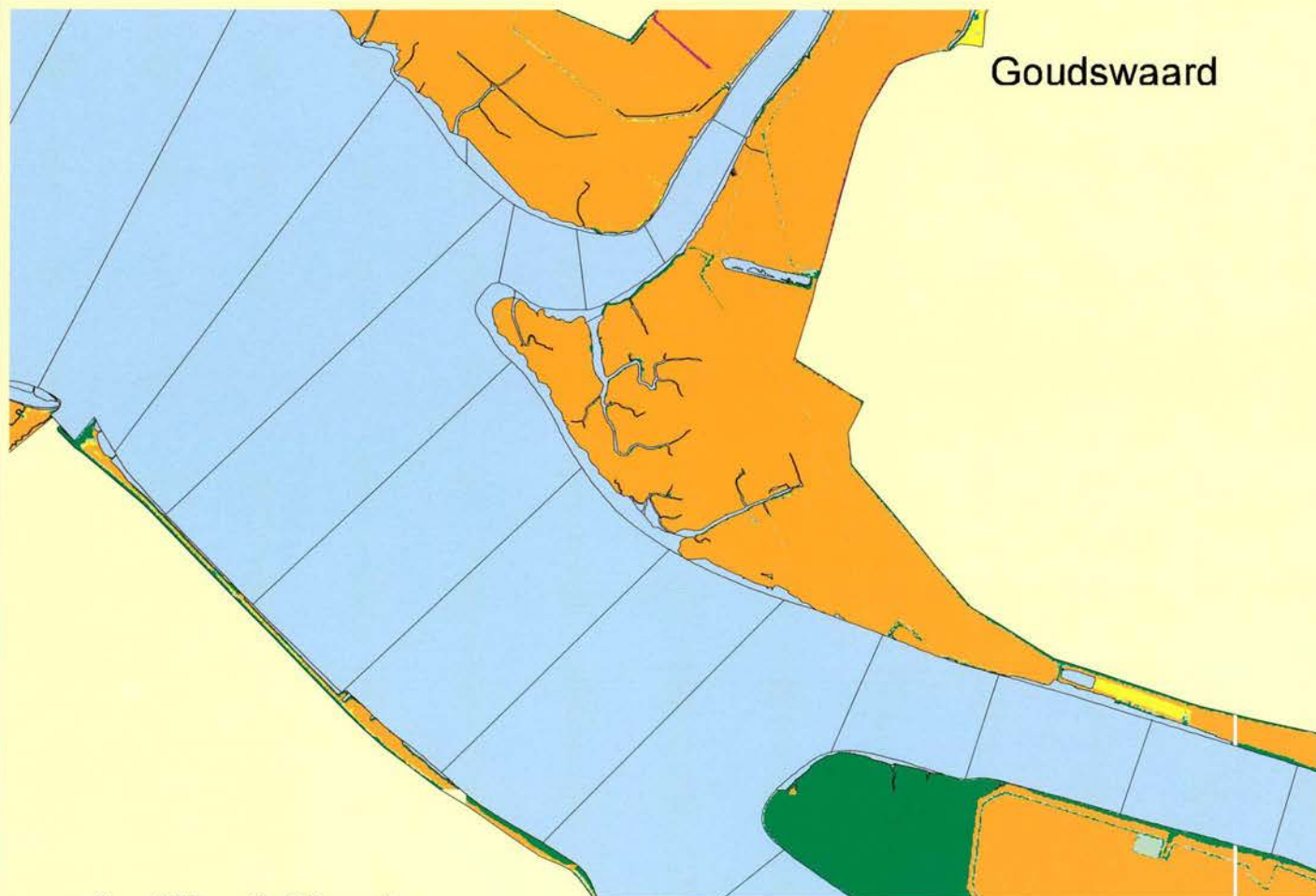


Ministerie van Verkeer en Waterstaat
Directoraat-generaal Rijkswaterstaat



© Topografische Dienst, Emmen






0 0.5 1 Kilometer

Overstromingsrisico

Kaartnr. 43BN Haringvliet
Ter hoogte van Goudswaard

november 1998

Legenda

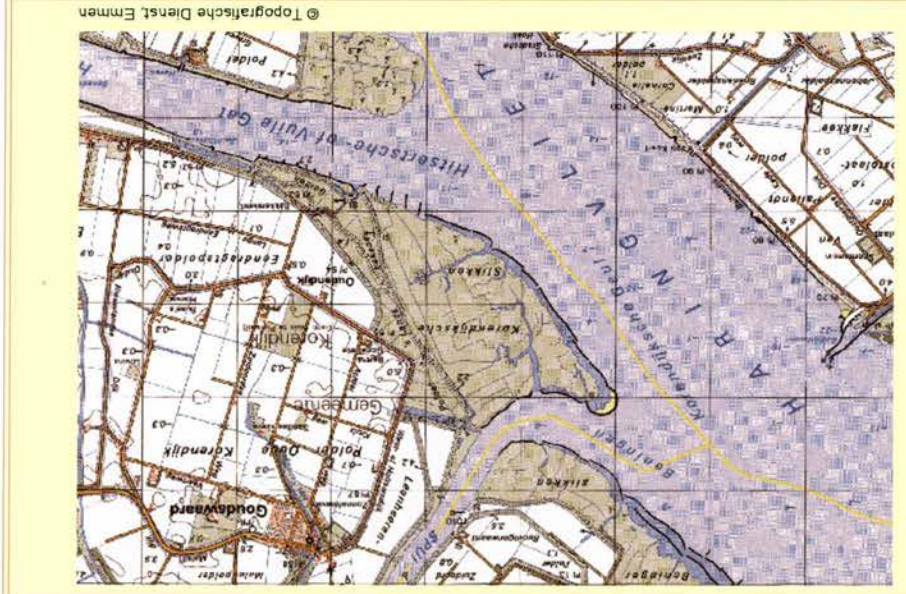
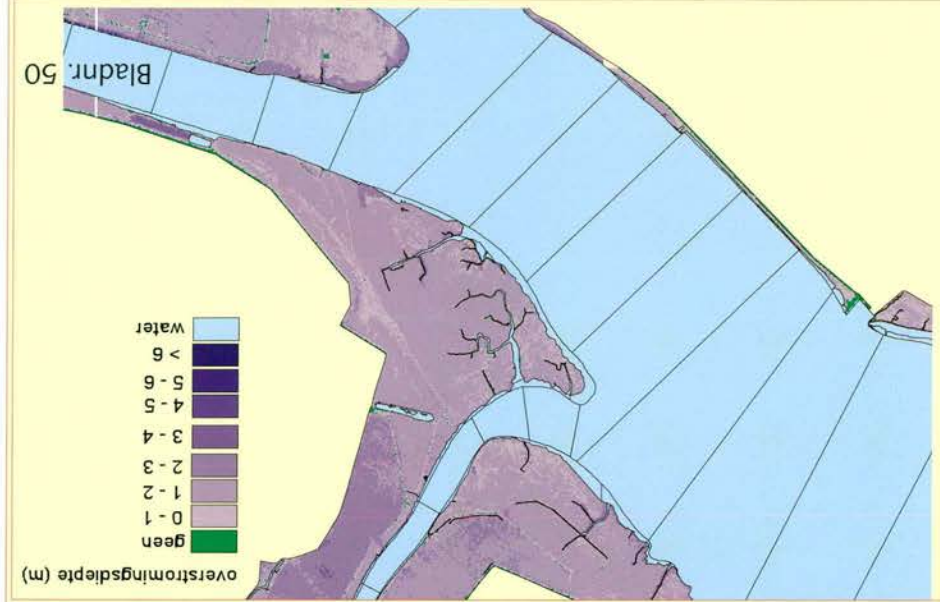
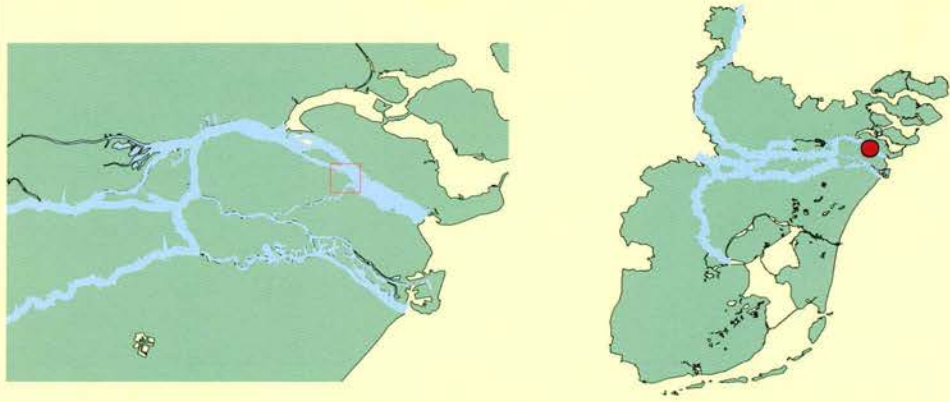
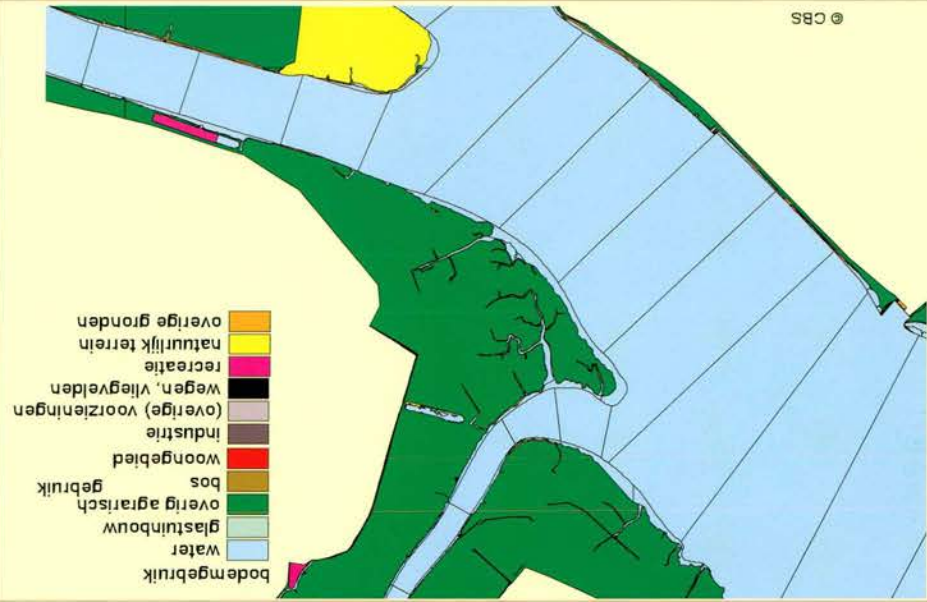
 water

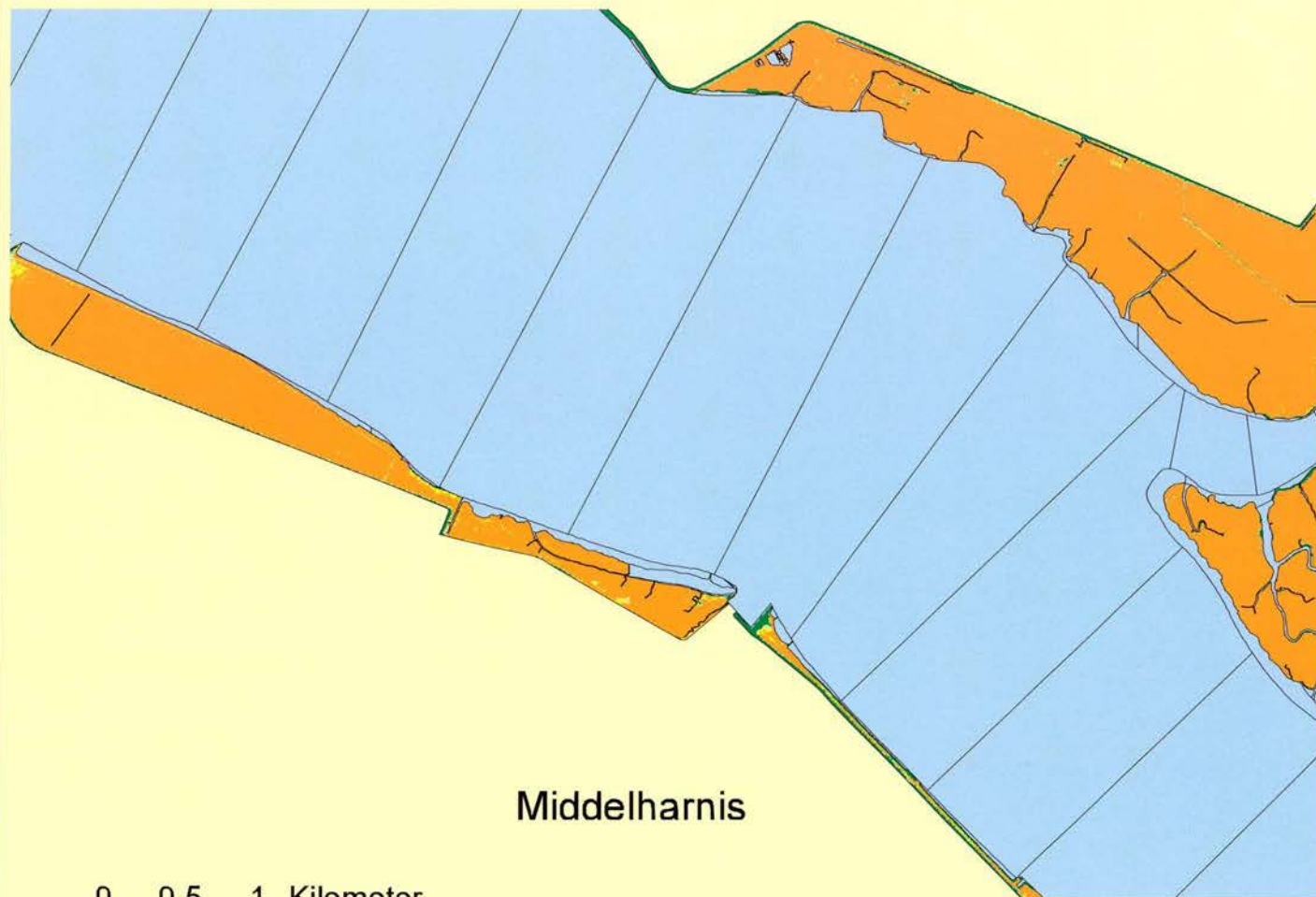
overstromingsrisico

-  geen
-  uiterst gering
-  zeer gering
-  gering
-  matig
-  veel
-  geen gegevens



Ministerie van Verkeer en Waterstaat
Directoraat-generaal Rijkswaterstaat





Middelharnis


0 0.5 1 Kilometer

Overstromingsrisico

Kaartnr. 43BN Haringvliet
Ter hoogte van Middelharnis

novemer 1998

Legenda

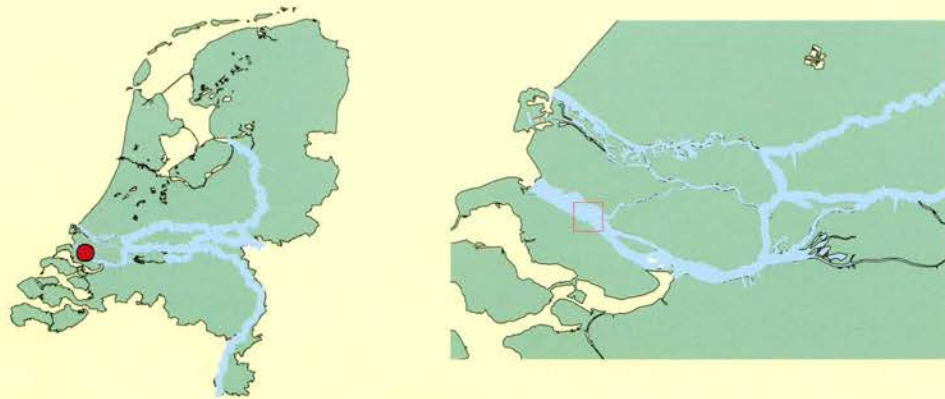
 water

overstromingsrisico

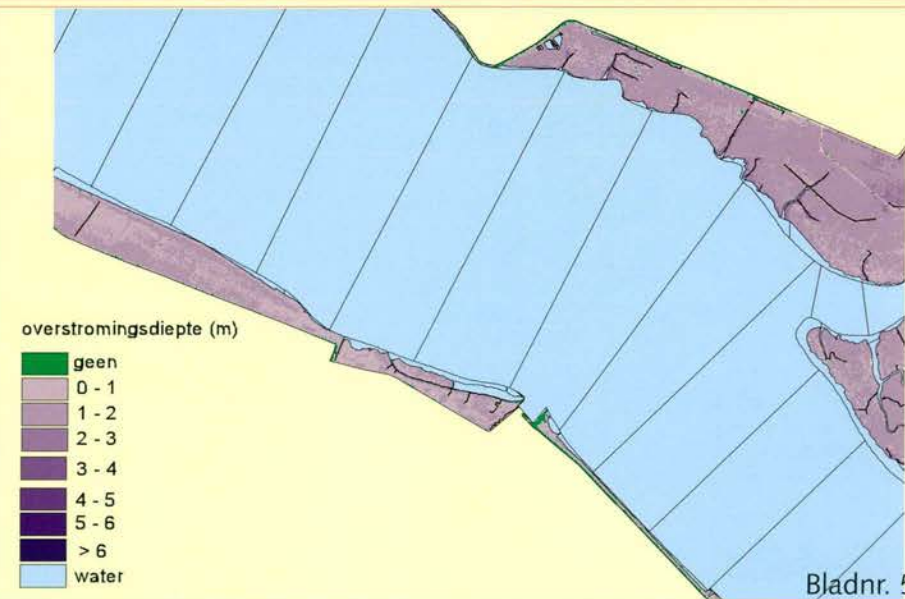
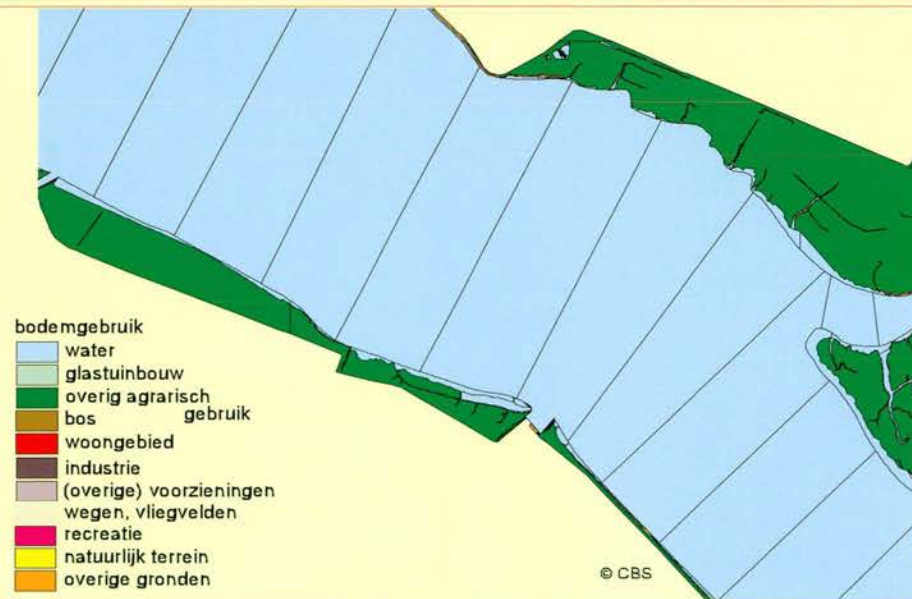
-  geen
-  uiterst gering
-  zeer gering
-  gering
-  matig
-  veel
-  geen gegevens



Ministerie van Verkeer en Waterstaat
Directoraat-generaal Rijkswaterstaat



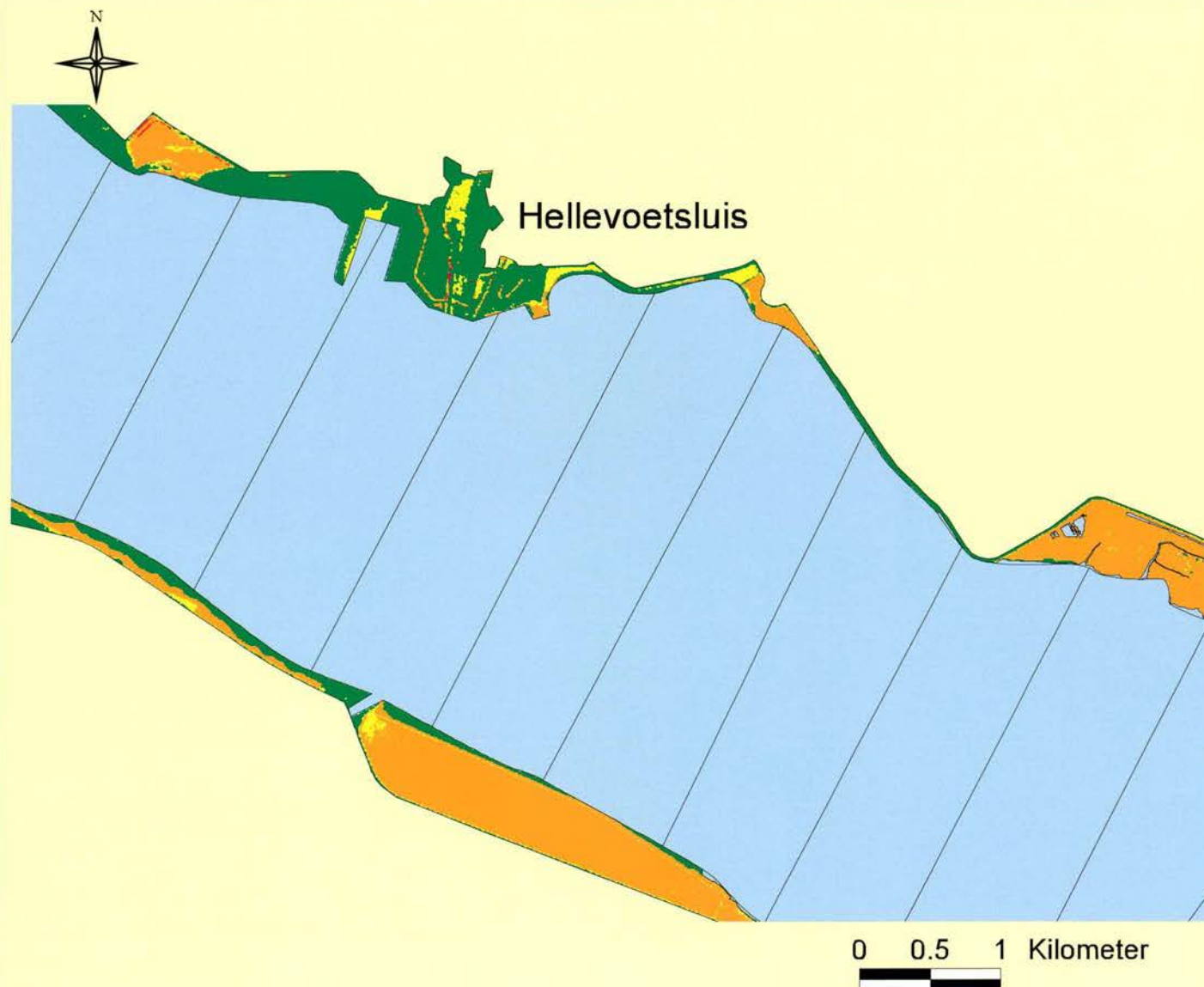
© Topografische Dienst, Emmen



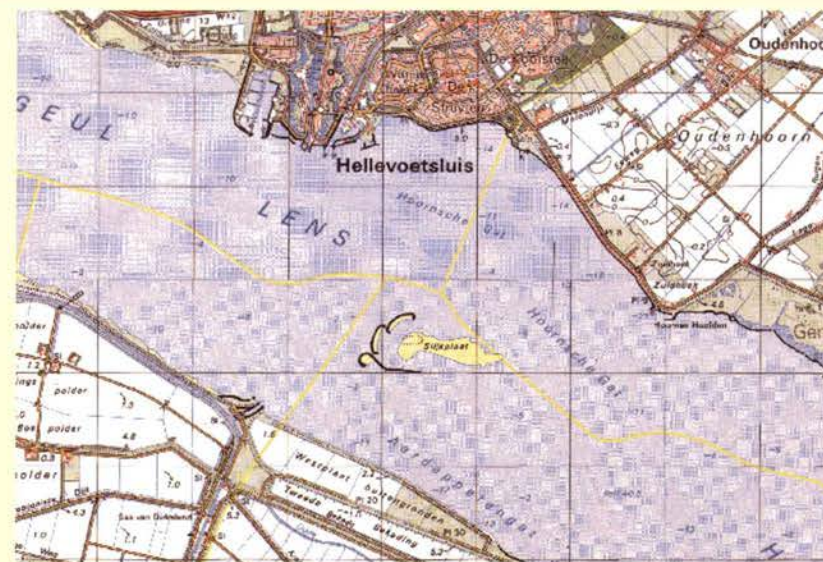
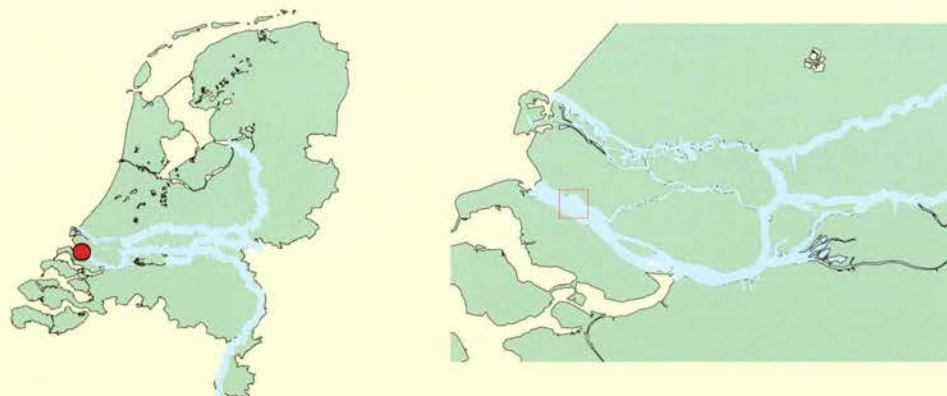
Overstromingsrisico

Kaartnr. 37CZ - 43AN Lens
Ter hoogte van Hellevoetsluis

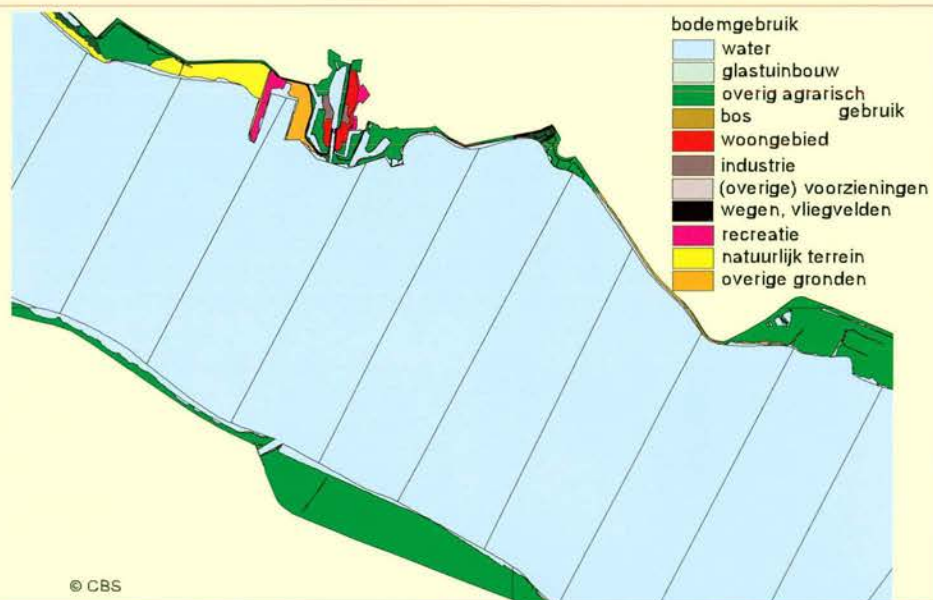
november 1998



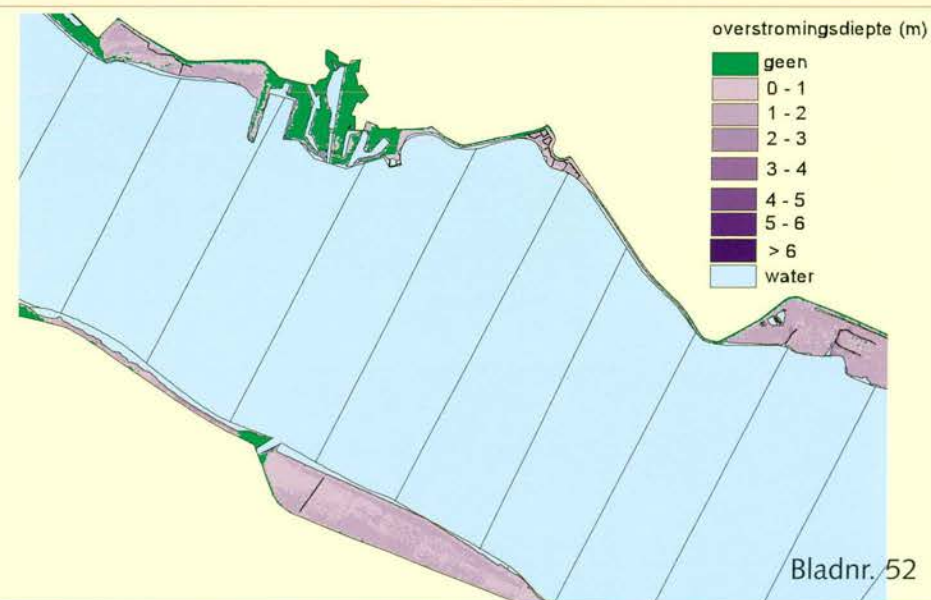
Ministerie van Verkeer en Waterstaat
Directoraat-generaal Rijkswaterstaat



© Topografische Dienst, Emmen



© CBS



Bladnr. 52



Stellendam


0 0.5 1 Kilometer

Overstromingsrisico

Kaartnr. 37CZ - 43AN Deltageul
Ter hoogte van Stellendam

november 1998

Legenda

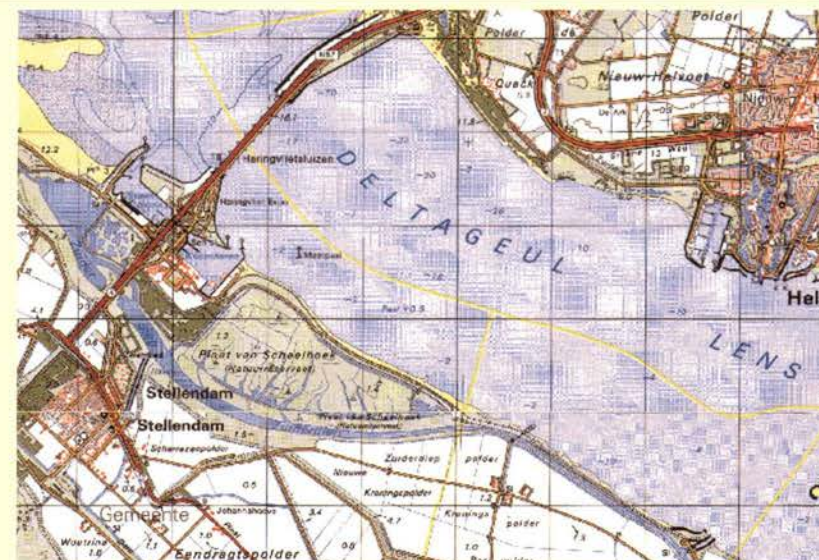
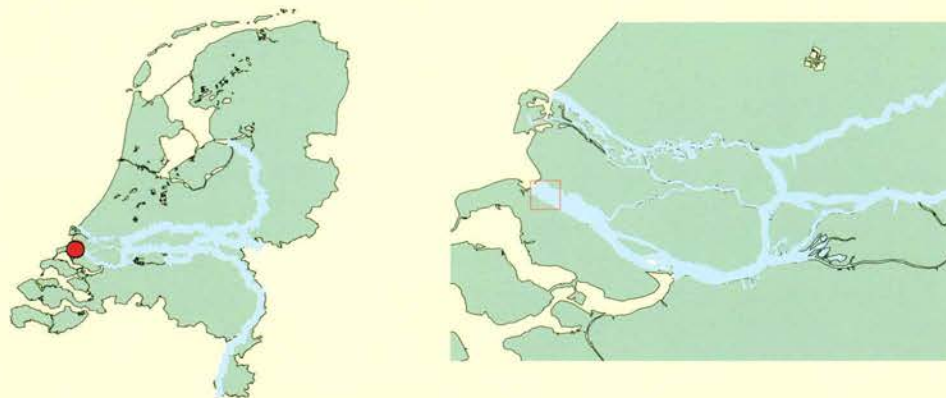
 water

overstromingsrisico

-  geen
-  uiterst gering
-  zeer gering
-  gering
-  matig
-  veel
-  geen gegevens



Ministerie van Verkeer en Waterstaat
Directoraat-generaal Rijkswaterstaat



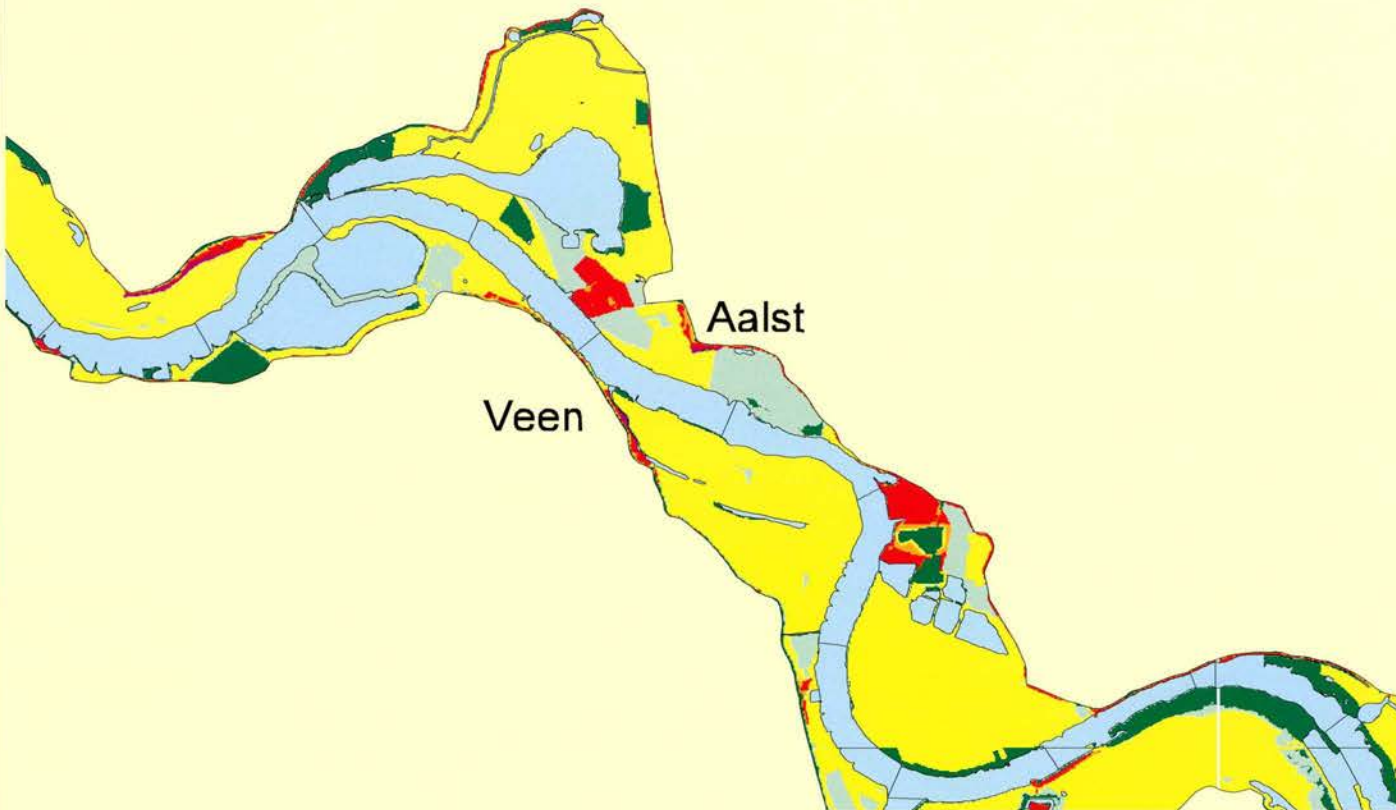
© Topografische Dienst, Emmen



Overstromingsrisico

Kaartnr. 44FN Afgedamde Maas
Ter hoogte van Aalst

januari 1999




Legenda

 water

overstromingsrisico

 geen


 uiterst gering

 zeer gering

 gering

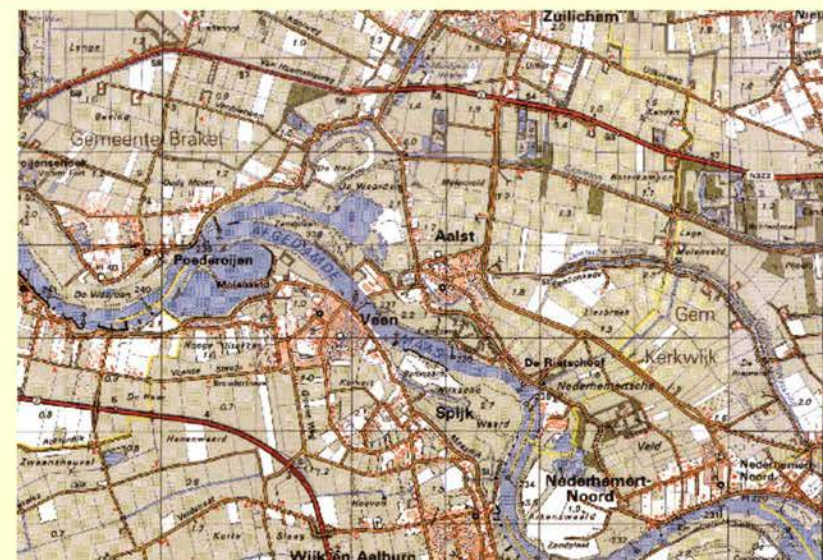
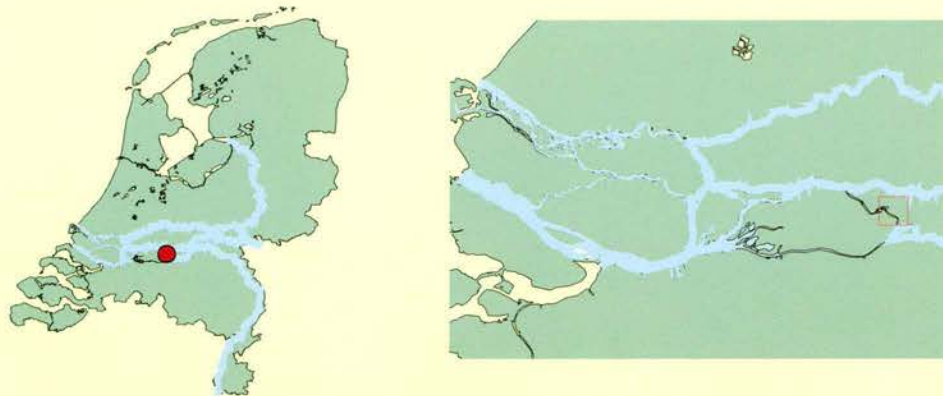
 matig

 veel

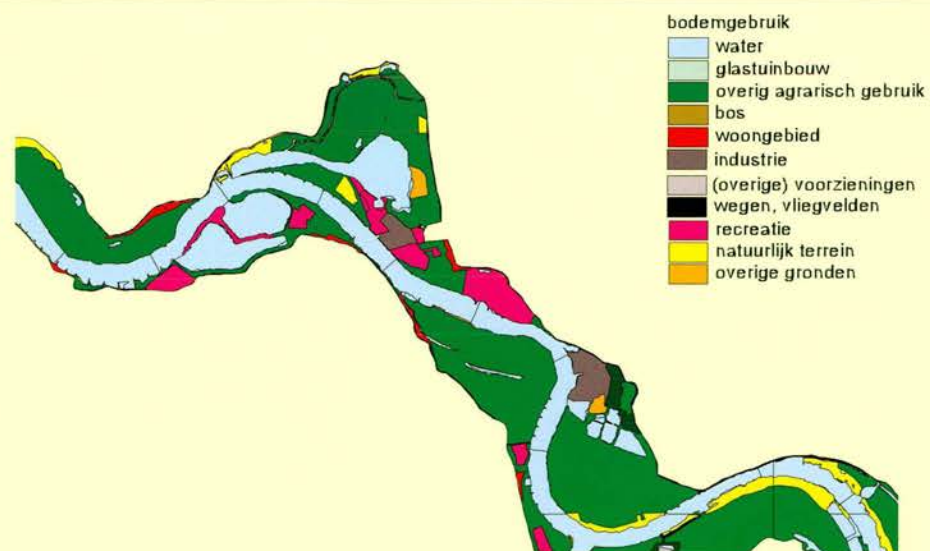
 geen gegevens



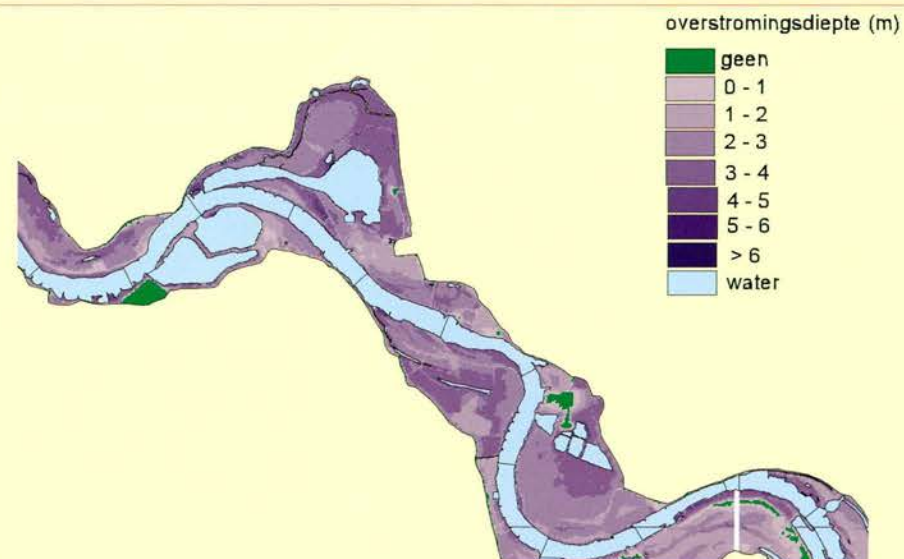
Ministerie van Verkeer en Waterstaat
Directoraat-generaal Rijkswaterstaat



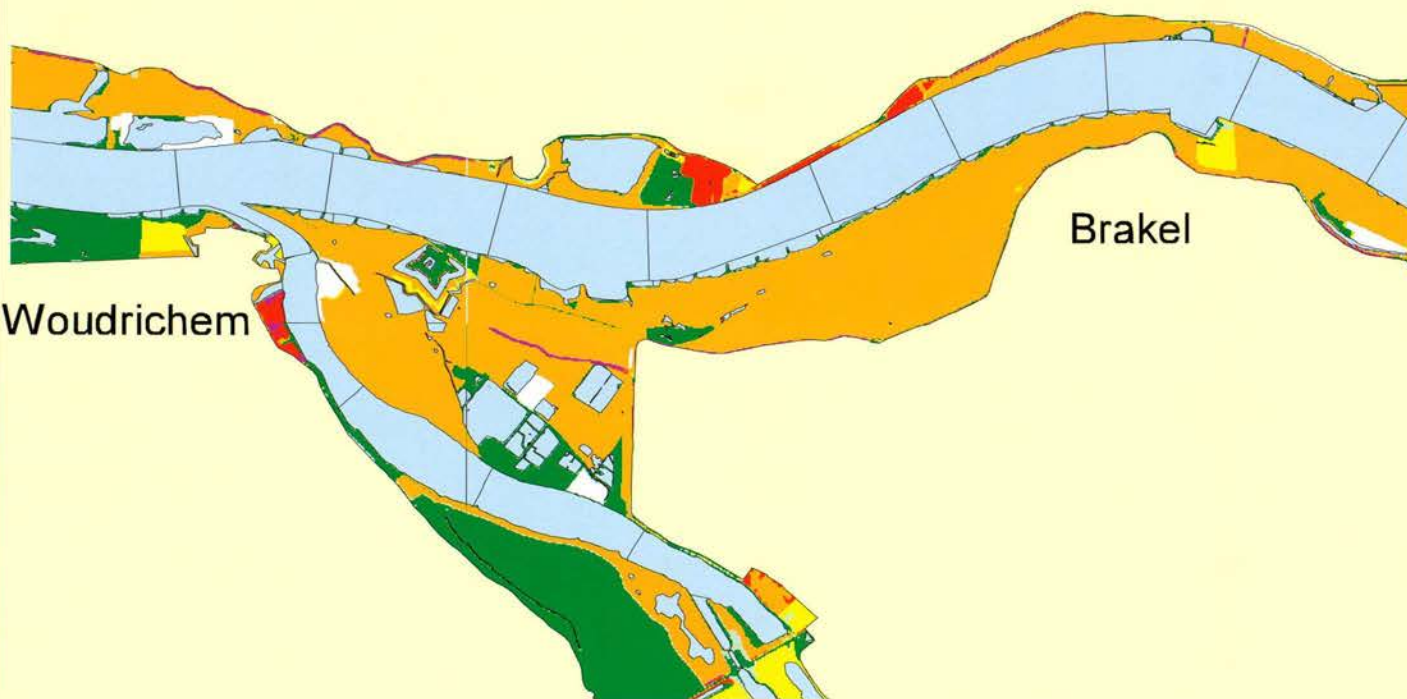
© Topografische Dienst, Emmen



© CBS



Bladnr. 69



Woudrichem

Brakel


0 0.5 1 Kilometer

Overstromingsrisico

Kaartnr. 38GZ - 38HZ Waal
Tussen Woudrichem en Brakel

januari 1999

Legenda

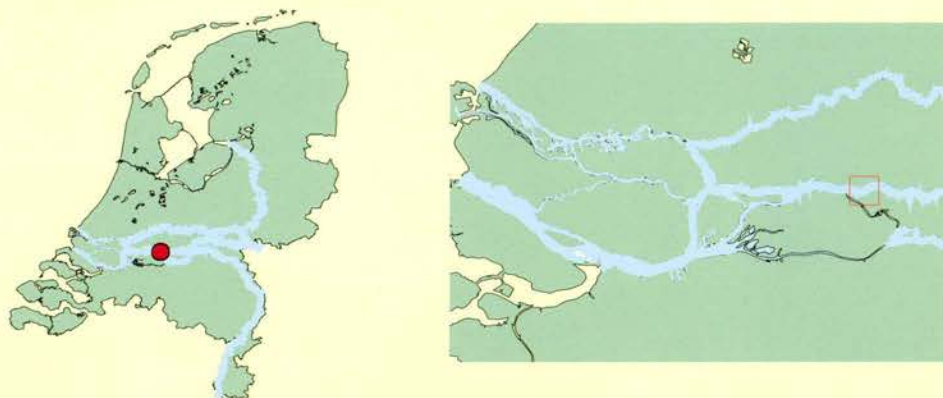
 water

overstromingsrisico

-  geen
-  uiterst gering
-  zeer gering
-  gering
-  matig
-  veel
-  geen gegevens



Ministerie van Verkeer en Waterstaat
Directoraat-generaal Rijkswaterstaat

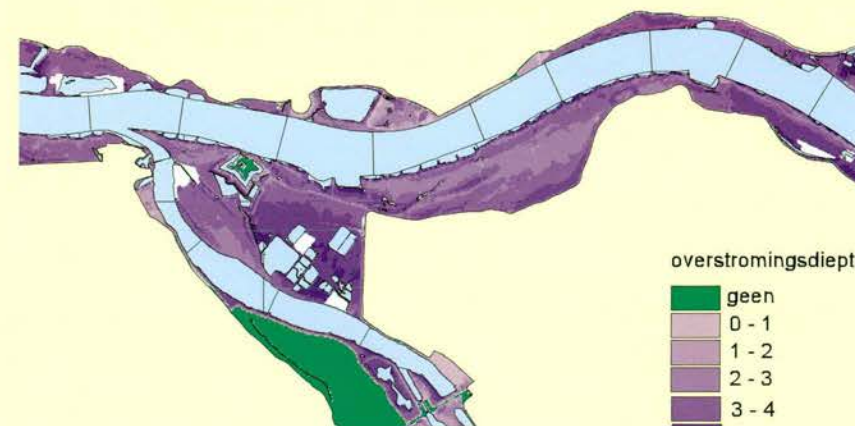


© Topografische Dienst, Emmen



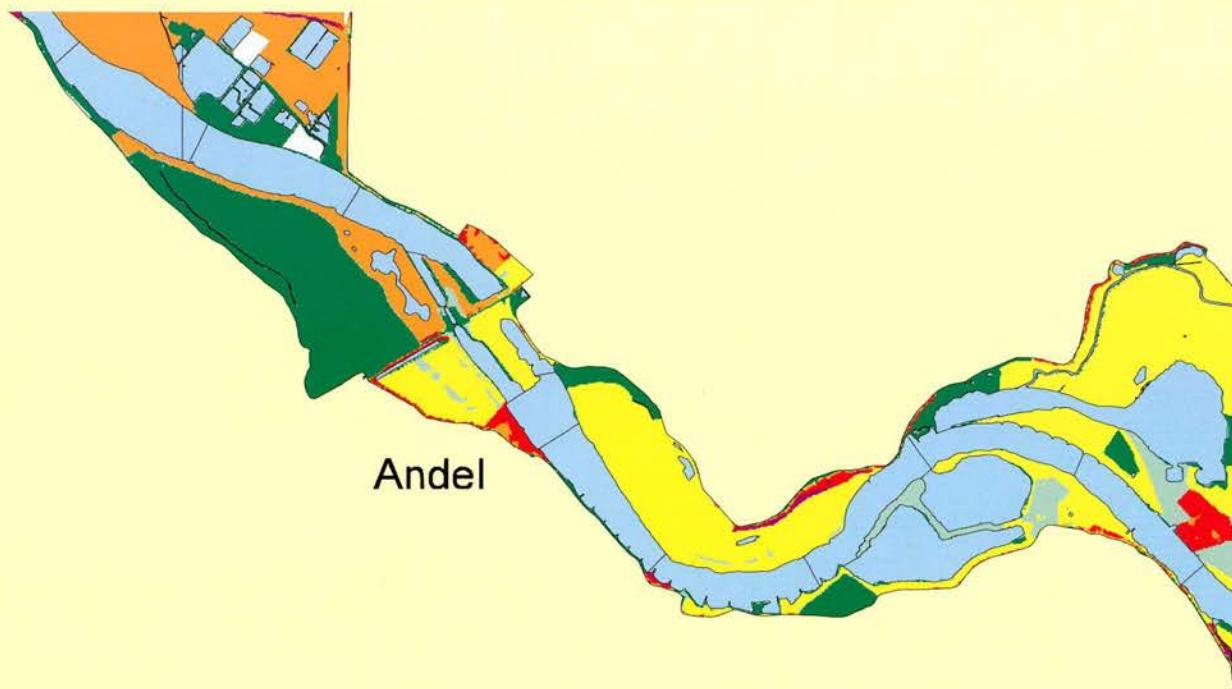
© CBS

- bodemgebruik**
- water
 - glastuinbouw
 - overig agrarisch gebruik
 - bos
 - woongebied
 - industrie
 - (overige) voorzieningen
 - wegen, vliegvelden
 - recreatie
 - natuurlijk terrein
 - overige gronden



Bladnr. 70

- overstromingsdiepte (m)**
- geen
 - 0 - 1
 - 1 - 2
 - 2 - 3
 - 3 - 4
 - 4 - 5
 - 5 - 6
 - > 6
 - water




0 0.5 1 Kilometer

Overstromingsrisico

Kaartnr. 44FN Afgedamde Maas
Ter hoogte van Andel

januari 1999

Legenda

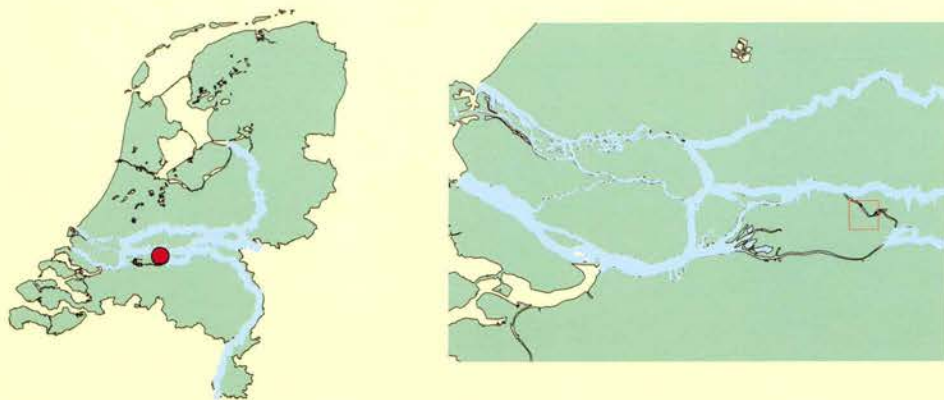
 water

overstromingsrisico

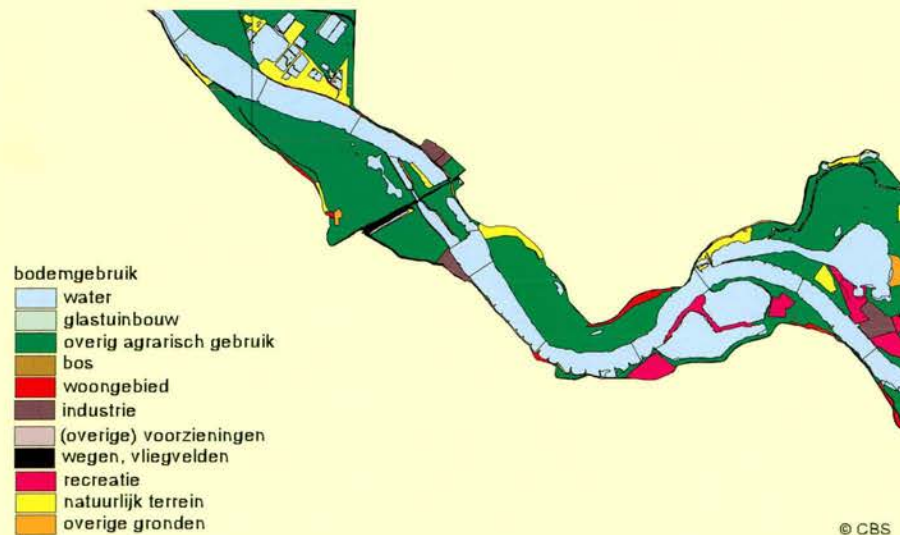
-  geen
-  uiterst gering
-  zeer gering
-  gering
-  matig
-  veel
-  geen gegevens



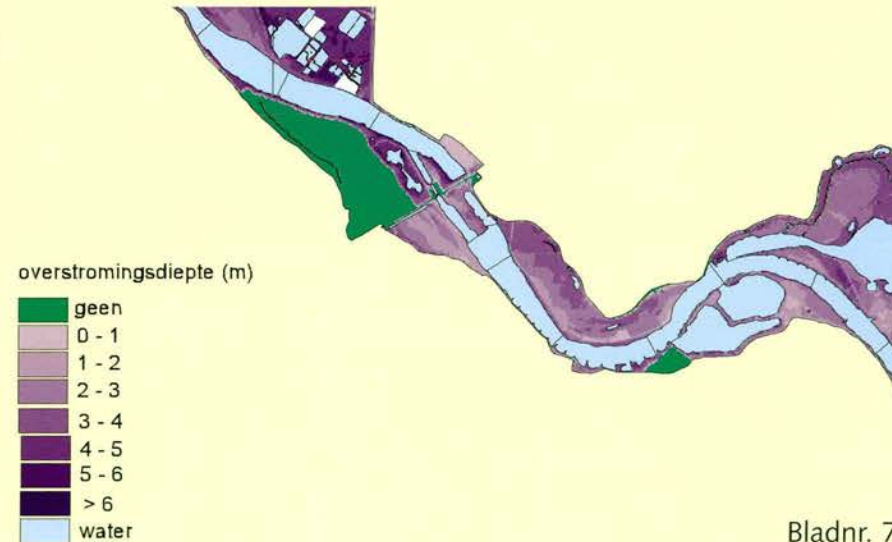
Ministerie van Verkeer en Waterstaat
Directoraat-generaal Rijkswaterstaat



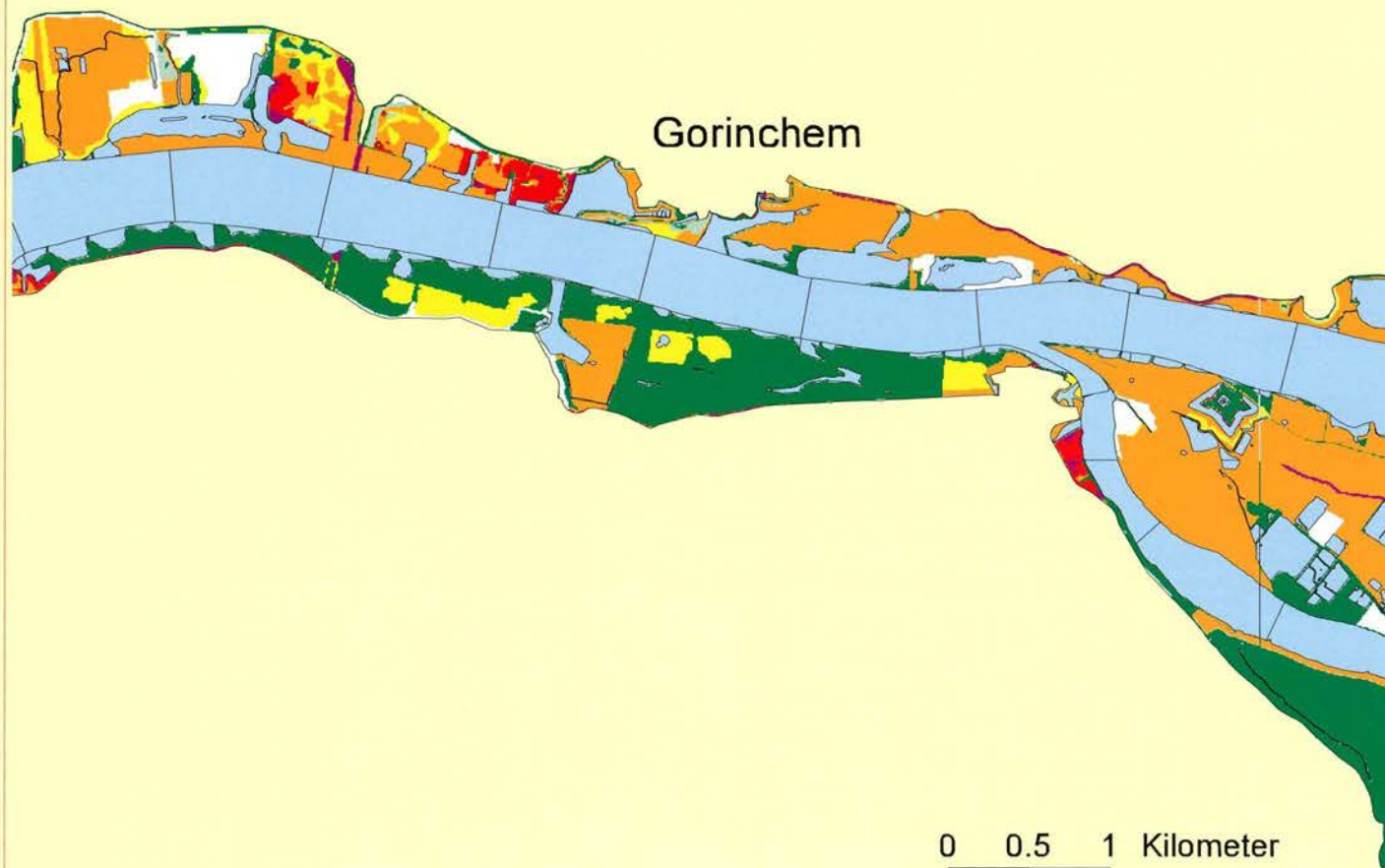
© Topografische Dienst, Emmen



© CBS



Bladnr. 71




Overstromingsrisico

Kaartnr. 38GZ Boven-Merwede
Ter hoogte van Gorinchem

januari 1999


Legenda

 water


overstromingsrisico

 geen


 uiterst gering

 zeer gering

 gering

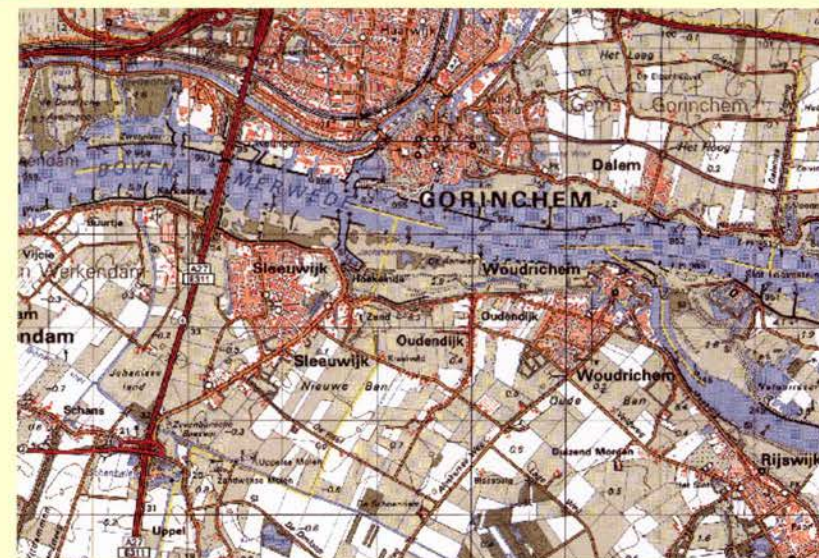
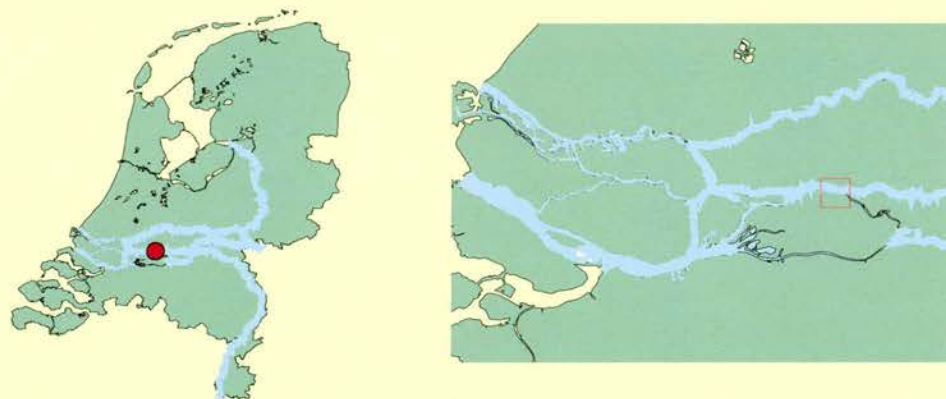
 matig

 veel

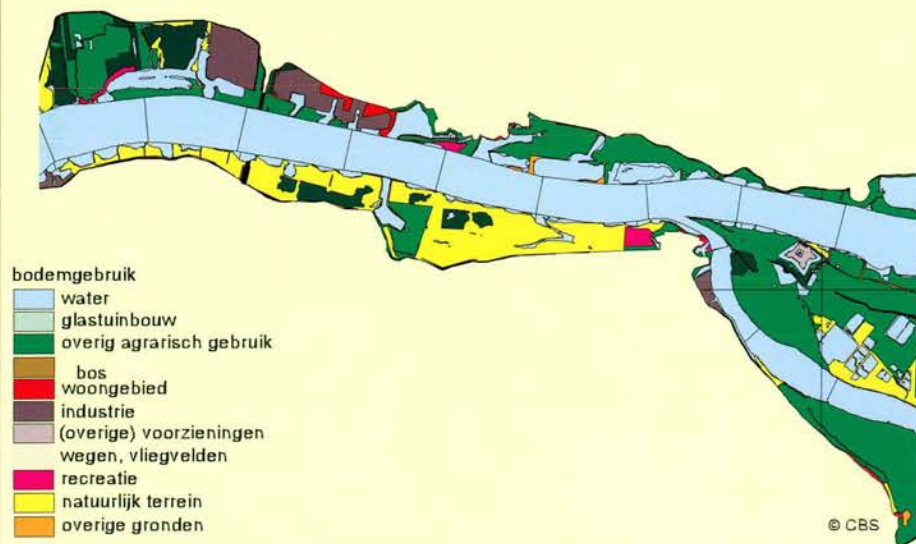
 geen gegevens



Ministerie van Verkeer en Waterstaat
Directoraat-generaal Rijkswaterstaat



© Topografische Dienst, Emmen




Bladnr. 72

Overstromingsrisico

Kaartnr. 38GZ Boven-Merwede
Ter hoogte van Werkendam

december 1998

Legenda

 water

overstromingsrisico

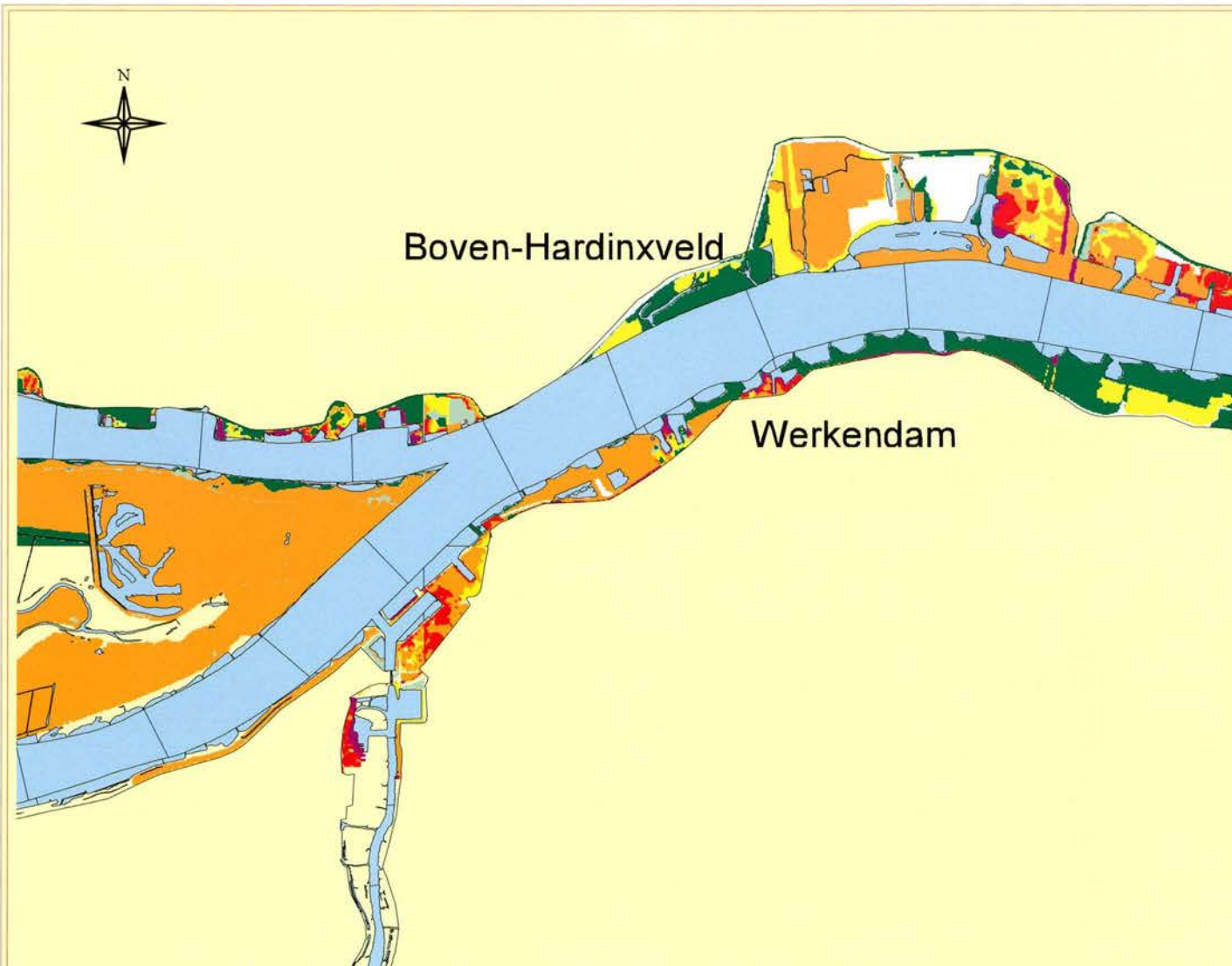
-  geen
-  uiterst gering
-  zeer gering
-  gering
-  matig
-  veel
-  geen gegevens

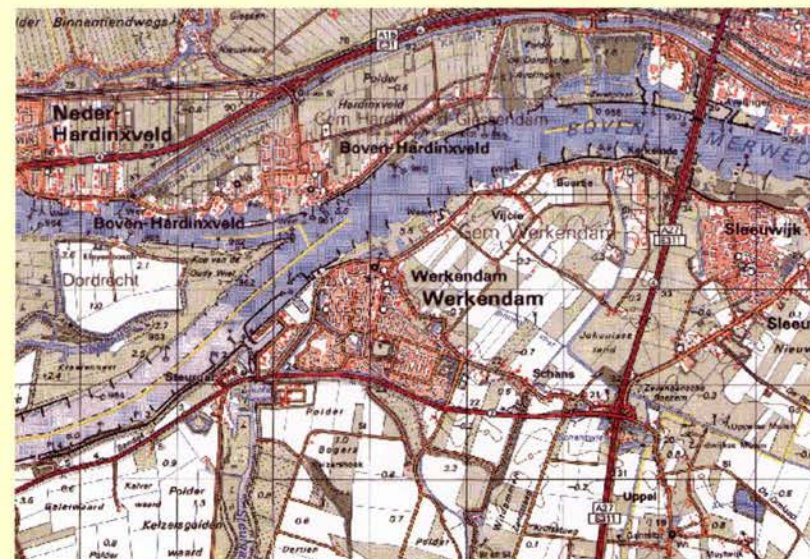


Ministerie van Verkeer en Waterstaat
Directoraat-generaal Rijkswaterstaat

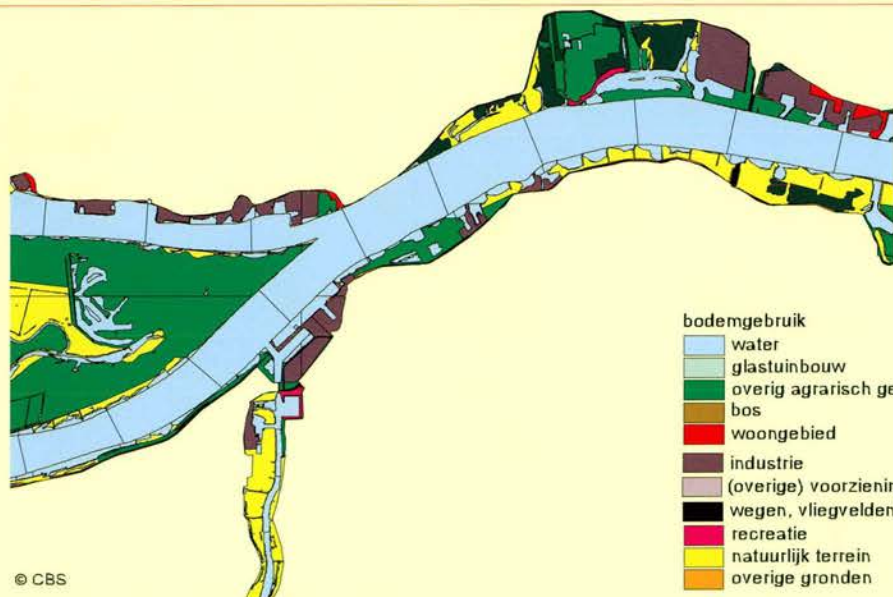
0 0.5 1 Kilometer


Bladnr. 73

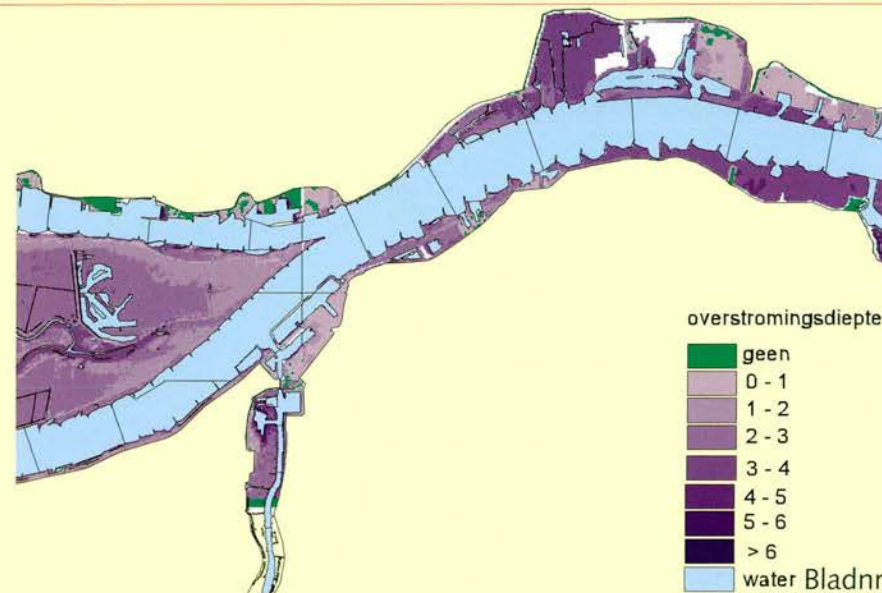




© Topografische Dienst, Emmen



© CBS



water Bladnr. 73

Overstromingsrisico

Kaartnr. 38DZ - 44BN Merwede
Ter hoogte van Giessendam

december 1998



Legenda

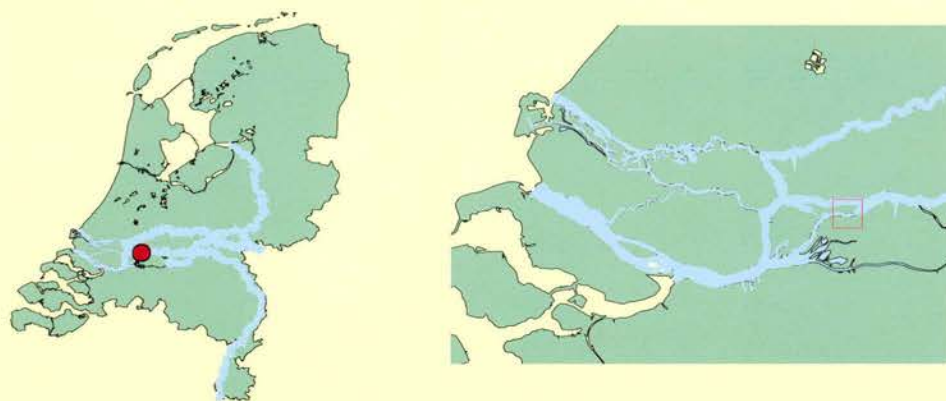
 water

overstromingsrisico

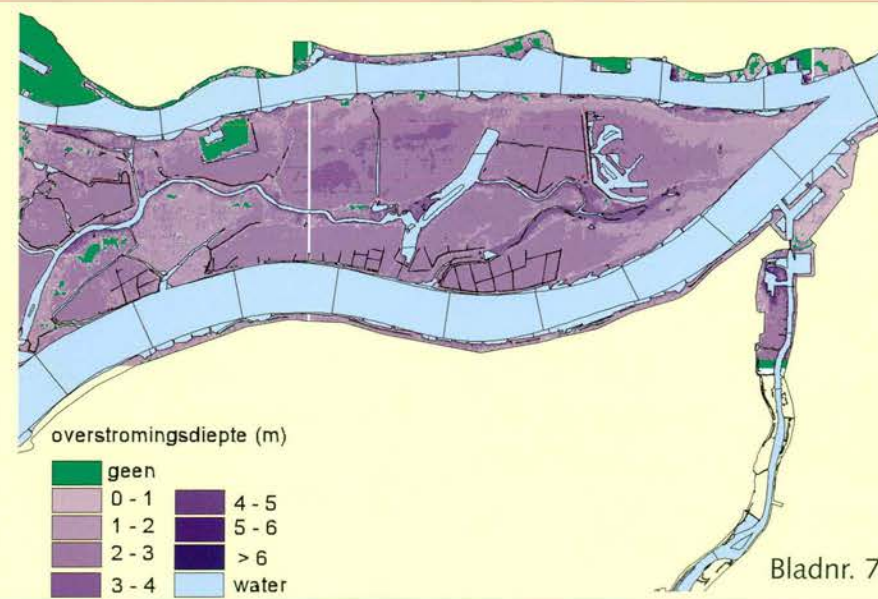
-  geen
-  uiterst gering
-  zeer gering
-  gering
-  matig
-  veel
-  geen gegevens



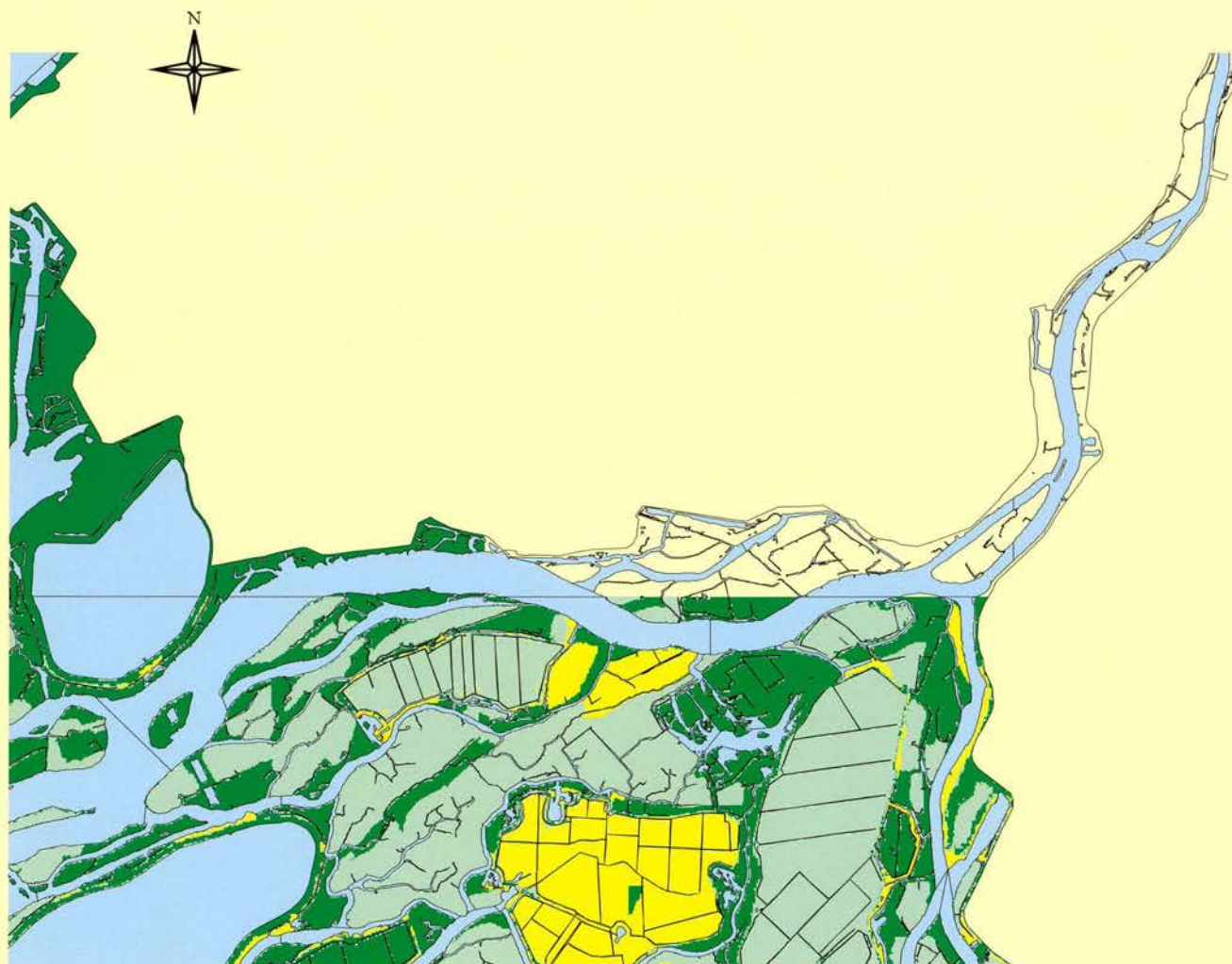
Ministerie van Verkeer en Waterstaat
Directoraat-generaal Rijkswaterstaat



© Topografische Dienst, Emmen



Bladnr. 74




Overstromingsrisico

Kaartnr. 44BN - 44BZ Biesbosch

december 1998

Legenda


 water

overstromingsrisico

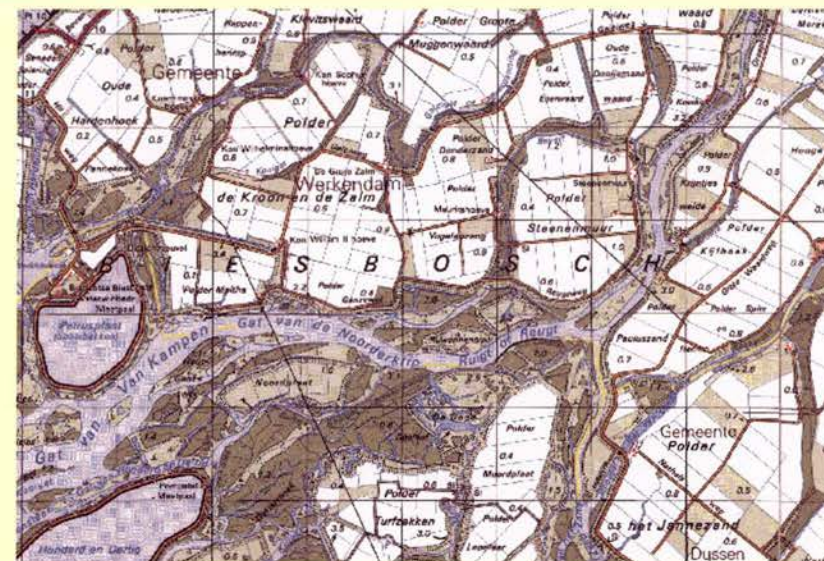
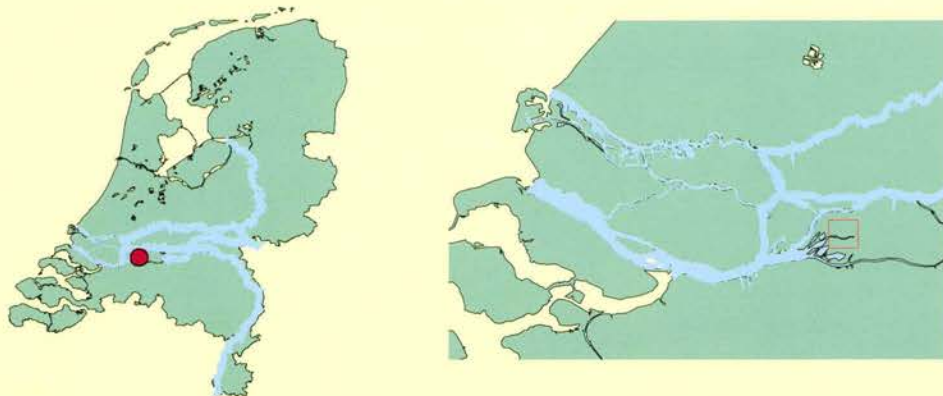
 geen
 uiterst gering
 zeer gering
 gering
 matig
 veel
 geen gegevens



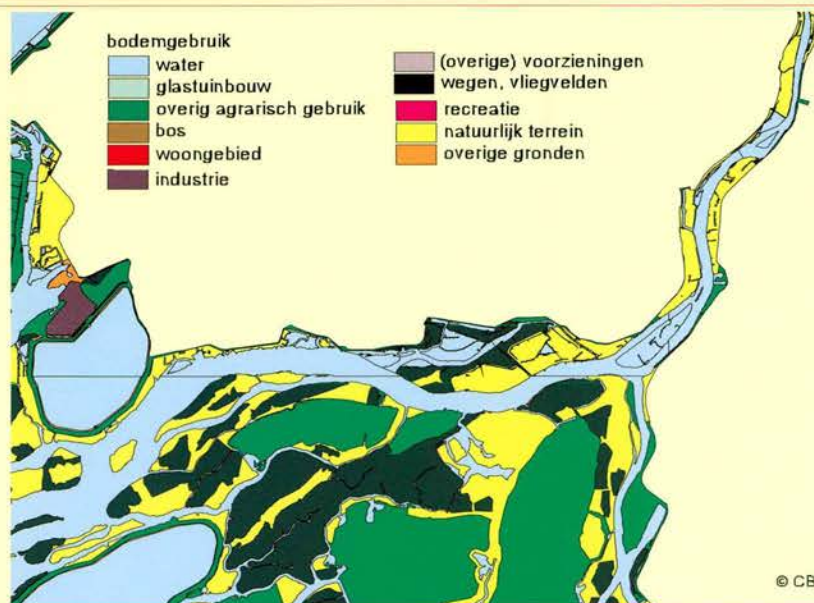
Ministerie van Verkeer en Waterstaat
Directoraat-generaal Rijkswaterstaat

0 0.5 1 Kilometer


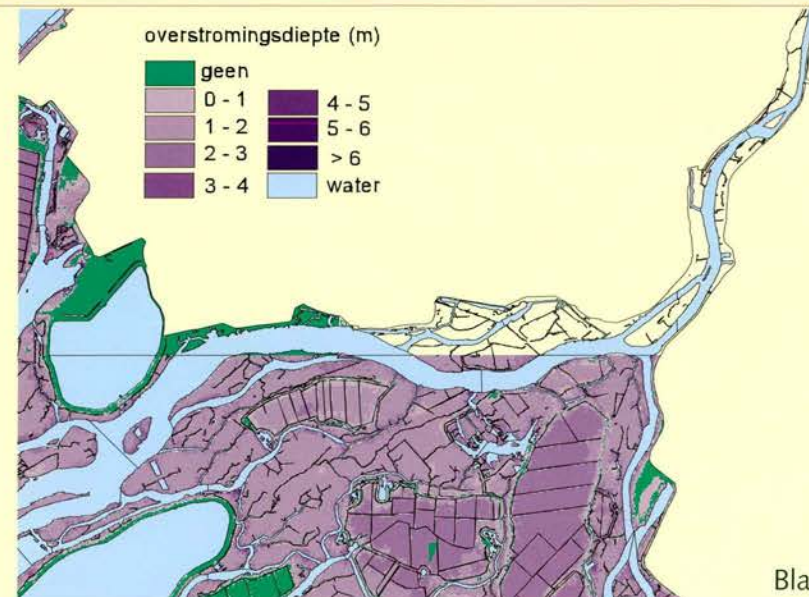
Bladnr. 75



© Topografische Dienst, Emmen



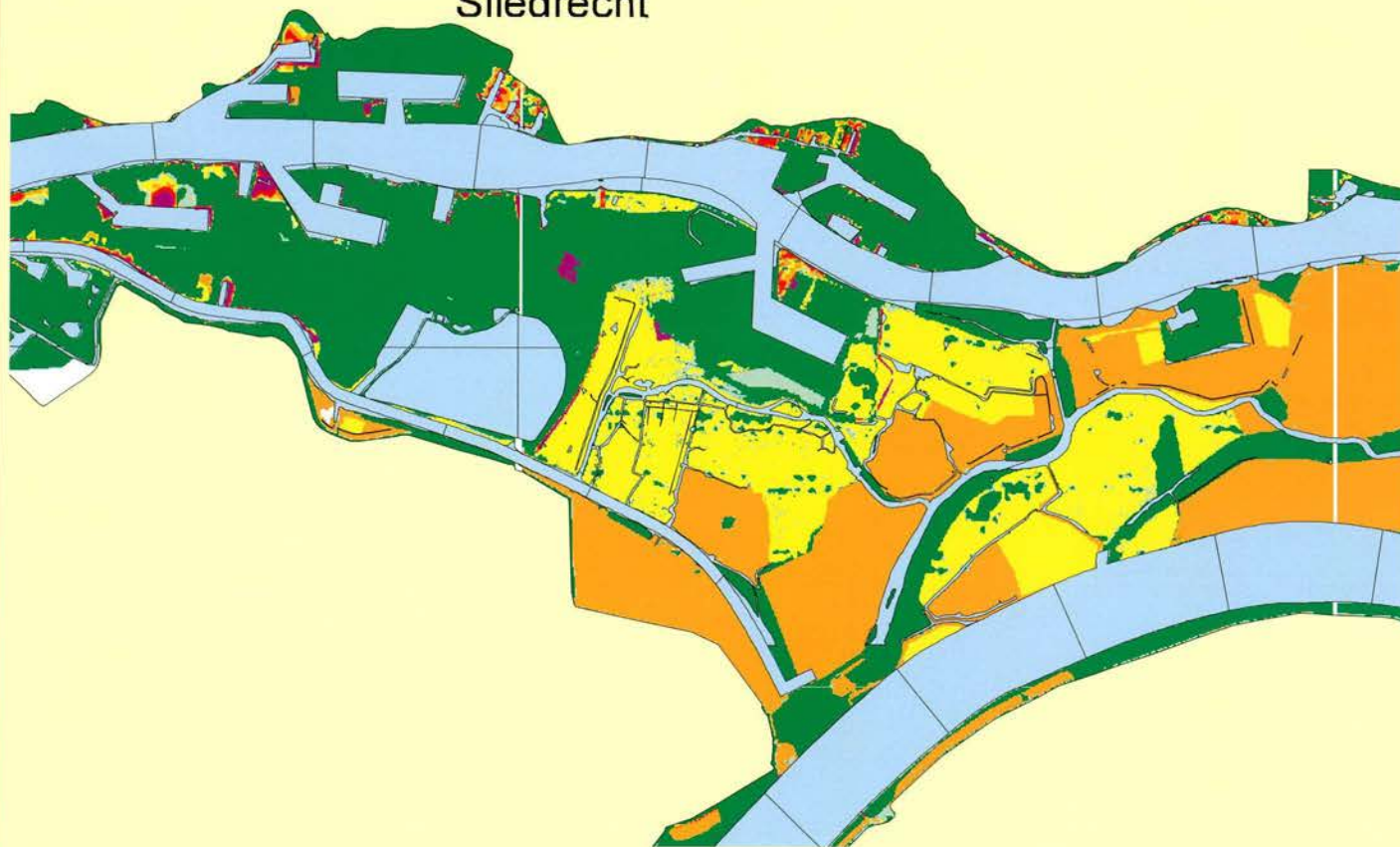
© CBS



Bladnr. 75



Sliedrecht



0 0.5 1 Kilometer

Overstromingsrisico

Kaartnr. 38DZ - 44BN Merwede
Ter hoogte van Sliedrecht

december 1998

Legenda

 water

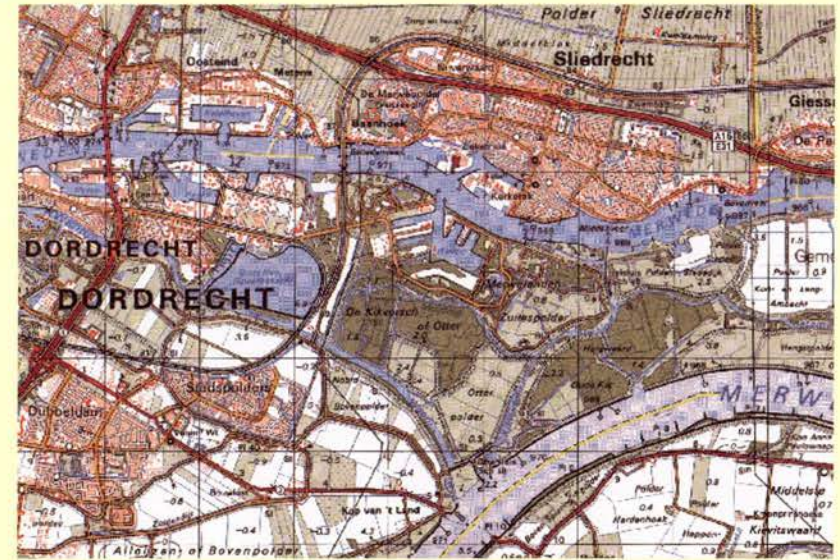
overstromingsrisico

-  geen
-  uiterst gering
-  zeer gering
-  gering
-  matig
-  veel
-  geen gegevens

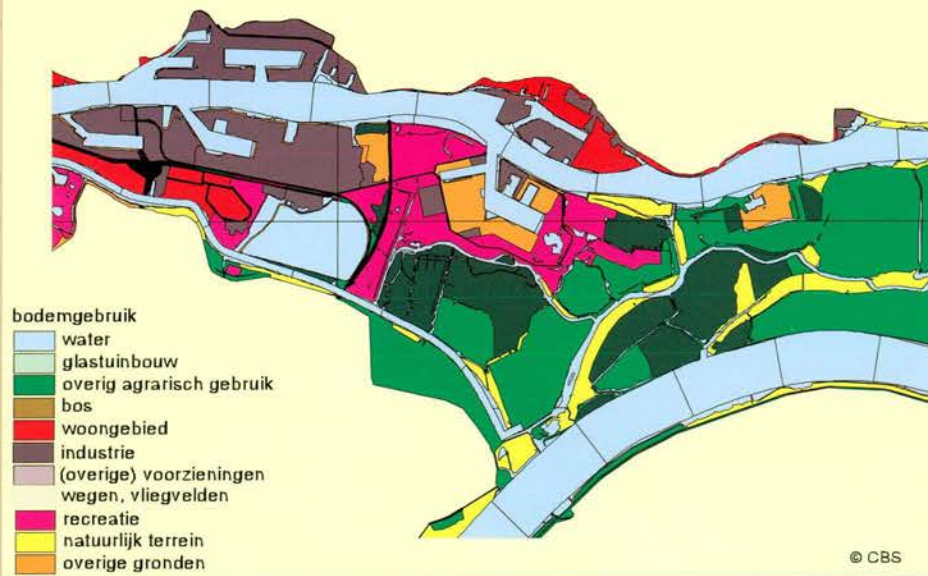


Ministerie van Verkeer en Waterstaat
Directoraat-generaal Rijkswaterstaat

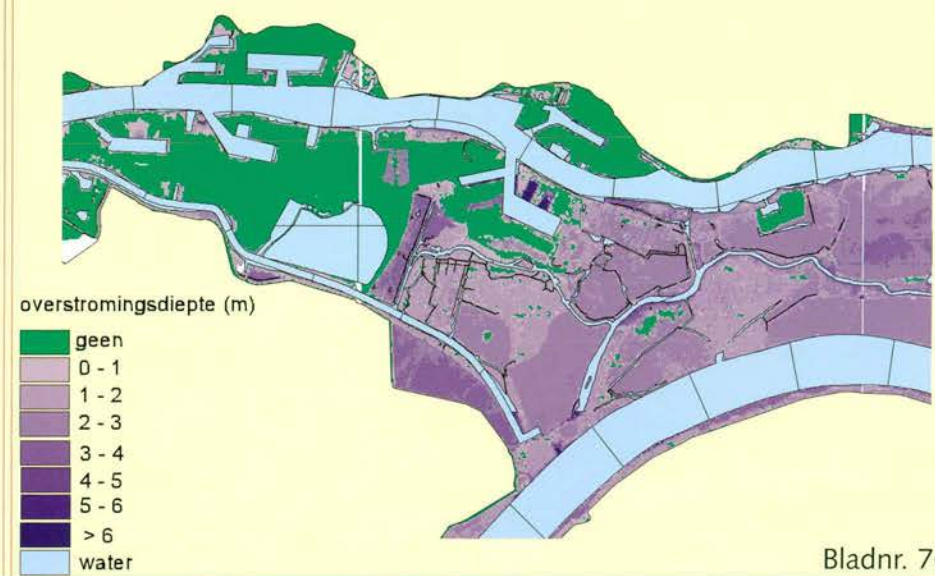
Bladnr. 76



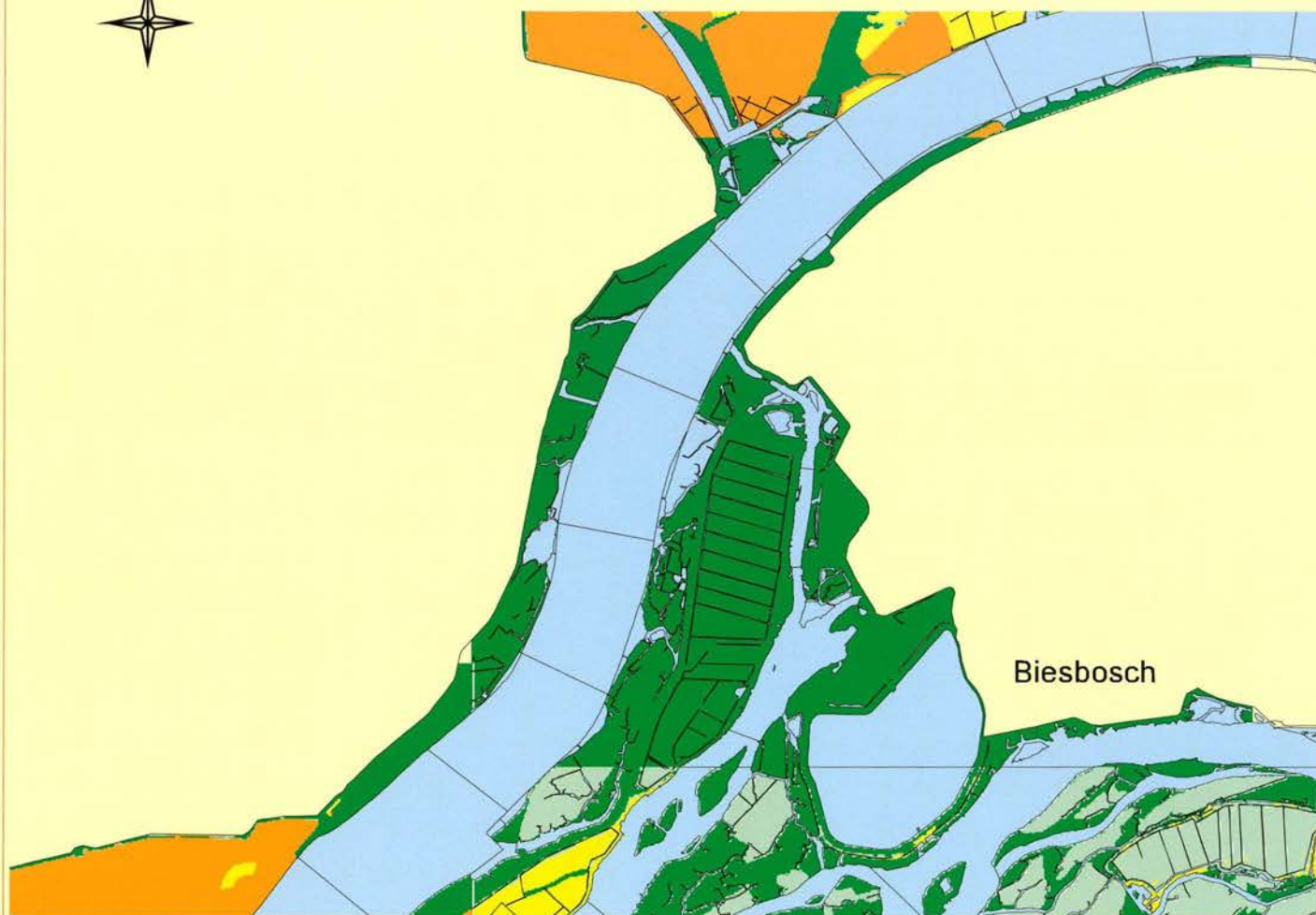
© Topografische Dienst, Emmen



© CBS



Bladnr. 76




0 0.5 1 Kilometer

Overstromingsrisico

Kaartnr. 44BN Nieuwe Merwede
ter hoogte van de Biesbosch

december 1998

Legenda

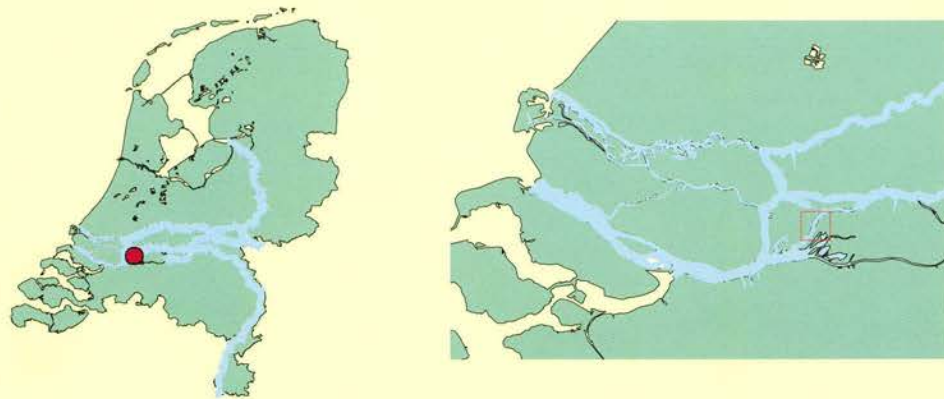
 water

overstromingsrisico

-  geen
-  uiterst gering
-  zeer gering
-  gering
-  matig
-  veel
-  geen gegevens



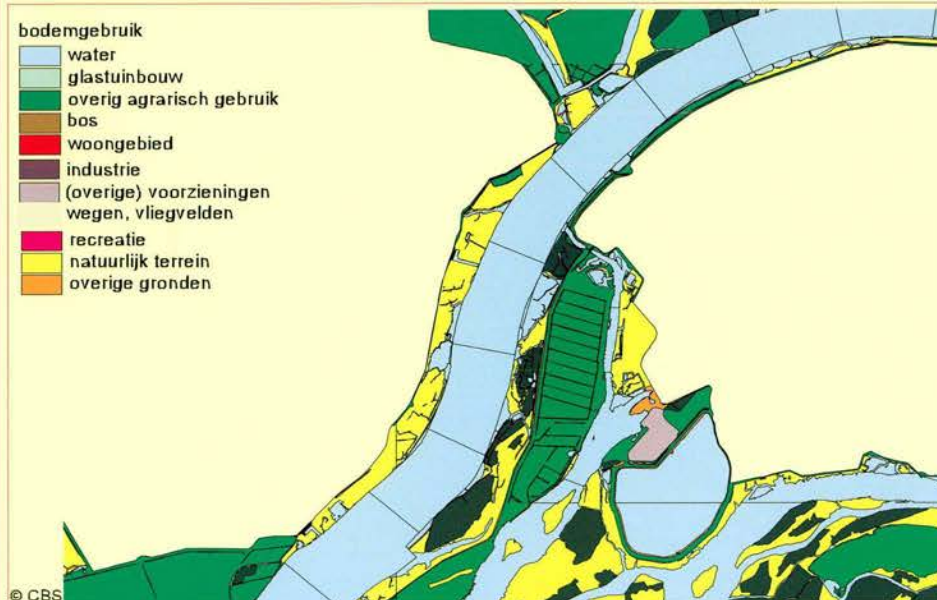
Ministerie van Verkeer en Waterstaat
Directoraat-generaal Rijkswaterstaat



© Topografische Dienst, Emmen

bodemgebruik

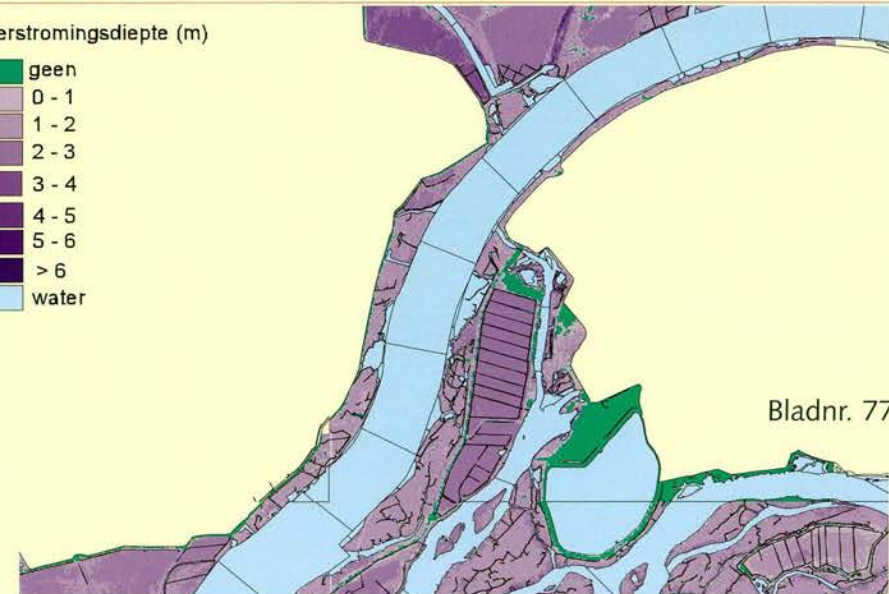
- water
- glastuinbouw
- overig agrarisch gebruik
- bos
- woongebied
- industrie
- (overige) voorzieningen
- wegen, vliegvelden
- recreatie
- natuurlijk terrein
- overige gronden



© CBS

overstromingsdiepte (m)

- geen
- 0 - 1
- 1 - 2
- 2 - 3
- 3 - 4
- 4 - 5
- 5 - 6
- > 6
- water



Bladnr. 77


Overstromingsrisico

Kaartnr. 38CZ Beneden Merwede
Ter hoogte van Dordrecht

december 1998



Legenda

 water

overstromingsrisico

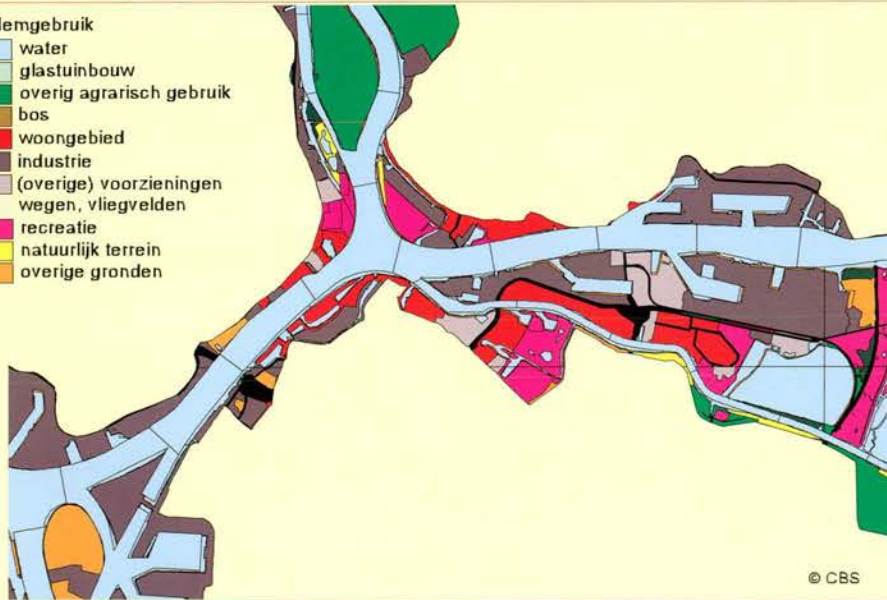
-  geen
-  uiterst gering
-  zeer gering
-  gering
-  matig
-  veel
-  geen gegevens



Ministerie van Verkeer en Waterstaat
Directoraat-generaal Rijkswaterstaat

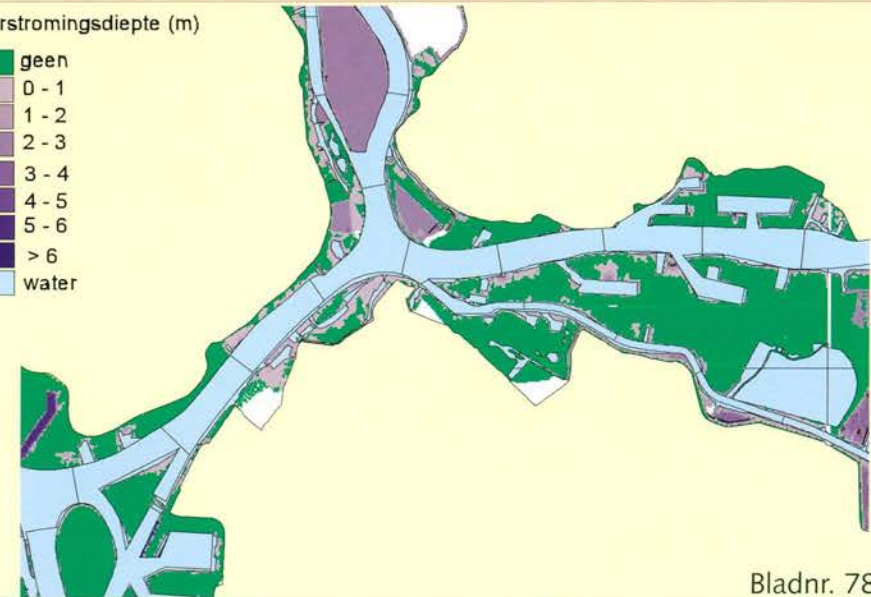



© Topografische Dienst, Emmen



© CBS

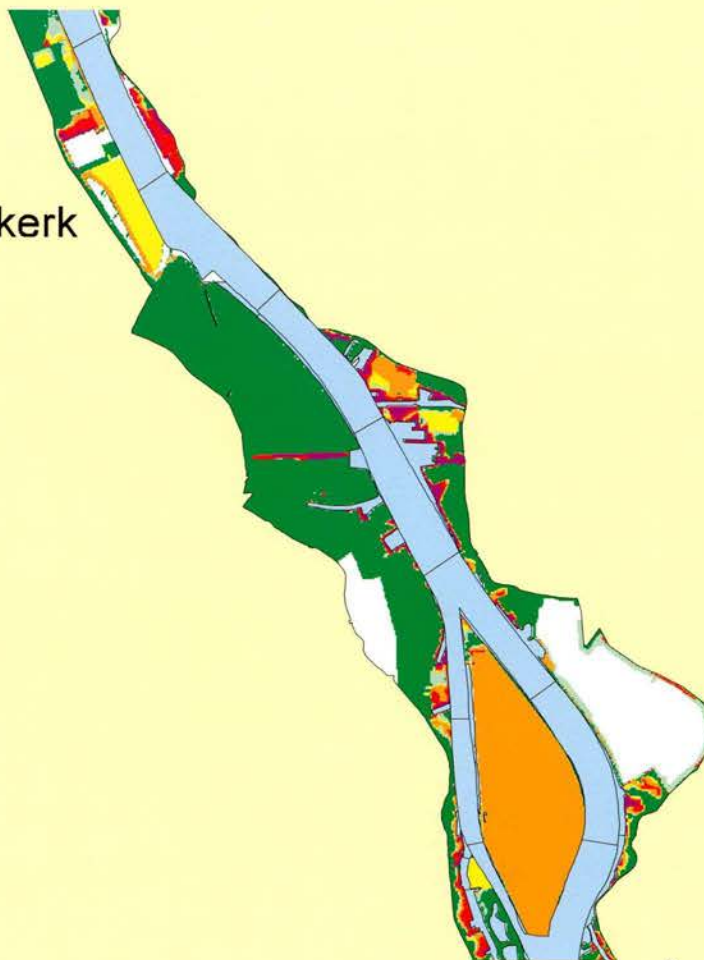
overstromingsdiepte (m)



Bladnr. 78



Ridderkerk




0 0.5 1 Kilometer

Overstromingsrisico

Kaartnr. 38CZ Noord
Ter hoogte van Ridderkerk

december 1998

Legenda

 water

overstromingsrisico

-  geen
-  uiterst gering
-  zeer gering
-  gering
-  matig
-  veel
-  geen gegevens



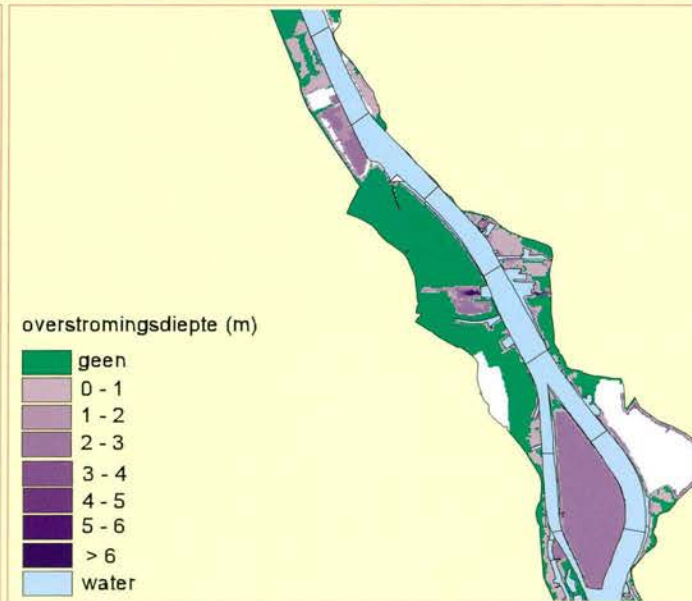
Ministerie van Verkeer en Waterstaat
Directoraat-generaal Rijkswaterstaat



© Topografische Dienst, Emmen



© CBS



Bladnr. 79



Zwijndrecht

's-Gravendeel


0 0.5 1 Kilometer

Overstromingsrisico

Kaartnr. 44AN - 44AZ Dordtsche Kil
Ter hoogte van 's-Gravendeel

december 1998

Legenda

 water

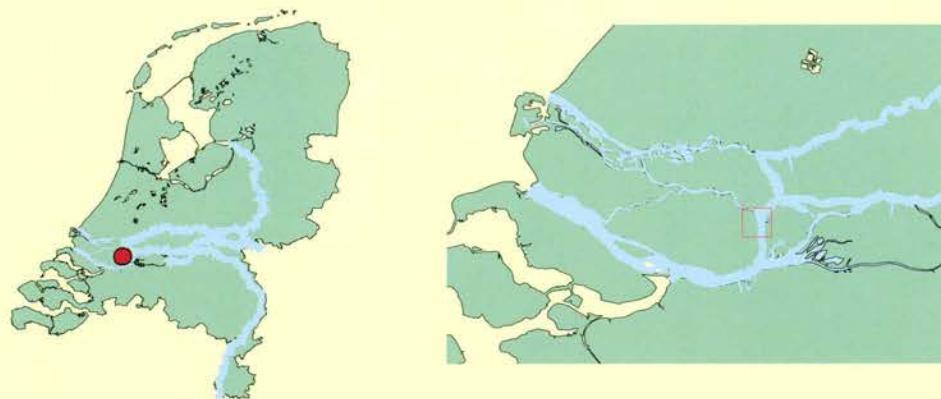
overstromingsrisico

-  geen
-  uiterst gering
-  zeer gering
-  gering
-  matig
-  veel
-  geen gegevens

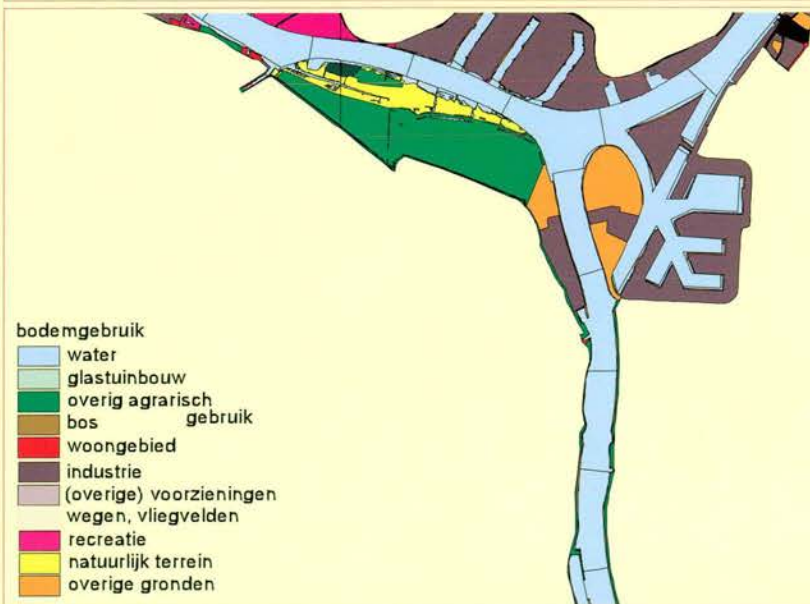


Ministerie van Verkeer en Waterstaat
Directoraat-generaal Rijkswaterstaat

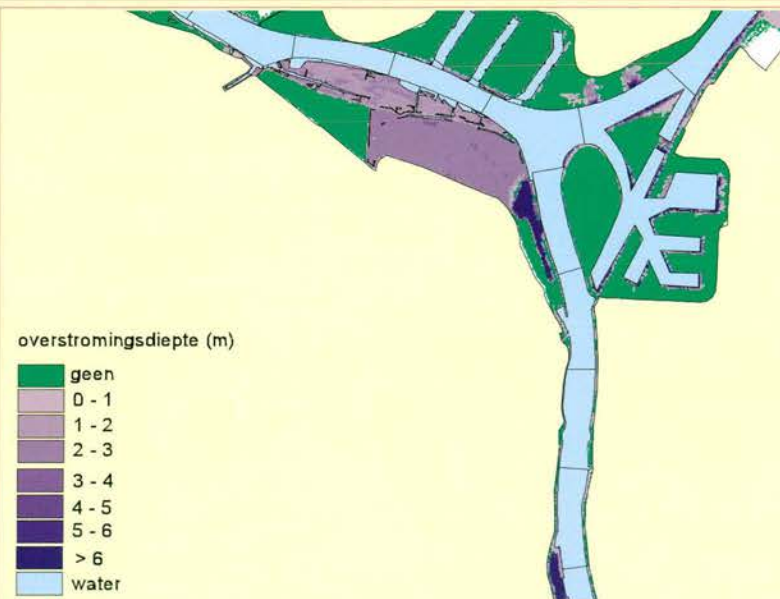
Bladnr. 80



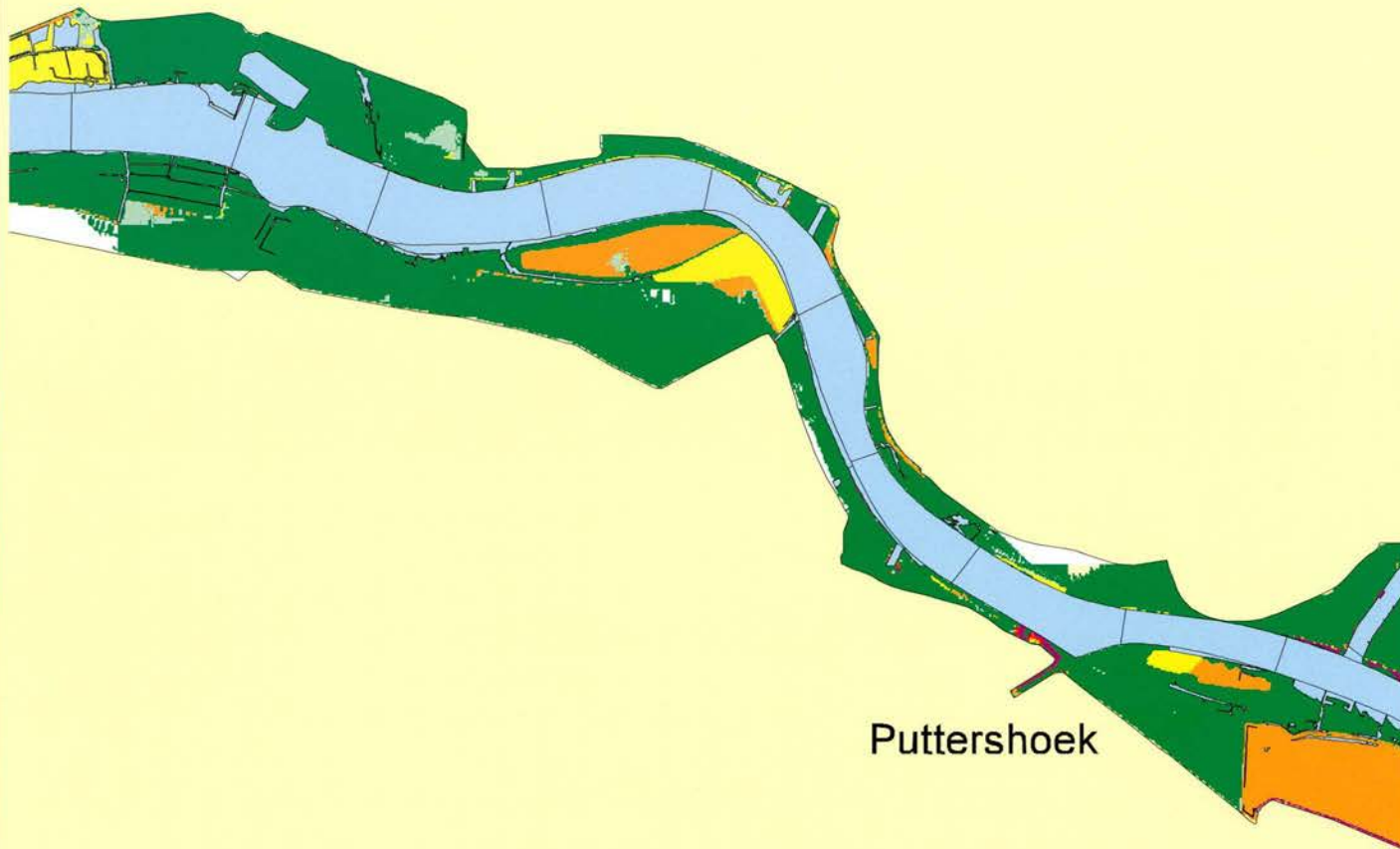
© Topografische Dienst, Emmen



© CBS



Bladnr. 80



Puttershoek

0 0.5 1 Kilometer

Overstromingsrisico

Kaartnr. 37HZ - 44AN Oude Maas
Ter hoogte van Puttershoek

december 1998

Legenda

 water

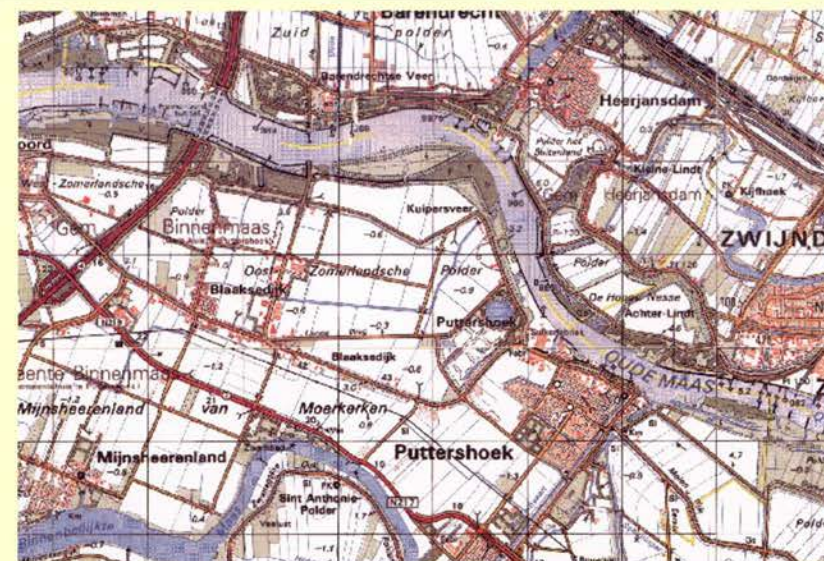
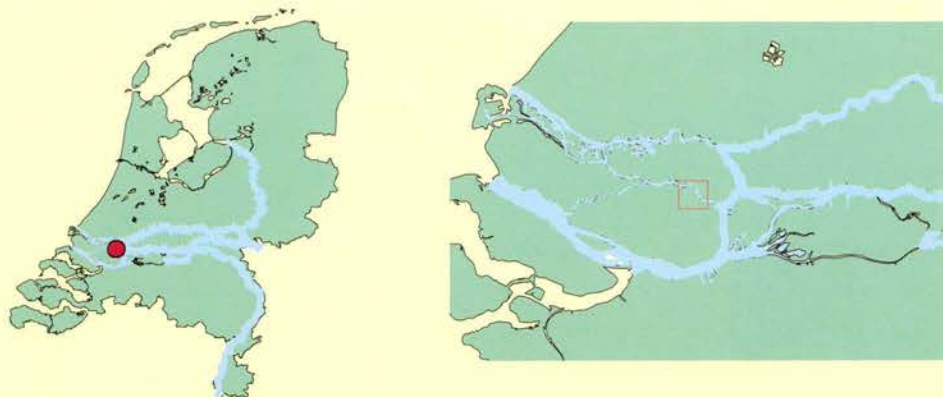
overstromingsrisico

-  geen
-  uiterst gering
-  zeer gering
-  gering
-  matig
-  veel
-  geen gegevens

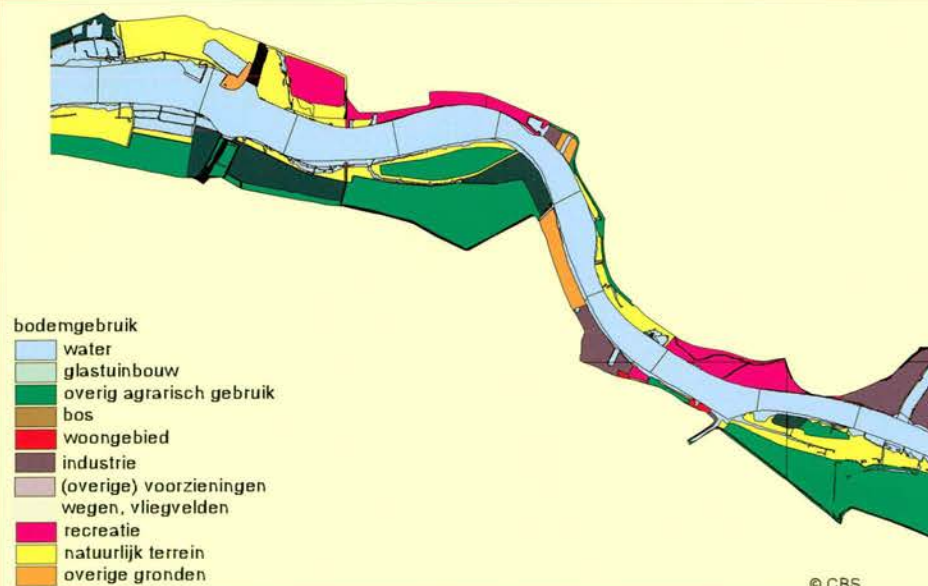


Ministerie van Verkeer en Waterstaat
Directoraat-generaal Rijkswaterstaat

Bladnr. 81



© Topografische Dienst, Emmen

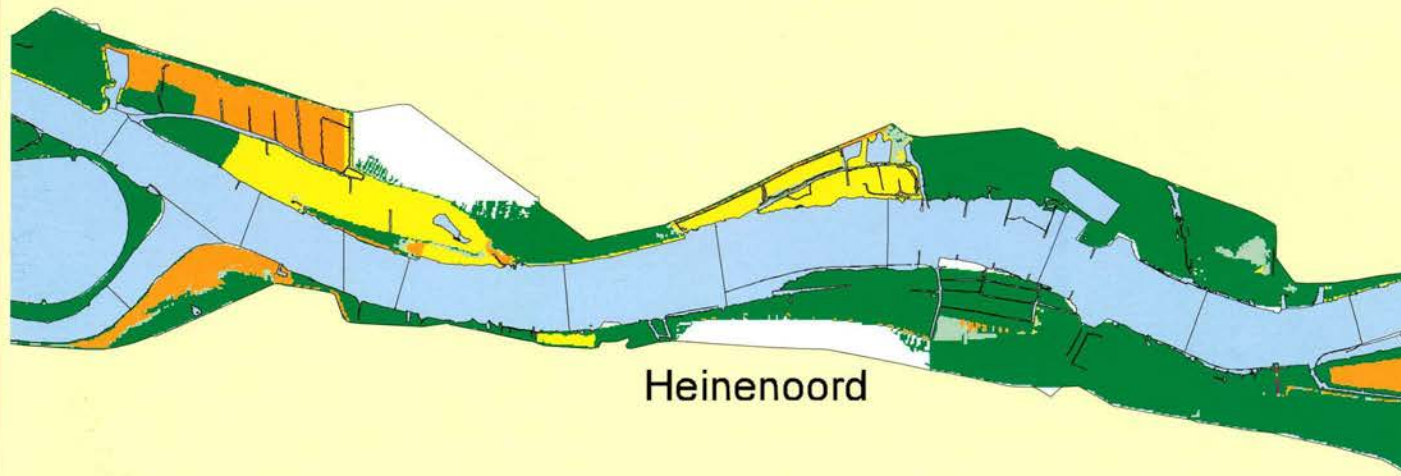




Overstromingsrisico


Kaartnr. 37HZ Oude Maas
Ter hoogte van Heinenoord

januari 1999



Heinenoord

Legenda

 water

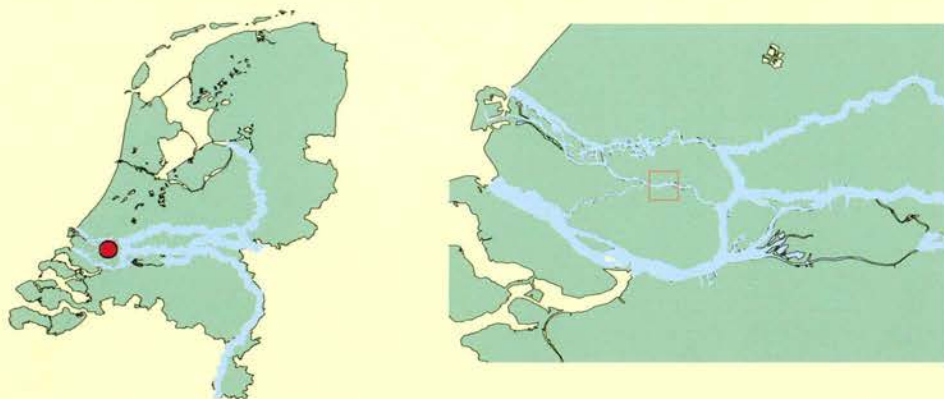
overstromingsrisico

-  geen
-  uiterst gering
-  zeer gering
-  gering
-  matig
-  veel
-  geen gegevens

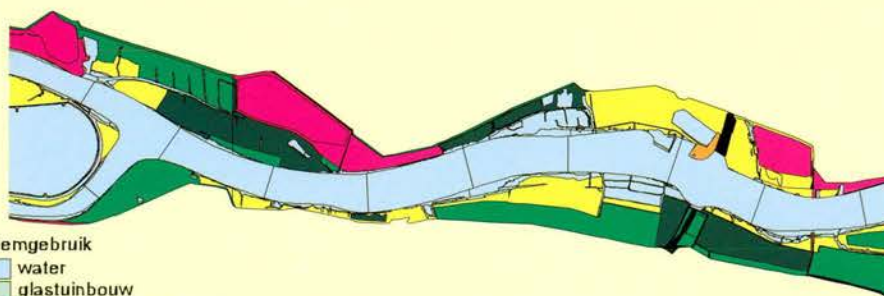
0 0.5 1 Kilometer



Ministerie van Verkeer en Waterstaat
Directoraat-generaal Rijkswaterstaat



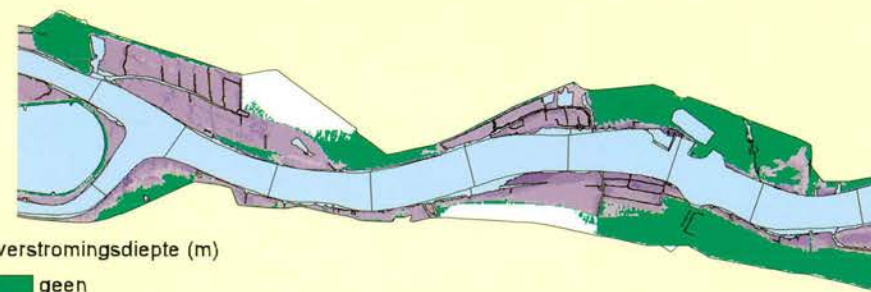
© Topografische Dienst, Emmen



bodemgebruik

- water
- glastuinbouw
- overig agrarisch gebruik
- bos
- woongebied
- industrie
- (overige) voorzieningen
wegen, vliegvelden
- recreatie
- natuurlijk terrein
- overige gronden

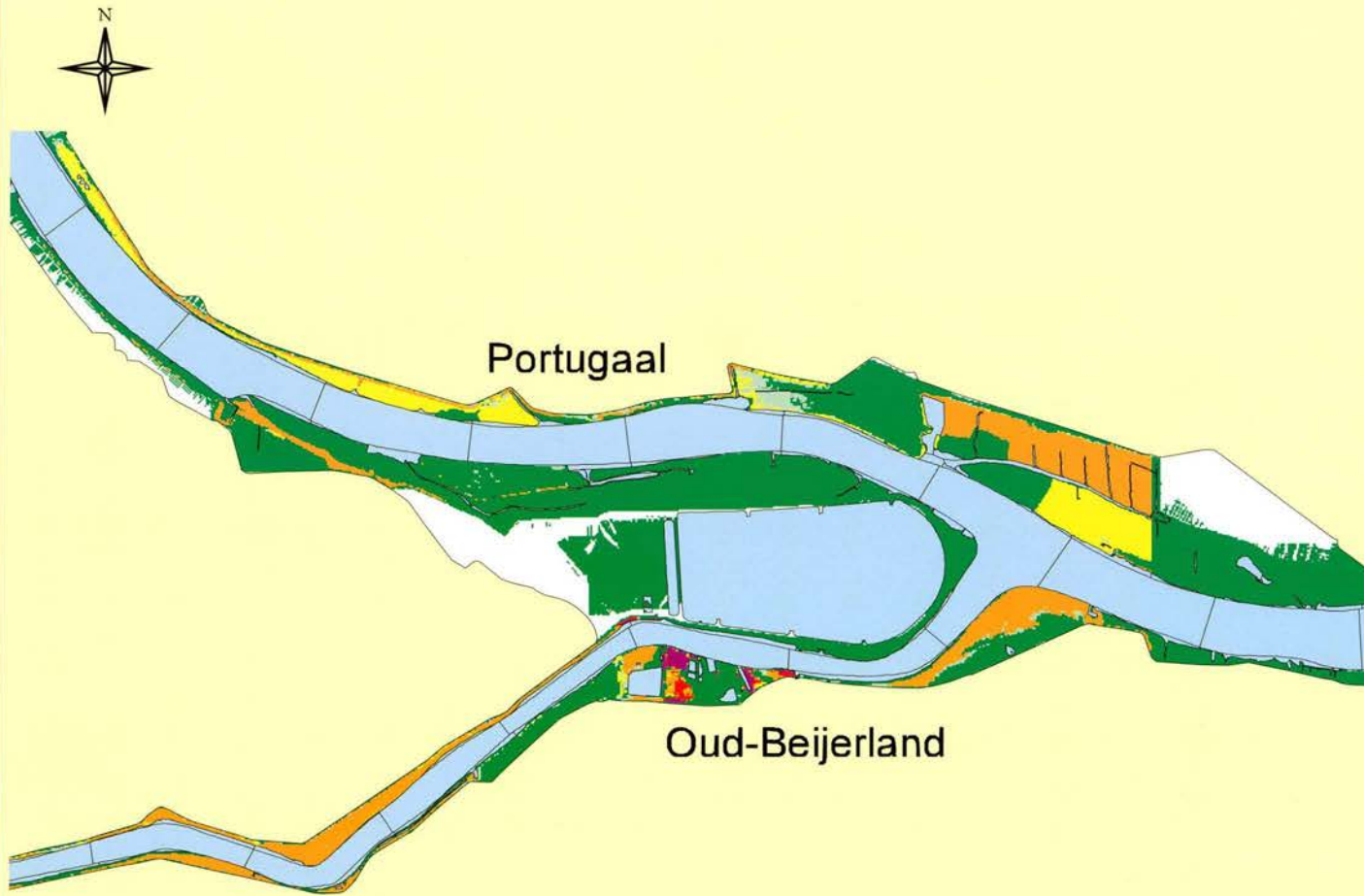
© CBS



overstromingsdiepte (m)

- geen
- 0 - 1
- 1 - 2
- 2 - 3
- 3 - 4
- 4 - 5
- 5 - 6
- > 6
- water

Bladnr. 82



Overstromingsrisico

Kaartnr. 37GZ Oude Maas
Ter hoogte van Oud-Beijerland

januari 1999

Legenda

 water

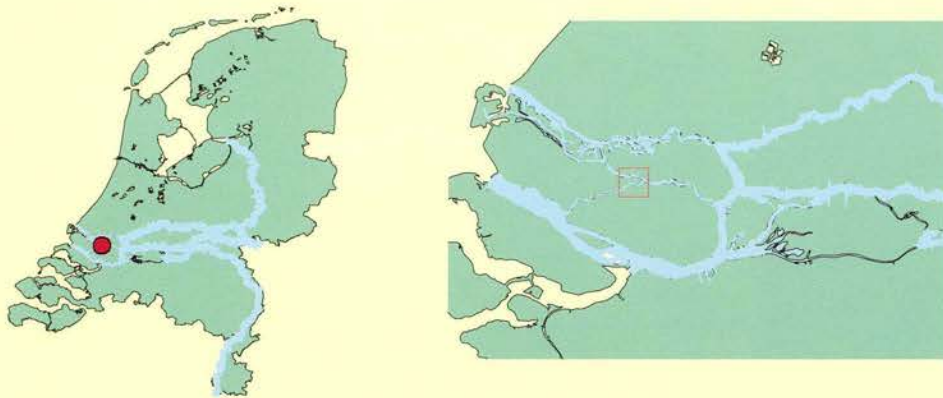
overstromingsrisico

-  geen
-  uiterst gering
-  zeer gering
-  gering
-  matig
-  veel
-  geen gegevens

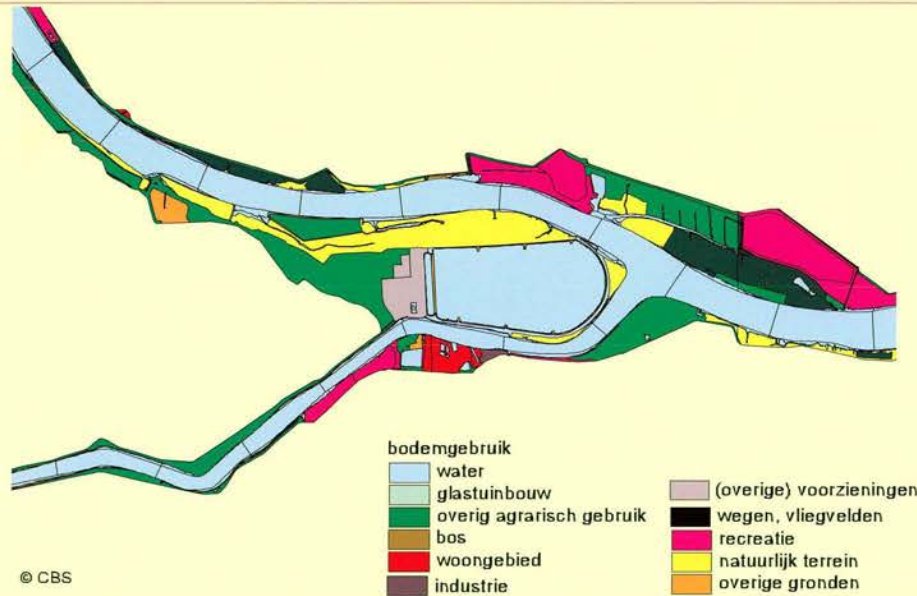


Ministerie van Verkeer en Waterstaat
Directoraat-generaal Rijkswaterstaat

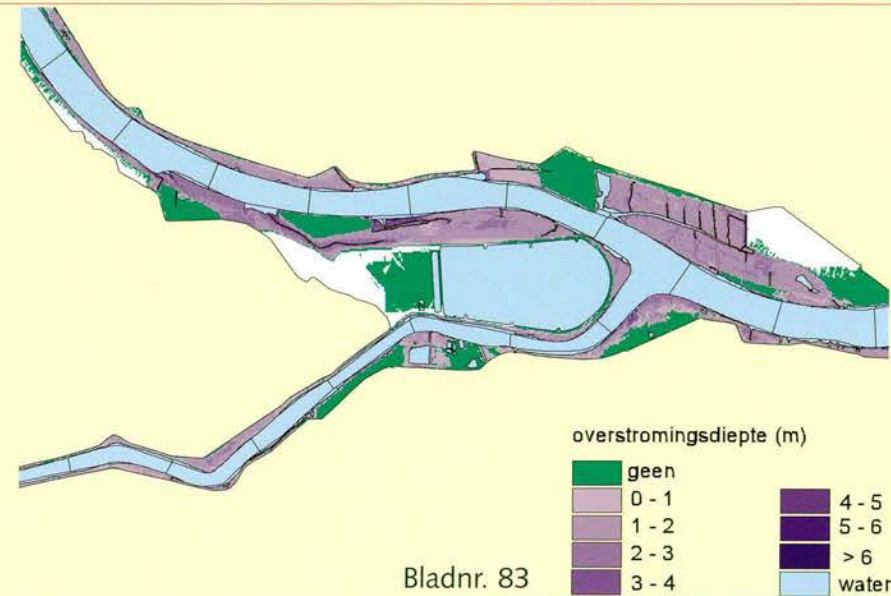
0 0.5 1 Kilometer



© Topografische Dienst, Emmen



© CBS



Bladnr. 83

Overstromingsrisico

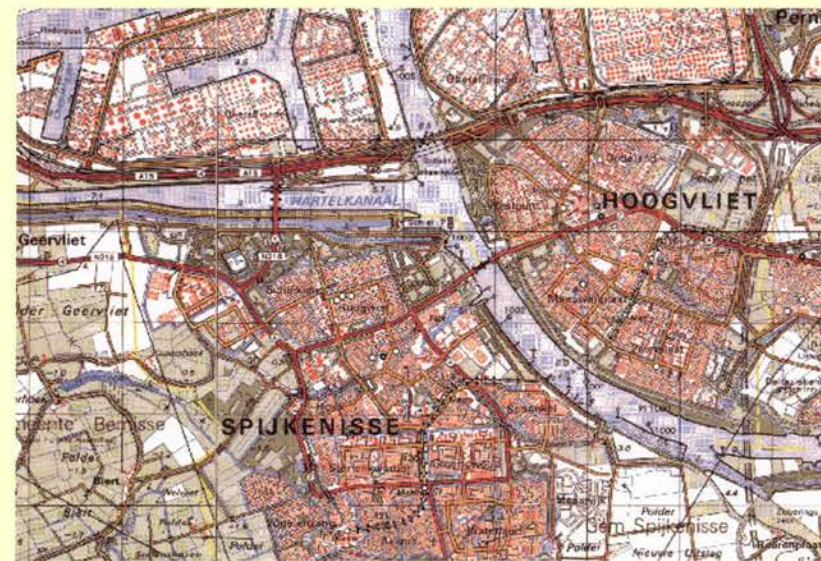
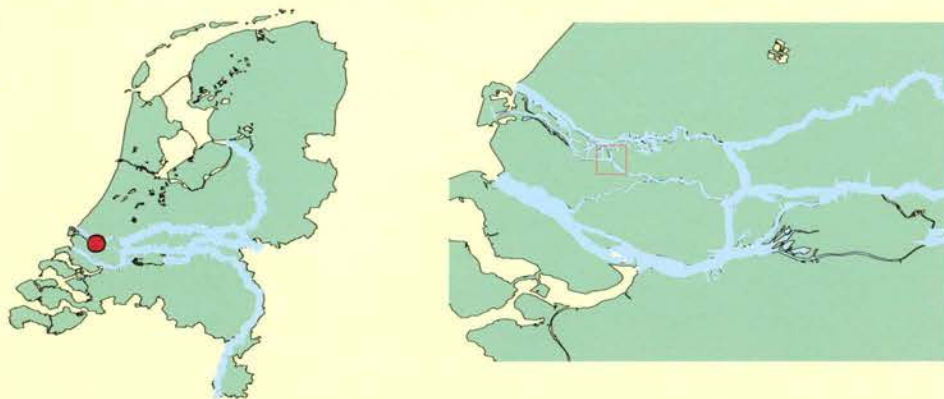
Kaartnr. 37DN Oude Maas
ter hoogte van Hoogvliet

Januari 1999

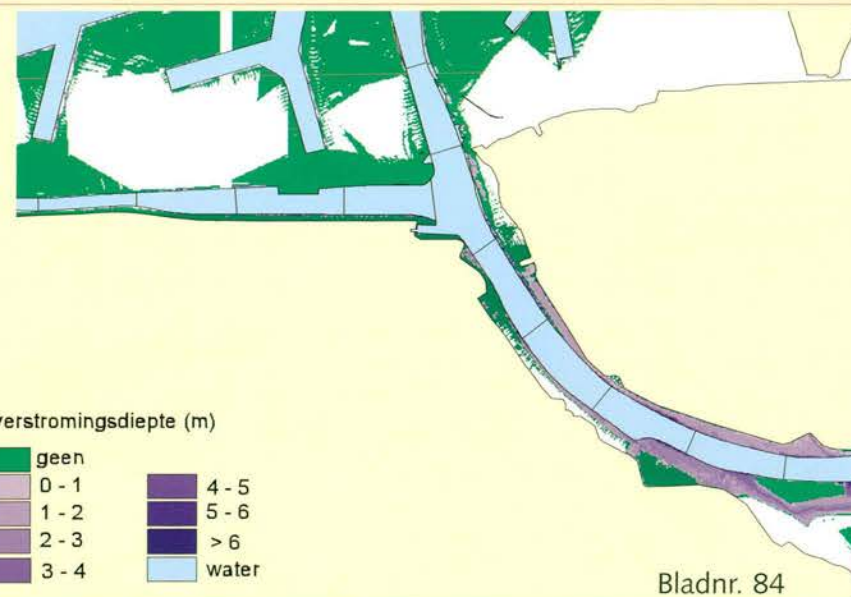
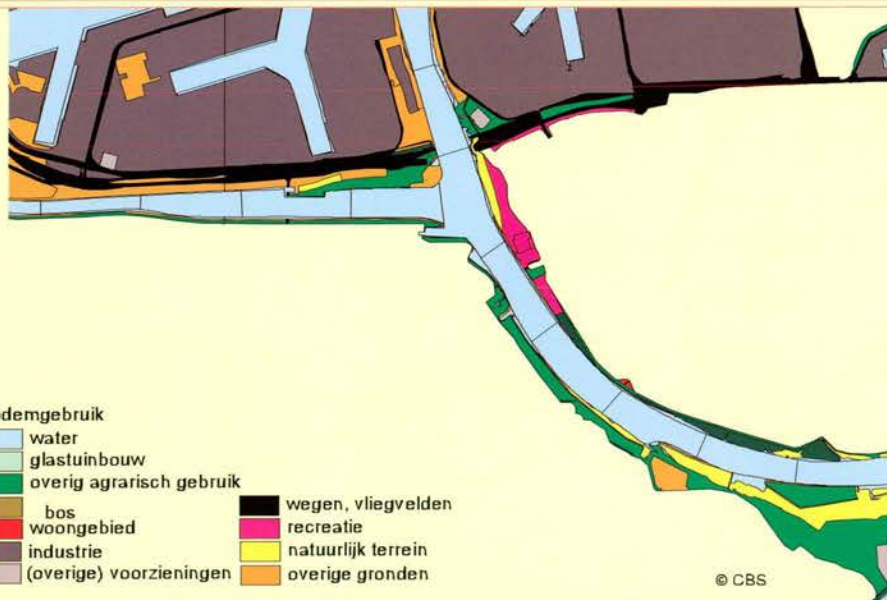


Ministerie van Verkeer en Waterstaat
Directoraat-generaal Rijkswaterstaat

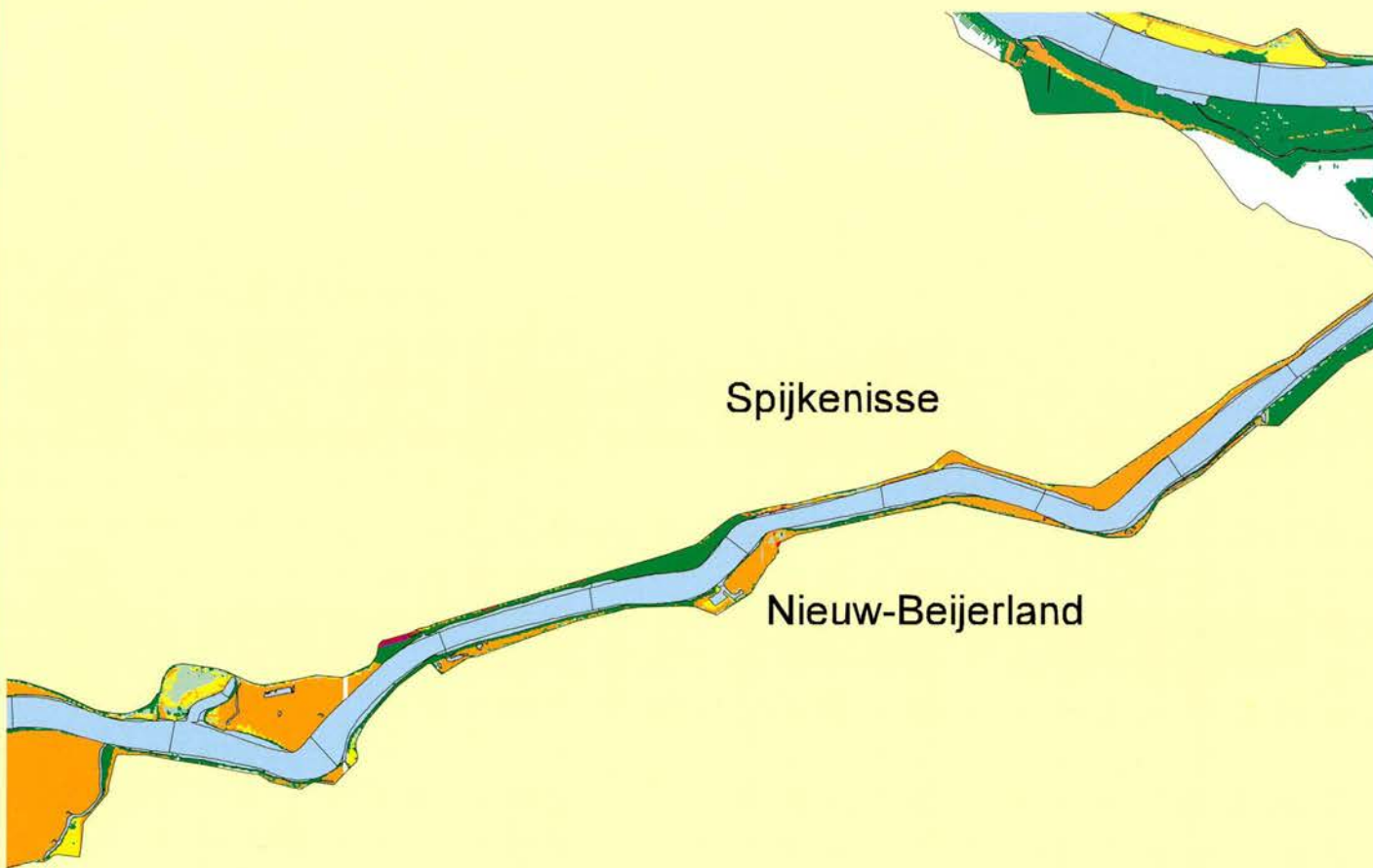




© Topografische Dienst, Emmen



Bladnr. 84




0 0.5 1 Kilometer

overstromingsrisico

Kaartnr. 37DR Spui
Ter hoogte van Nieuw-Beijerland

januari 1999

Legenda

 water

overstromingsrisico

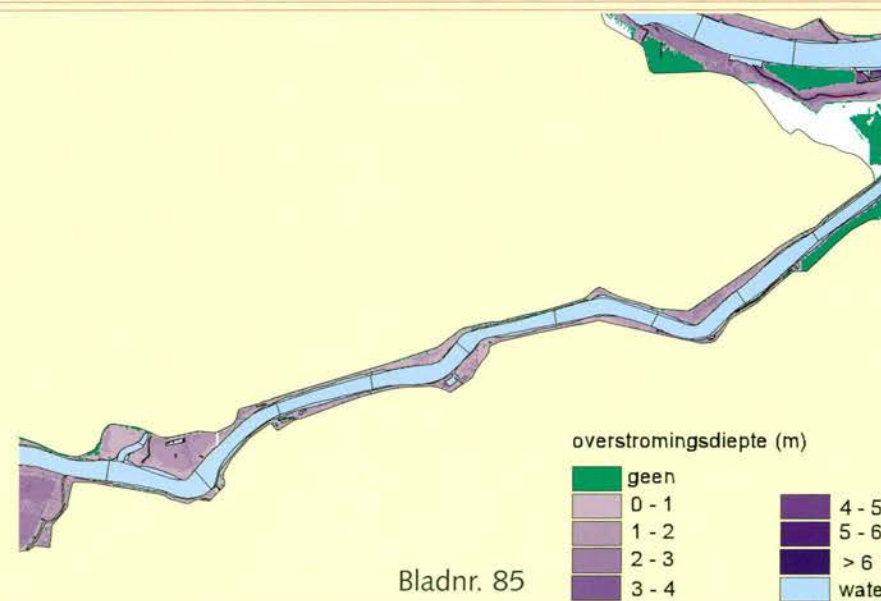
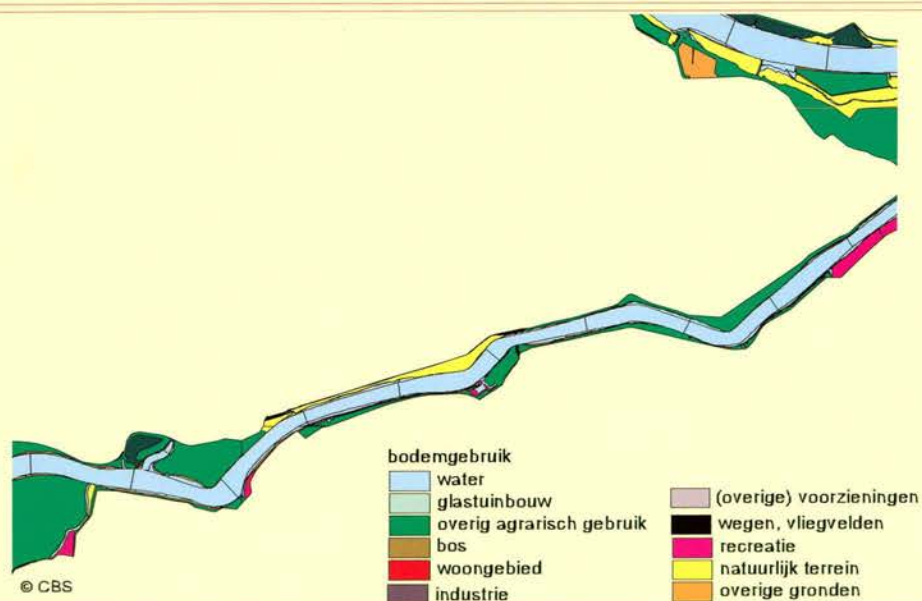
-  geen
-  uiterst gering
-  zeer gering
-  gering
-  matig
-  veel
-  geen gegevens

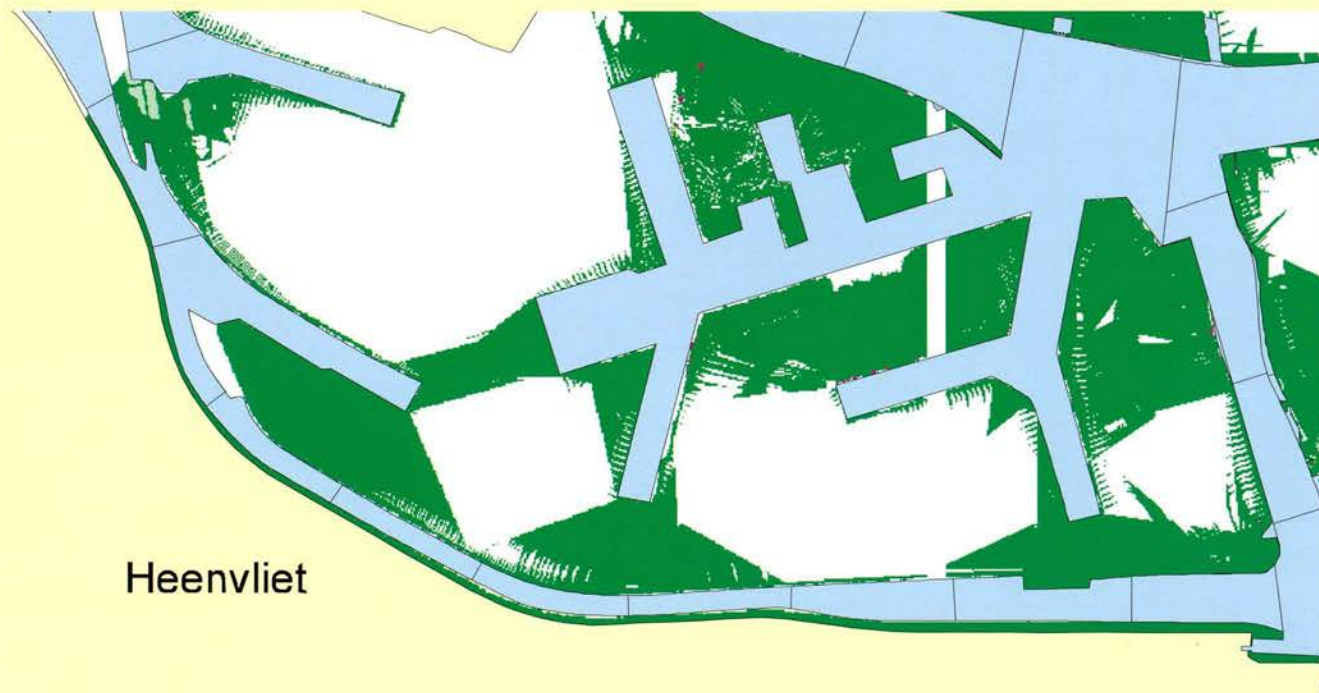


Ministerie van Verkeer en Waterstaat
Directoraat-generaal Rijkswaterstaat



© Topografische Dienst, Emmen





Heenvliet

Spijkenisse

0 0.5 1 Kilometer

Overstromingsrisico

Kaartnr. 37DZ Hartelkanaal
tussen Heenvliet en Spijkenisse

Januari 1999

 water

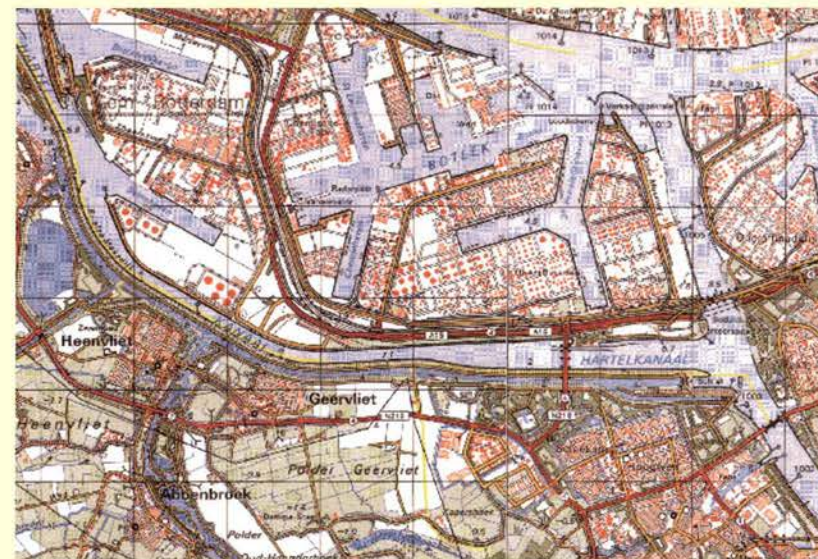
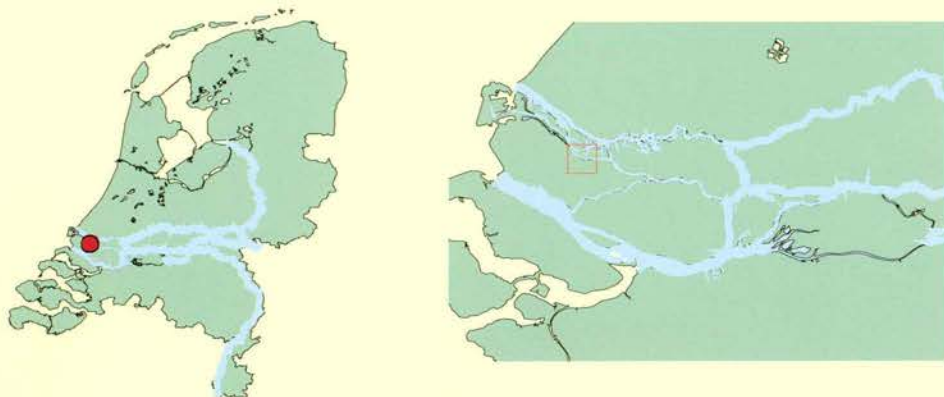
overstromingsrisico

 geen
 uiterst gering
 zeer gering
 gering
 matig
 veel
 geen gegevens

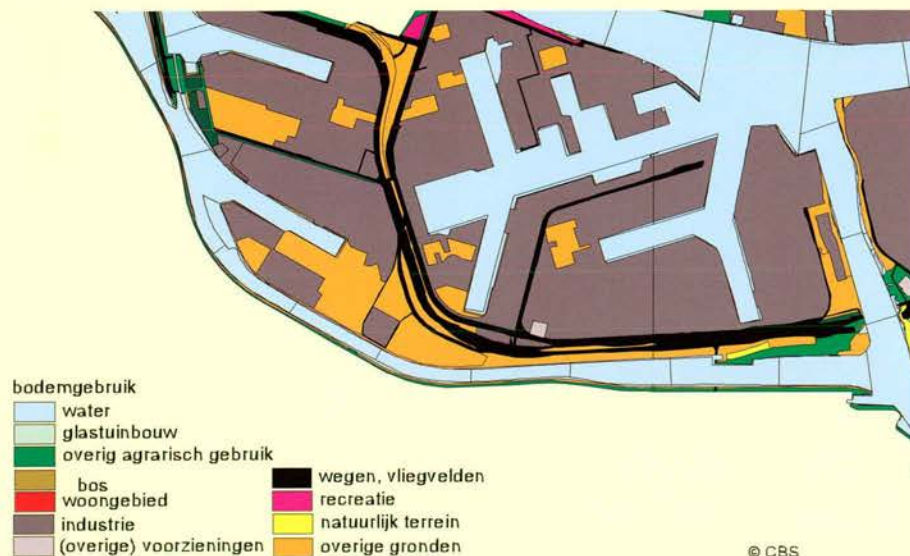


Ministerie van Verkeer en Waterstaat
Directoraat-generaal Rijkswaterstaat

Bladnr. 86



© Topografische Dienst, Emmen



© CBS



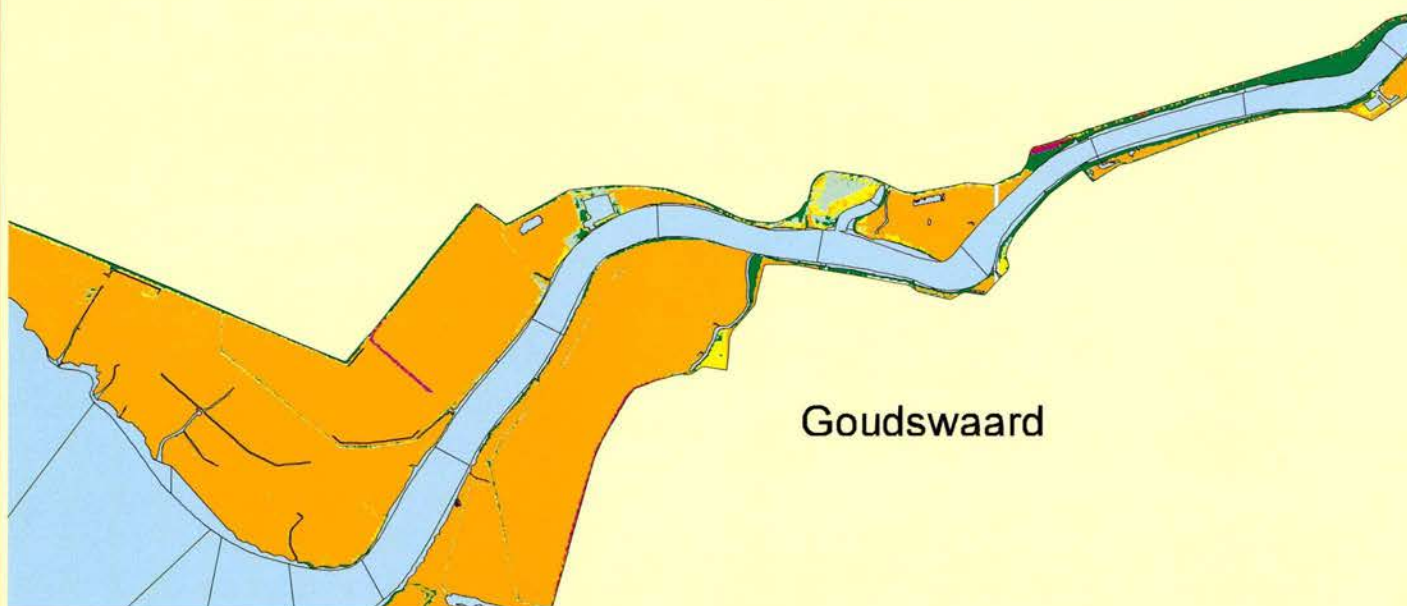
Bladnr. 86



Overstromingsrisico

Kaartnr. 43 BN Spui
Ter hoogte van Goudswaard

januari 1999



Goudswaard

Legenda

 water

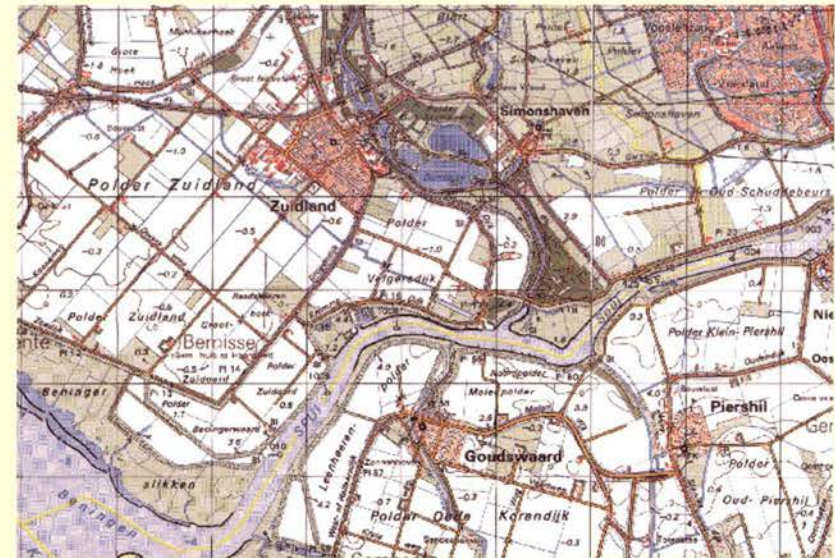
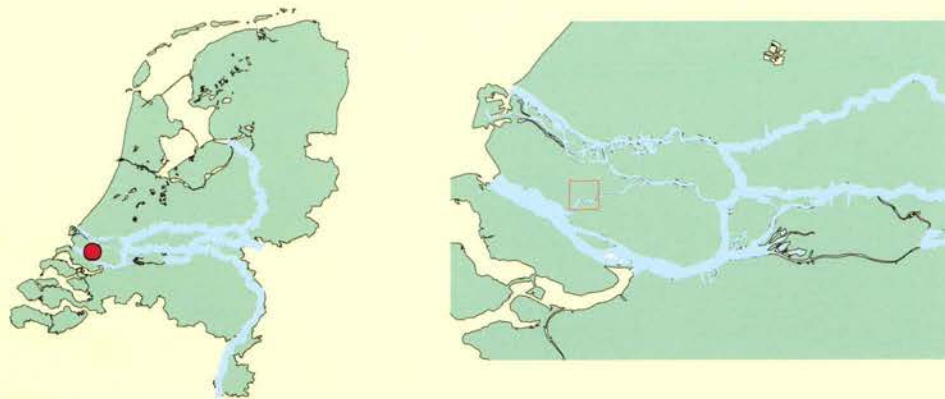
overstromingsrisico

-  geen
-  uiterst gering
-  zeer gering
-  gering
-  matig
-  veel
-  geen gegevens

0 0.5 1 Kilometer



Ministerie van Verkeer en Waterstaat
Directoraat-generaal Rijkswaterstaat



© Topografische Dienst, Emmen



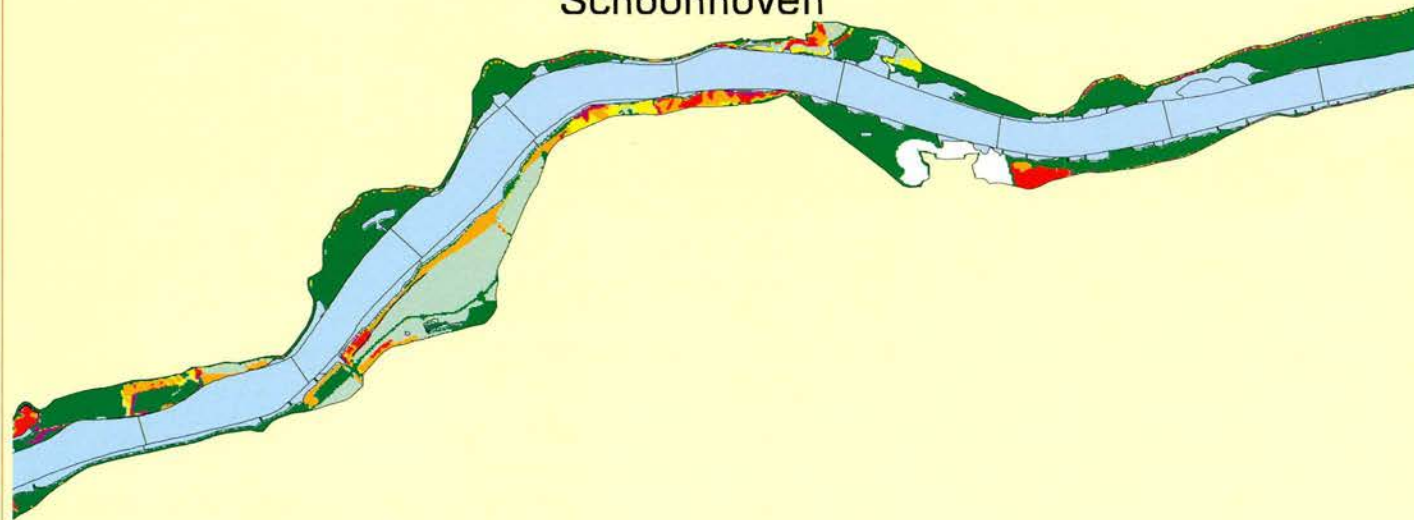
© CBS



Bladnr. 86a



Schoonhoven




0 0.5 1 Kilometer

Overstromingsrisico

Kaartnr. 38BZ Lek
Ter hoogte van Schoonhoven


januari 1998


Legenda

 water

overstromingsrisico

 geen


 uiterst gering

 zeer gering

 gering

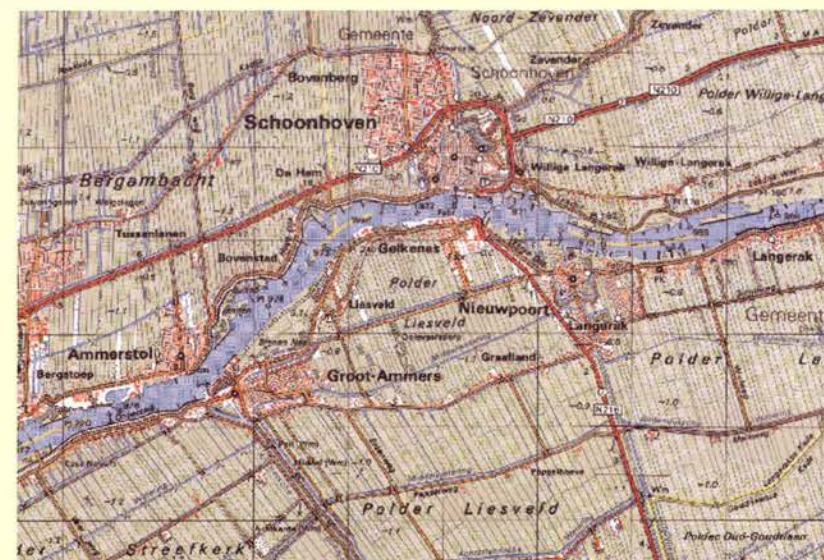
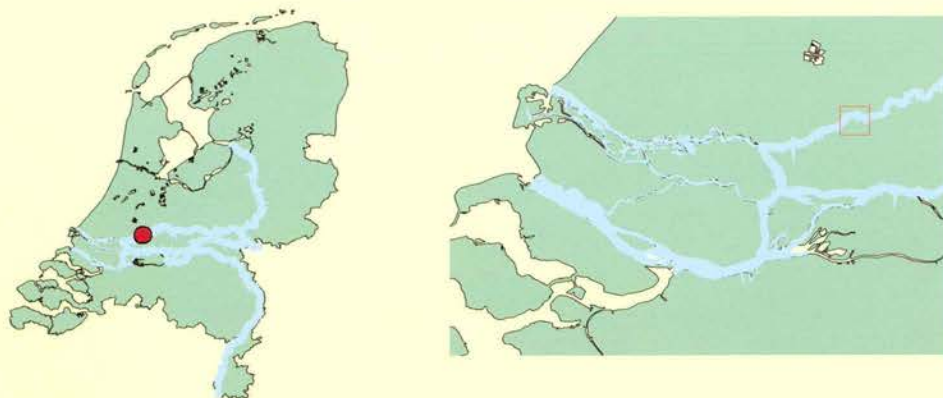
 matig

 veel

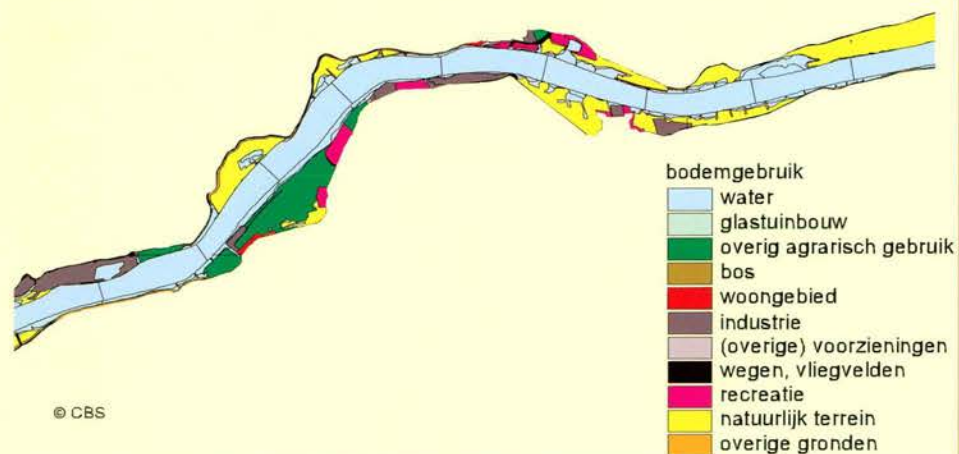
 geen gegevens



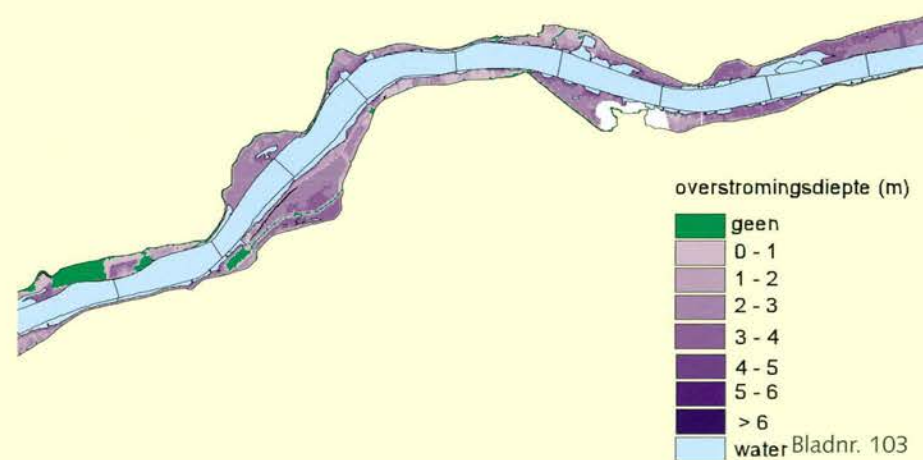
Ministerie van Verkeer en Waterstaat
Directoraat-generaal Rijkswaterstaat



© Topografische Dienst, Emmen



© CBS



Bladnr. 103



0 0.5 1 Kilometer

Overstromingsrisico

Kaartnr. 38DN Lek
Tussen Ammerstol en Streefkerk

januari 1998

Legenda

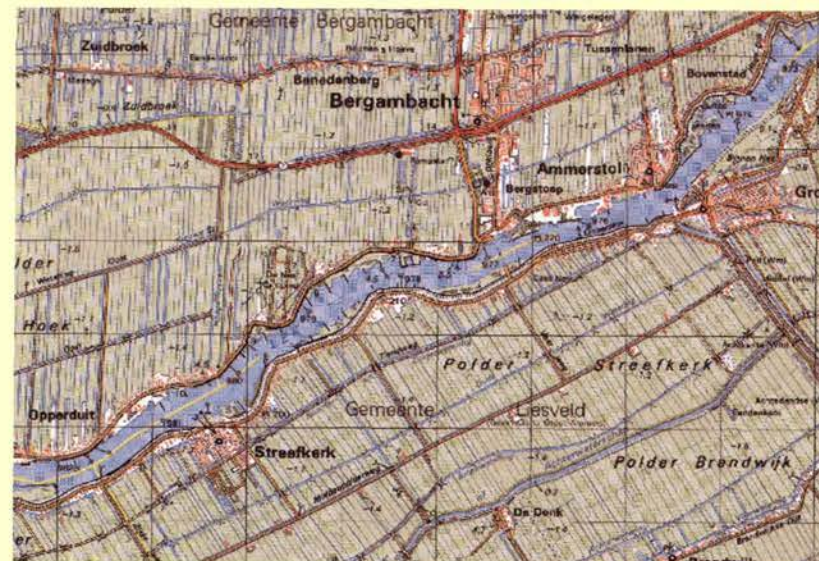
 water

overstromingsrisico

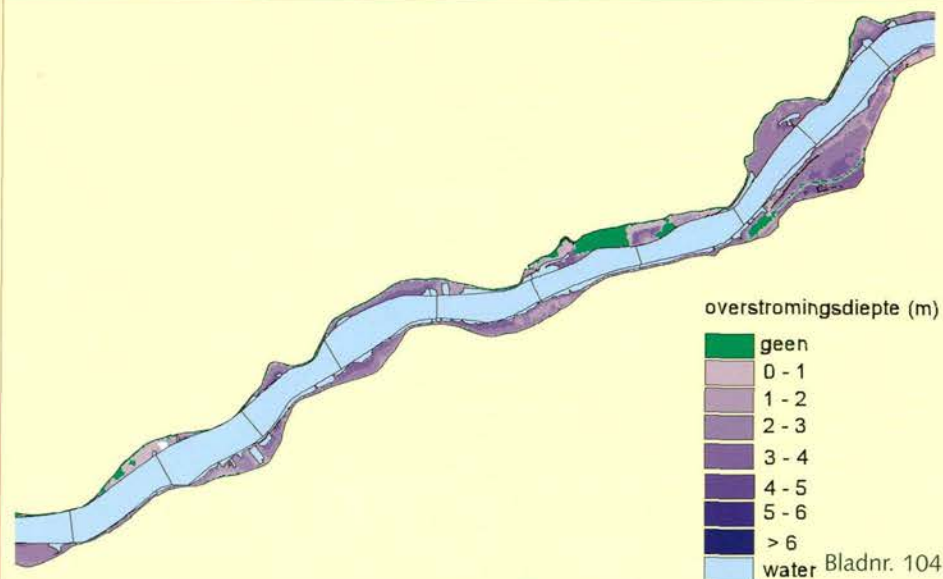
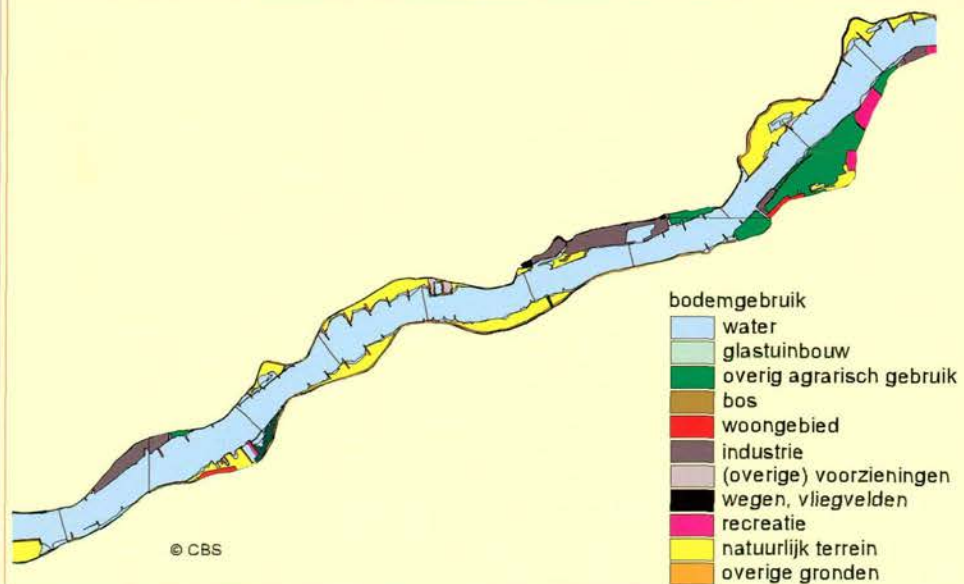
-  geen
-  uiterst gering
-  zeer gering
-  gering
-  matig
-  veel
-  geen gegevens



Ministerie van Verkeer en Waterstaat
Directoraat-generaal Rijkswaterstaat



© Topografische Dienst, Emmen

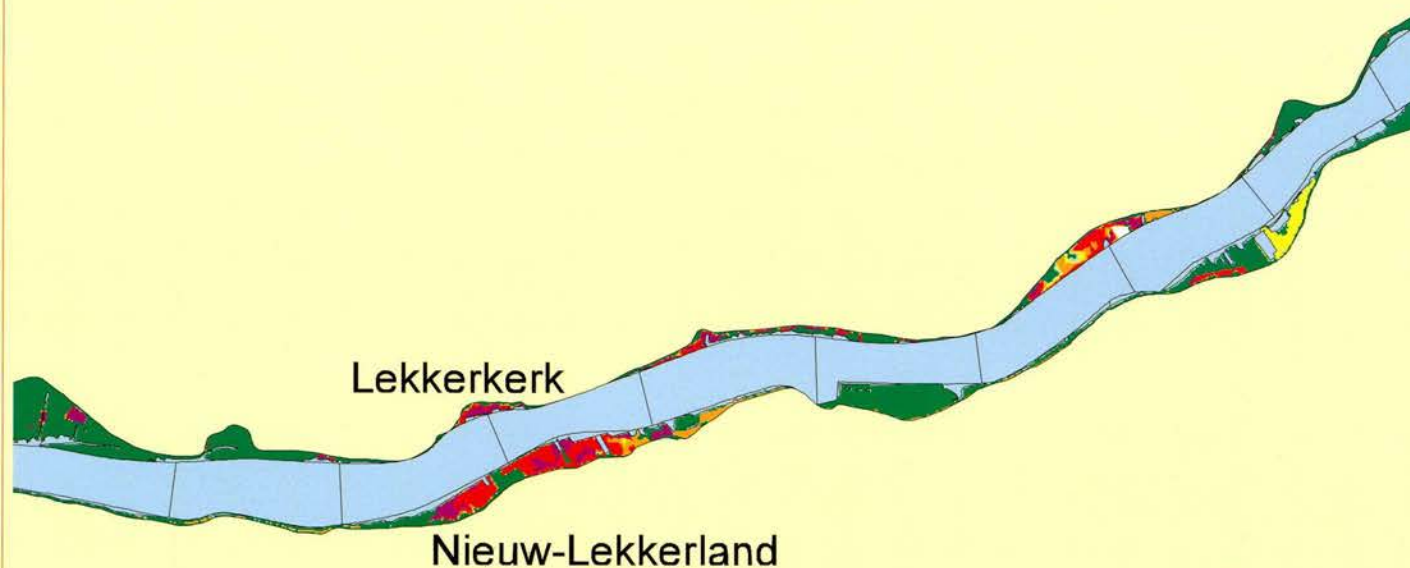





Overstromingsrisico

Kaartnr. 38CN Lek
Ter hoogte van Lekkerkerk

januari 1998



Legenda

 water

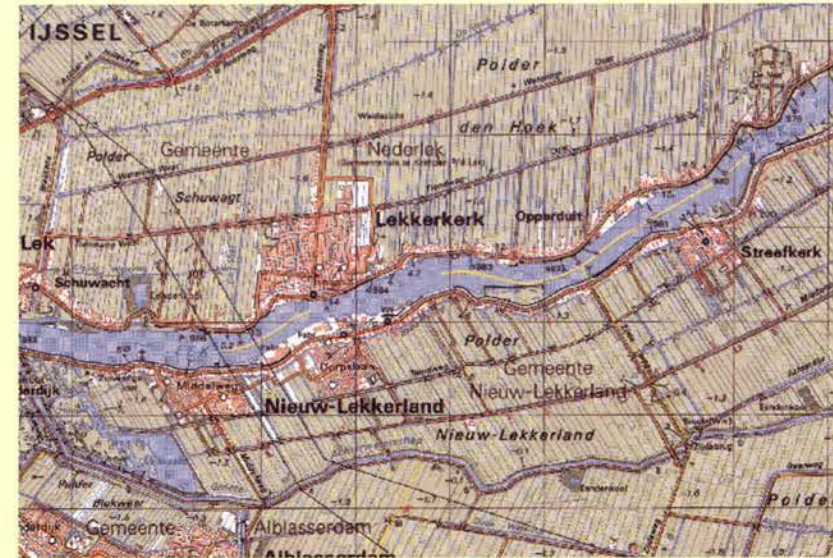
overstromingsrisico

-  geen
-  uiterst gering
-  zeer gering
-  gering
-  matig
-  veel
-  geen gegevens

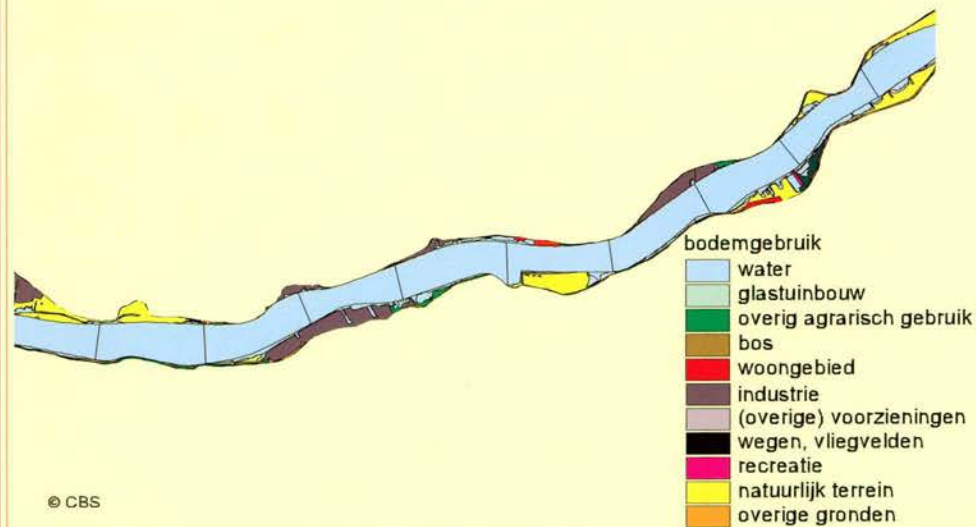
0 0.5 1 Kilometer



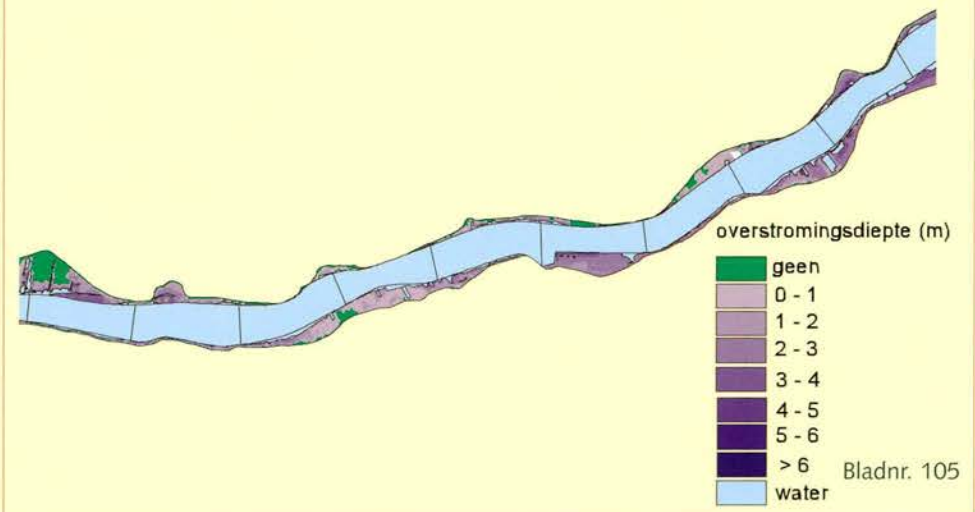

Ministerie van Verkeer en Waterstaat
Directoraat-generaal Rijkswaterstaat



© Topografische Dienst, Emmen



© CBS



Bladnr. 105

Overstromingsrisico


Kaartnr. 38CN Nieuwe Maas - Lek
ter hoogte van Krimpen a/d Lek

Januari 1999


Legenda

 water


overstromingsrisico

 geen


 uiterst gering

 zeer gering

 gering

 matig

 veel

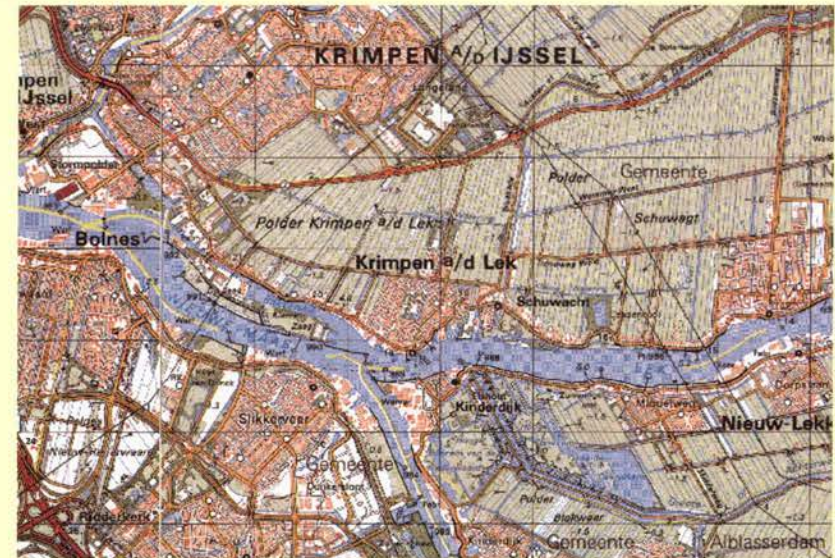
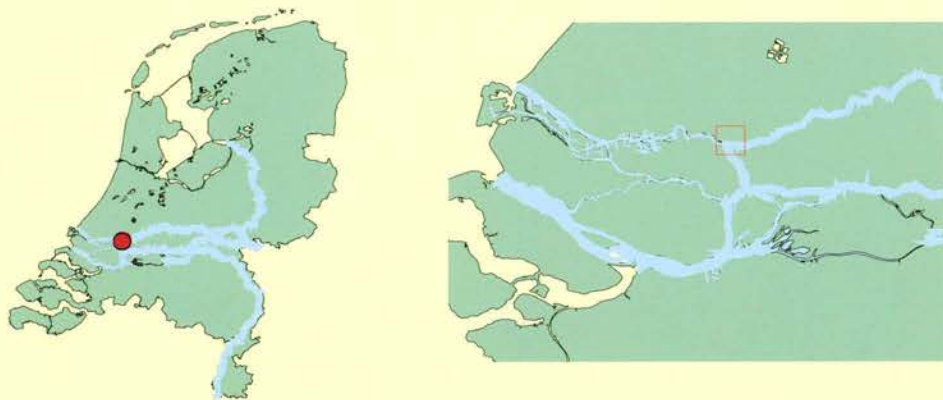
 geen gegevens



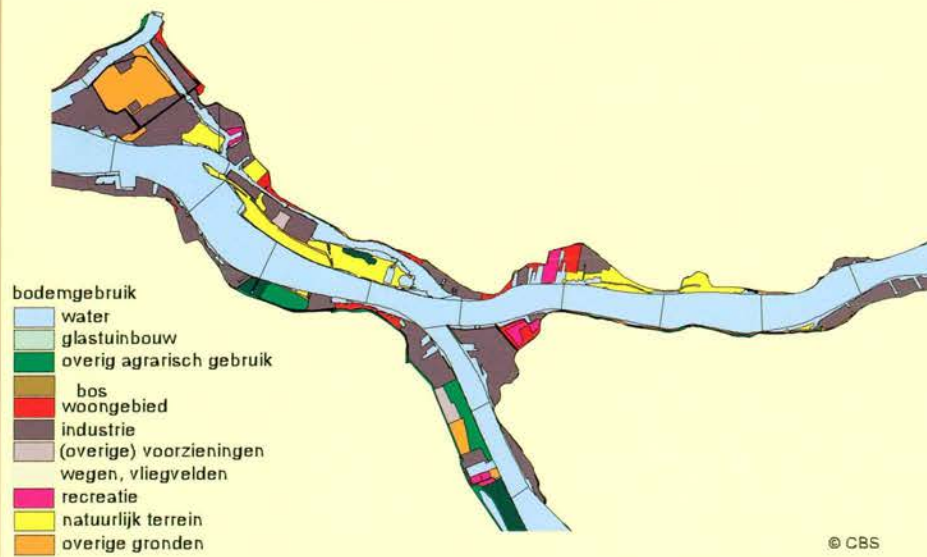
Ministerie van Verkeer en Waterstaat
Directoraat-generaal Rijkswaterstaat



0 0.5 1 Kilometer



© Topografische Dienst, Emmen



© CBS



Bladnr. 106




0 0.5 1 Kilometer

Overstromingsrisico

Kaartnr. 37HN Nieuwe Maas
ter hoogte van Krimpen a/d IJssel

Januari 1999

Legenda

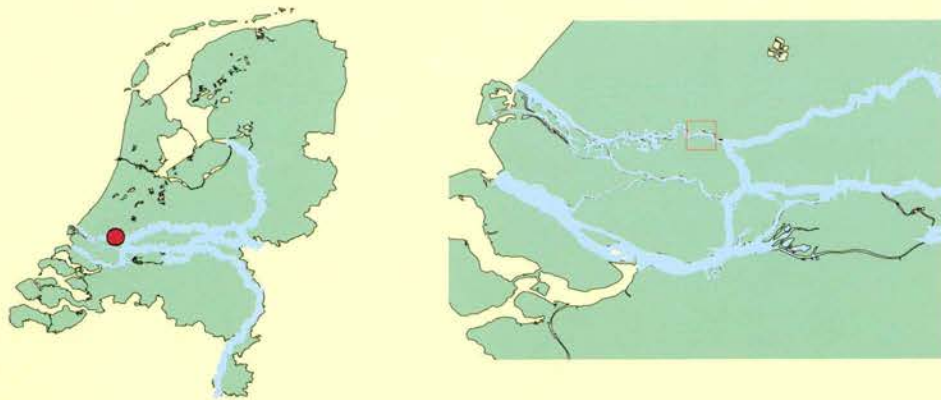
 water

overstromingsrisico

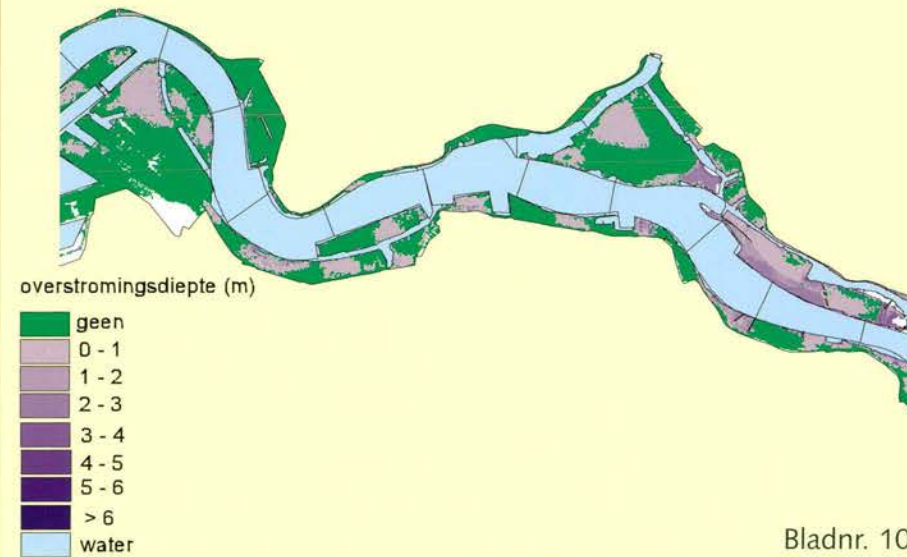
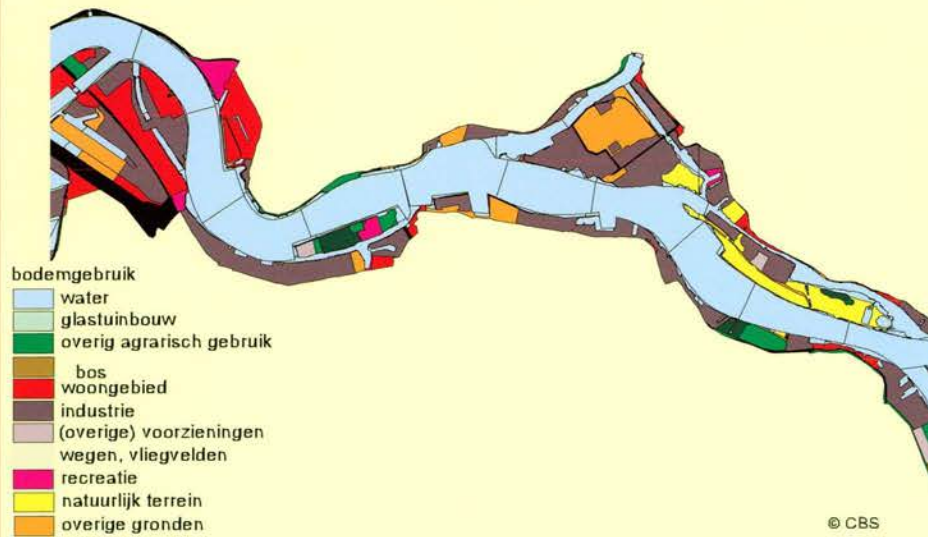
-  geen
-  uiterst gering
-  zeer gering
-  gering
-  matig
-  veel
-  geen gegevens



Ministerie van Verkeer en Waterstaat
Directoraat-generaal Rijkswaterstaat

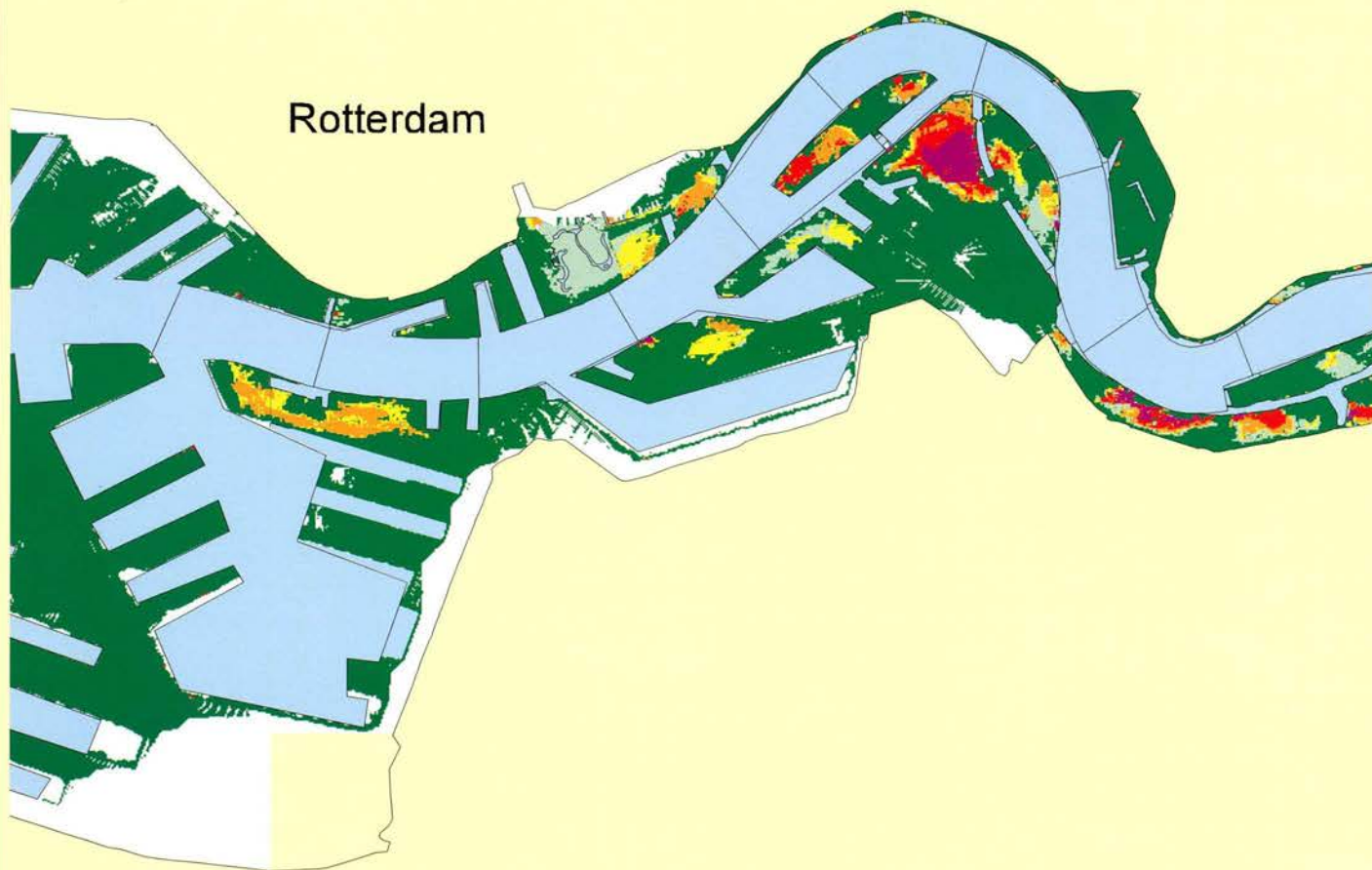


© Topografische Dienst, Emmen





Rotterdam



0 0.5 1 Kilometer

Overstromingsrisico

Kaartnr. 37HN Nieuwe Maas
ter hoogte van Rotterdam

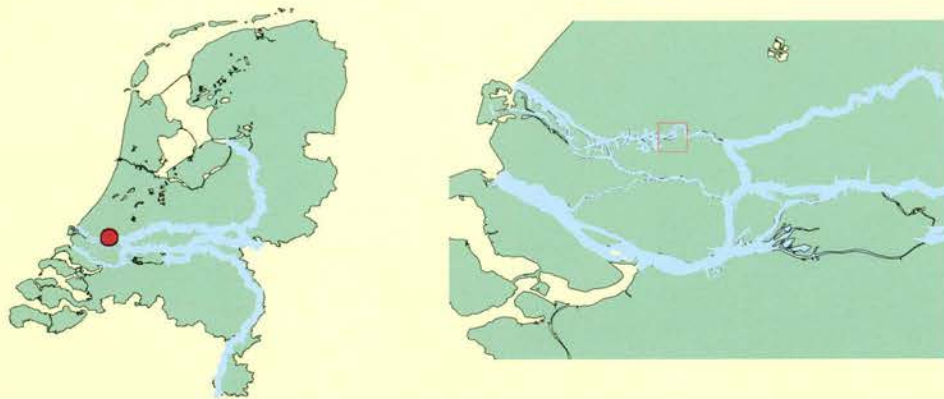
Januari 1999

Legenda

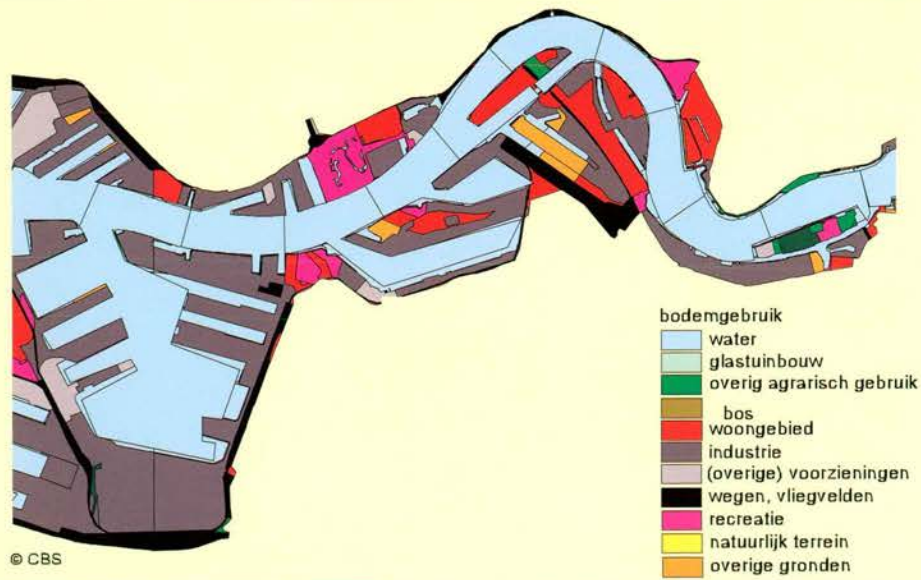
-  water
- overstromingsrisico**
-  geen
-  uiterst gering
-  zeer gering
-  gering
-  matig
-  veel
-  geen gegevens



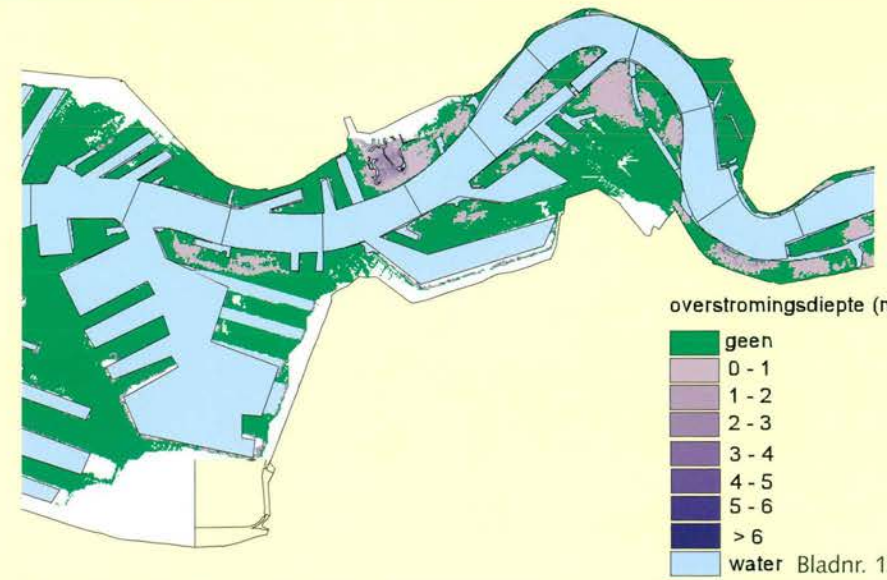
Ministerie van Verkeer en Waterstaat
Directoraat-generaal Rijkswaterstaat



© Topografische Dienst, Emmen



© CBS



Bladnr. 108




Rotterdam

Overstromingsrisico

Kaartnr. 37GN Nieuwe Maas
ter hoogte van Rotterdam


Januari 1999


Legenda

 water

overstromingsrisico

 geen


 uiterst gering

 zeer gering

 gering

 matig

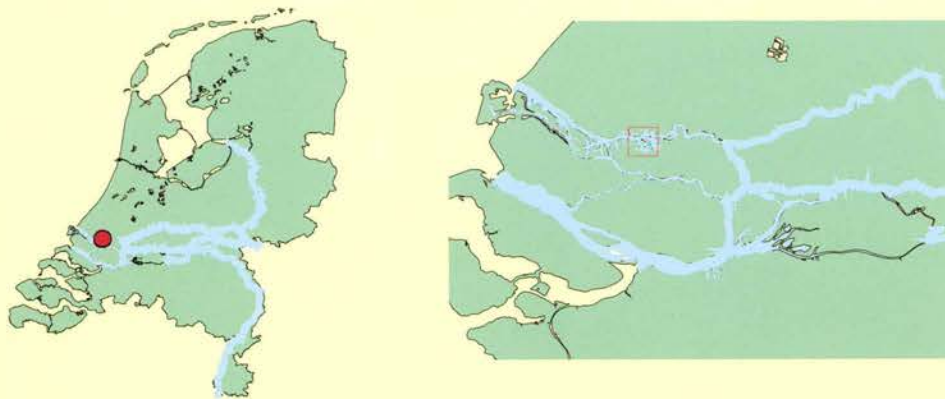
 veel

 geen gegevens

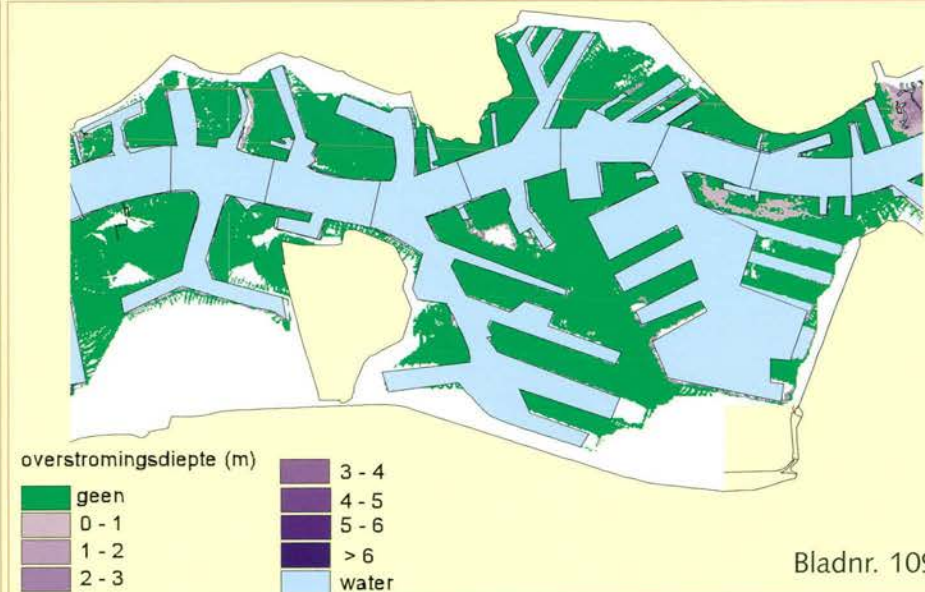
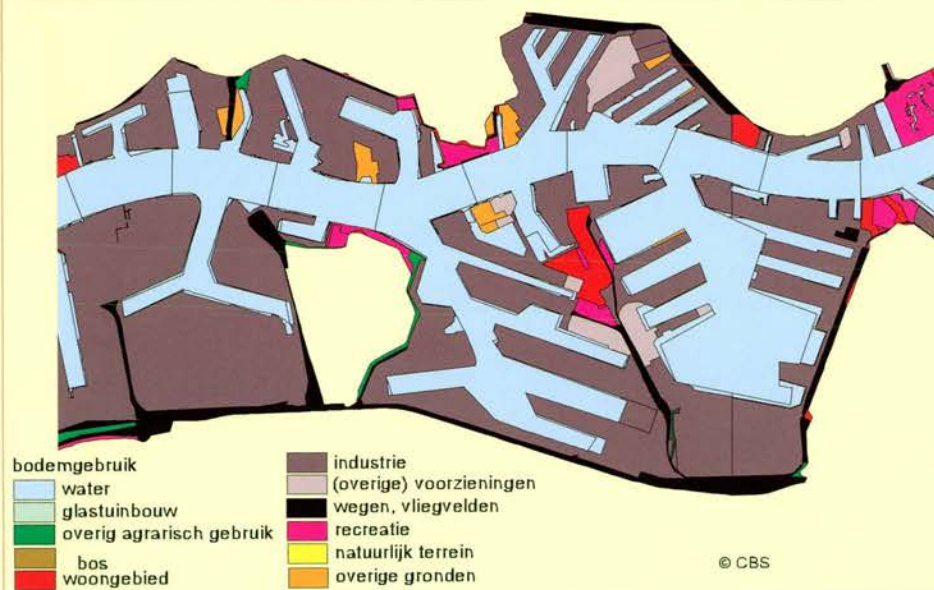
0 0.5 1 Kilometer



Ministerie van Verkeer en Waterstaat
Directoraat-generaal Rijkswaterstaat



© Topografische Dienst, Emmen



Bladnr. 109

Overstromingsrisico

Kaartnr. 37GN Nieuwe Maas
ter hoogte van Hoogvliet

Januari 1999





Legenda

 water

overstromingsrisico

 geen


 uiterst gering

 zeer gering

 gering

 matig

 veel

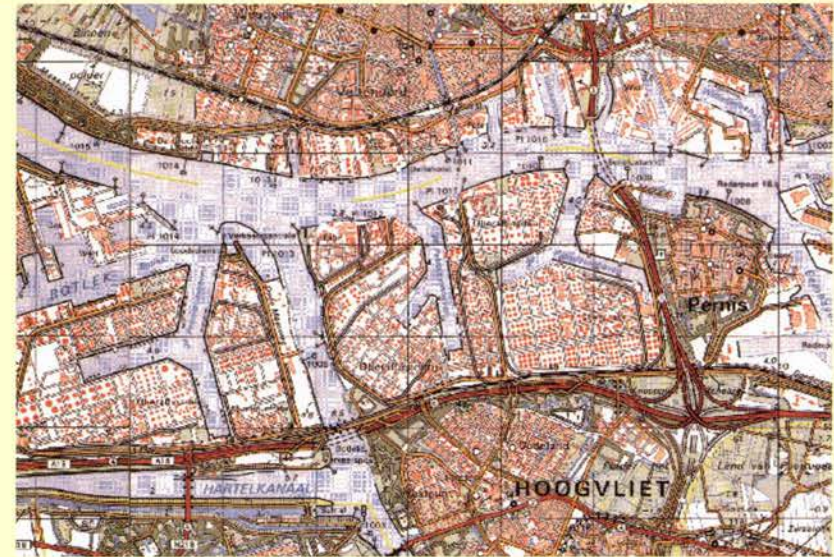
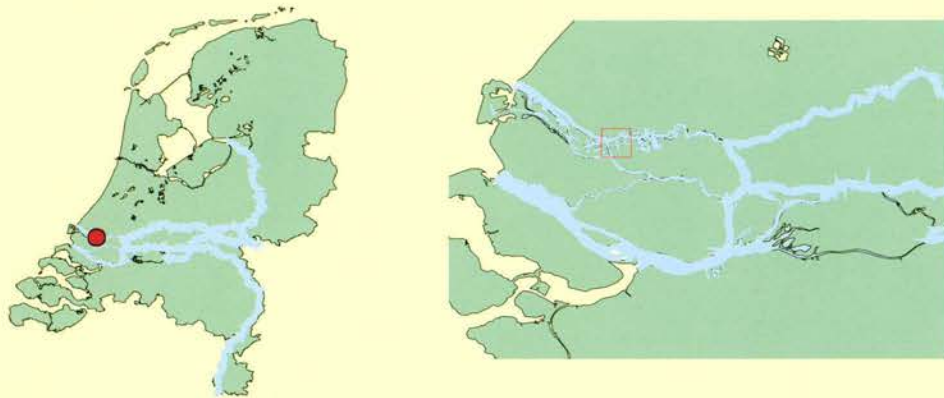
 geen gegevens



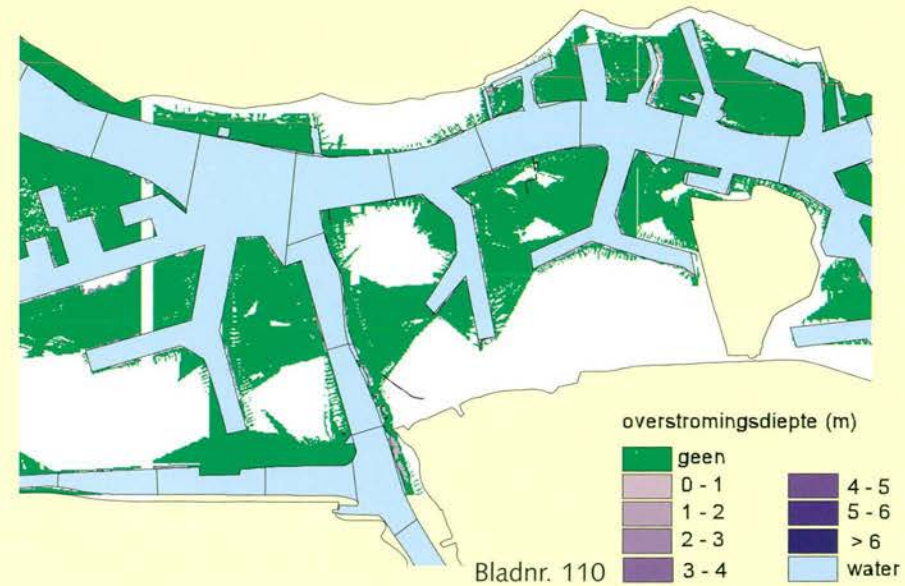
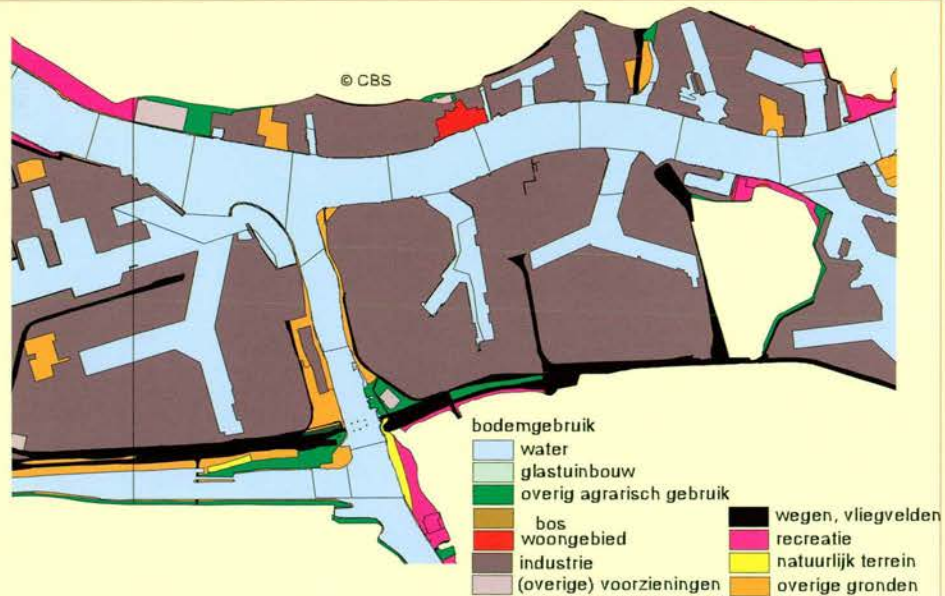
Ministerie van Verkeer en Waterstaat
Directoraat-generaal Rijkswaterstaat

0 0.5 1 Kilometer


Bladnr. 110



© Topografische Dienst, Emmen



Overstromingsrisico


Kaartnr. 37DN Nieuwe Waterweg
ter hoogte van Maassluis

Januari 1999



0 0.5 1 Kilometer

Legenda

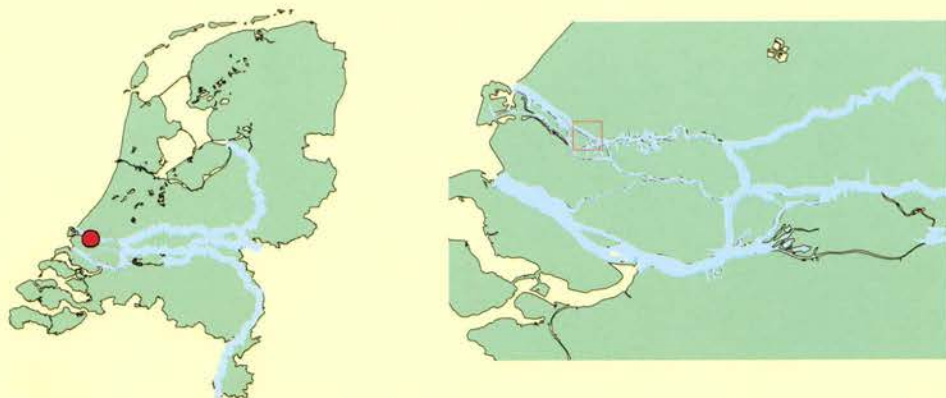
 water

overstromingsrisico

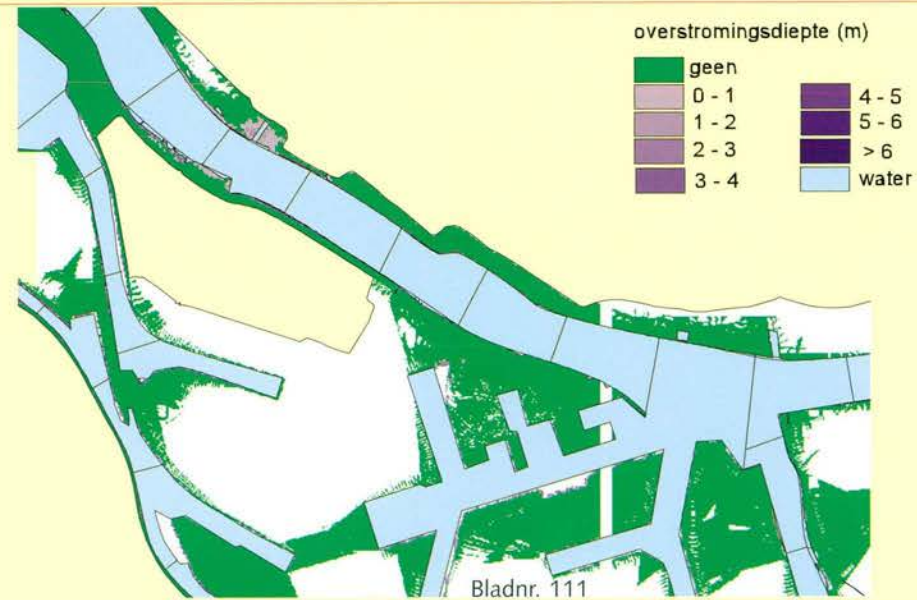
-  geen
-  uiterst gering
-  zeer gering
-  gering
-  matig
-  veel
-  geen gegevens



Ministerie van Verkeer en Waterstaat
Directoraat-generaal Rijkswaterstaat



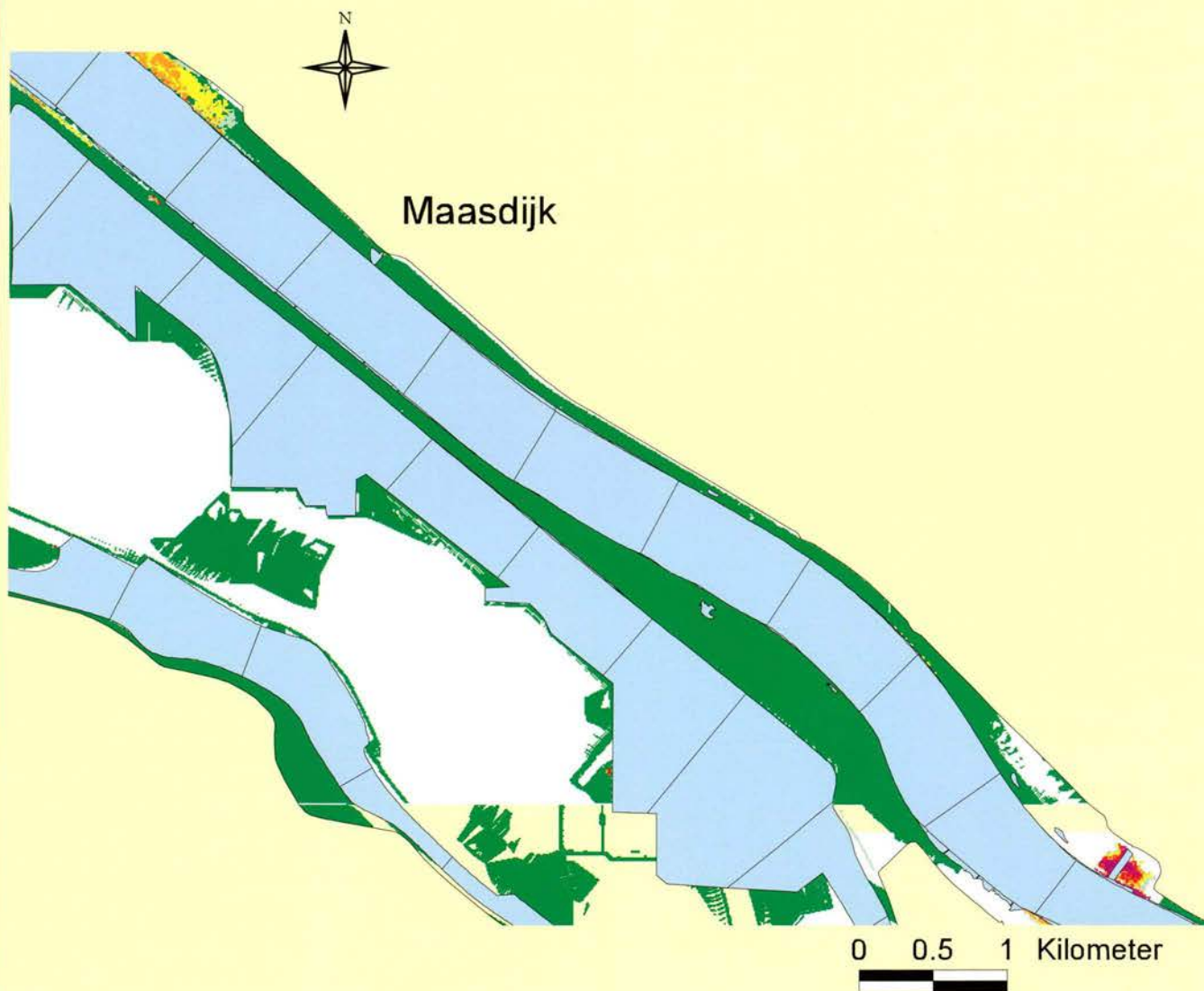
© Topografische Dienst, Emmen



Overstromingsrisico

Kaartnr. 37BZ Nieuwe Waterweg
ter hoogte van Maasdijk

Januari 1999





Legenda

 water

overstromingsrisico

 geen


 uiterst gering

 zeer gering

 gering

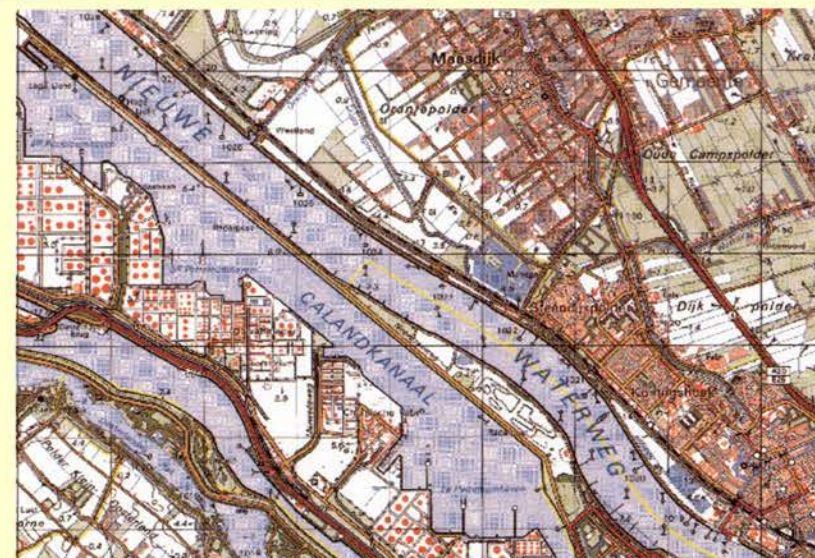
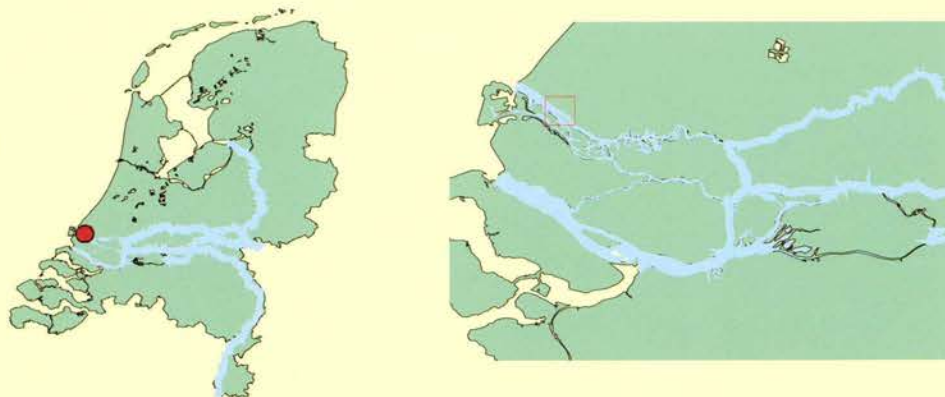
 matig

 veel

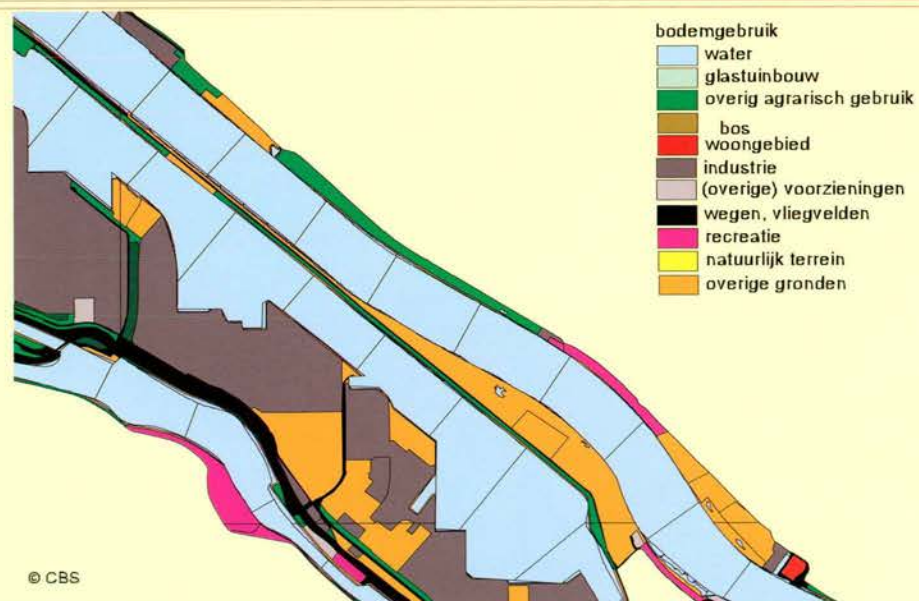
 geen gegevens



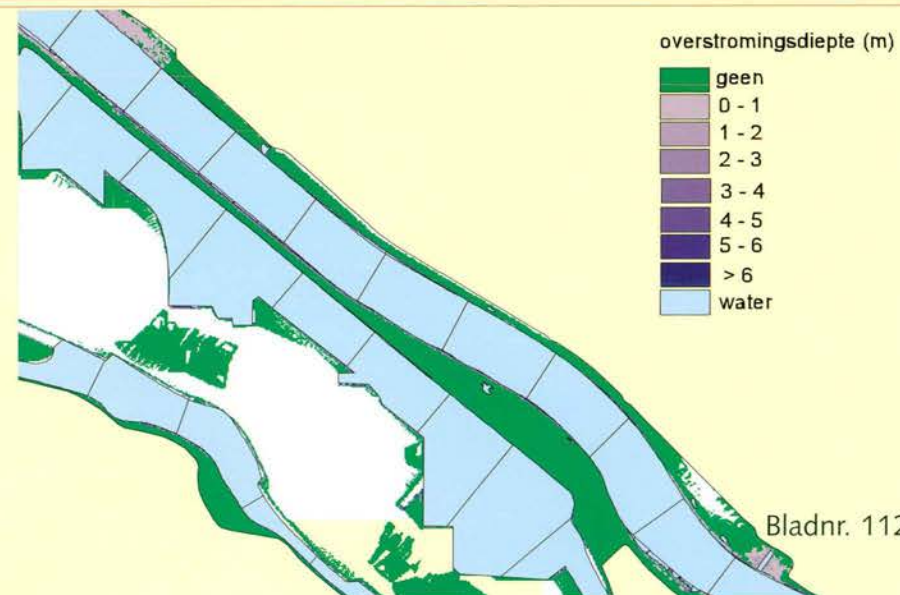
Ministerie van Verkeer en Waterstaat
Directoraat-generaal Rijkswaterstaat



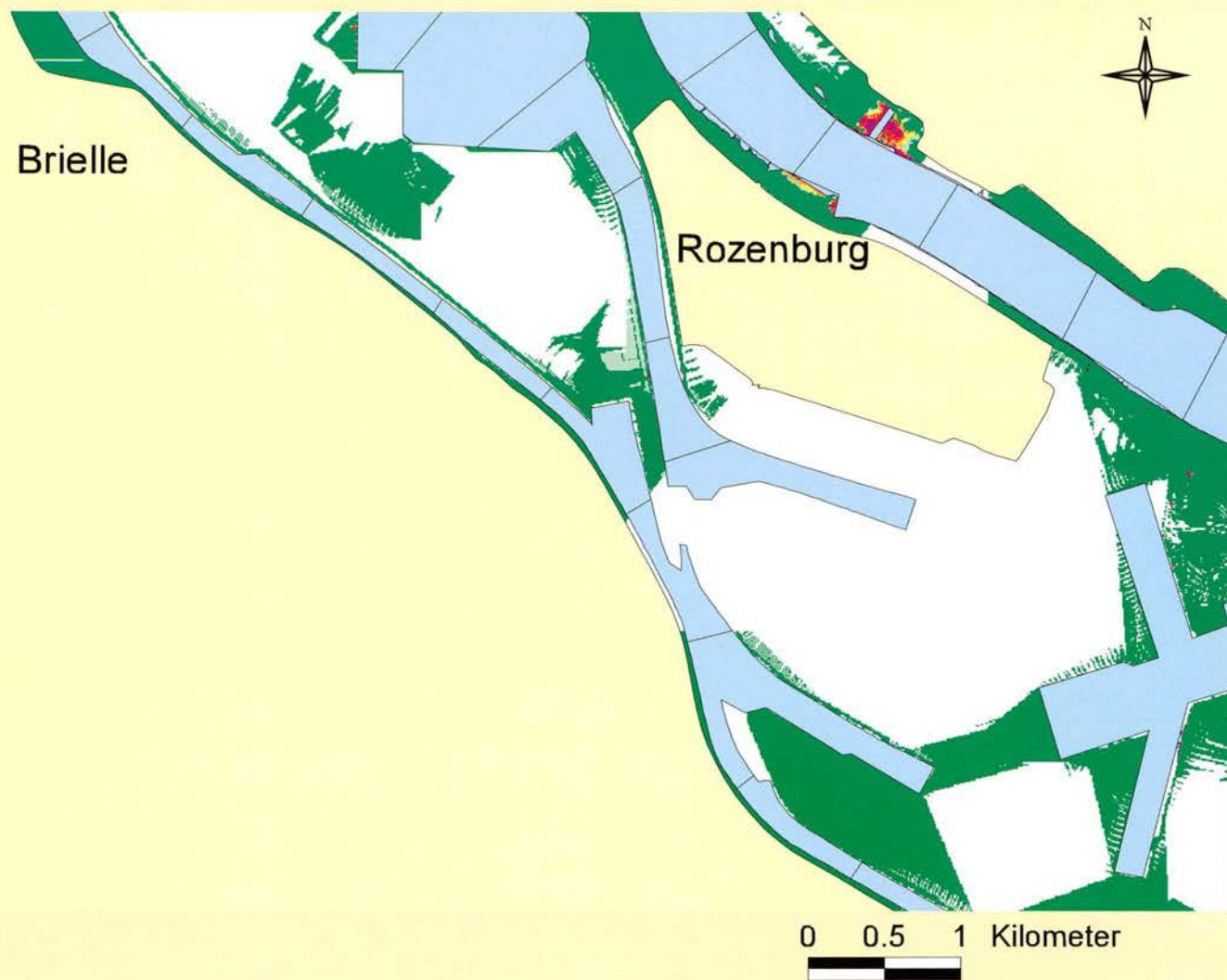
© Topografische Dienst, Emmen



© CBS



Bladnr. 112



Overstromingsrisico

Kaartnr. 37DN Brielse Meer
ter hoogte van Rozenburg

Januari 1999


Legenda

 water

overstromingsrisico

 geen


 uiterst gering

 zeer gering

 gering

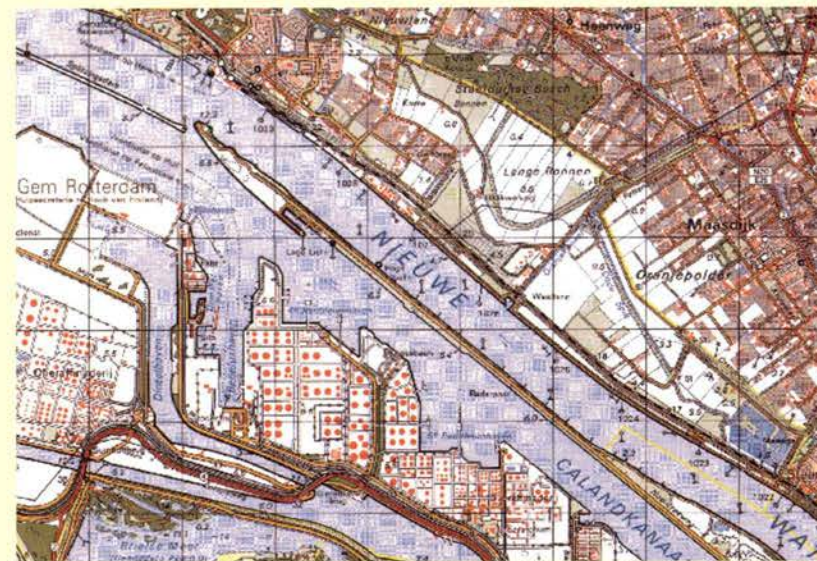
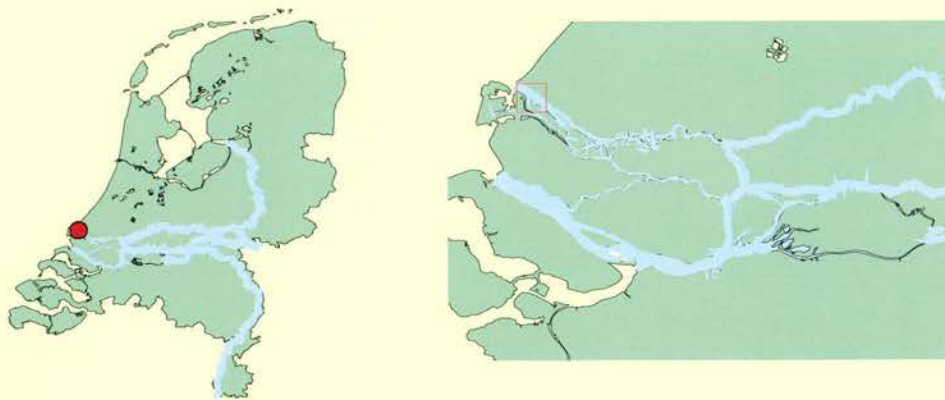
 matig

 veel

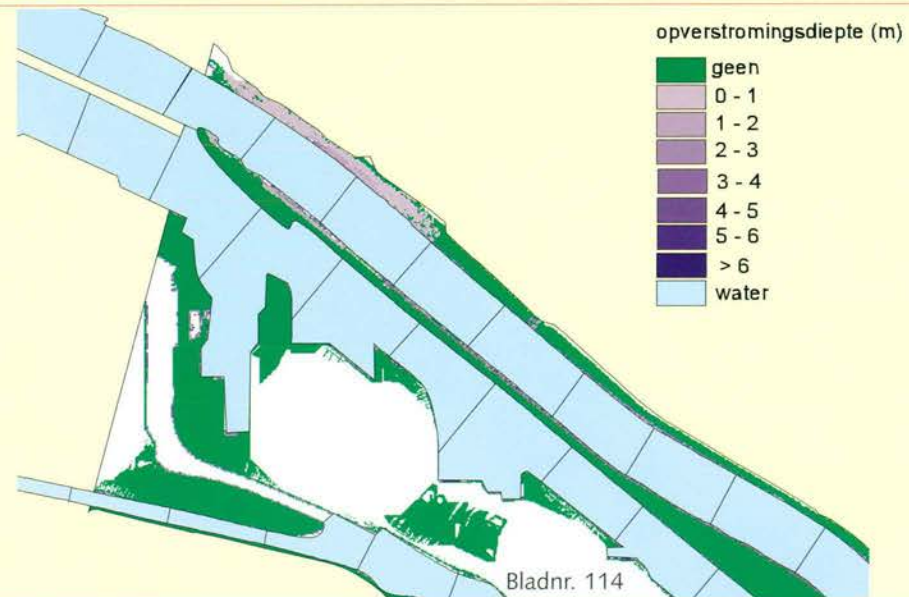
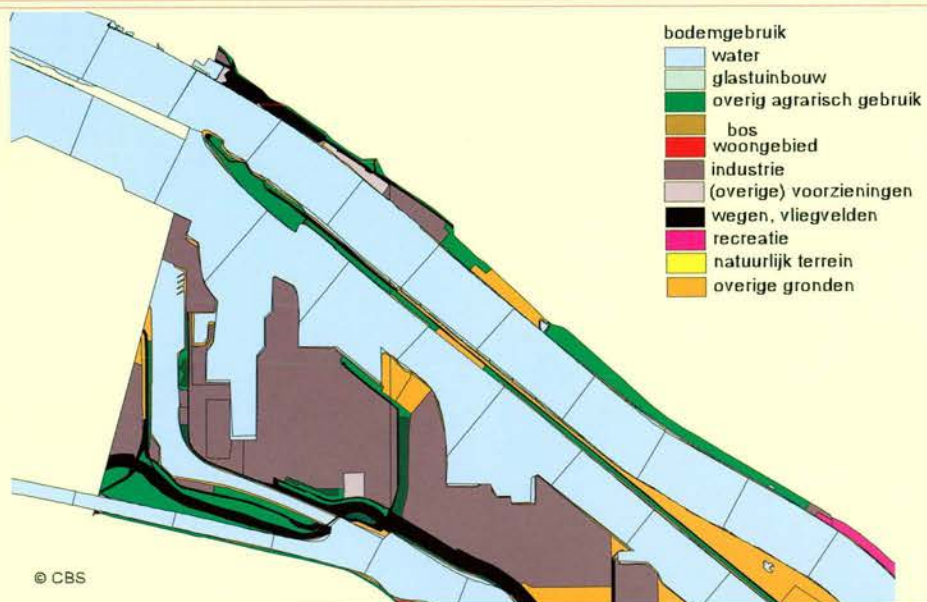
 geen gegevens

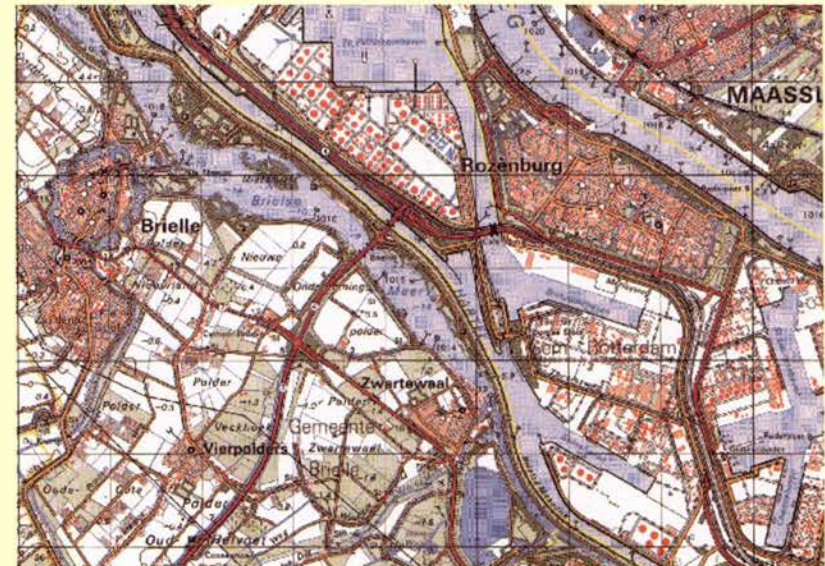
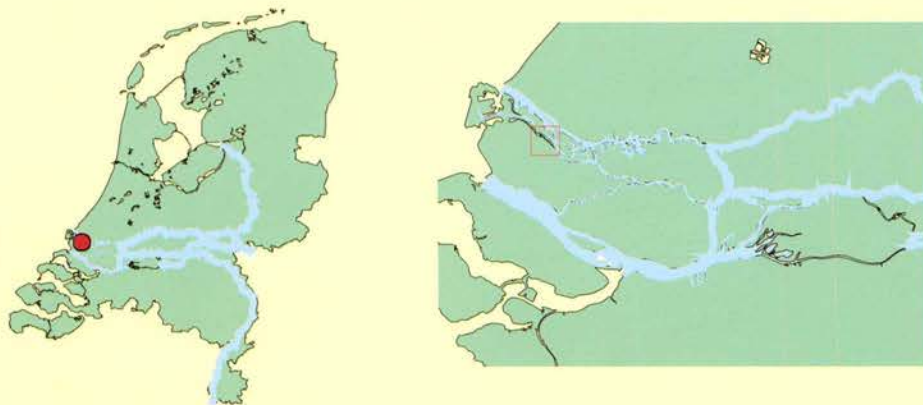


Ministerie van Verkeer en Waterstaat
Directoraat-generaal Rijkswaterstaat

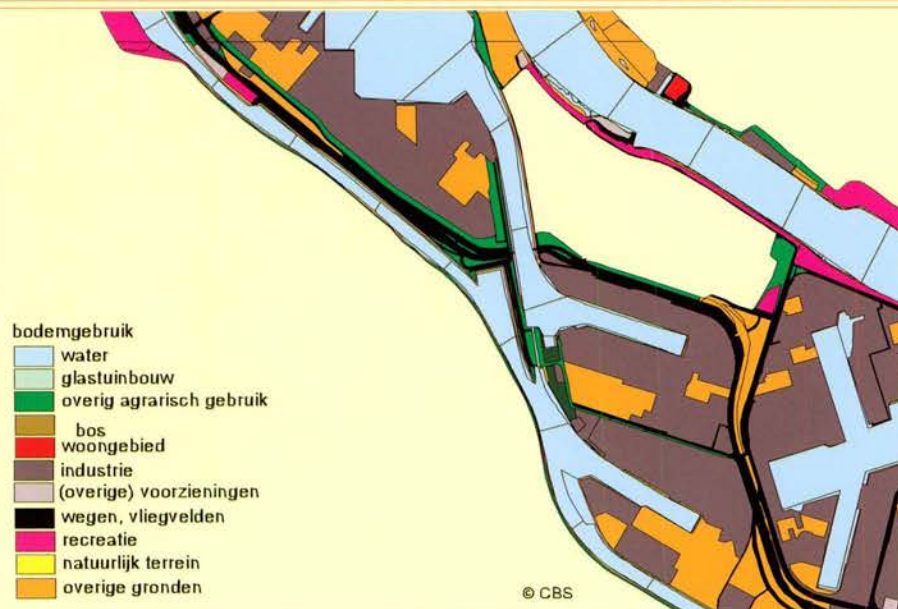


© Topografische Dienst, Emmen

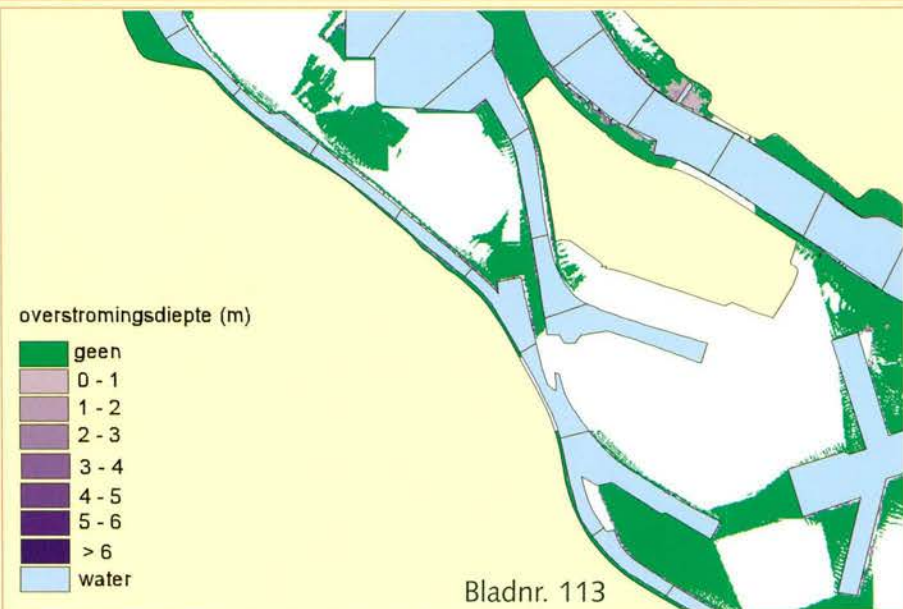




© Topografische Dienst, Emmen



© CBS

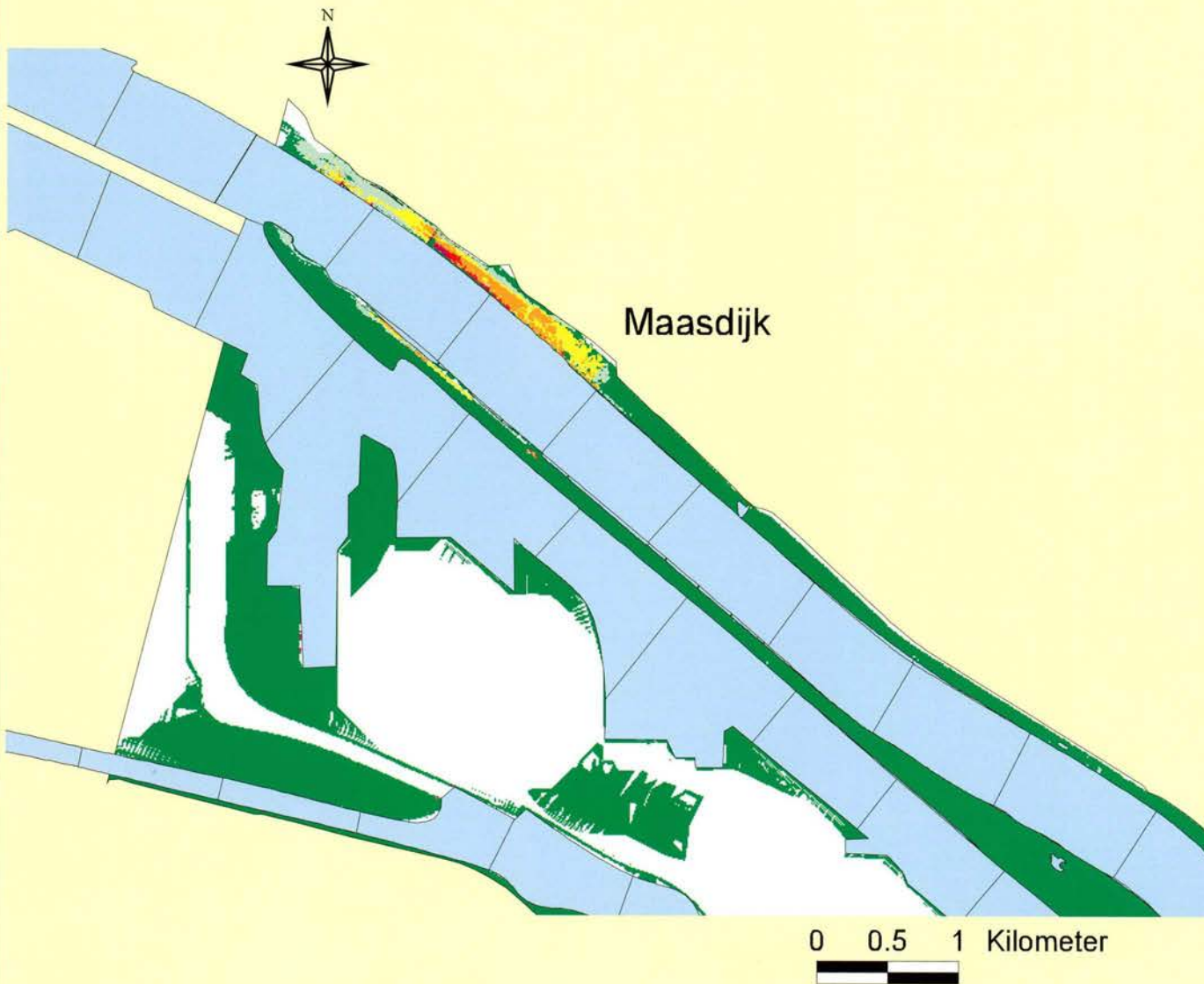


Bladnr. 113

Overstromingsrisico

Kaartnr. 37AZ Nieuwe Waterweg
ter hoogte van de Maasvlakte

Januari 1999





Legenda

 water

overstromingsrisico

 geen


 uiterst gering

 zeer gering

 gering

 matig

 veel

 geen gegevens



Ministerie van Verkeer en Waterstaat
Directoraat-generaal Rijkswaterstaat

