



Overstromingsrisico's buitendijkse gebieden

Kaartbijlage Maas



Directoraat-Generaal Rijkswaterstaat

DI 200315-2

LEESWIJZER

In juni 2000 is de rapportage van de studie "Overstromingsrisico's buitendijkse gebieden" verschenen in de vorm van een koffertje. Vanwege de omvang van die rapportage is besloten de kaartbijlagen en het hoofdrapport ook afzonderlijk uit te brengen. Het resultaat is een vijf-delig rapport bestaande uit: een hoofdrapport waarin de achtergronden, werkwijze en resultaten worden beschreven en vier kaartbijlagen. De kaartbijlagen bevatten de kaarten waarop de overstromingsrisico's in kaart zijn gebracht. Elk van de vier kaartbijlagen bestrijkt een deel van het onderzochte gebied:

- Kaartbijlage Maas.
- Kaartbijlage Rijn en Rijntakken
- Kaartbijlage Benedenrivieren
- Kaartbijlage IJsselmeergebied, kust en industriegebieden

In het hoofdrapport en in de kaartbijlagen is een overzichtskaart opgenomen waarop is aangegeven welke gebieden zijn onderzocht en in welke kaartbijlage de betreffende kaarten zijn te vinden.

De kaartenbijlagen staan niet op zichzelf. Het verdient daarom aanbeveling bij bestudering van de kaarten ook kennis te nemen van de inhoud van het hoofdrapport

TOELICHTING BIJ DE KAARTEN

In de kaarten worden de overstromingsrisico's in het buitendijks gebied aangegeven. Overstromingsrisico's zijn het product van de kans op een overstroming en de gevolgen ervan. Zo kan een groot risico bijvoorbeeld het gevolg zijn van veelvuldig overstroomd worden. Het kan ook betekenen dat het gebied weliswaar zelden overstroomd wordt, maar dat er dan wel een zeer grote schade ontstaat.

In de kaarten worden de overstromingsrisico's in de volgende categorieën onderverdeeld:

Categorie	Risicoverwachting *
Geen	0
Uiterst gering	0 – 100
Zeer gering	100 – 500
Gering	500 – 5.000
Matig	5.000 – 50.000
Veel	> 50.000

* in guldens per hectare per jaar

COLOFON

De studie naar de overstromingsrisico's in buitendijkse gebieden is uitgevoerd door de Dienst Weg- en Waterbouwkunde (DWW), het Rijksinstituut voor Kust en Zee (RIKZ) en het Rijksinstituut voor Integraal Zoetwaterbeheer en Afvalwaterwaterbehandeling (RIZA).

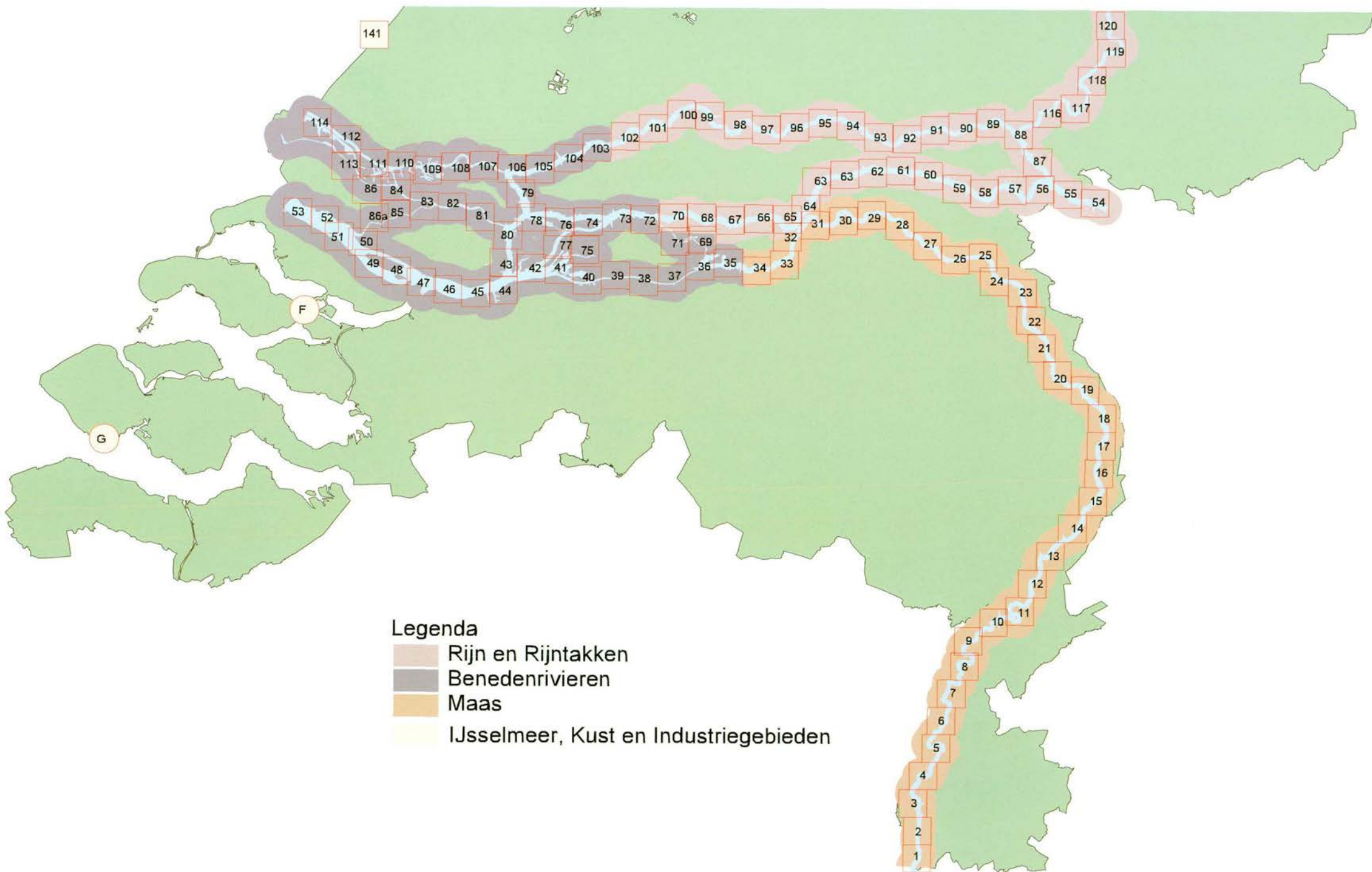
Voor nadere inlichtingen kan men zich wenden tot:
Rijkswaterstaat, Dienst Weg- en Waterbouwkunde
Postbus 5044
2600 GA DELFT

tel 015-2518437

rapportnummer: W-DWW-2000-064

Overstromingsrisico Nederland indeling kaartboeken





Overstromingsrisico - Maas





0 0.5 1 Kilometer

Overstromingsrisico

Kaartnr. 69CN Maas
Ter hoogte van Eijsden

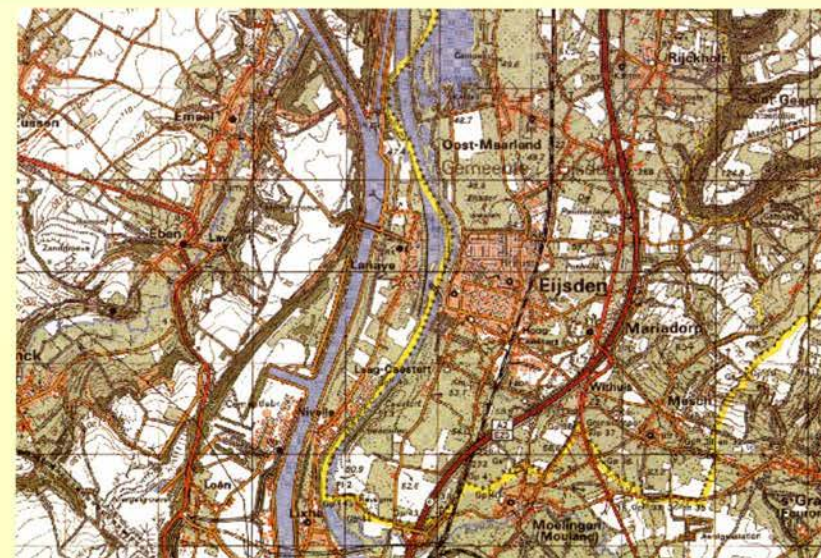
januari 1999

Legenda

- water
- overstromingsrisico
 - geen
 - uiterst gering
 - zeer gering
 - gering
 - matig
 - veel
 - geen gegevens



Ministerie van Verkeer en Waterstaat
Directoraat-generaal Rijkswaterstaat



© Topografische Dienst, Emmen

bodemgebruik

- water
- glastuinbouw
- overig agrarisch gebruik
- bos
- woongebied
- industrie
- (overige) voorzieningen
- wegen, vliegvelden
- recreatie
- natuurlijk terrein
- overige gronden



© CBS

overstromingsdiepte (m)

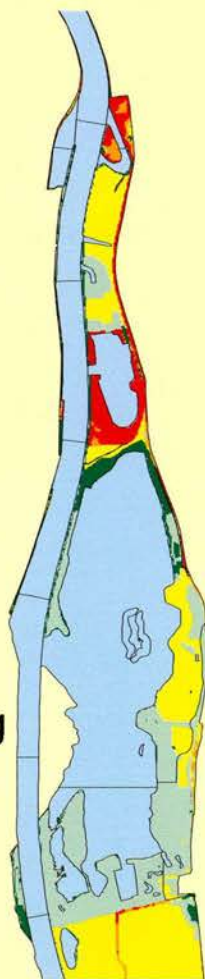
- geen
- 0 - 1
- 1 - 2
- 2 - 3
- 3 - 4
- 4 - 5
- 5 - 6
- > 6
- water



Bladnr. 1



St. Pietersberg




0 0.5 1 Kilometer

Overstromingsrisico

Kaartnr. 69AZ - 69CN Maas
Ter hoogte van de St. Pietersberg


januari 1999


Legenda

 water

overstromingsrisico

 geen


 uiterst gering

 zeer gering

 gering

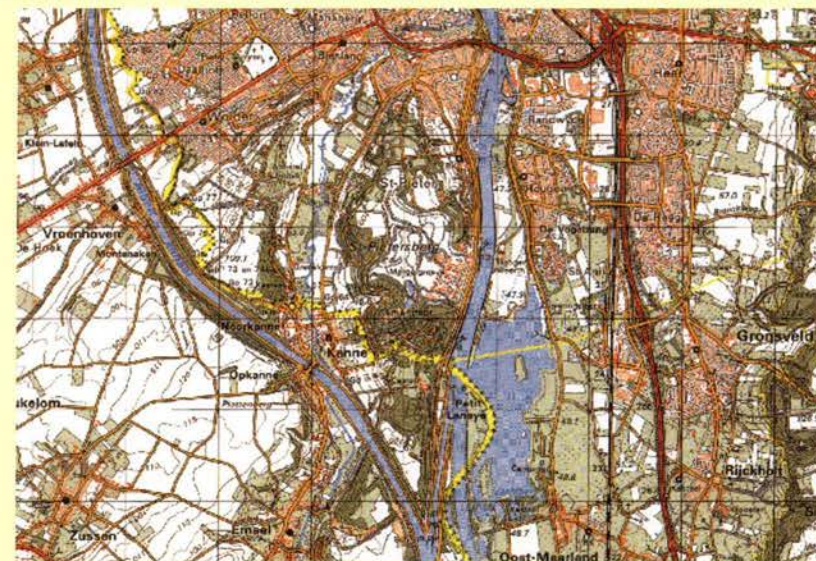
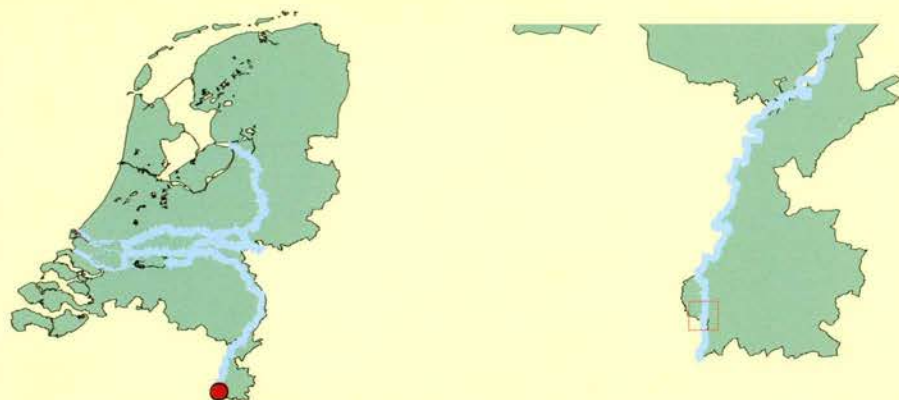
 matig

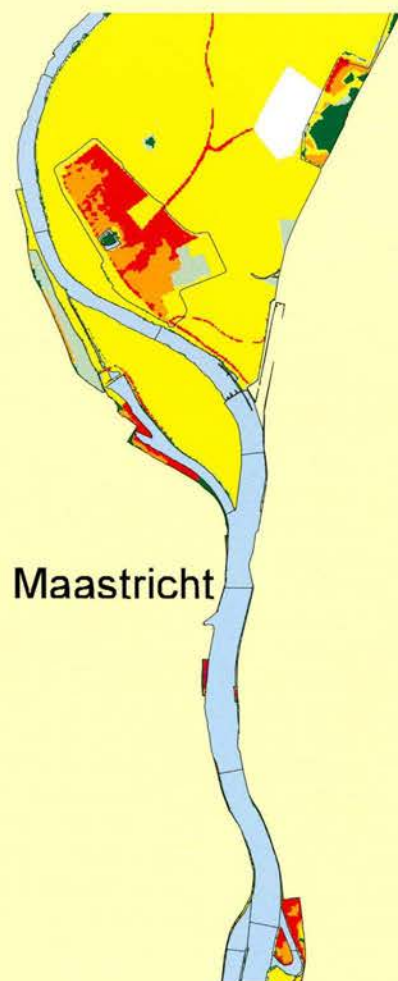
 veel

 geen gegevens



Ministerie van Verkeer en Waterstaat
Directoraat-generaal Rijkswaterstaat





0 0.5 1 Kilometer

Overstromingsrisico

Kaartnr. 69AN - 69AZ Maas
Ter hoogte van Maastricht

januari 1999


Legenda

 water

overstromingsrisico

 geen


 uiterst gering

 zeer gering

 gering

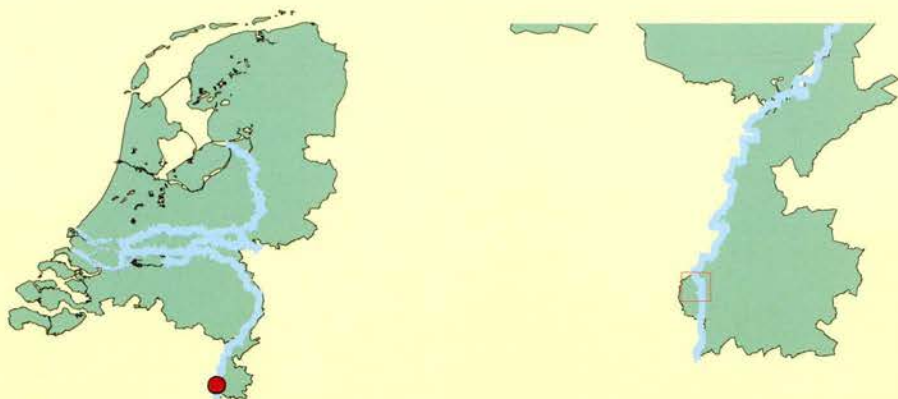
 matig

 veel

 geen gegevens

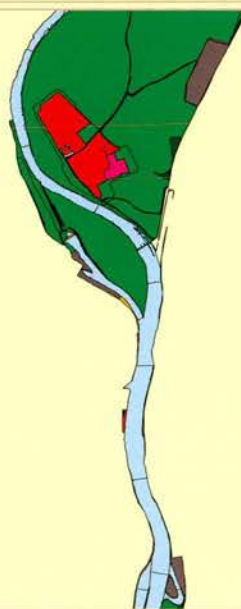


Ministerie van Verkeer en Waterstaat
Directoraat-generaal Rijkswaterstaat



© Topografische Dienst, Emmen

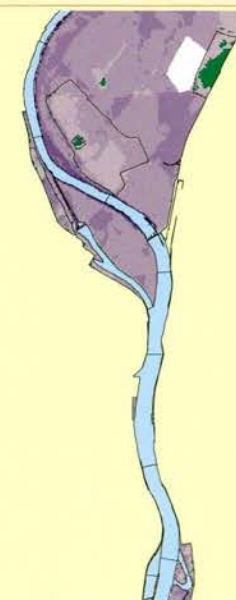
- bodemgebruik**
- water
 - glastuinbouw
 - overig agrarisch gebruik
 - bos
 - woongebied
 - industrie
 - (overige) voorzieningen
wegen, vliegvelden
 - recreatie
 - natuurlijk terrein
 - overige gronden



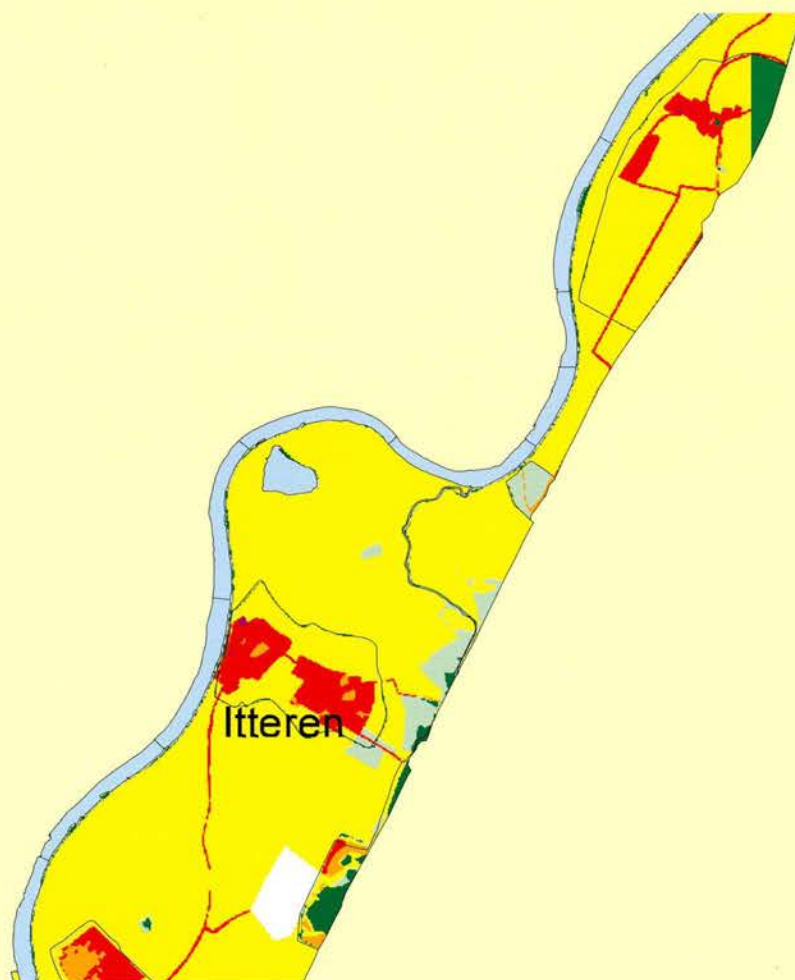
© CBS

- overstromingsdiepte (m)**

- geen
- 0 - 1
- 1 - 2
- 2 - 3
- 3 - 4
- 4 - 5
- 5 - 6
- > 6
- water



Bladnr. 3



Overstromingsrisico

Kaartnr. 68CZ - 69AN Maas
Ter hoogte van Itteren

januari 1999

Legenda

- water
- overstromingsrisico
- geen
 - uiterst gering
 - zeer gering
 - gering
 - matig
 - veel
 - geen gegevens



Ministerie van Verkeer en Waterstaat
Directoraat-generaal Rijkswaterstaat

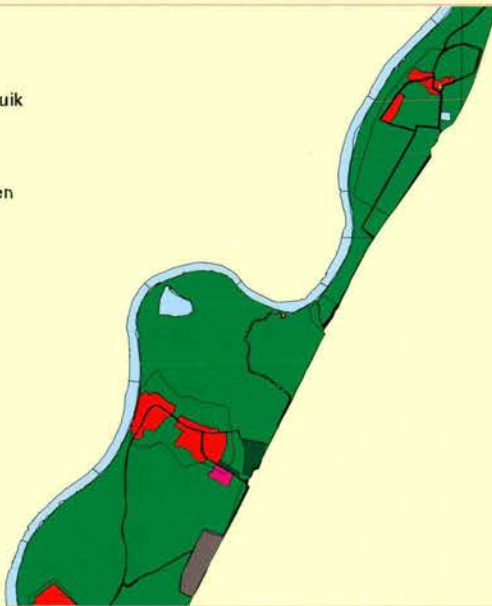
0 0.5 1 Kilometer



© Topografische Dienst, Emmen

bodemgebruik

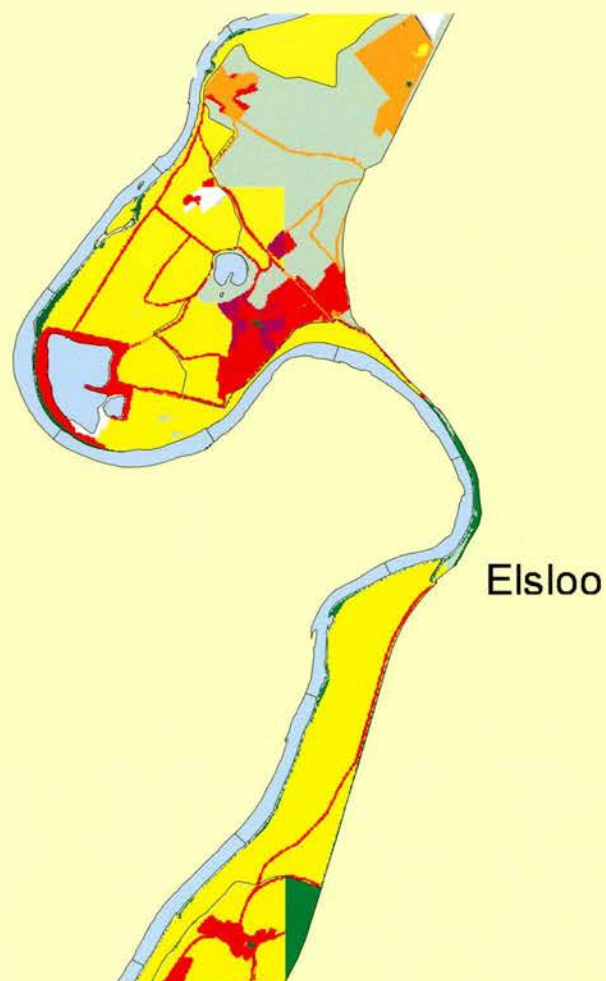
- water
- glastuinbouw
- overig agrarisch gebruik
- bos
- woongebied
- industrie
- (overige) voorzieningen
wegen, vliegvelden
- recreatie
- natuurlijk terrein
- overige gronden



overstromingsdiepte (m)

- geen
- 0 - 1
- 1 - 2
- 2 - 3
- 3 - 4
- 4 - 5
- 5 - 6
- > 6
- water






0 0.5 1 Kilometer

Overstromingsrisico

Kaartnr. 68CZ - 68DZ Maas
Ter hoogte van Elsloo


januari 1999

Legenda

 water

overstromingsrisico

 geen


 uiterst gering

 zeer gering

 gering

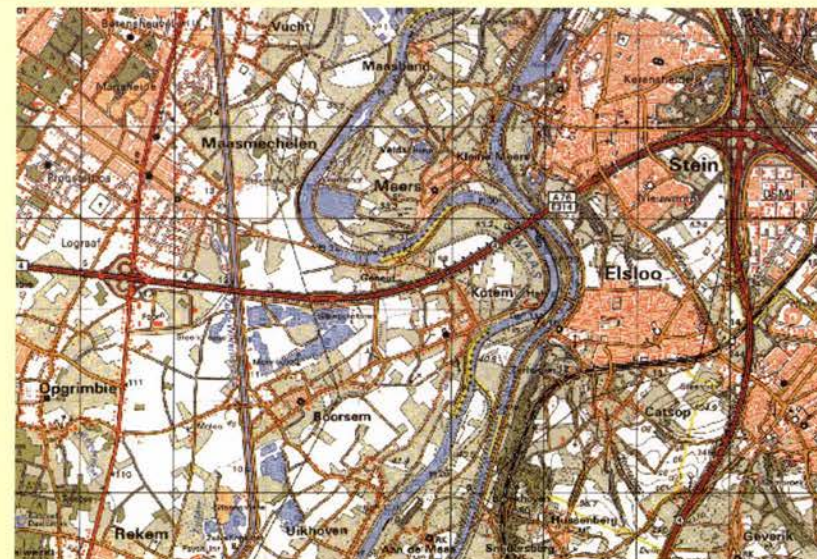
 matig

 veel

 geen gegevens

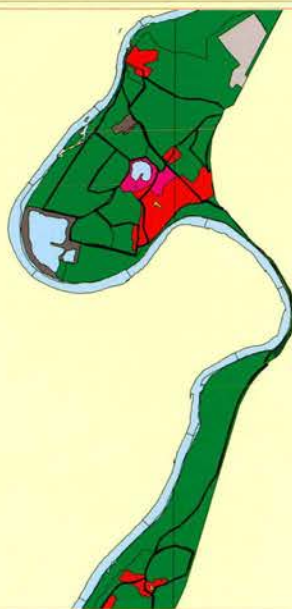


Ministerie van Verkeer en Waterstaat
Directoraat-generaal Rijkswaterstaat



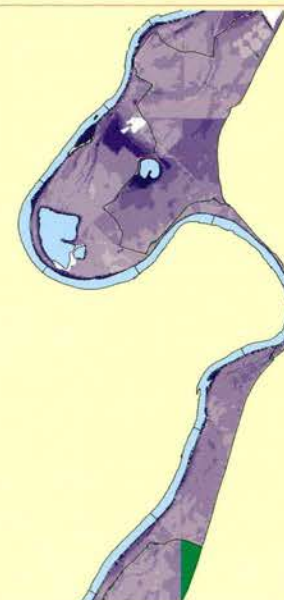
© Topografische Dienst, Emmen

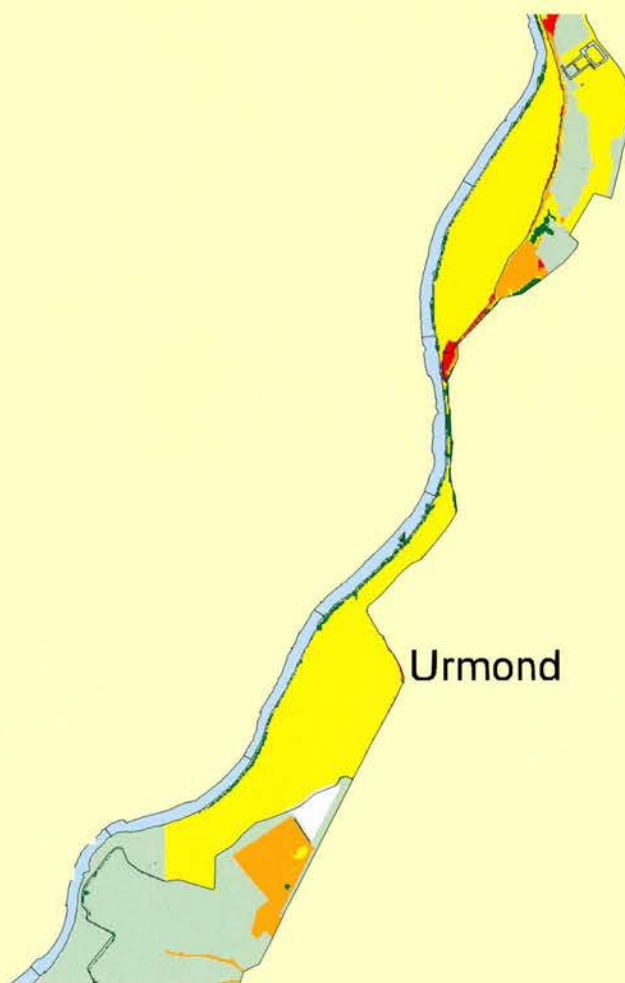
- bodemgebruik**
- water
 - glastuinbouw
 - overig agrarisch gebruik
 - bos
 - woongebied
 - industrie
 - (overige) voorzieningen
wegen, vliegvelden
 - recreatie
 - natuurlijk terrein
 - overige gronden



- overstromingsdiepte (m)**

- geen
- 0 - 1
- 1 - 2
- 2 - 3
- 3 - 4
- 4 - 5
- 5 - 6
- > 6
- water






Overstromingsrisico

Kaartnr. 68DN Maas
Ter hoogte van Urmond


januari 1999


Legenda

 water

overstromingsrisico

 geen


 uiterst gering

 zeer gering

 gering

 matig

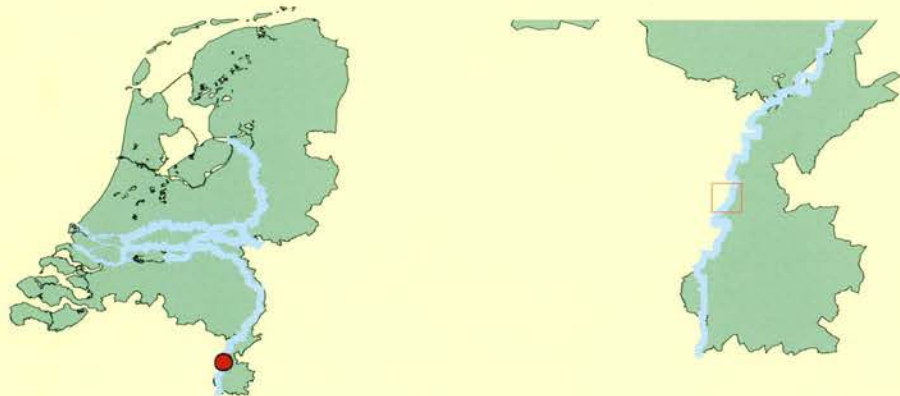
 veel

 geen gegevens



Ministerie van Verkeer en Waterstaat
Directoraat-generaal Rijkswaterstaat

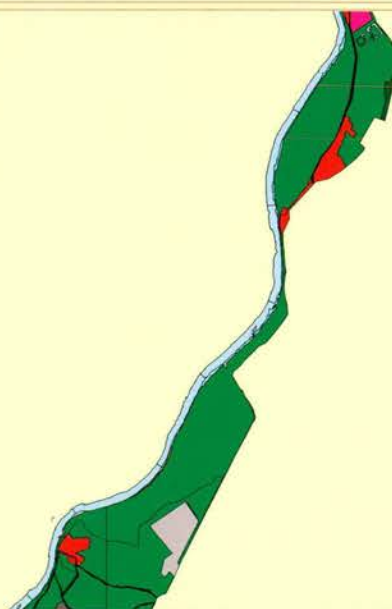
0 0.5 1 Kilometer

© Topografische Dienst, Emmen

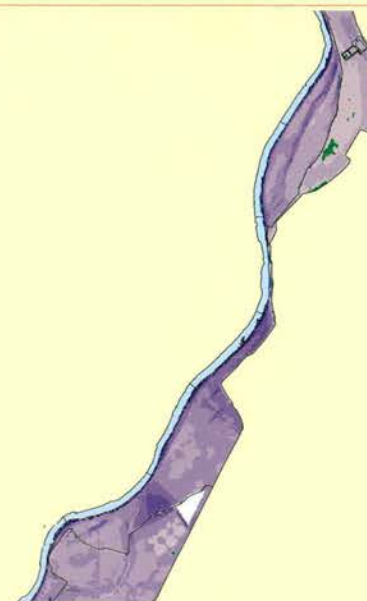
bodemgebruik

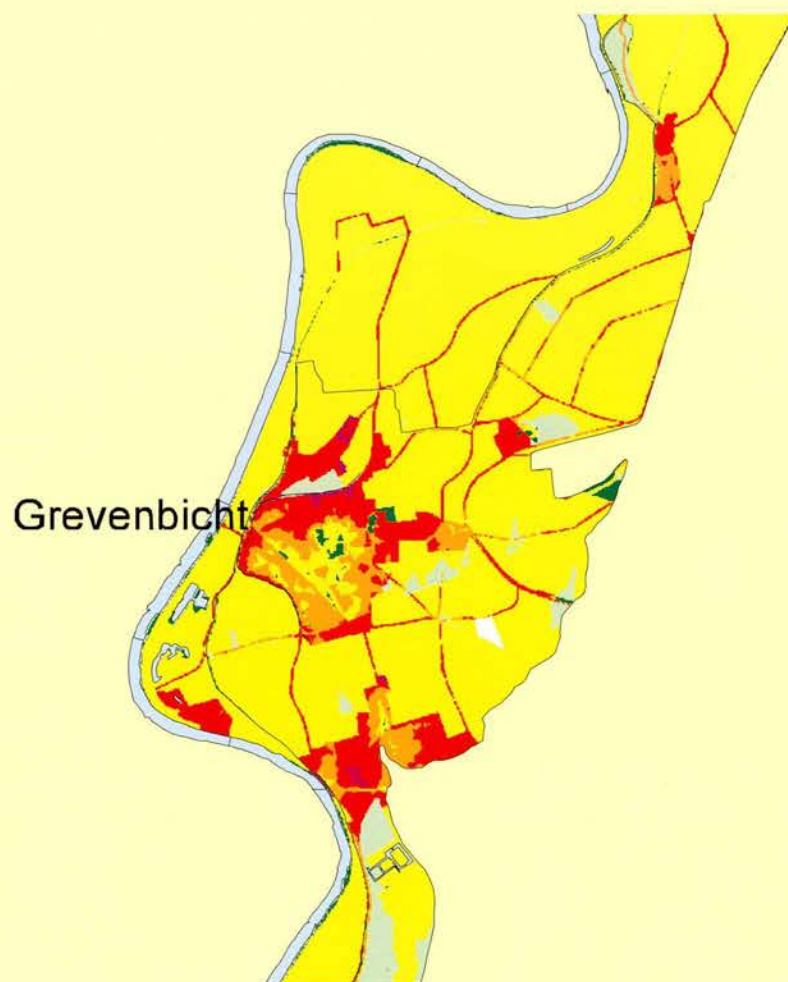
- water
- glastuinbouw
- overig agrarisch gebruik
- bos
- woongebied
- industrie
- (overige) voorzieningen
- wegen, vliegvelden
- recreatie
- natuurlijk terrein
- overige gronden



overstromingsdiepte (m)

geen
0 - 1
1 - 2
2 - 3
3 - 4
4 - 5
5 - 6
> 6
water






0 0.5 1 Kilometer

Overstromingsrisico

Kaartnr. 68BN - 68BZ Maas
Ter hoogte van Grevenbicht

januari 1999


Legenda

 water

overstromingsrisico

 geen


 uiterst gering

 zeer gering

 gering

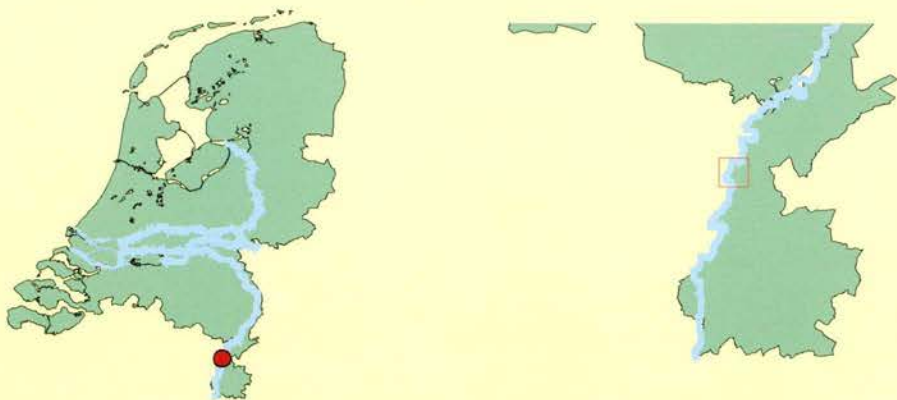
 matig

 veel

 geen gegevens



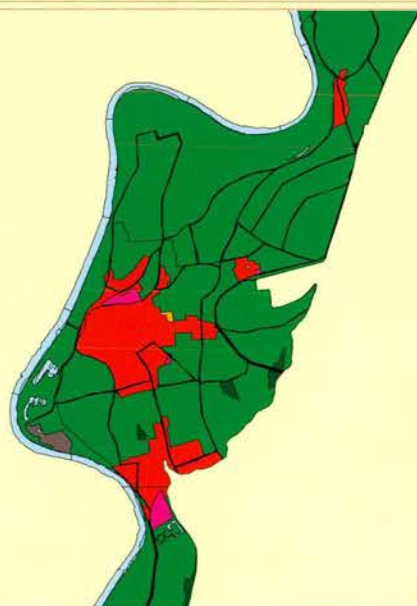
Ministerie van Verkeer en Waterstaat
Directoraat-generaal Rijkswaterstaat



© Topografische Dienst, Emmen

bodemgebruik

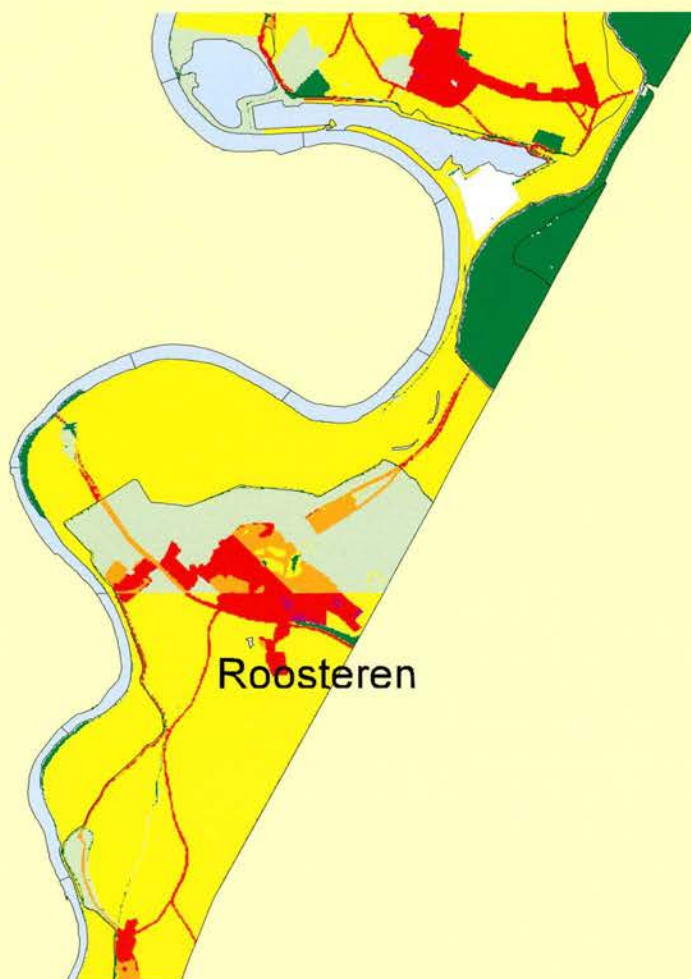
- water
- glastuinbouw
- overig agrarisch gebruik
- bos
- woongebied
- industrie
- (overige) voorzieningen
wegen, vliegvelden
- recreatie
- natuurlijk terrein
- overige gronden



overstromingsdiepte(m)

- geen
- 0 - 1
- 1 - 2
- 2 - 3
- 3 - 4
- 4 - 5
- 5 - 6
- > 6
- water





0 0.5 1 Kilometer

Overstromingsrisico

Kaartnr. 68BN - 68BZ Maas
Ter hoogte van Roosteren

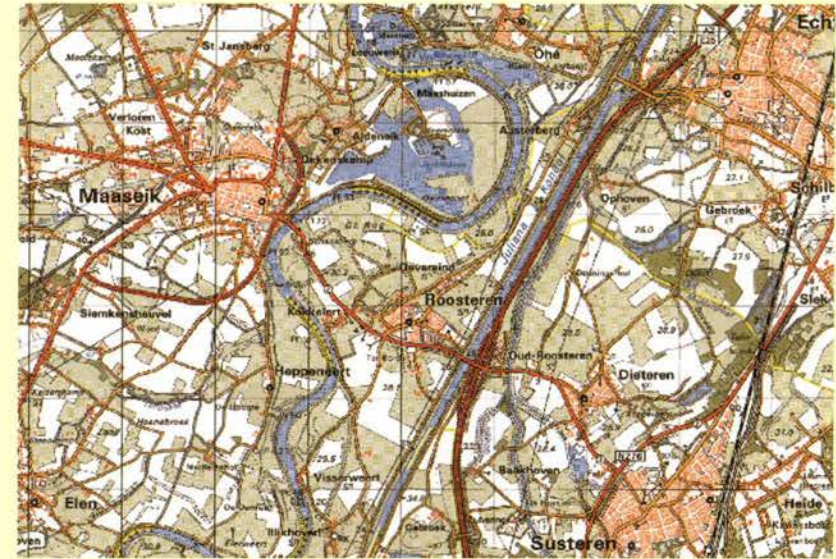
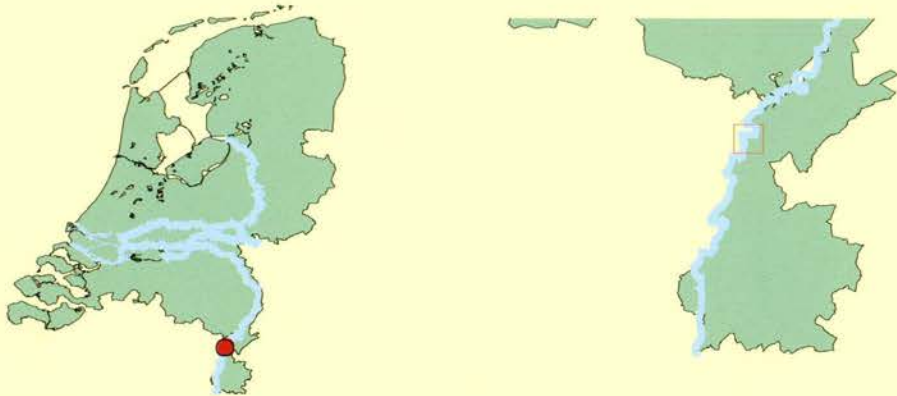
januari 1999

Legenda

-  water
- overstromingsrisico**
-  geen
-  uiterst gering
-  zeer gering
-  gering
-  matig
-  veel
-  geen gegevens



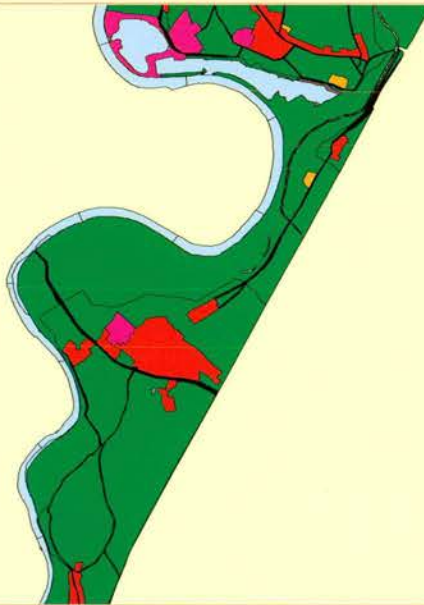
Ministerie van Verkeer en Waterstaat
Directoraat-generaal Rijkswaterstaat



© Topografische Dienst, Emmen

bodemgebruik

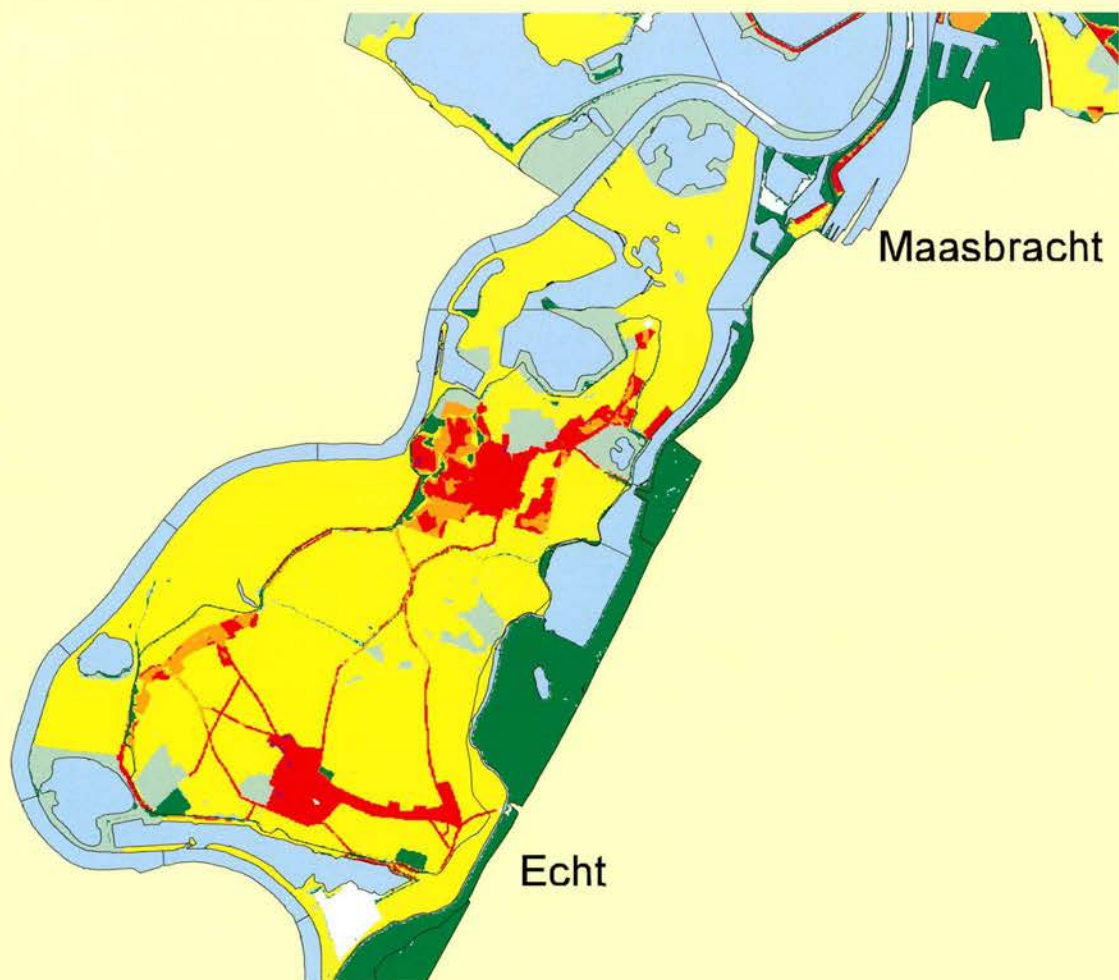
- water
- glastuinbouw
- overig agrarisch gebruik
- bos
- woongebied
- industrie
- (overige) voorzieningen
wegen, vliegvelden
- recreatie
- natuurlijk terrein
- overige gronden



overstromingsdiepte (m)

geen
0 - 1
1 - 2
2 - 3
3 - 4
4 - 5
5 - 6
> 6
water






Overstromingsrisico

Kaartnr. 58CZ - 60BN Maas
Tussen Maasbracht en Echt


januari 1999


Legenda

 water

overstromingsrisico

 geen


 uiterst gering

 zeer gering

 gering

 matig

 veel

 geen gegevens



Ministerie van Verkeer en Waterstaat
Directoraat-generaal Rijkswaterstaat



© Topografische Dienst, Emmen

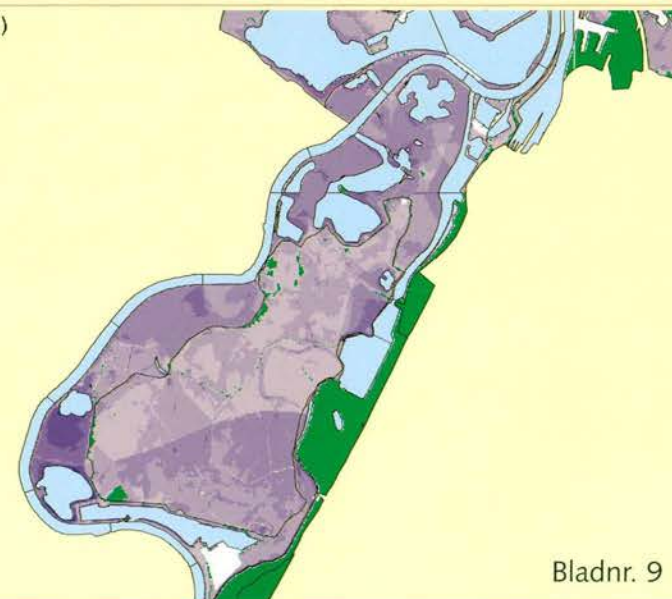
bodemgebruik

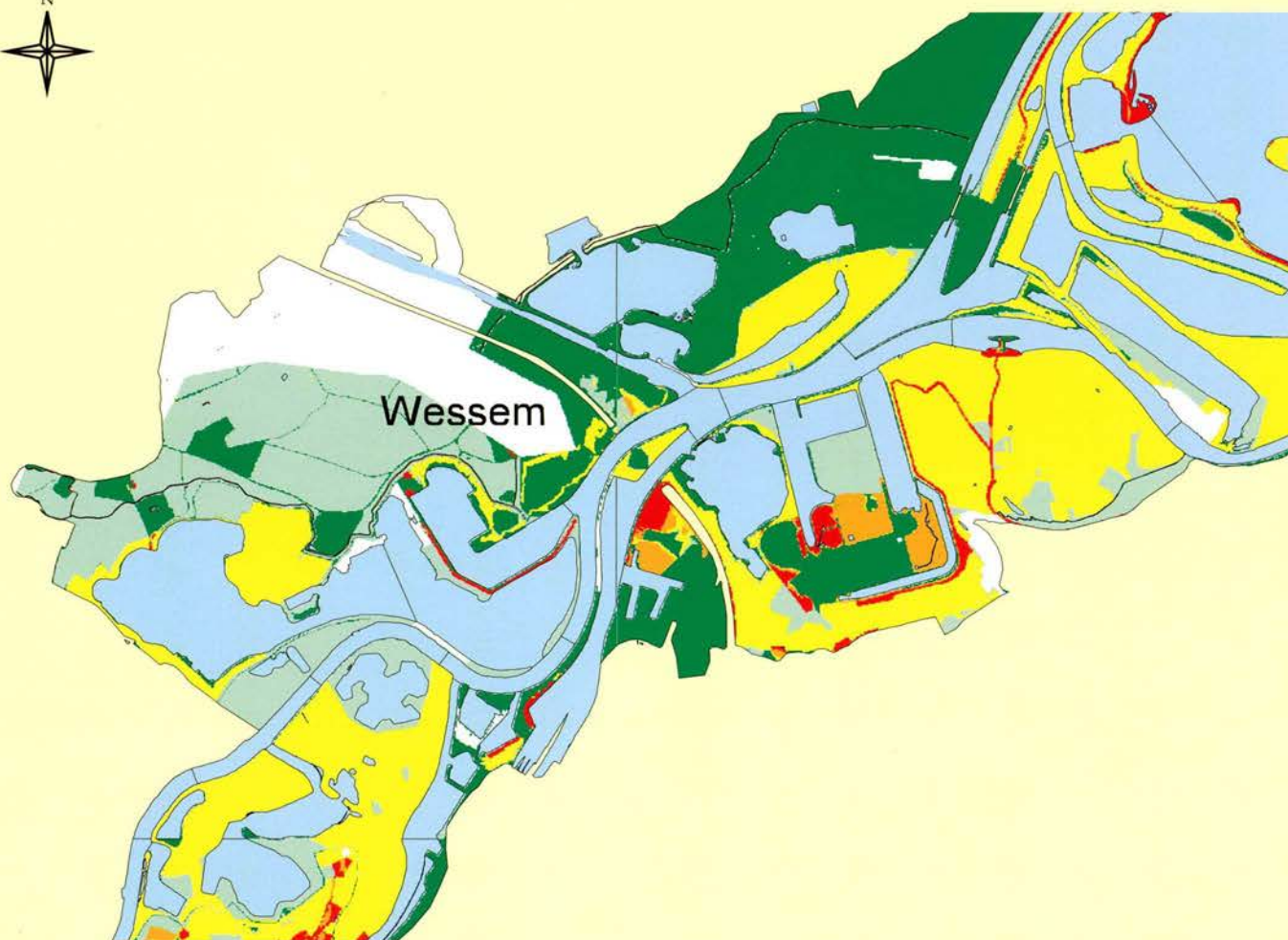
- water
- glastuinbouw
- overig agrarisch gebruik
- bos
- woongebied
- industrie
- (overige) voorzieningen
wegen, vliegvelden
- recreatie
- natuurlijk terrein
- overige gronden



overstromingsdiepte (m)

- geen
- 0 - 1
- 1 - 2
- 2 - 3
- 3 - 4
- 4 - 5
- 5 - 6
- > 6
- water





0 0.5 1 Kilometer

Overstromingsrisico

Kaartnr. 58CZ - 58DZ Maas
Ter hoogte van Wessem

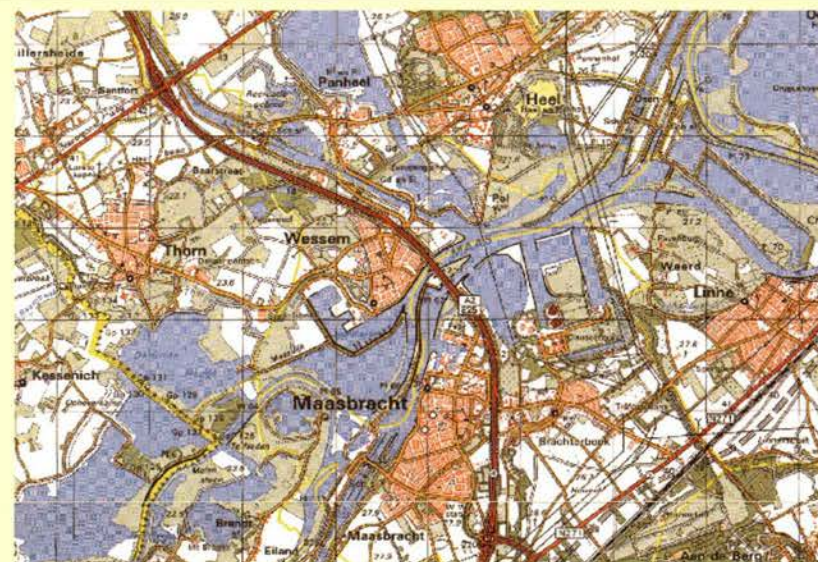
januari 1999

Legenda

-  water
- overstromingsrisico**
-  geen
-  uiterst gering
-  zeer gering
-  gering
-  matig
-  veel
-  geen gegevens



Ministerie van Verkeer en Waterstaat
Directoraat-generaal Rijkswaterstaat



© Topografische Dienst, Emmen

bodemgebruik

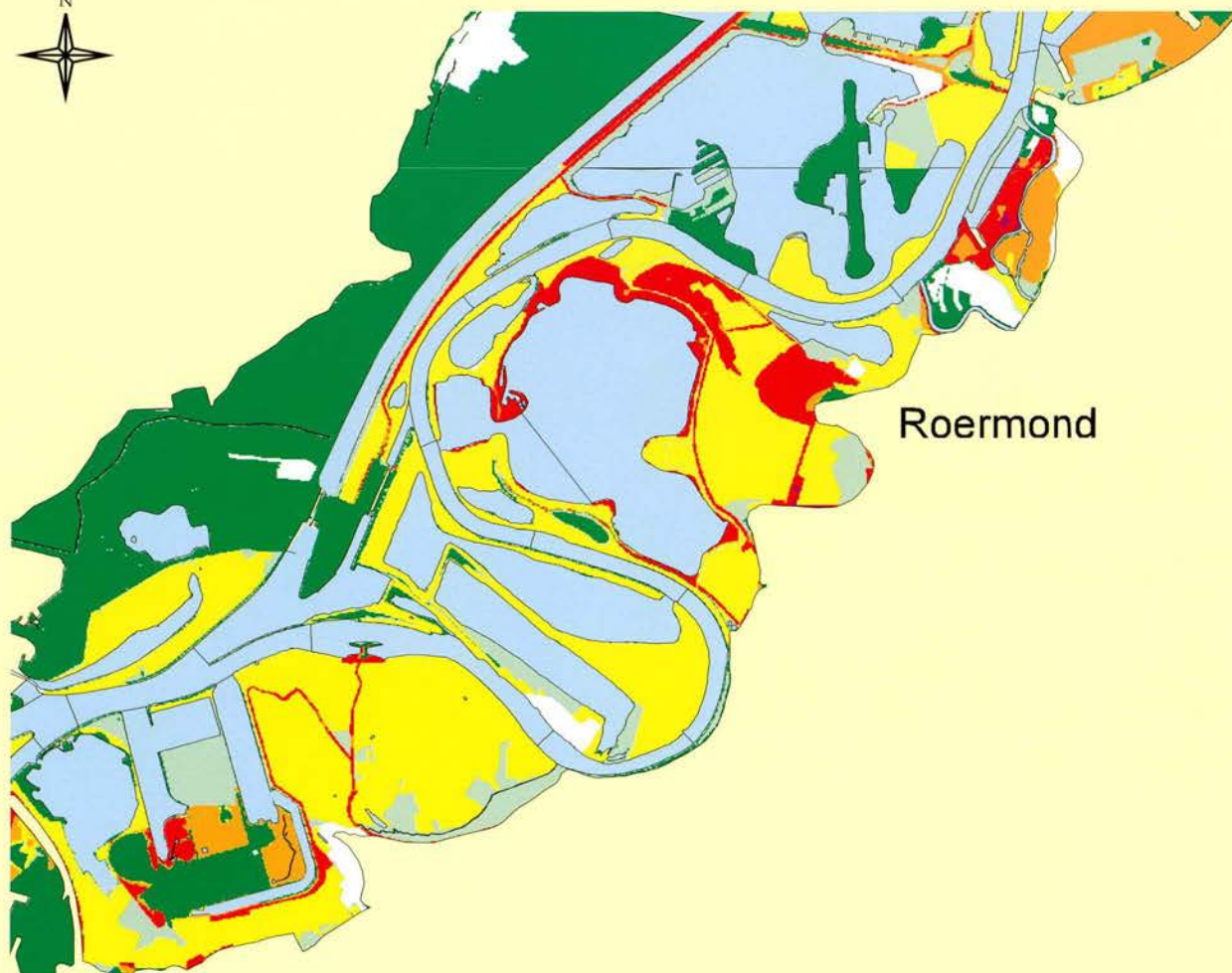
- water
- glastuinbouw
- overig agrarisch gebruik
- bos
- woongebied
- industrie
- (overige) voorzieningen
- wegen, vliegvelden
- recreatie
- natuurlijk terrein
- overige gronden



overstromingsdiepte (m)

- geen
- 0 - 1
- 1 - 2
- 2 - 3
- 3 - 4
- 4 - 5
- 5 - 6
- > 6
- water





Roermond

0 0.5 1 Kilometer

Overstromingsrisico

Kaartnr. 58DN - 58DZ Maas
Ter hoogte van Roermond

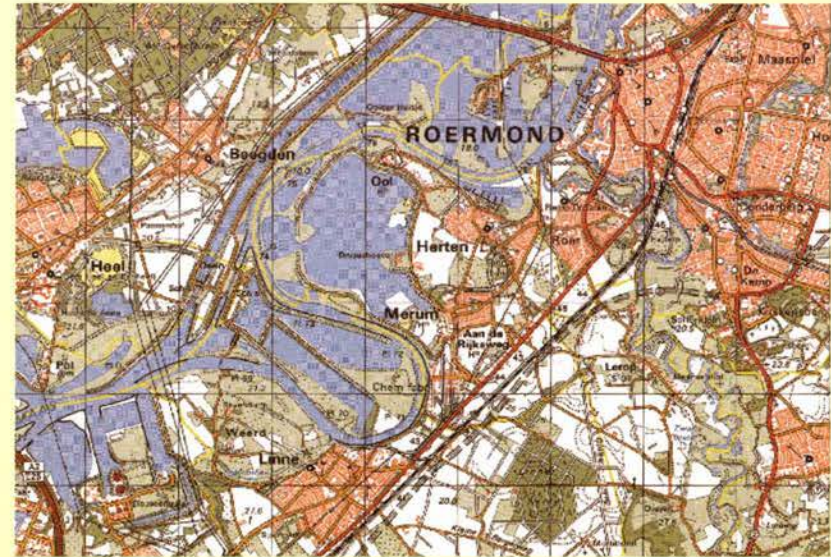
januari 1999

Legenda

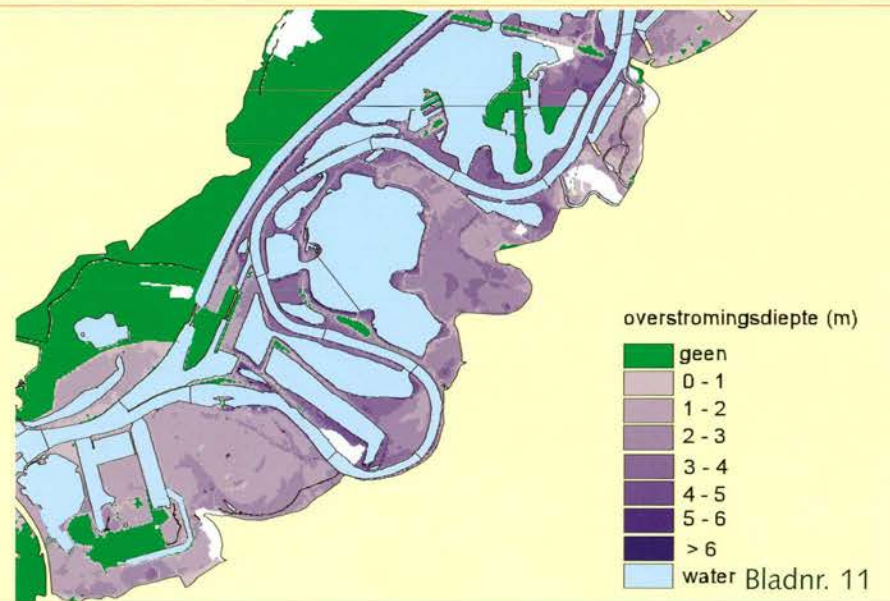
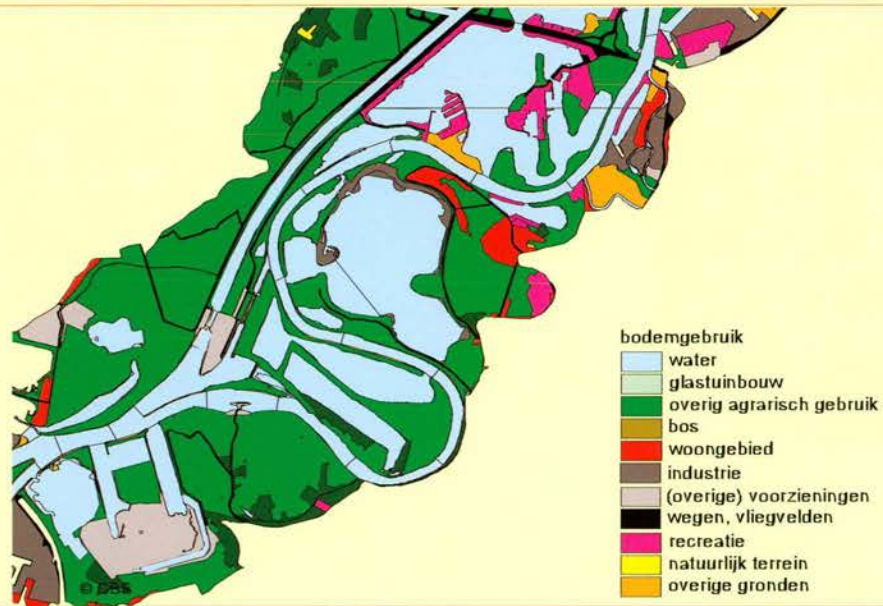
-  water
- overstromingsrisico**
-  geen
-  uiterst gering
-  zeer gering
-  gering
-  matig
-  veel
-  geen gegevens



Ministerie van Verkeer en Waterstaat
Directoraat-generaal Rijkswaterstaat



© Topografische Dienst, Emmen




Overstromingsrisico

Kaartnr. 58DN Maas
Ter hoogte van Buggenum

januari 1999


Legenda

 water

overstromingsrisico

 geen


 uiterst gering

 zeer gering

 gering

 matig

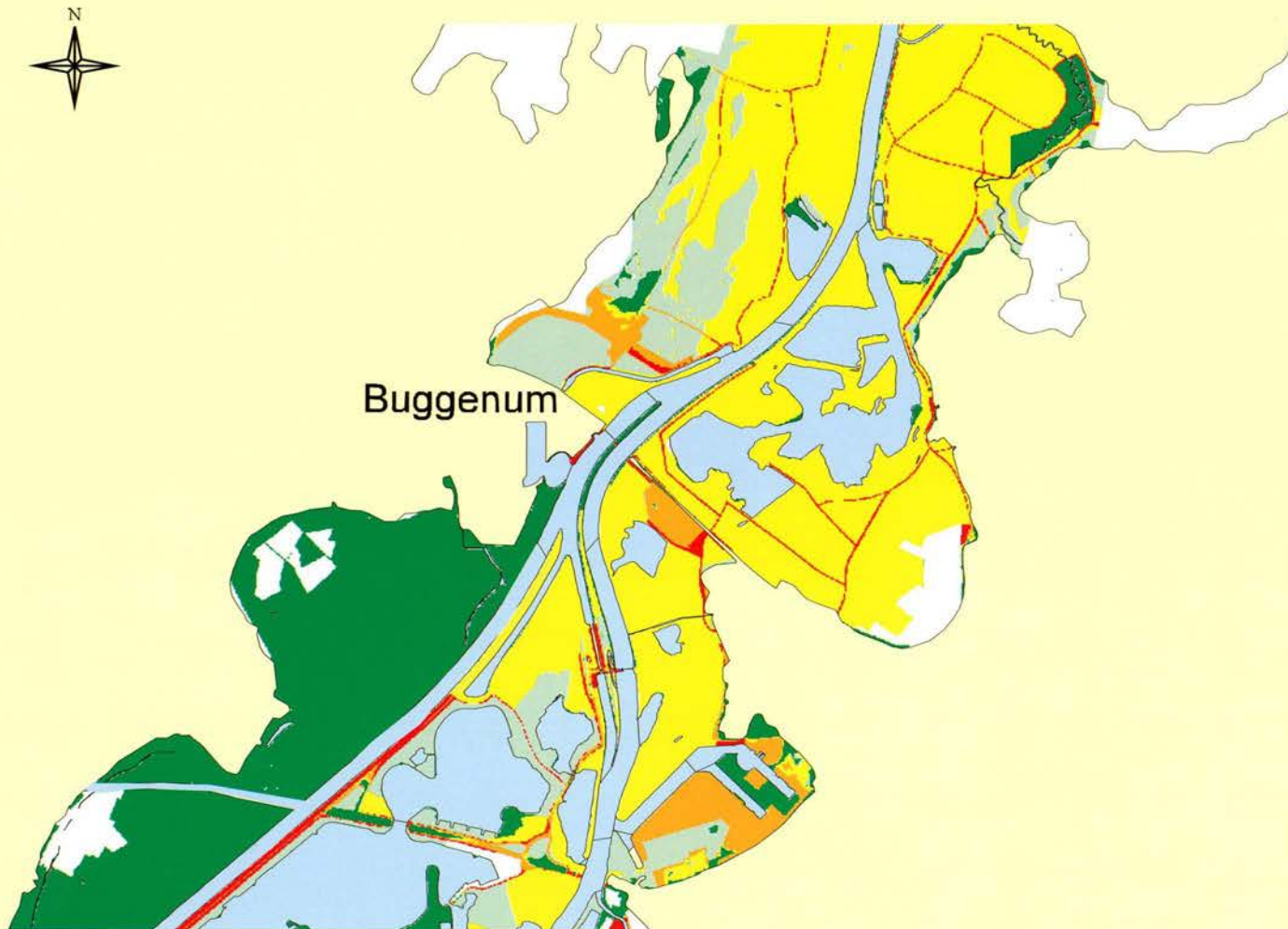
 veel

 geen gegevens

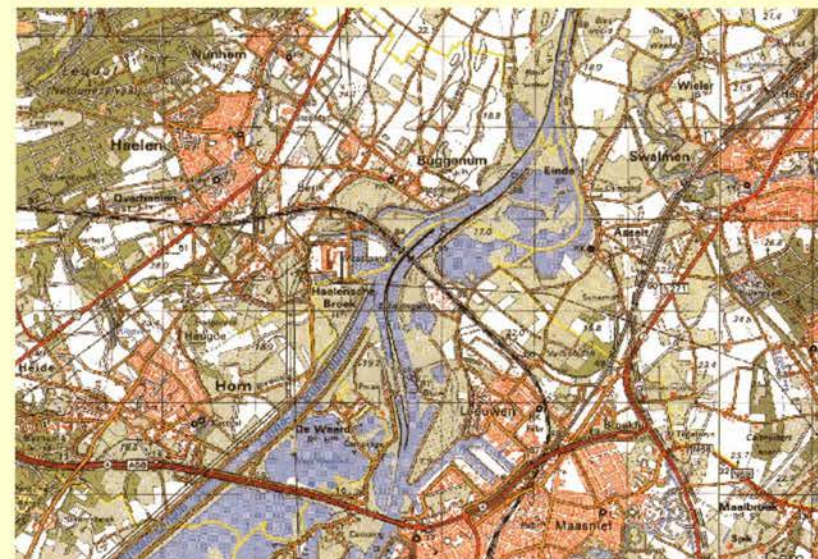
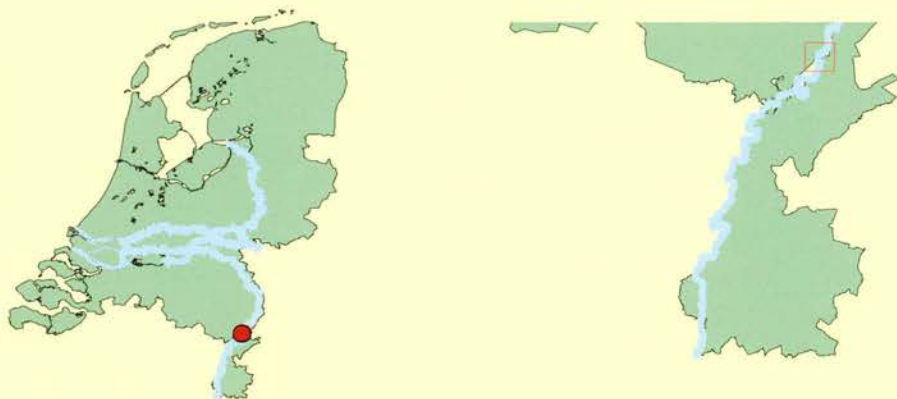


Ministerie van Verkeer en Waterstaat
Directoraat-generaal Rijkswaterstaat

Bladnr. 12



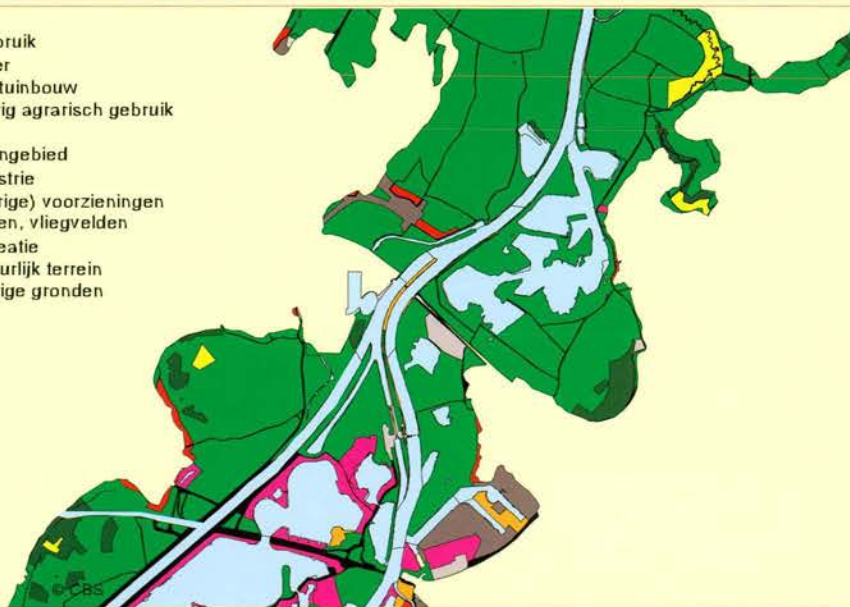
0 0.5 1 Kilometer



© Topografische Dienst, Emmen

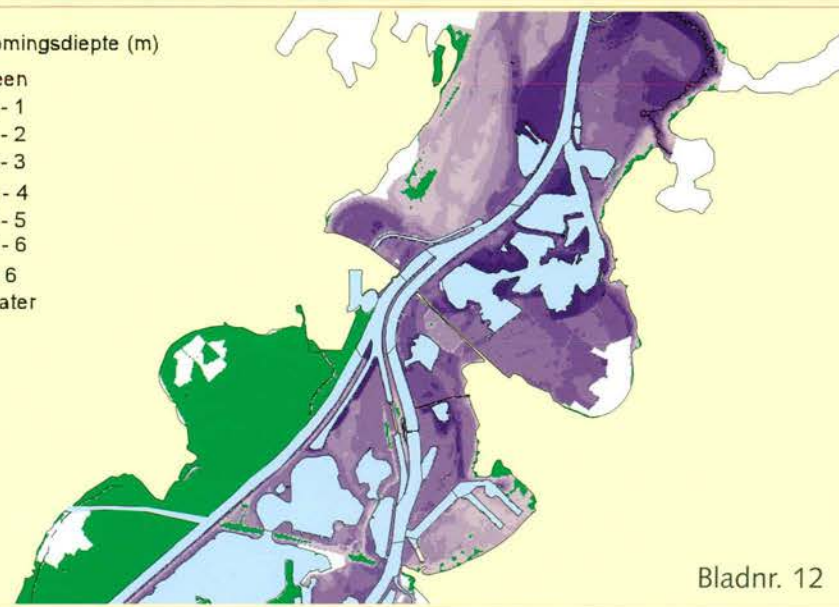
bodemgebruik

- water
- glastuinbouw
- overig agrarisch gebruik
- bos
- woongebied
- industrie
- (overige) voorzieningen
- wegen, vliegvelden
- recreatie
- natuurlijk terrein
- overige gronden

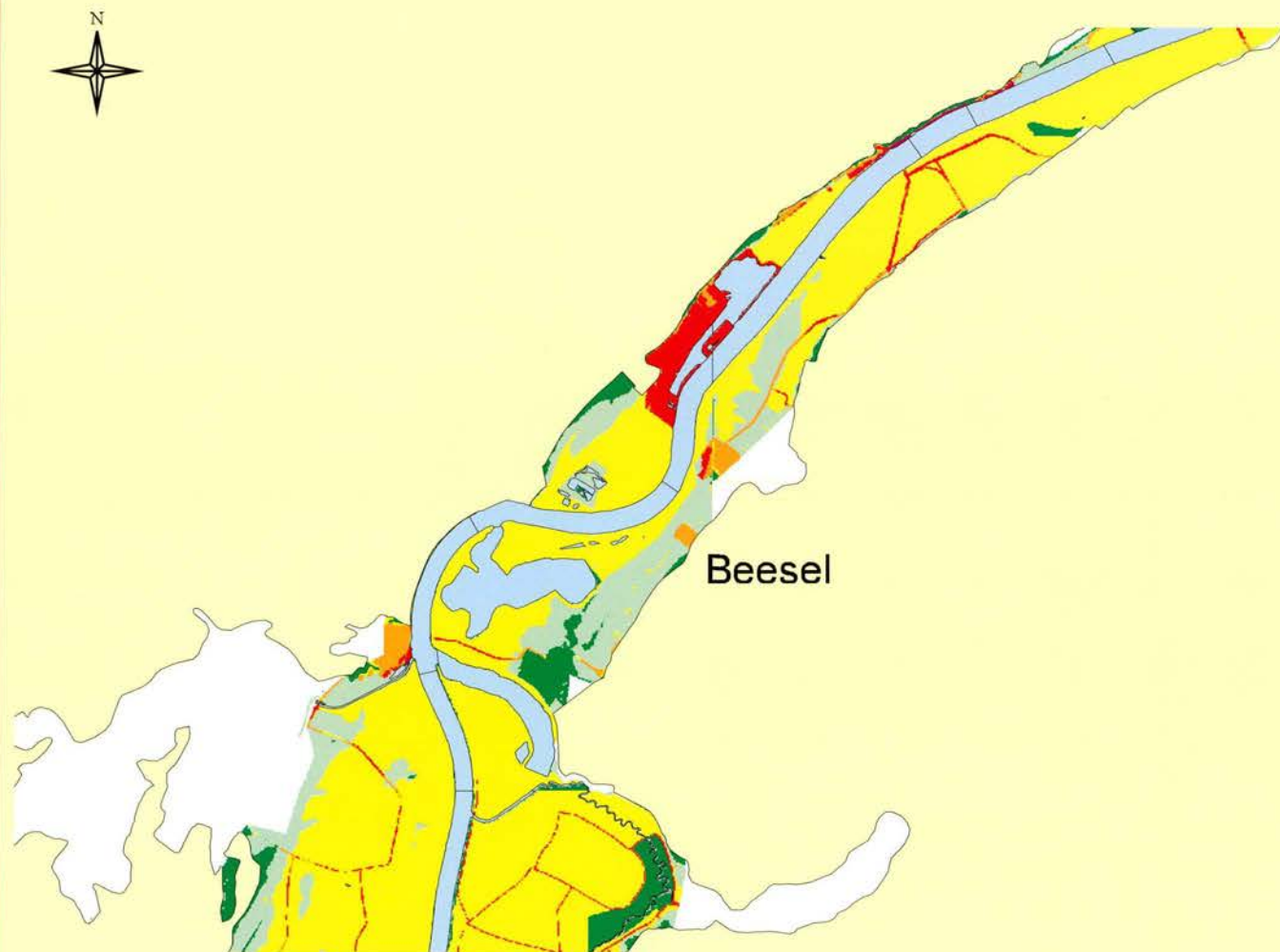


overstromingsdiepte (m)

geen
0 - 1
1 - 2
2 - 3
3 - 4
4 - 5
5 - 6
> 6
water



Bladnr. 12



Overstromingsrisico

Kaartnr. 58BZ - 58EZ Maas
Ter hoogte van Beesel

januari 1999

Legenda

-  water
- overstromingsrisico**
-  geen
-  uiterst gering
-  zeer gering
-  gering
-  matig
-  veel
-  geen gegevens

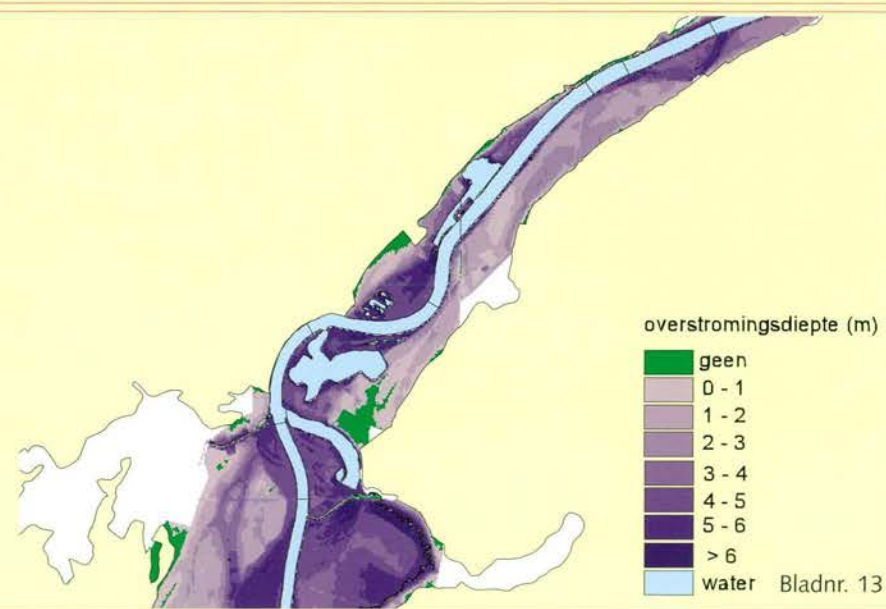
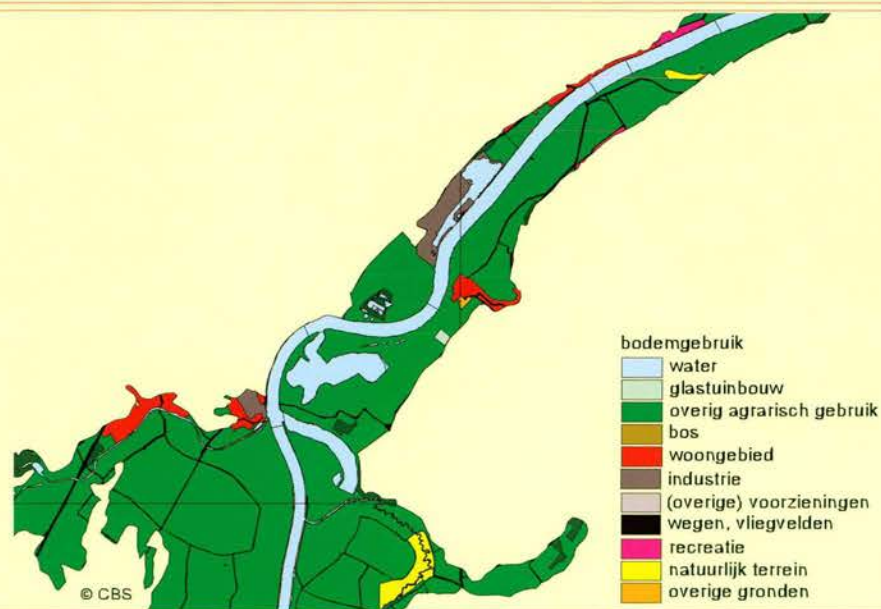


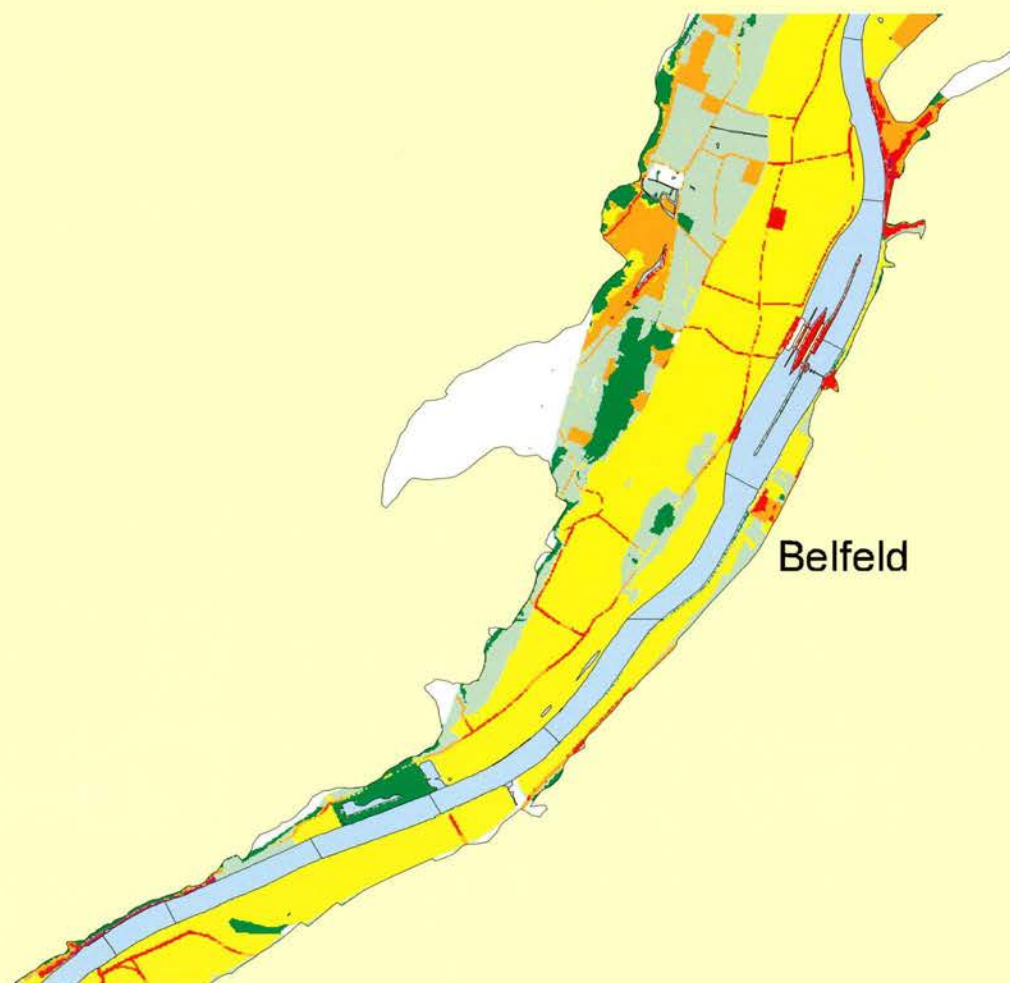
Ministerie van Verkeer en Waterstaat
Directoraat-generaal Rijkswaterstaat

0 0.5 1 Kilometer



© Topografische Dienst, Emmen






0 0.5 1 Kilometer

Overstromingsrisico

Kaartnr. 58EN - 58EZ Maas
Ter hoogte van Belfeld

januari 1999


Legenda

 water

overstromingsrisico

 geen


 uiterst gering

 zeer gering

 gering

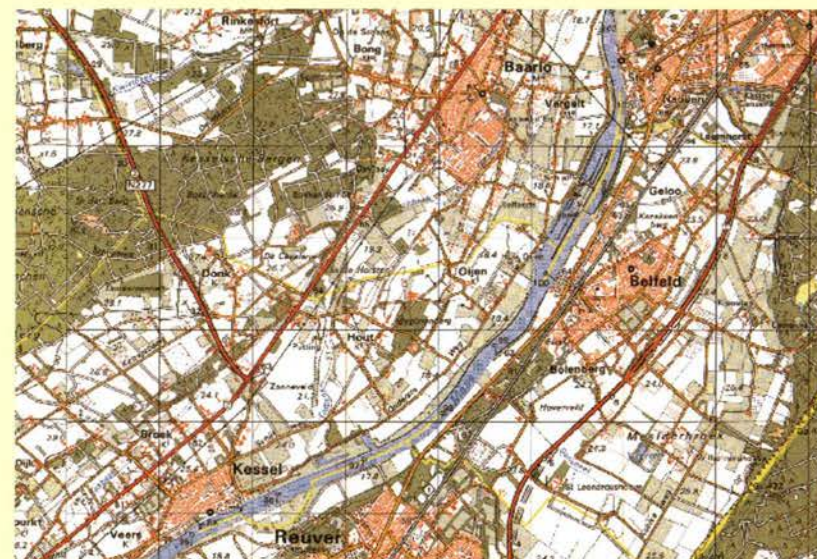
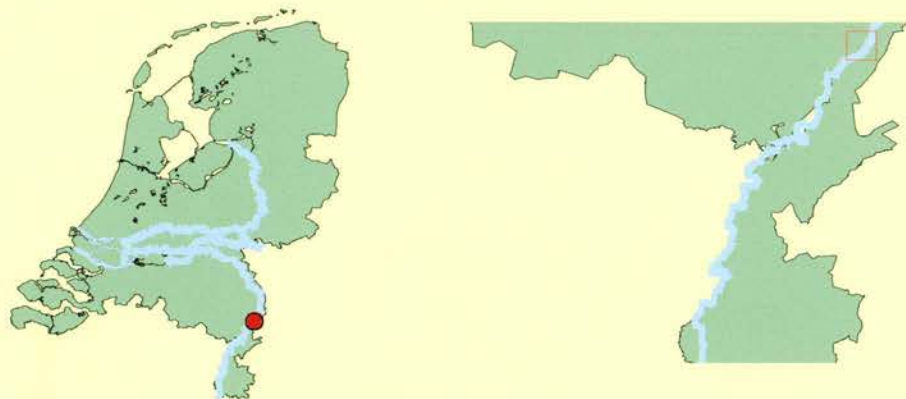
 matig

 veel

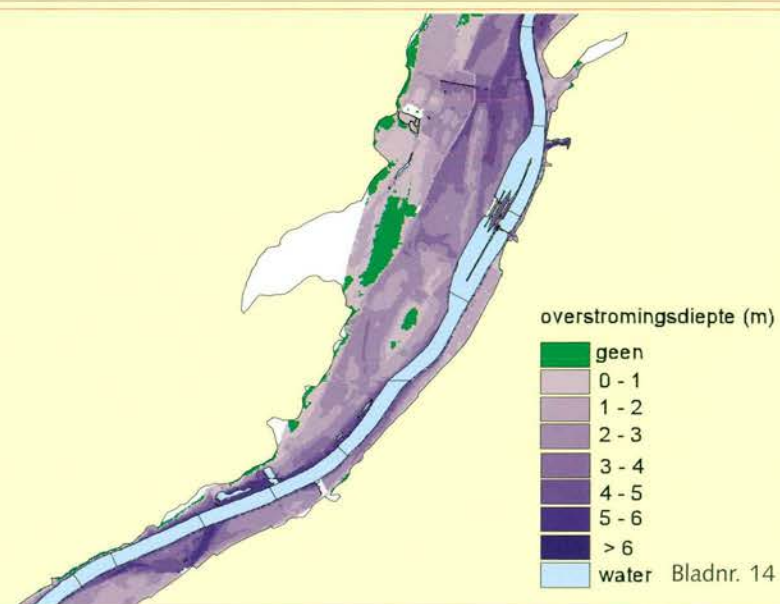
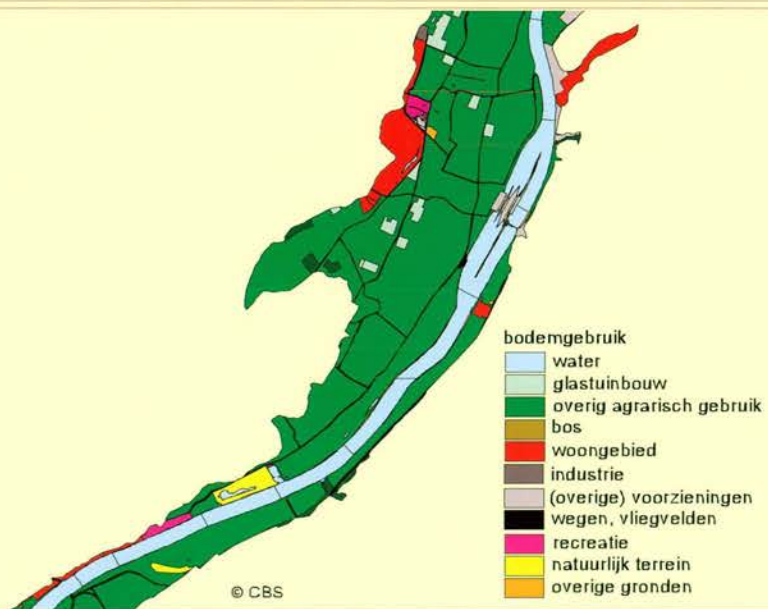
 geen gegevens

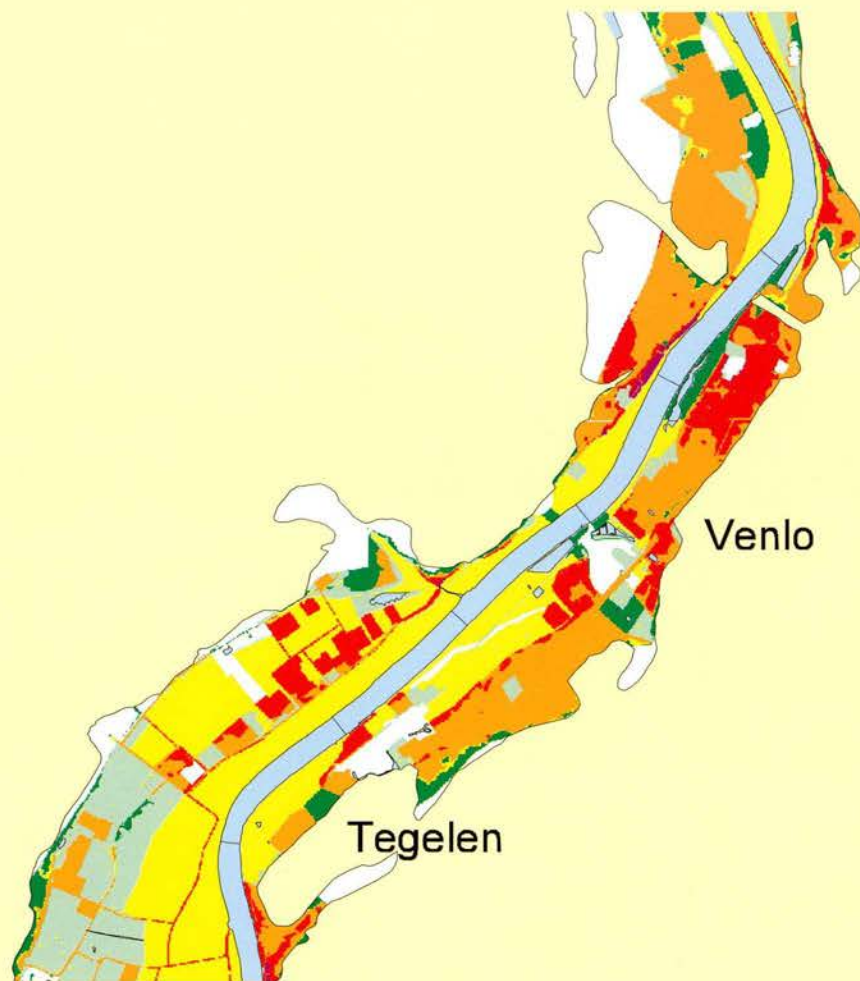


Ministerie van Verkeer en Waterstaat
Directoraat-generaal Rijkswaterstaat



© Topografische Dienst, Emmen






0 0.5 1 Kilometer

Overstromingsrisico

Kaartnr. 52GZ - 58EN Maas
Ter hoogte van Venlo


januari 1999


Legenda

 water

overstromingsrisico

 geen


 uiterst gering

 zeer gering

 gering

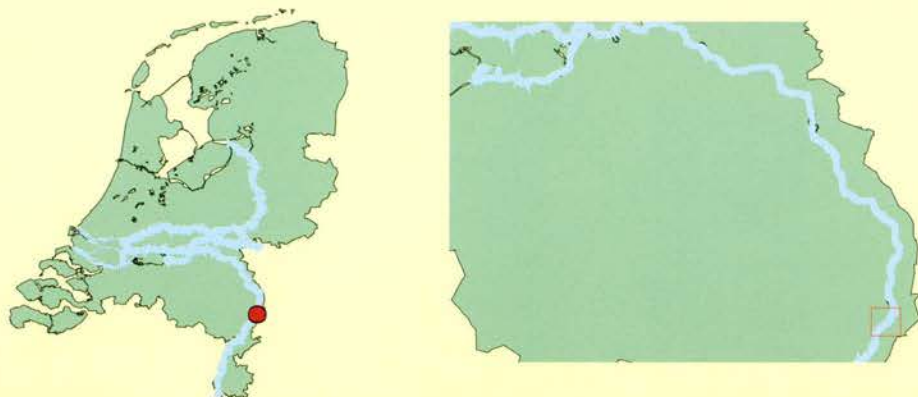
 matig

 veel

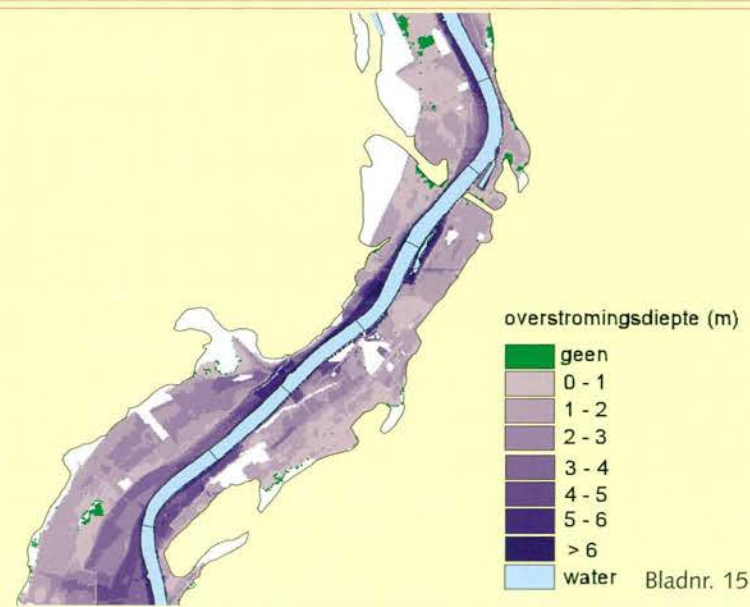
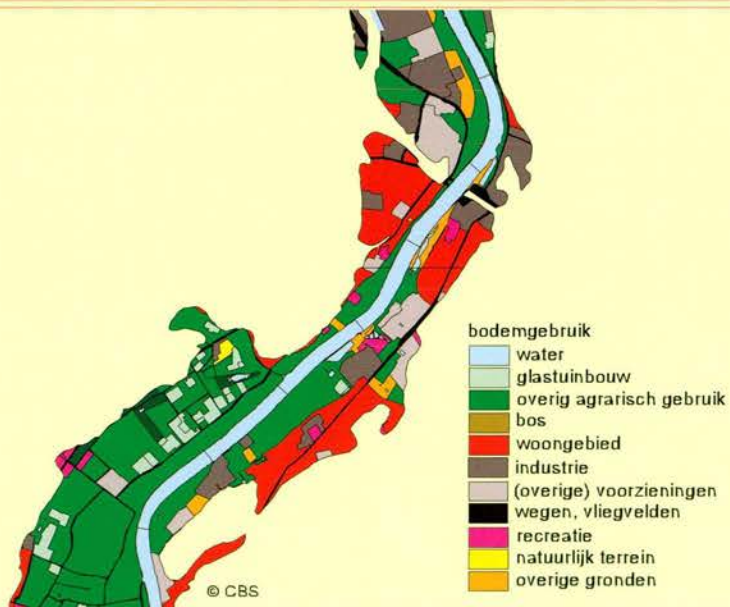
 geen gegevens

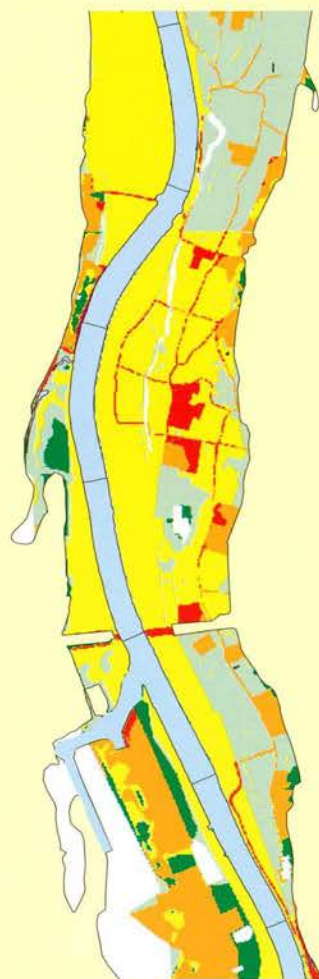


Ministerie van Verkeer en Waterstaat
Directoraat-generaal Rijkswaterstaat



© Topografische Dienst, Emmen





Venlo


0 0.5 1 Kilometer

Overstromingsrisico

Kaartnr. 52GN - 52GZ Maas
Benedenstrooms van Venlo


januari 1999


Legenda

 water

overstromingsrisico

 geen


 uiterst gering

 zeer gering

 gering

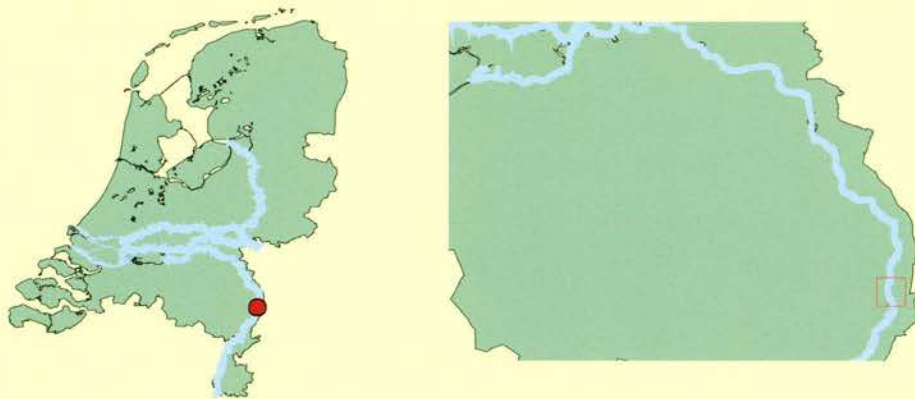
 matig

 veel

 geen gegevens



Ministerie van Verkeer en Waterstaat
Directoraat-generaal Rijkswaterstaat



© Topografische Dienst, Emmen

bodemgebruik

- water
- glastuinbouw
- overig agrarisch gebruik
- bos
- woongebied
- industrie
- (overige) voorzieningen
- wegen, vliegvelden
- recreatie
- natuurlijk terrein
- overige gronden



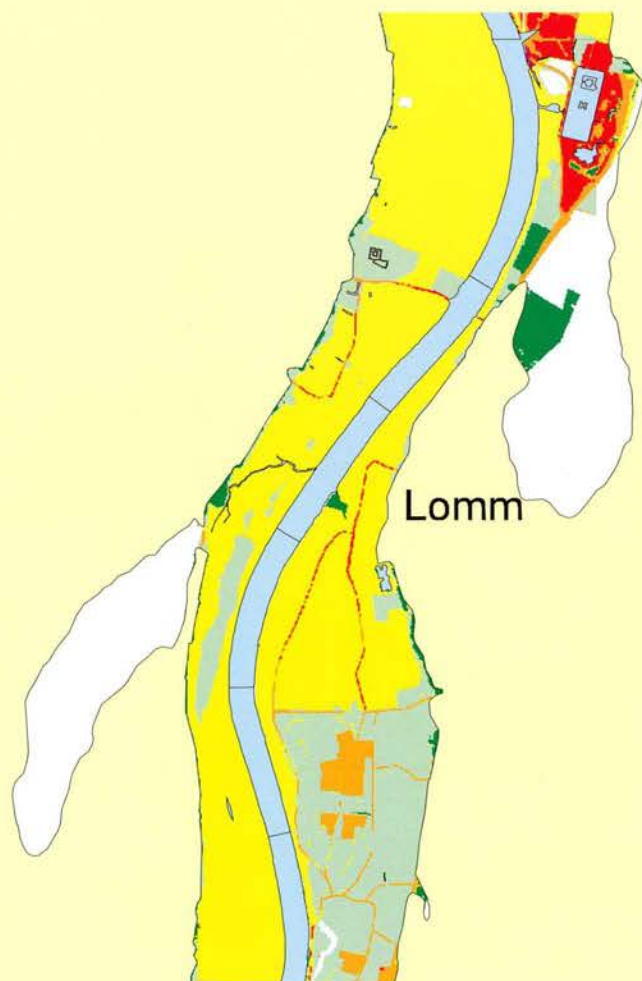
© CBS

overstromingsdiepte (m)

- geen
- 0 - 1
- 1 - 2
- 2 - 3
- 3 - 4
- 4 - 5
- 5 - 6
- > 6
- water



Bladnr. 16



0 0.5 1 Kilometer

Overstromingsrisico

Kaartnr. 52GN Maas
Ter hoogte van Lomm

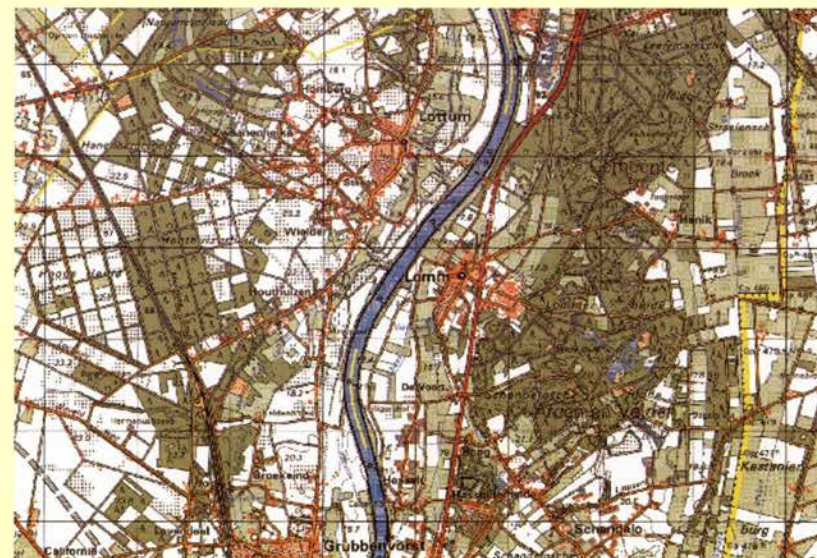
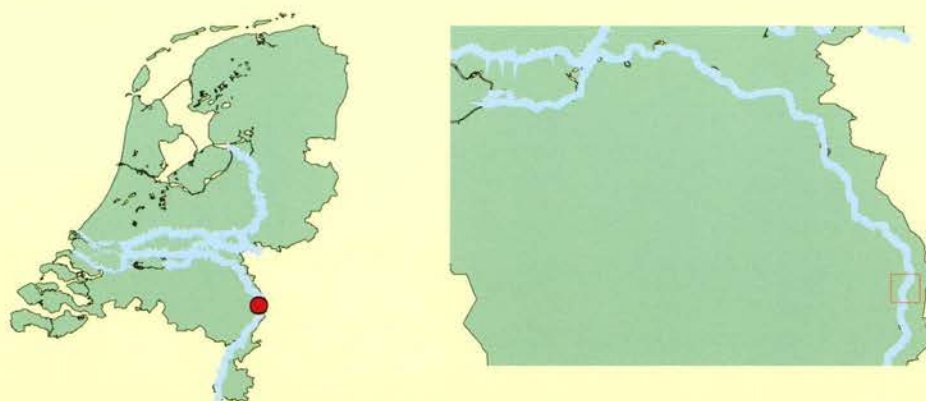
januari 1999

Legenda

-  water
- overstromingsrisico**
-  geen
-  uiterst gering
-  zeer gering
-  gering
-  matig
-  veel
-  geen gegevens



Ministerie van Verkeer en Waterstaat
Directoraat-generaal Rijkswaterstaat



© Topografische Dienst, Emmen

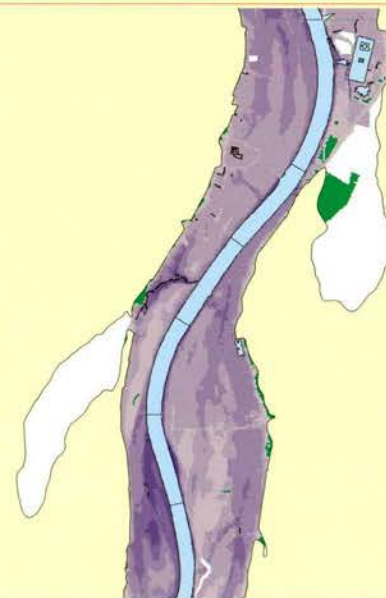
- bodemgebruik**
- water
 - glastuinbouw
 - overig agrarisch gebruik
 - bos
 - woongebied
 - industrie
 - (overige) voorzieningen
wegen, vliegvelden
 - recreatie
 - natuurlijk terrein
 - overige gronden



© CBS

overstromingsdiepte (m)

- geen
- 0 - 1
- 1 - 2
- 2 - 3
- 3 - 4
- 4 - 5
- 5 - 6
- > 6
- water



Bladnr. 17

Overstromingsrisico

Kaartnr. 52EZ Maas
Ter hoogte van Broekhuizen

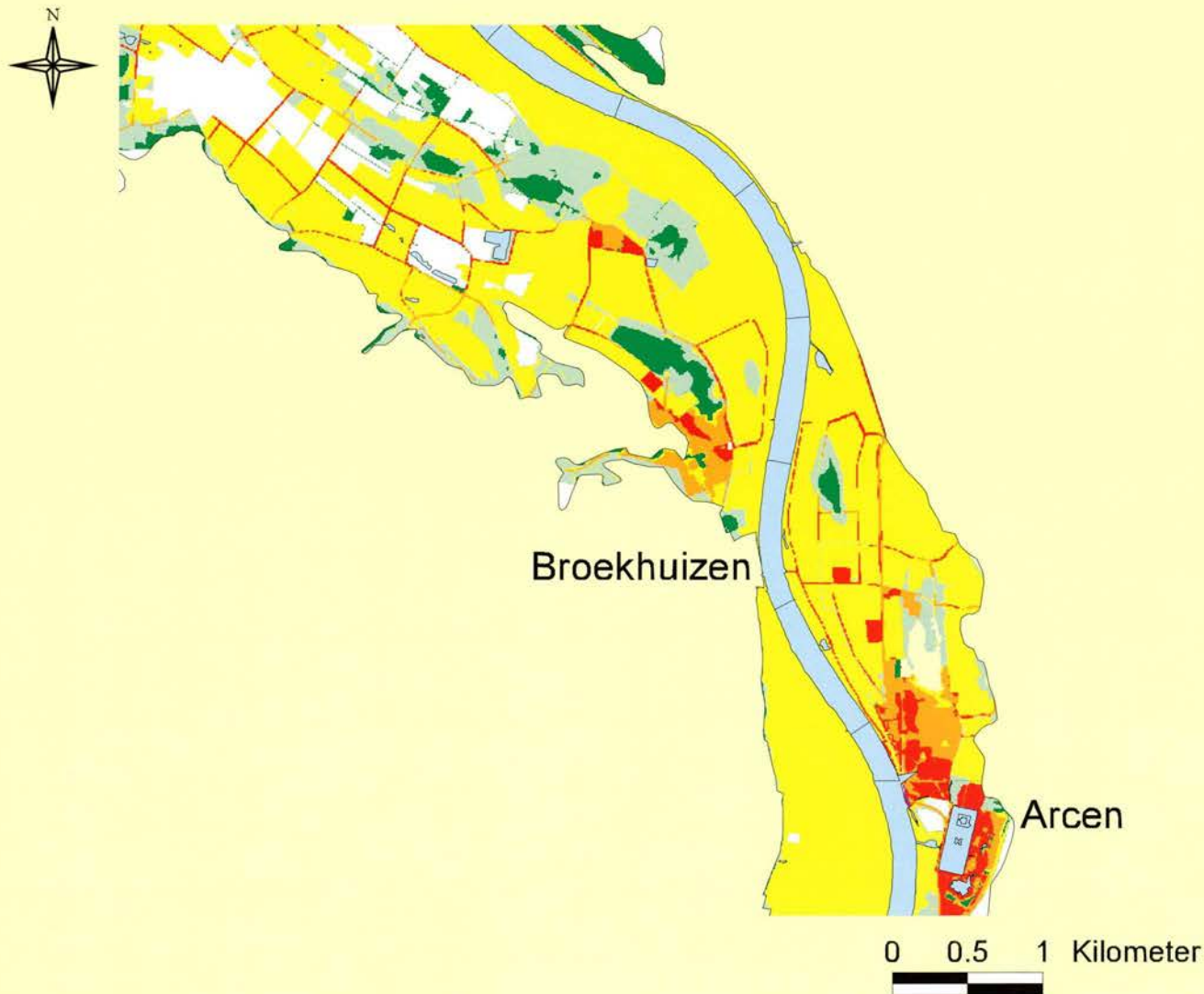
januari 1999

Legenda

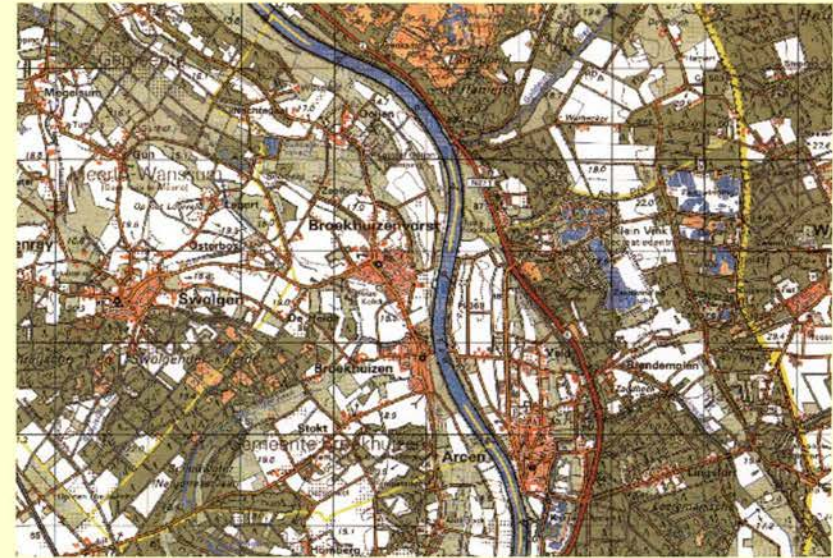
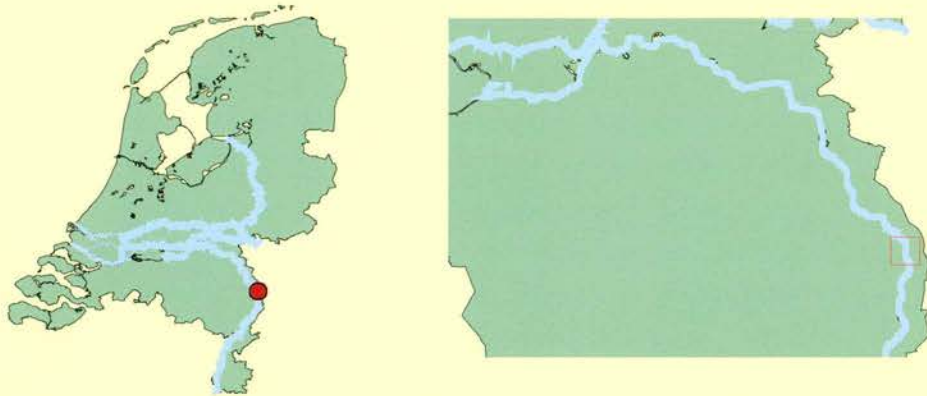
 water

overstromingsrisico

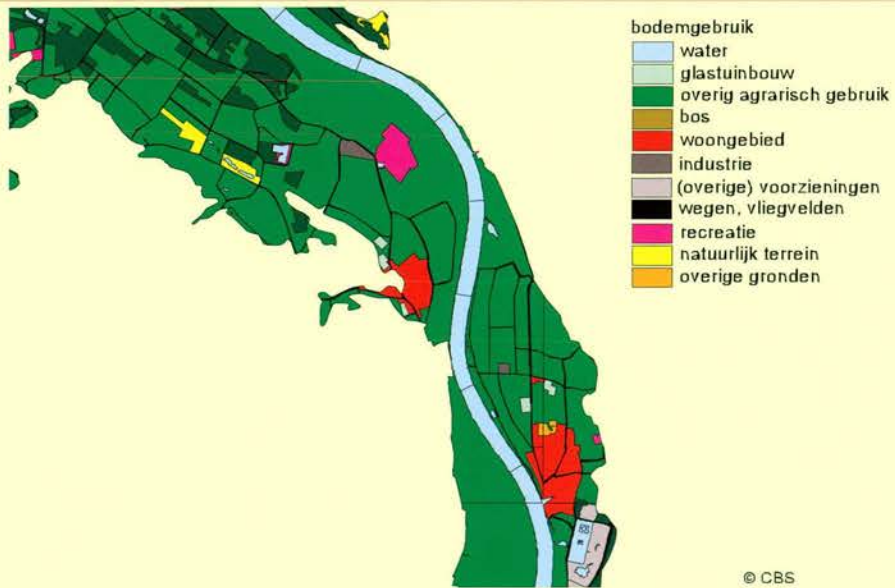
 geen
 uiterst gering
 zeer gering
 gering
 matig
 veel
 geen gegevens



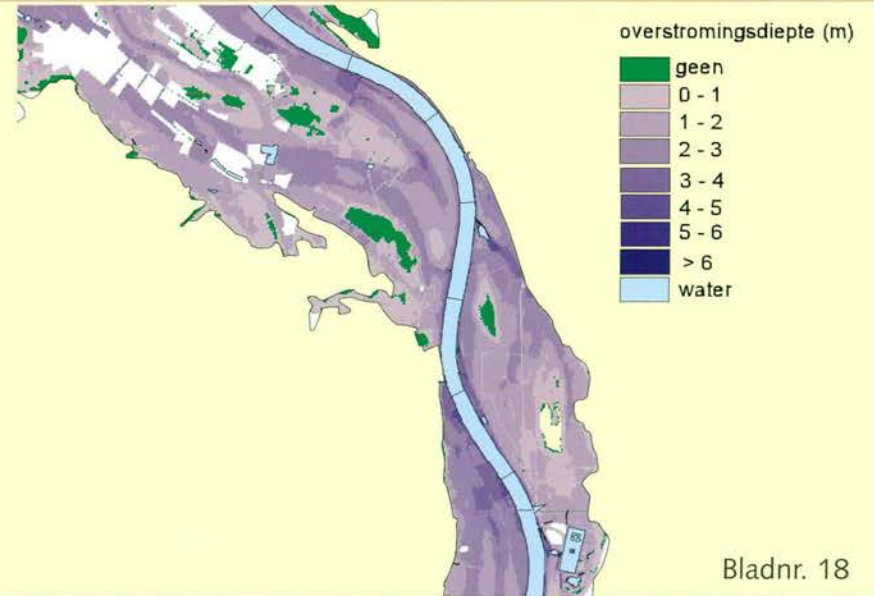
Ministerie van Verkeer en Waterstaat
Directoraat-generaal Rijkswaterstaat



© Topografische Dienst, Emmen



© CBS




Bladnr. 18

Overstromingsrisico

Kaartnr. 52EN - 52EZ Maas
Ter hoogte van Wanssum


januari 1999


Legenda

 water

overstromingsrisico

 geen


 uiterst gering

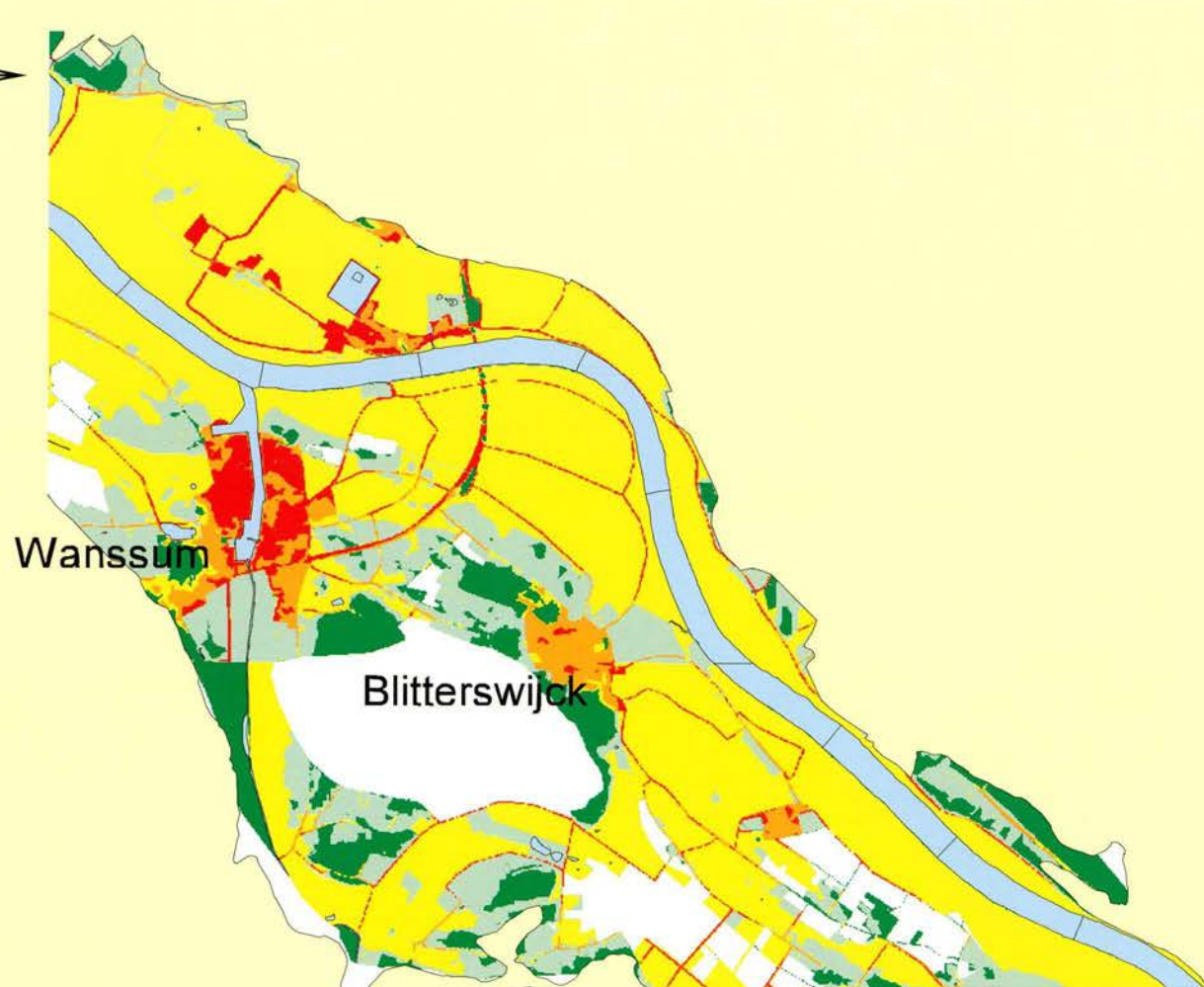
 zeer gering

 gering

 matig

 veel

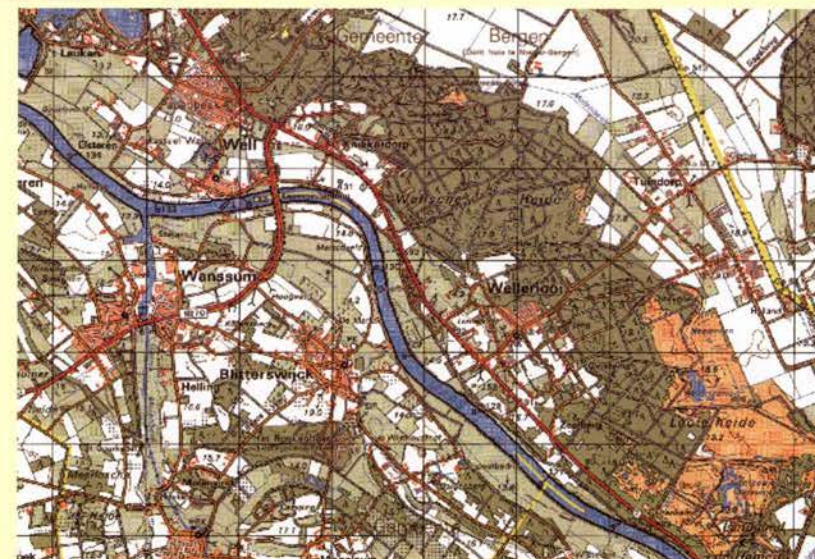
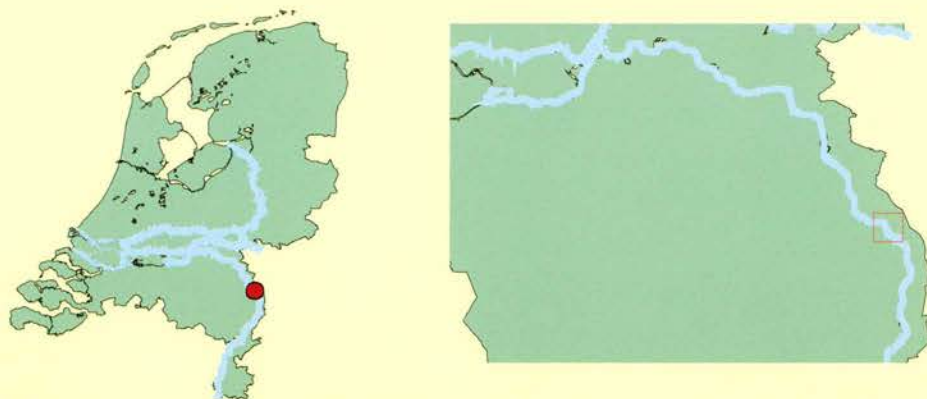
 geen gegevens



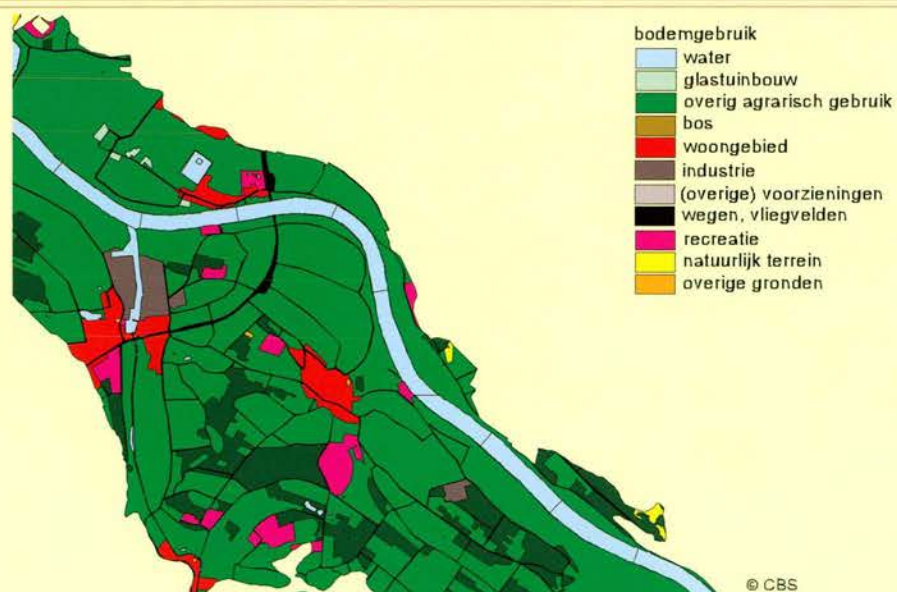
0 0.5 1 Kilometer



Ministerie van Verkeer en Waterstaat
Directoraat-generaal Rijkswaterstaat



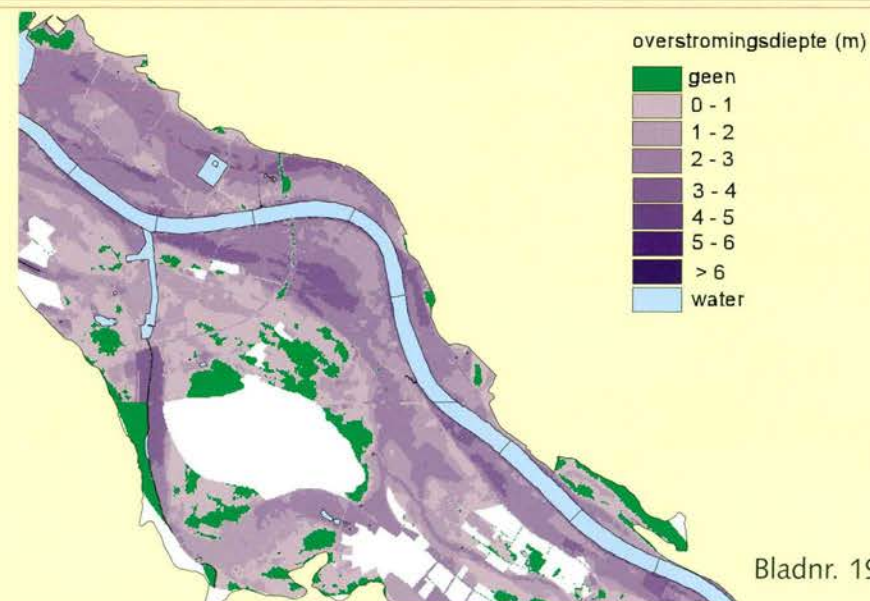
© Topografische Dienst, Emmen



bodemgebruik

- water
- glastuinbouw
- overig agrarisch gebruik
- bos
- woongebied
- industrie
- (overige) voorzieningen
- wegen, vliegvelden
- recreatie
- natuurlijk terrein
- overige gronden

© CBS



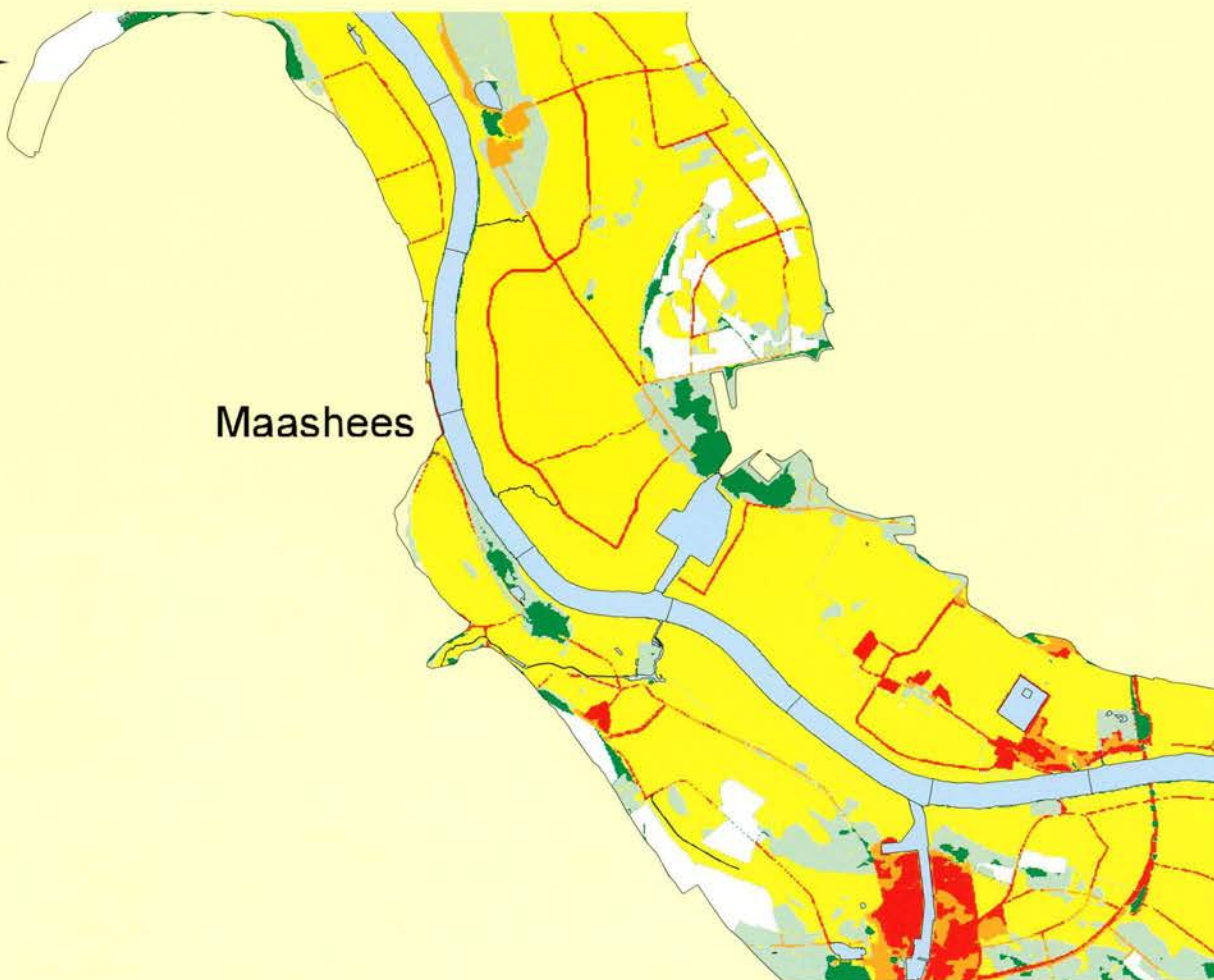
overstromingsdiepte (m)

geen
0 - 1
1 - 2
2 - 3
3 - 4
4 - 5
5 - 6
> 6
water

Bladnr. 19



Maashees




0 0.5 1 Kilometer

Overstromingsrisico

Kaartnr. 52EN Maas
Ter hoogte van Maashees


januari 1999


Legenda

 water

overstromingsrisico

 geen


 uiterst gering

 zeer gering

 gering

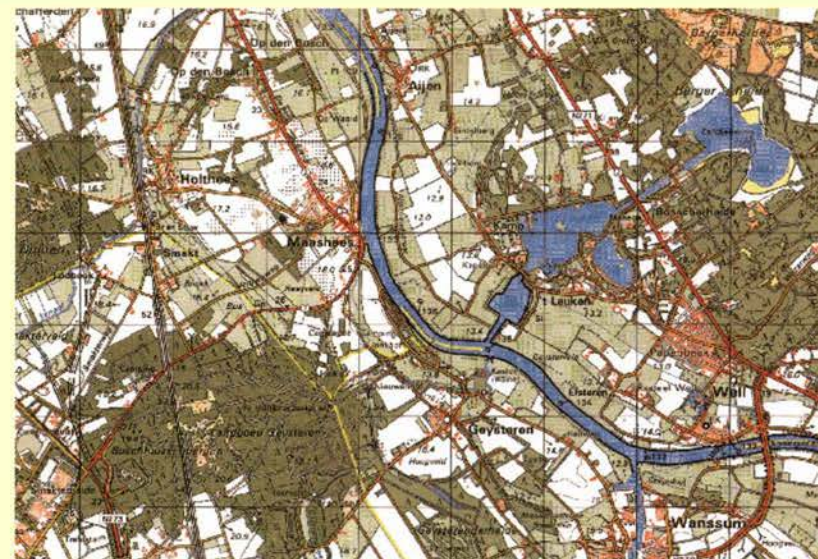
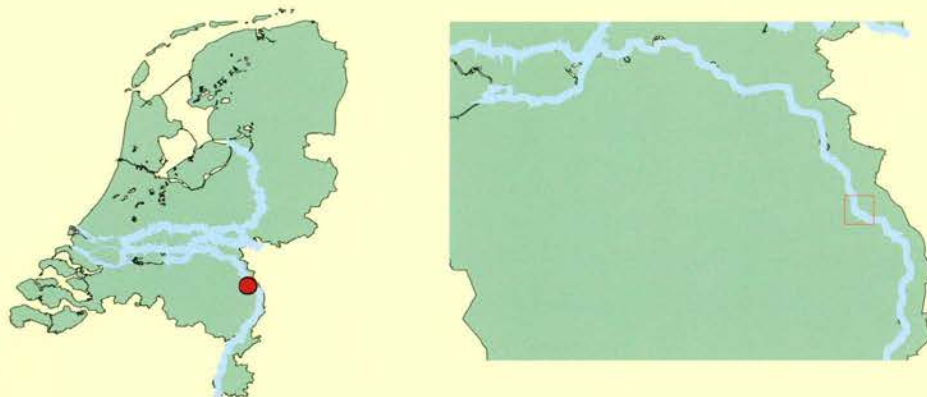
 matig

 veel

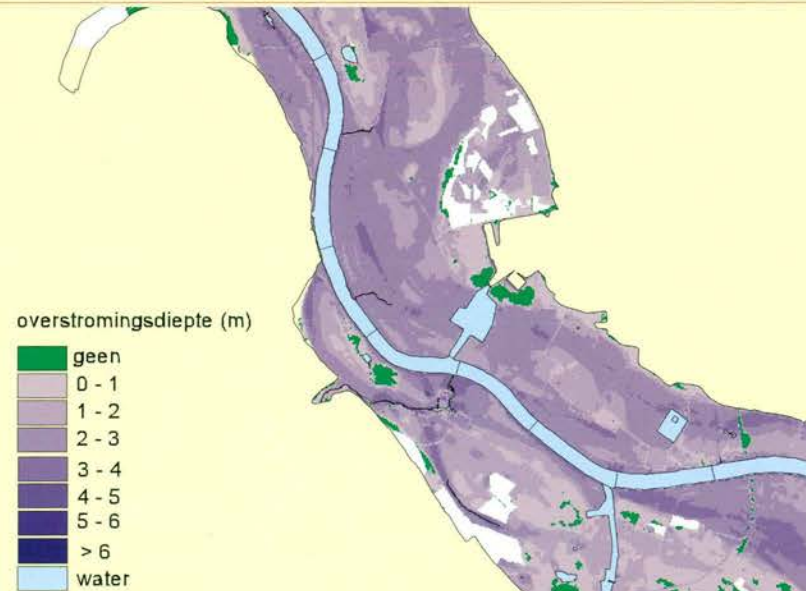
 geen gegevens



Ministerie van Verkeer en Waterstaat
Directoraat-generaal Rijkswaterstaat



© Topografische Dienst, Emmen





0 0.5 1 Kilometer

Overstromingsrisico

Kaartnr. 46DZ Maas
Ter hoogte van Vierlingsbeek


januari 1999


Legenda

 water

overstromingsrisico

 geen


 uiterst gering

 zeer gering

 gering

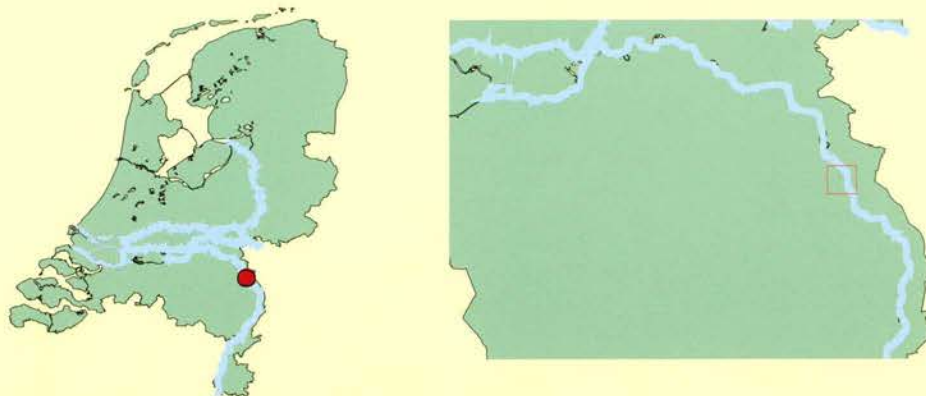
 matig

 veel

 geen gegevens



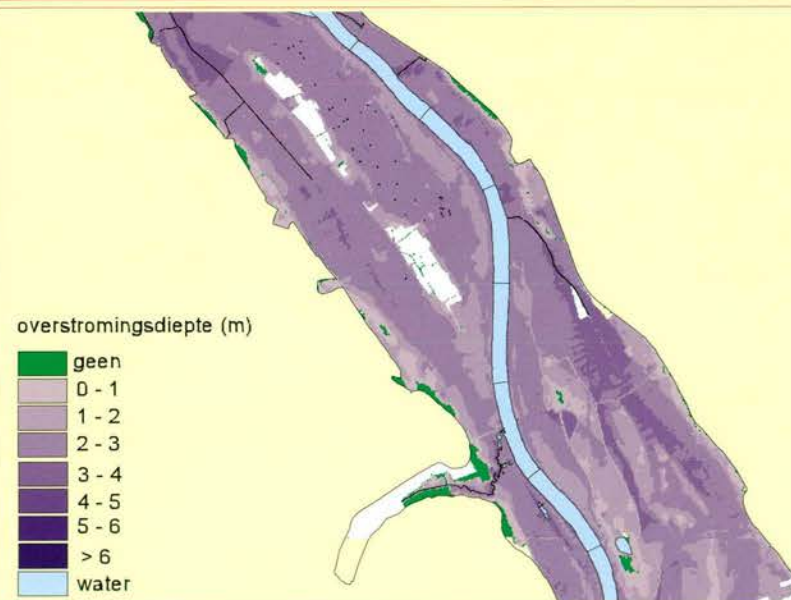
Ministerie van Verkeer en Waterstaat
Directoraat-generaal Rijkswaterstaat



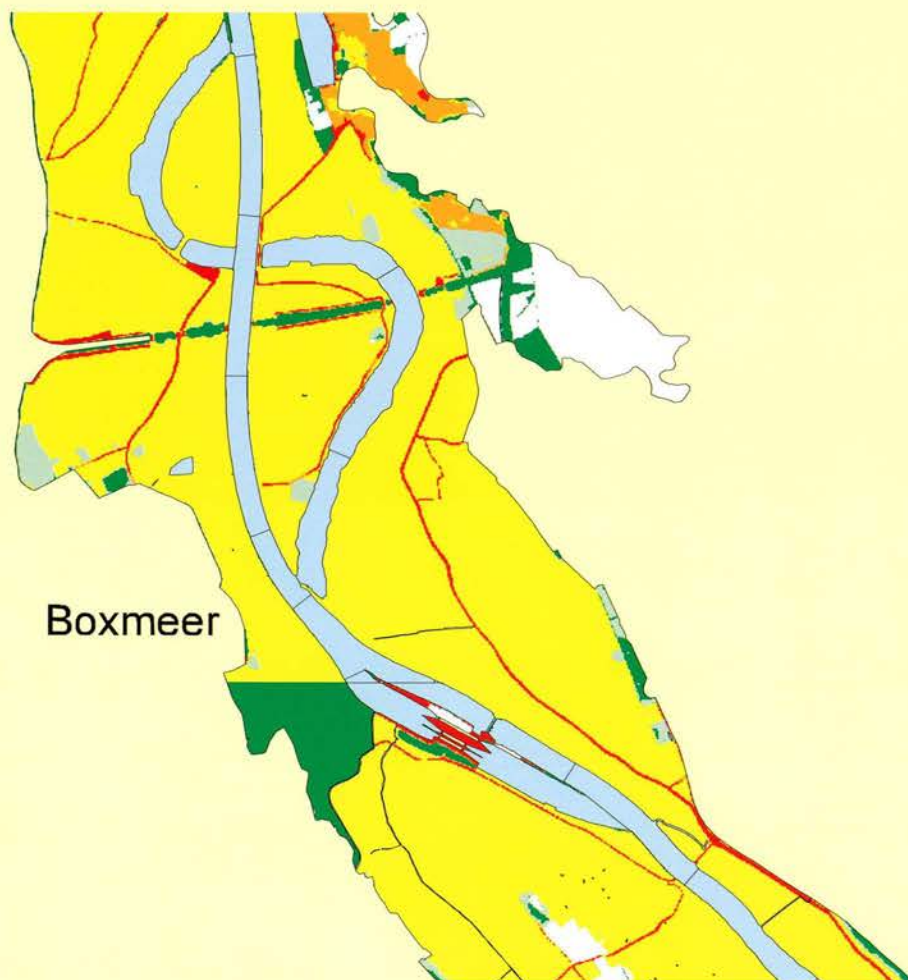
© Topografische Dienst, Emmen



© CBS



Bladnr. 21



0 0.5 1 Kilometer

Overstromingsrisico

Kaartnr. 46DN - 46DZ Maas
Ter hoogte van Boxmeer


januari 1999


Legenda

 water

overstromingsrisico

 geen


 uiterst gering

 zeer gering

 gering

 matig

 veel

 geen gegevens



Ministerie van Verkeer en Waterstaat
Directoraat-generaal Rijkswaterstaat



© Topografische Dienst, Emmen

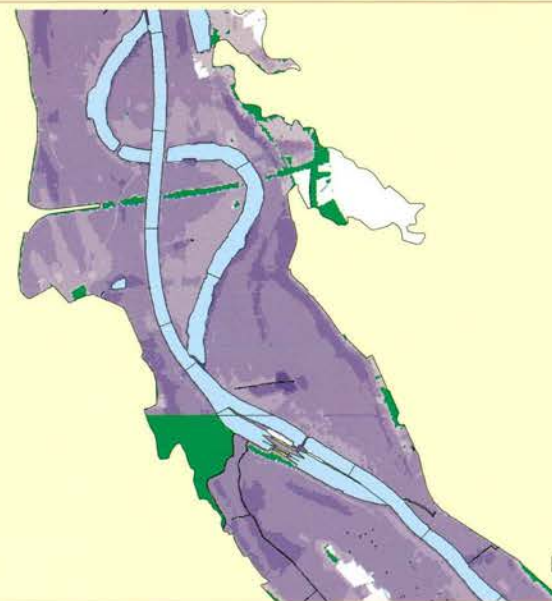
bodemgebruik

- water
- glastuinbouw
- overig agrarisch gebruik
- bos
- woongebied
- industrie
- (overige) voorzieningen
wegen, vliegvelden
- recreatie
- natuurlijk terrein
- overige gronden



overstromingsdiepte (m)

- geen
- 0 - 1
- 1 - 2
- 2 - 3
- 3 - 4
- 4 - 5
- 5 - 6
- > 6
- water



Bladnr. 22

Overstromingsrisico

Kaartnr. 46BZ - 46DN Maas
Ter hoogte van Gennep

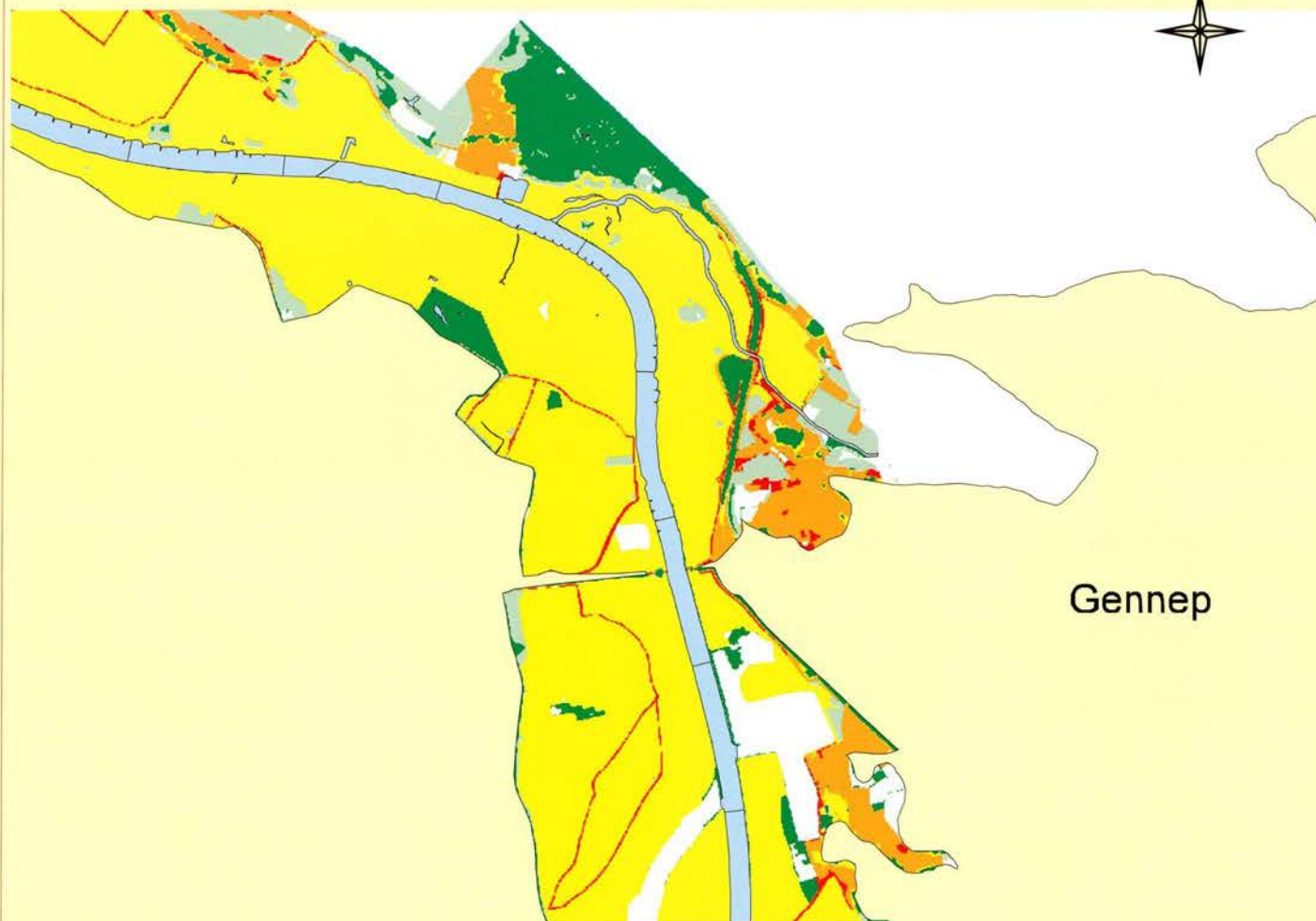
januari 1999

Legenda

-  water
- overstromingsrisico**
-  geen
-  uiterst gering
-  zeer gering
-  gering
-  matig
-  veel
-  geen gegevens

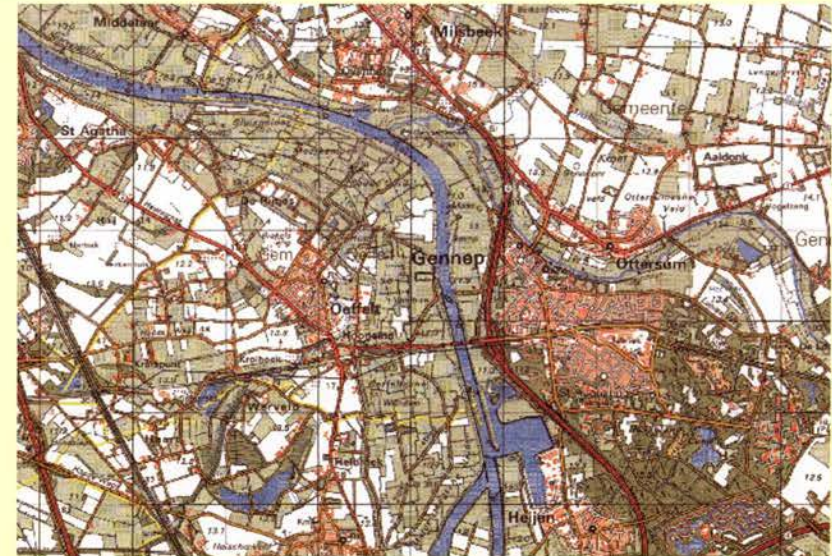
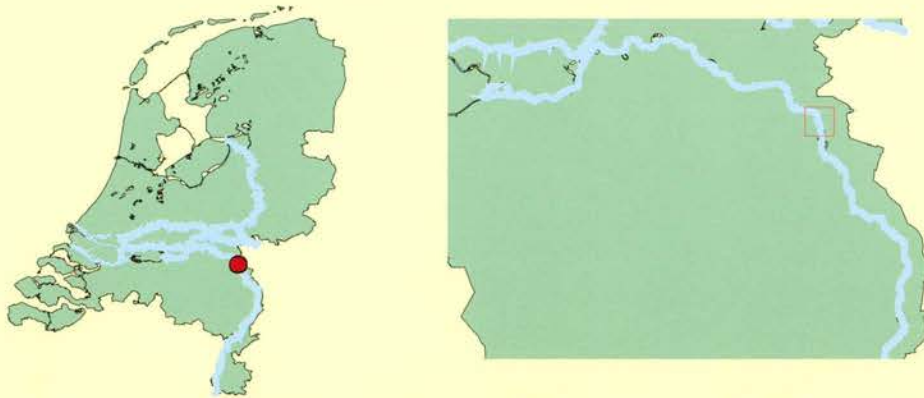


Ministerie van Verkeer en Waterstaat
Directoraat-generaal Rijkswaterstaat

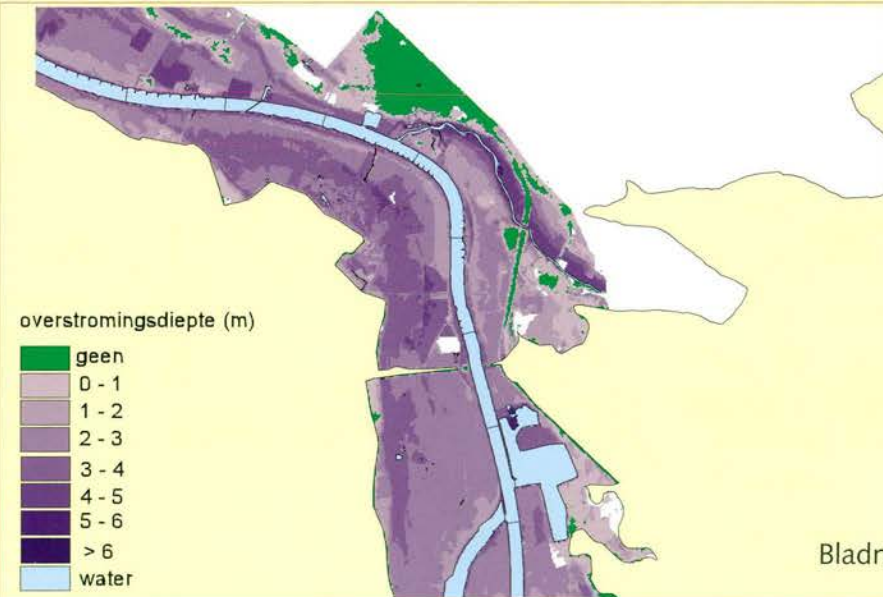
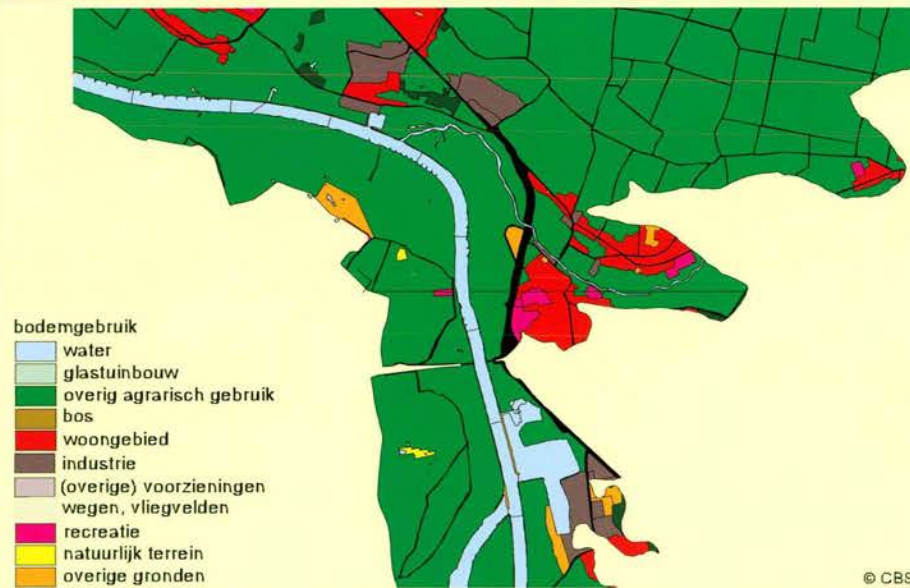


Gennep

0 0.5 1 Kilometer



© Topografische Dienst, Emmen



Overstromingsrisico

Kaartnr. 46AZ - 46BZ Maas
Tussen Cuijk en Gennep


januari 1999


Legenda

 water

overstromingsrisico

 geen


 uiterst gering

 zeer gering

 gering


 matig

 veel

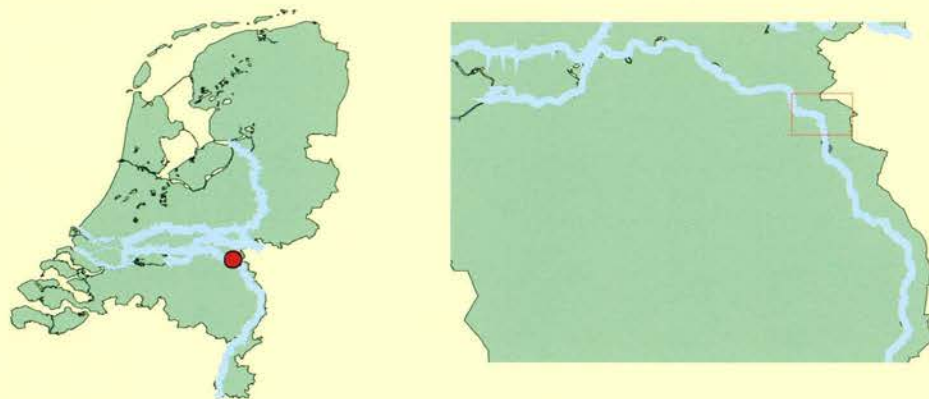
 geen gegevens



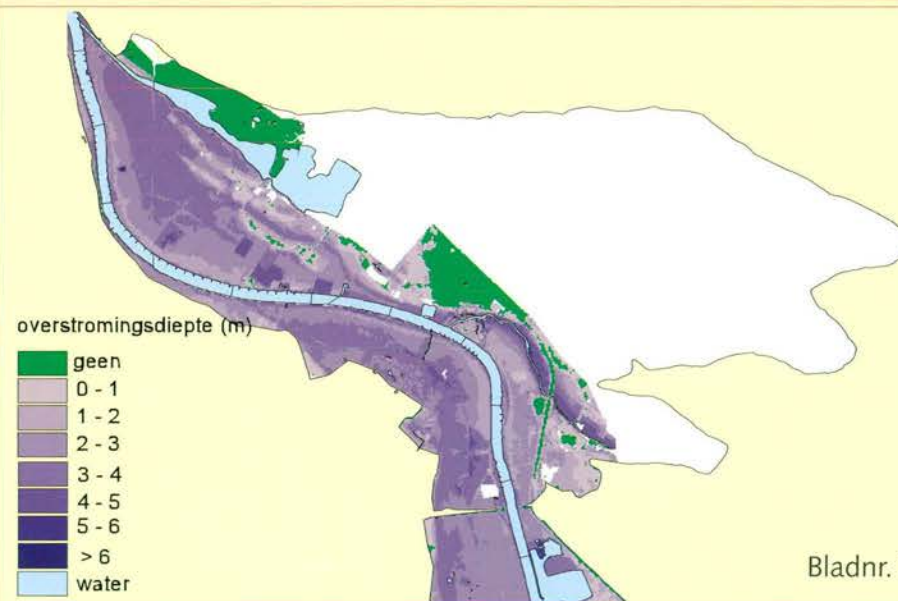
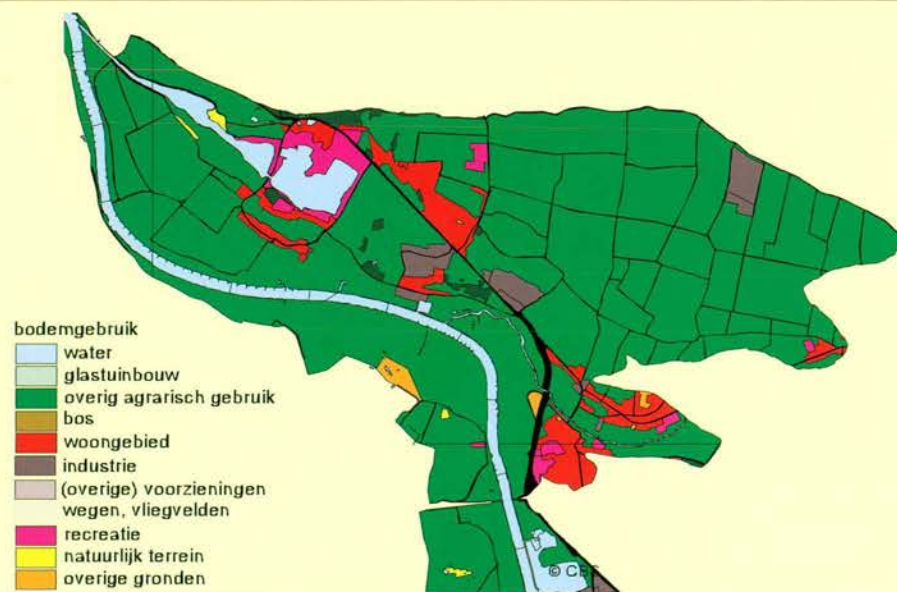
Ministerie van Verkeer en Waterstaat
Directoraat-generaal Rijkswaterstaat

0 0.5 1 Kilometer


Bladnr. 24



© Topografische Dienst, Emmen




Bladnr. 24

Overstromingsrisico

Kaartnr. 46AZ - 46AN Maas
Ter hoogte van Heumen

januari 1999


Legenda

 water

overstromingsrisico

 geen


 uiterst gering

 zeer gering

 gering

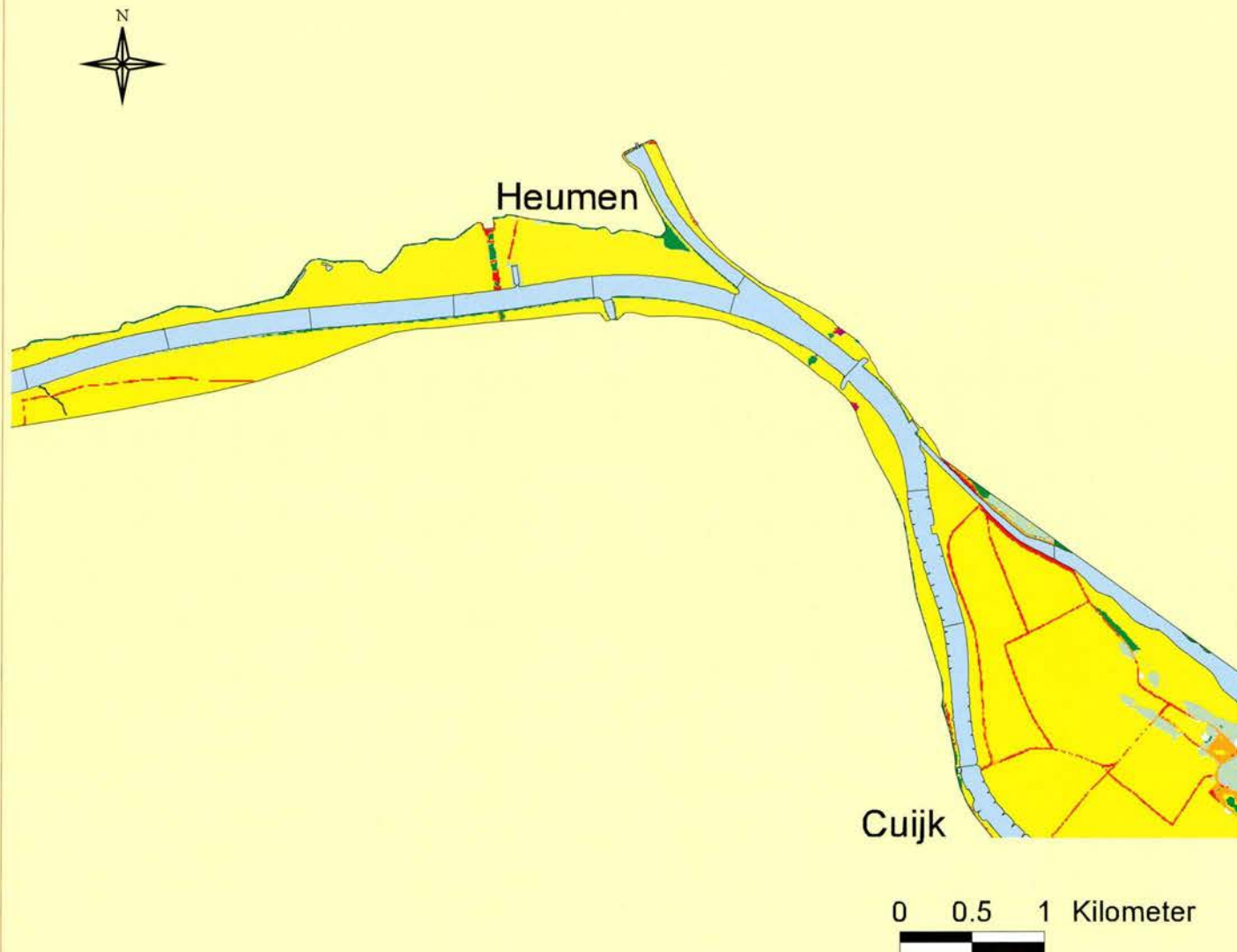
 matig

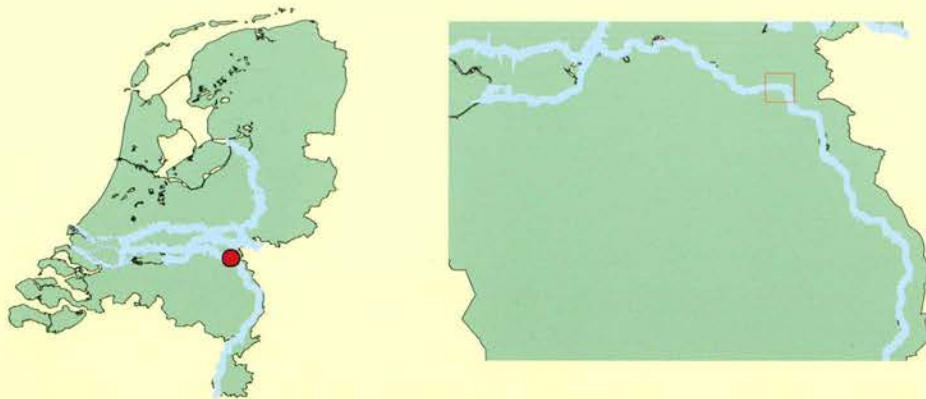
 veel

 geen gegevens

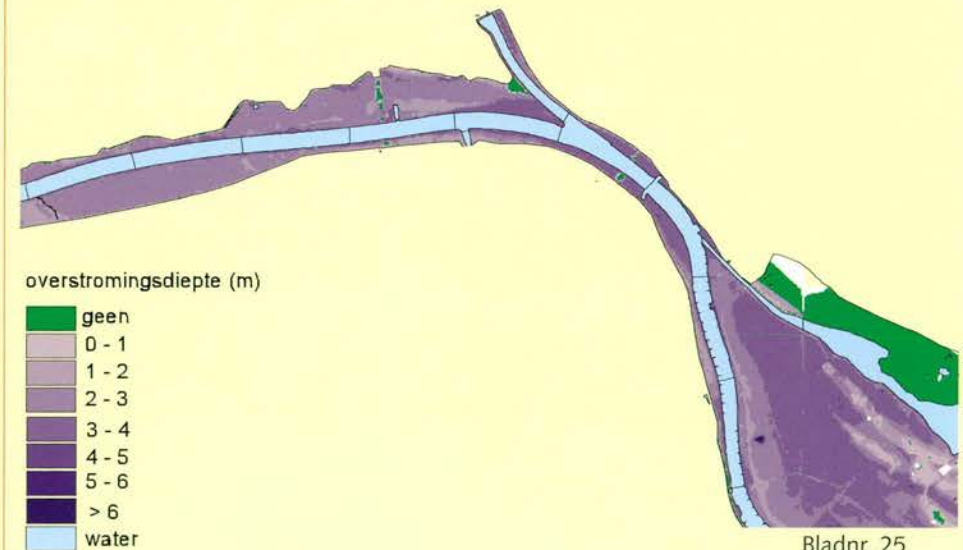
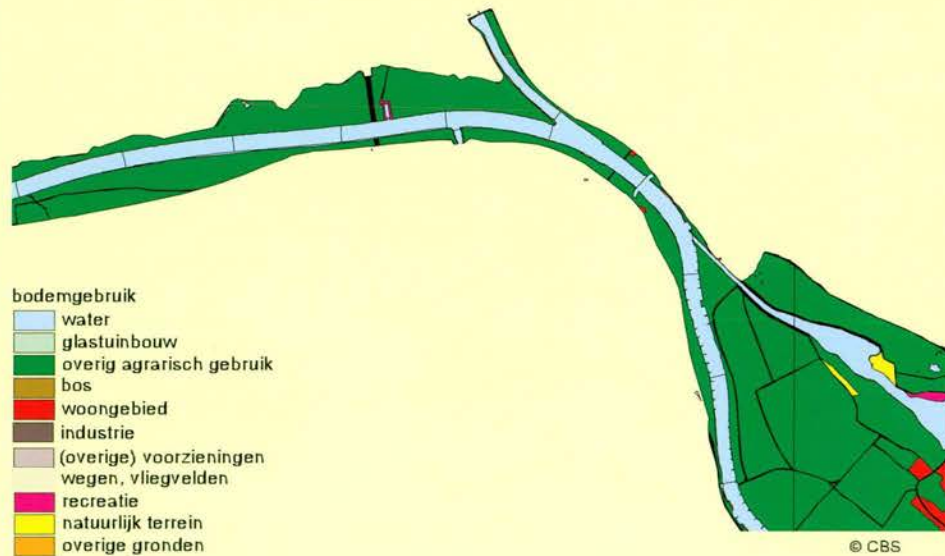


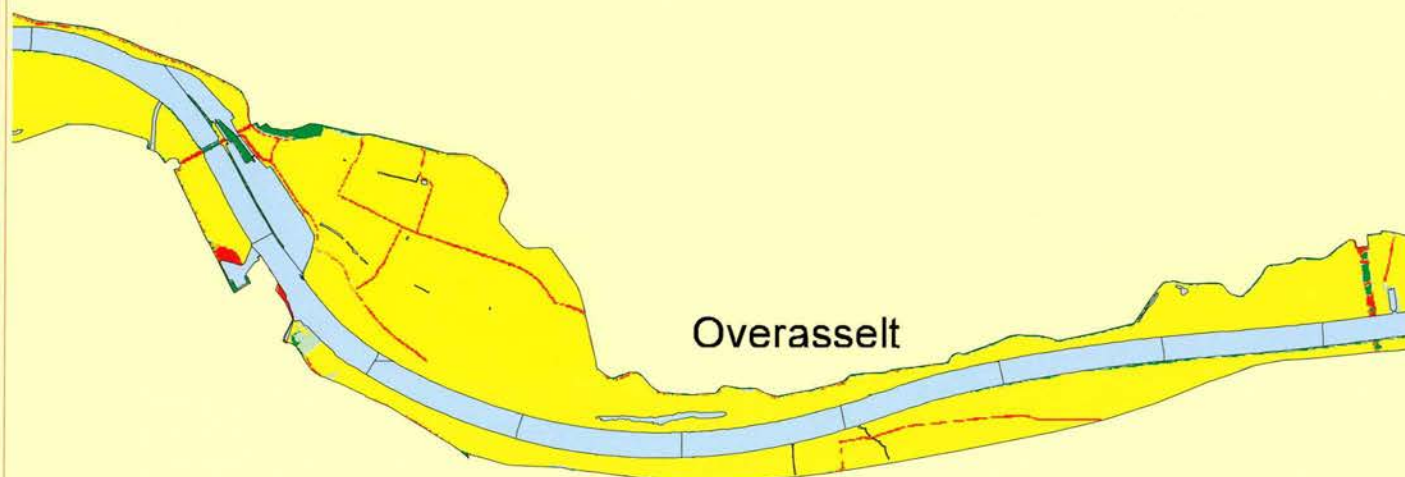
Ministerie van Verkeer en Waterstaat
Directoraat-generaal Rijkswaterstaat





© Topografische Dienst, Emmen





0 0.5 1 Kilometer

Overstromingsrisico

Kaartnr. 46AZ Maas
Ter hoogte van Overasselt


januari 1999


Legenda

 water


overstromingsrisico

 geen


 uiterst gering

 zeer gering

 gering

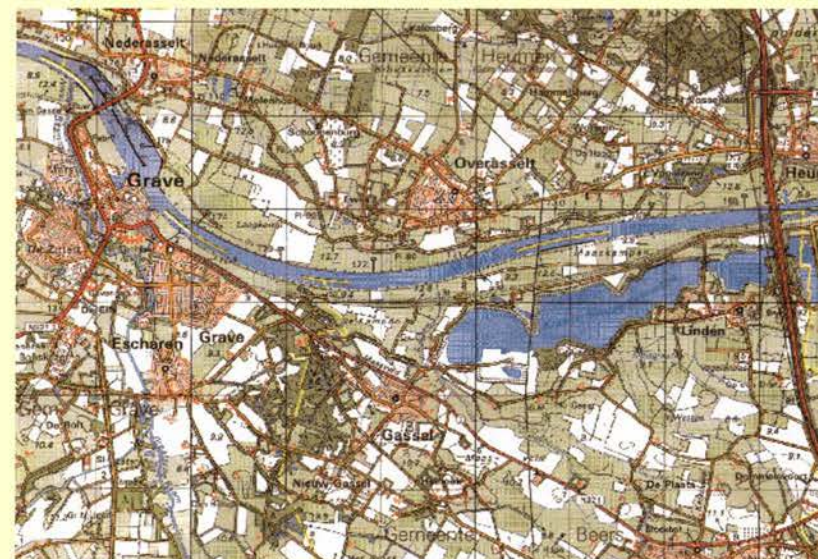
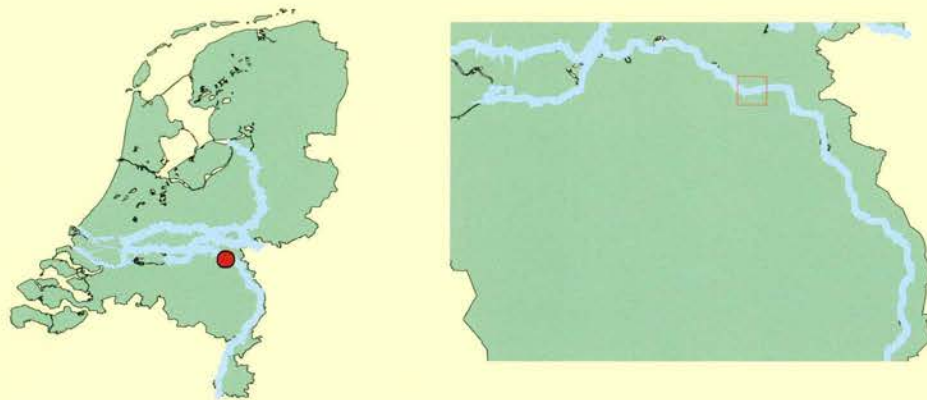
 matig

 veel

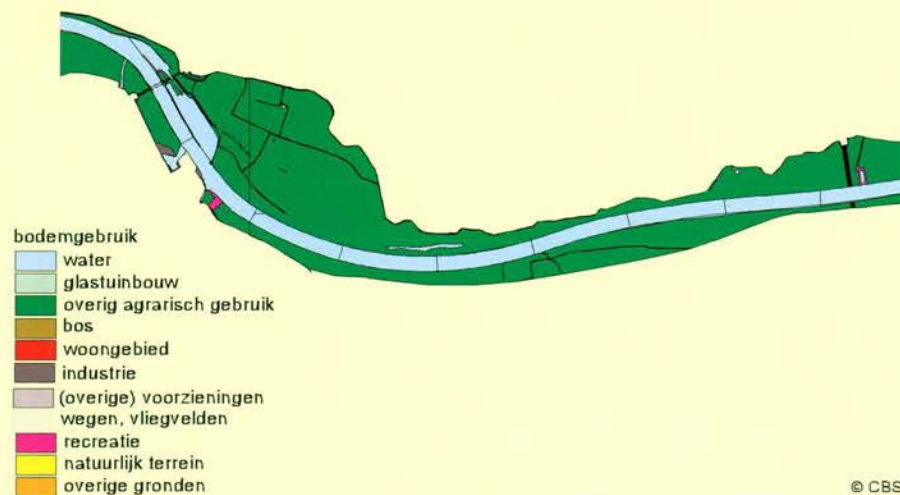
 geen gegevens



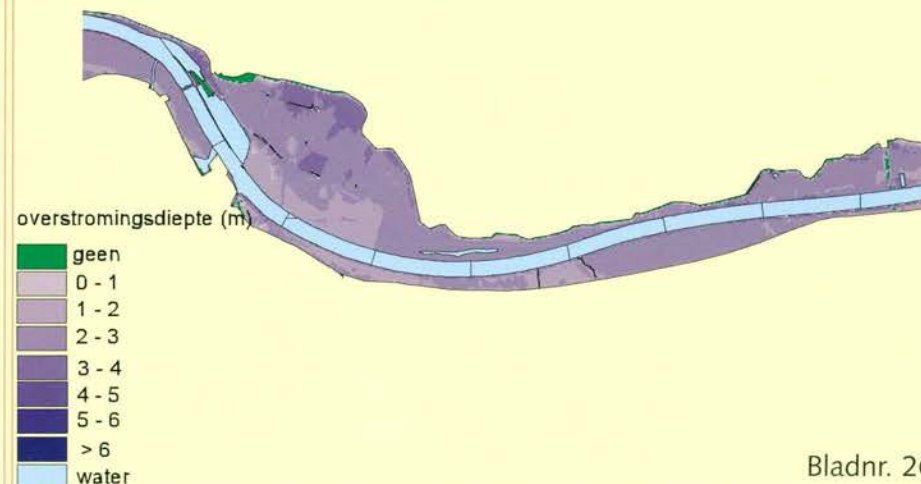
Ministerie van Verkeer en Waterstaat
Directoraat-generaal Rijkswaterstaat



© Topografische Dienst, Emmen



© CBS

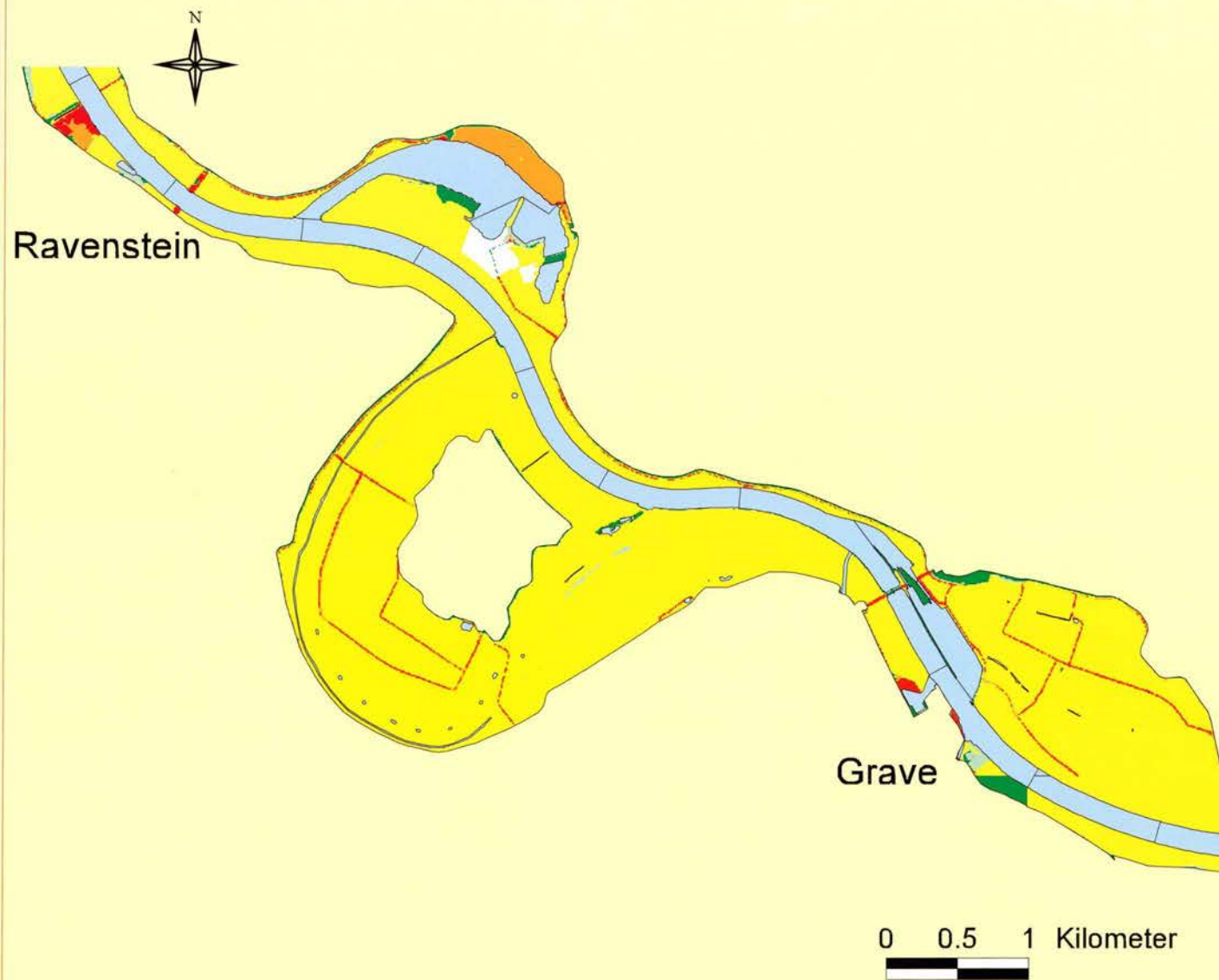


Bladnr. 26

Overstromingsrisico

Kaartnr. 45FN Maas
Tussen Ravenstein en Grave

januari 1999



Legenda

water

overstromingsrisico

geen

uiterst gering

zeer gering

gering

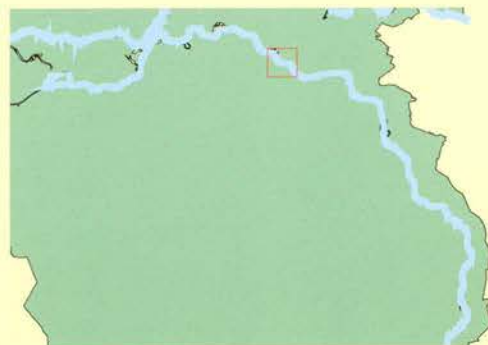
matig

veel

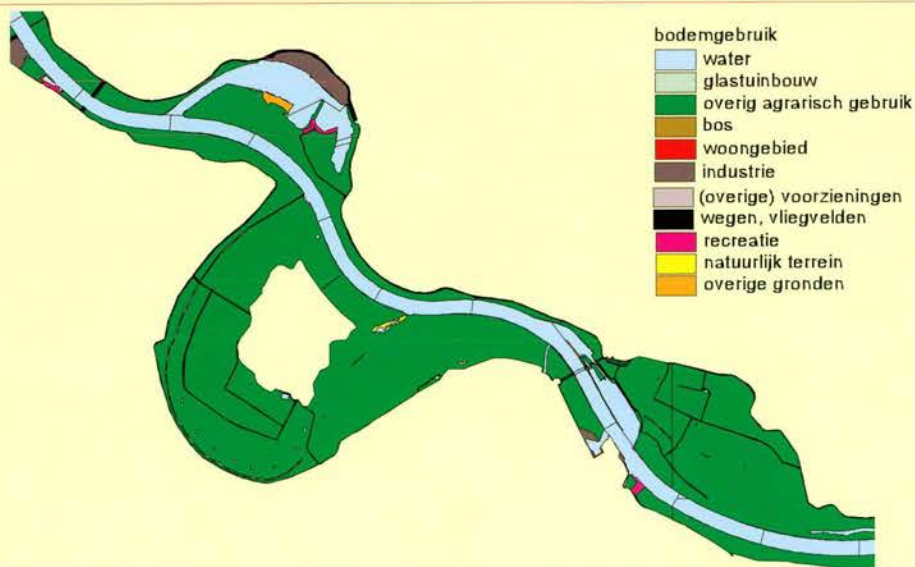
geen gegevens



Ministerie van Verkeer en Waterstaat
Directoraat-generaal Rijkswaterstaat



© Topografische Dienst, Emmen



© CBS



Bladnr. 27

Overstromingsrisico

Kaartnr. 39HZ - 45FN Maas
Ter hoogte van Ravenstein


januari 1999


Legenda

 water

oversstromingsrisico

 geen


 uiterst gering

 zeer gering

 gering

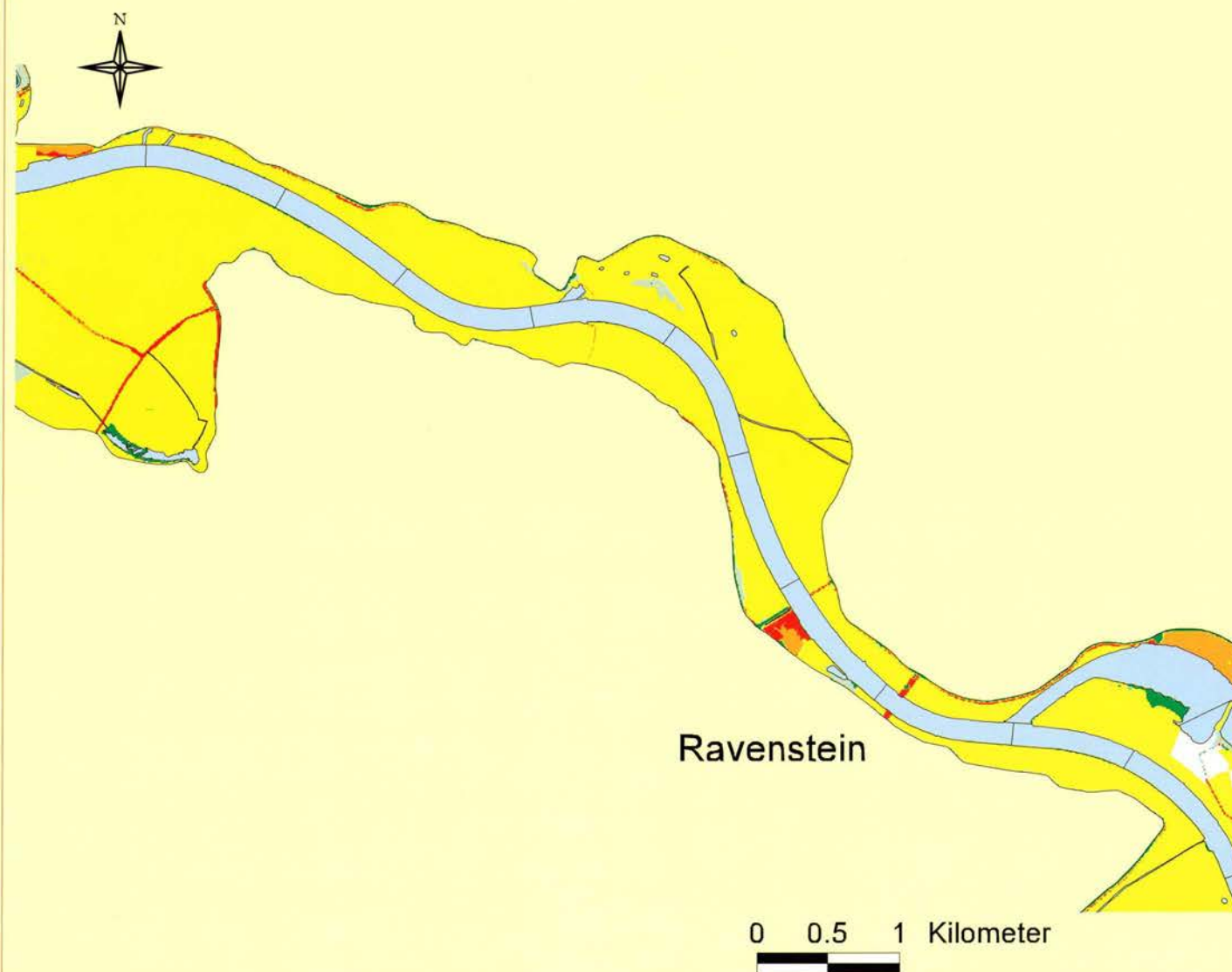
 matig

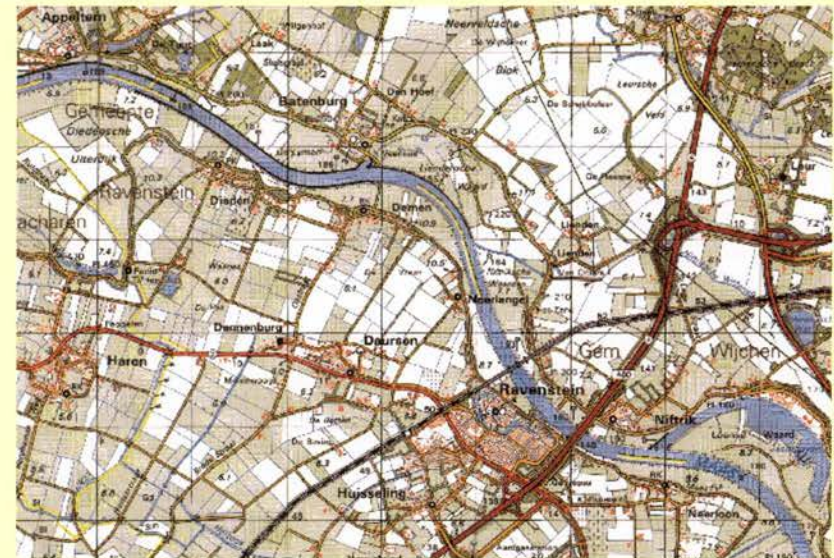
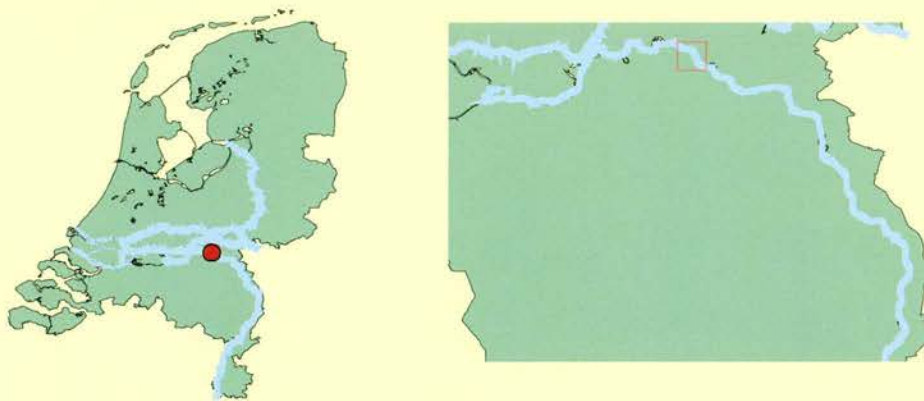
 veel

 geen gegevens

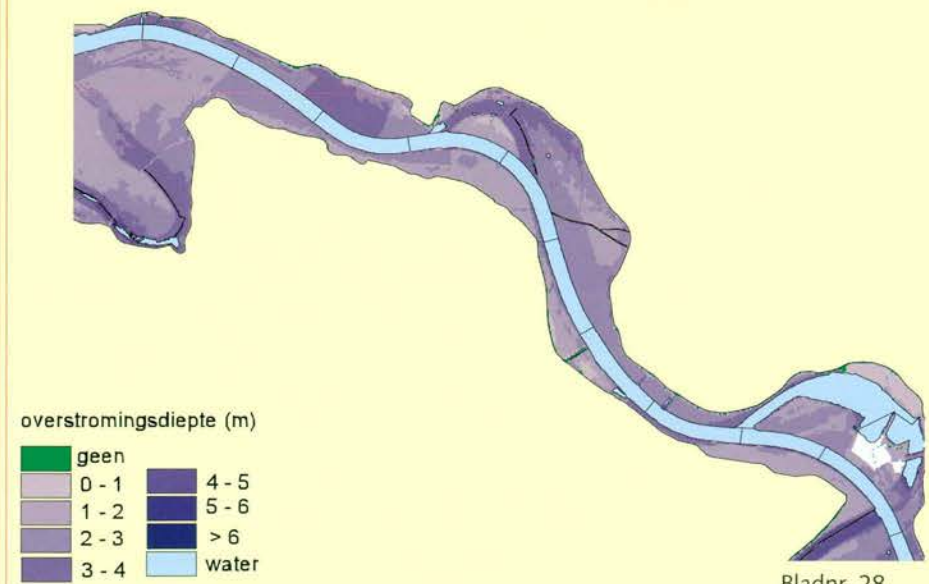
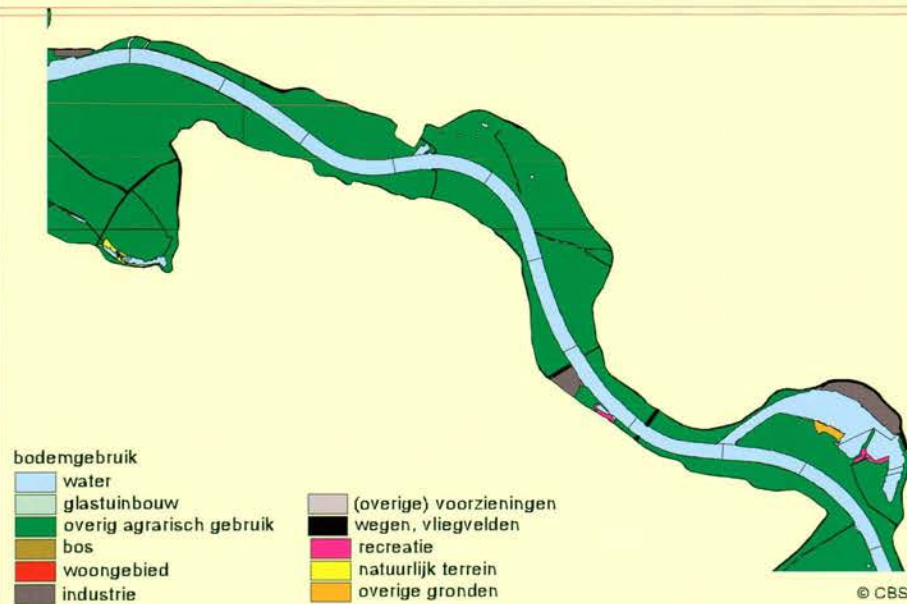


Ministerie van Verkeer en Waterstaat
Directoraat-generaal Rijkswaterstaat





© Topografische Dienst, Emmen

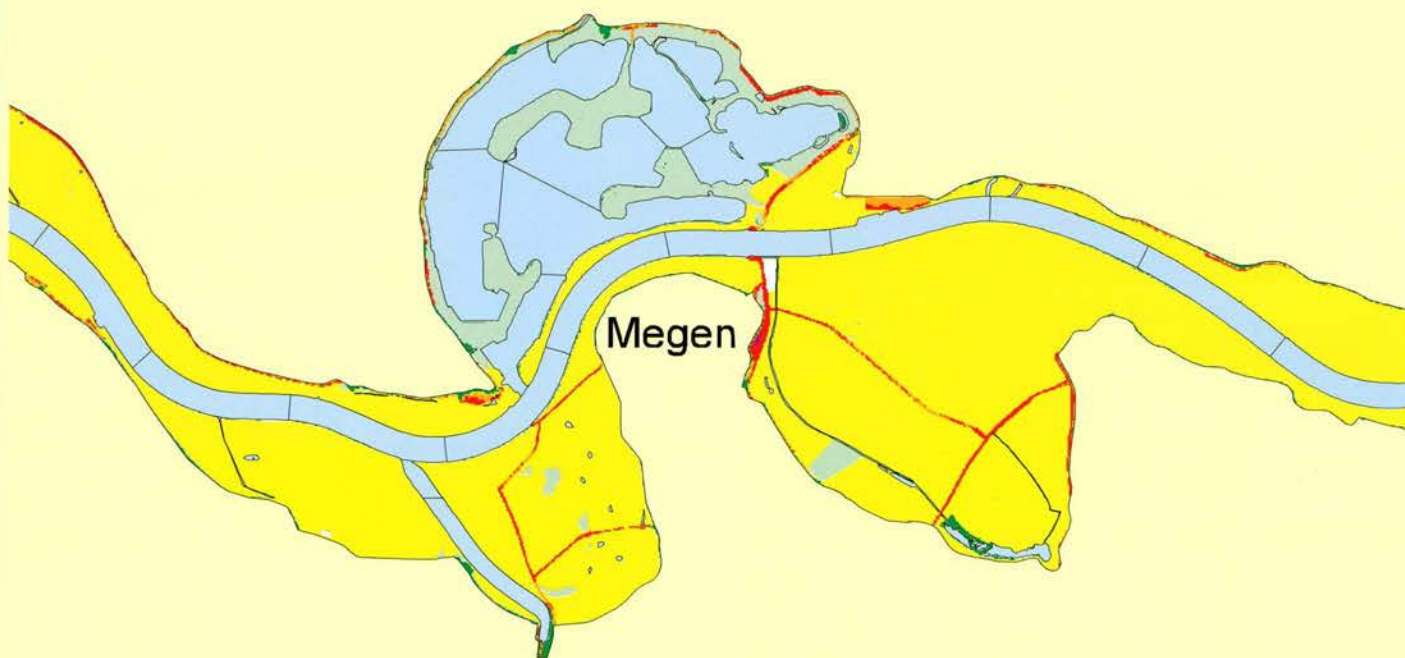





Overstromingsrisico

Kaartnr. 39GZ Maas
Ter hoogte van Megen

januari 1999





Legenda

 water

overstromingsrisico

 geen


 uiterst gering

 zeer gering

 gering

 matig

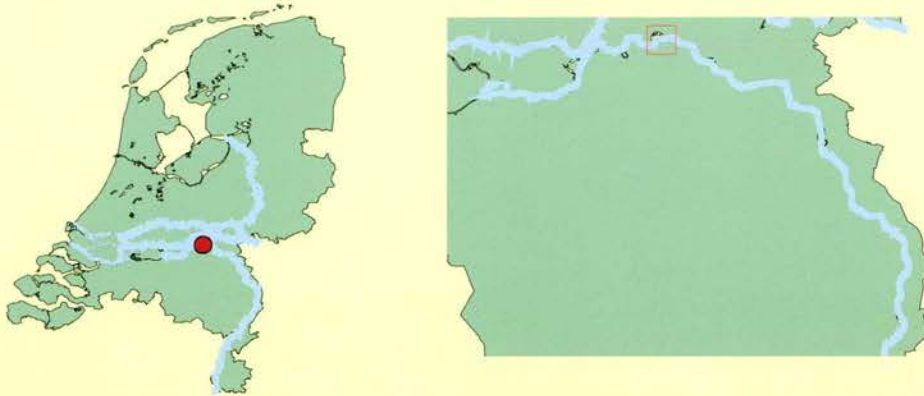
 veel

 geen gegevens

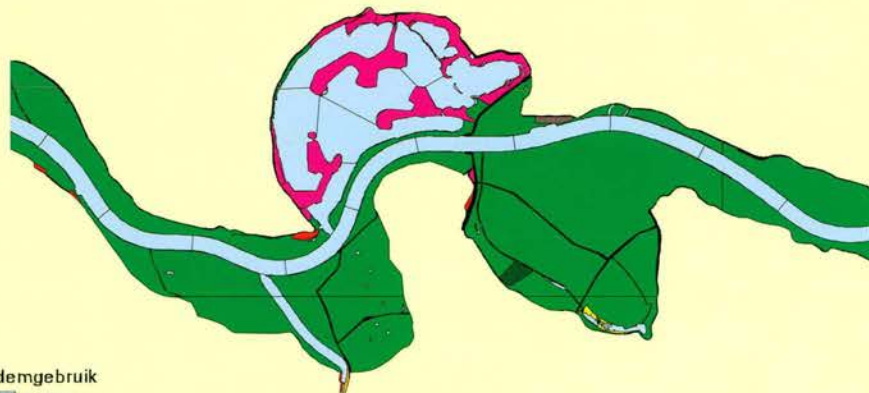
0 0.5 1 Kilometer



Ministerie van Verkeer en Waterstaat
Directoraat-generaal Rijkswaterstaat



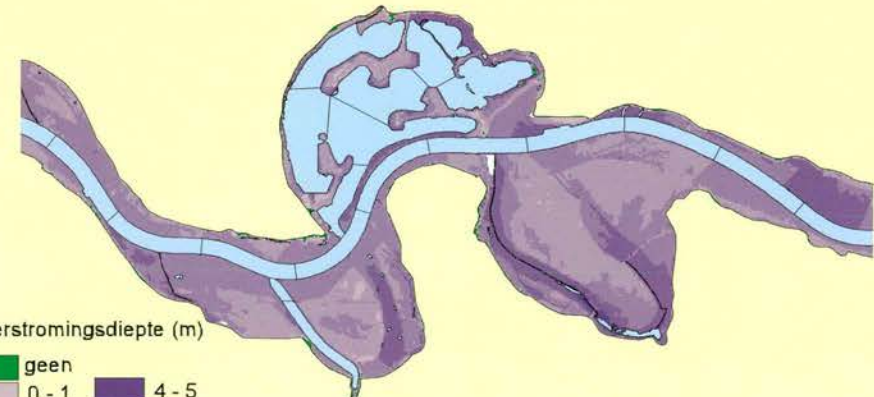
© Topografische Dienst, Emmen



bodemgebruik

water	(overige) voorzieningen
glastuinbouw	wegen, vliegvelden
overig agrarisch gebruik	recreatie
bos	natuurlijk terrein
woongebied	overige gronden
industrie	

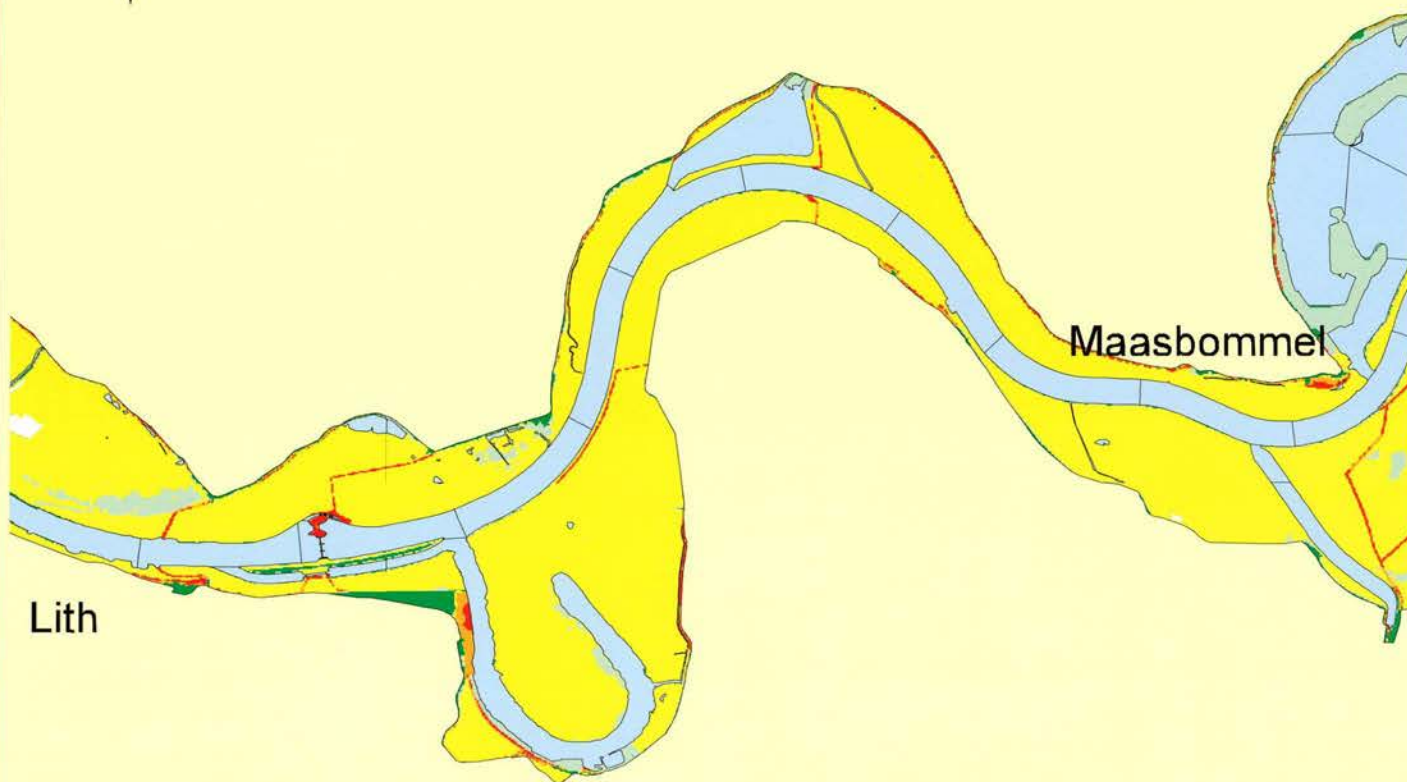
© CBS



overstromingsdiepte (m)

geen	4 - 5
0 - 1	5 - 6
1 - 2	> 6
2 - 3	water
3 - 4	

Bladnr. 29



Lith

Maasbommel

0 0.5 1 Kilometer




Overstromingsrisico

Kaartnr. 439GZ - 45E Maas
Tussen Lith en Maasbommel

januari 1999


Legenda

 water

overstromingsrisico

 geen


 uiterst gering

 zeer gering

 gering

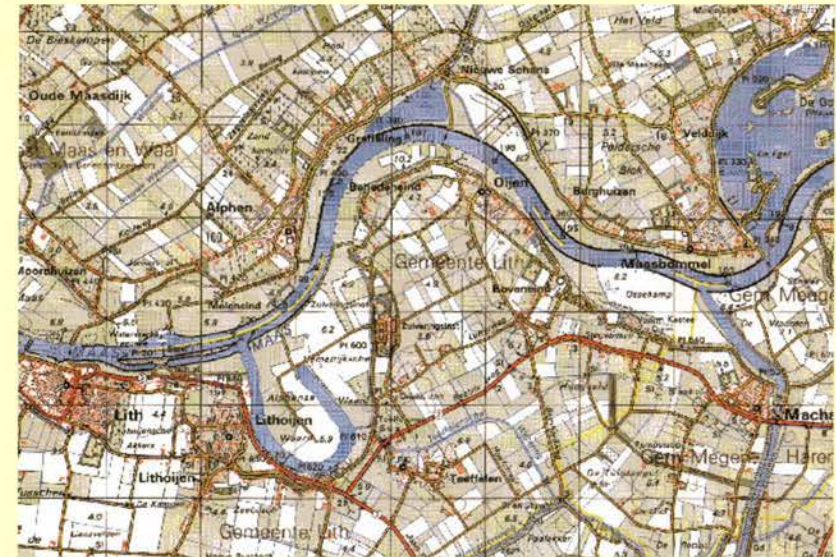
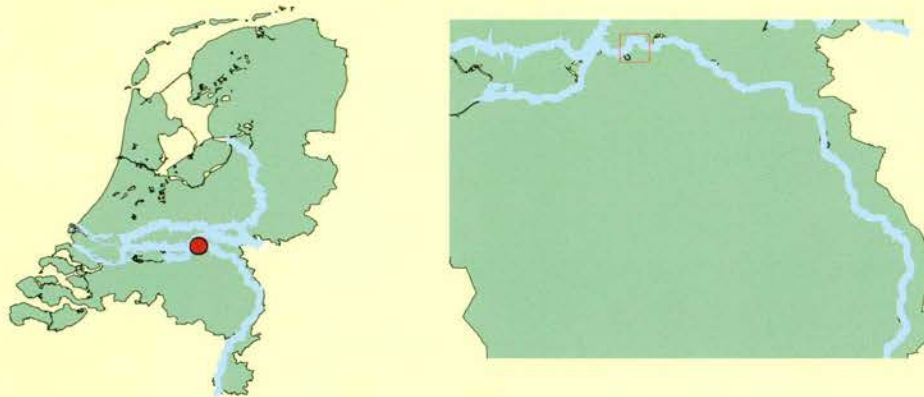
 matig

 veel

 geen gegevens



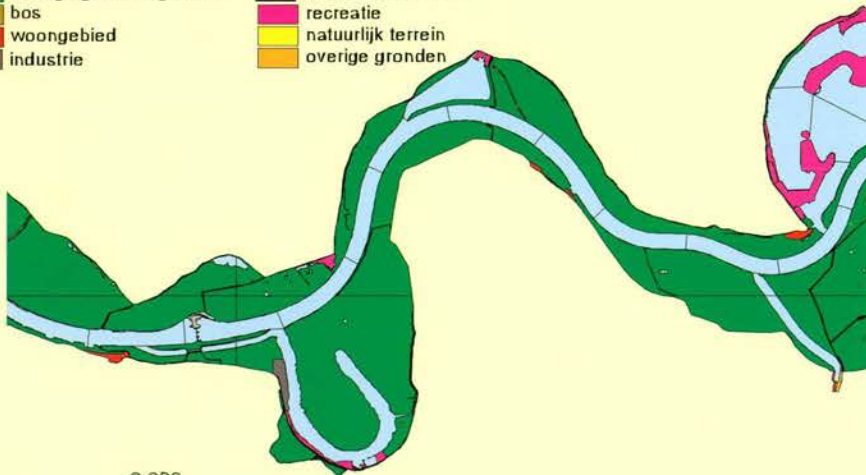
Ministerie van Verkeer en Waterstaat
Directoraat-generaal Rijkswaterstaat



© Topografische Dienst, Emmen

bodemgebruik

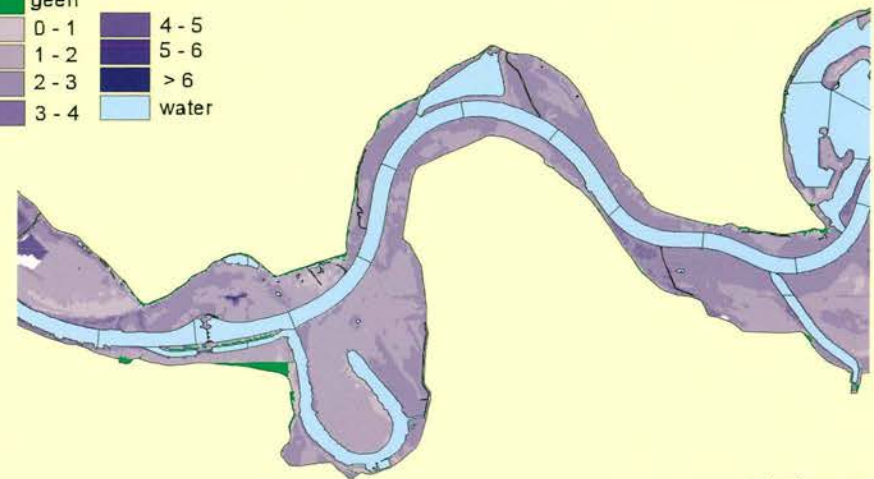
- | | |
|--------------------------|-------------------------|
| water | (overige) voorzieningen |
| glastuinbouw | wegen, vliegvelden |
| overig agrarisch gebruik | recreatie |
| bos | natuurlijk terrein |
| woongebied | overige gronden |
| industrie | |



© CBS

overstromingsdiepte (m)

- | | |
|-------|-------|
| geen | 4 - 5 |
| 0 - 1 | 5 - 6 |
| 1 - 2 | > 6 |
| 2 - 3 | water |
| 3 - 4 | |




Bladnr. 30

Overstromingsrisico

Kaartnr. 45BN - 39DZ Maas
Ter hoogte van Lith


januari 1999


Legenda

 water


overstromingsrisico

 geen


 uiterst gering

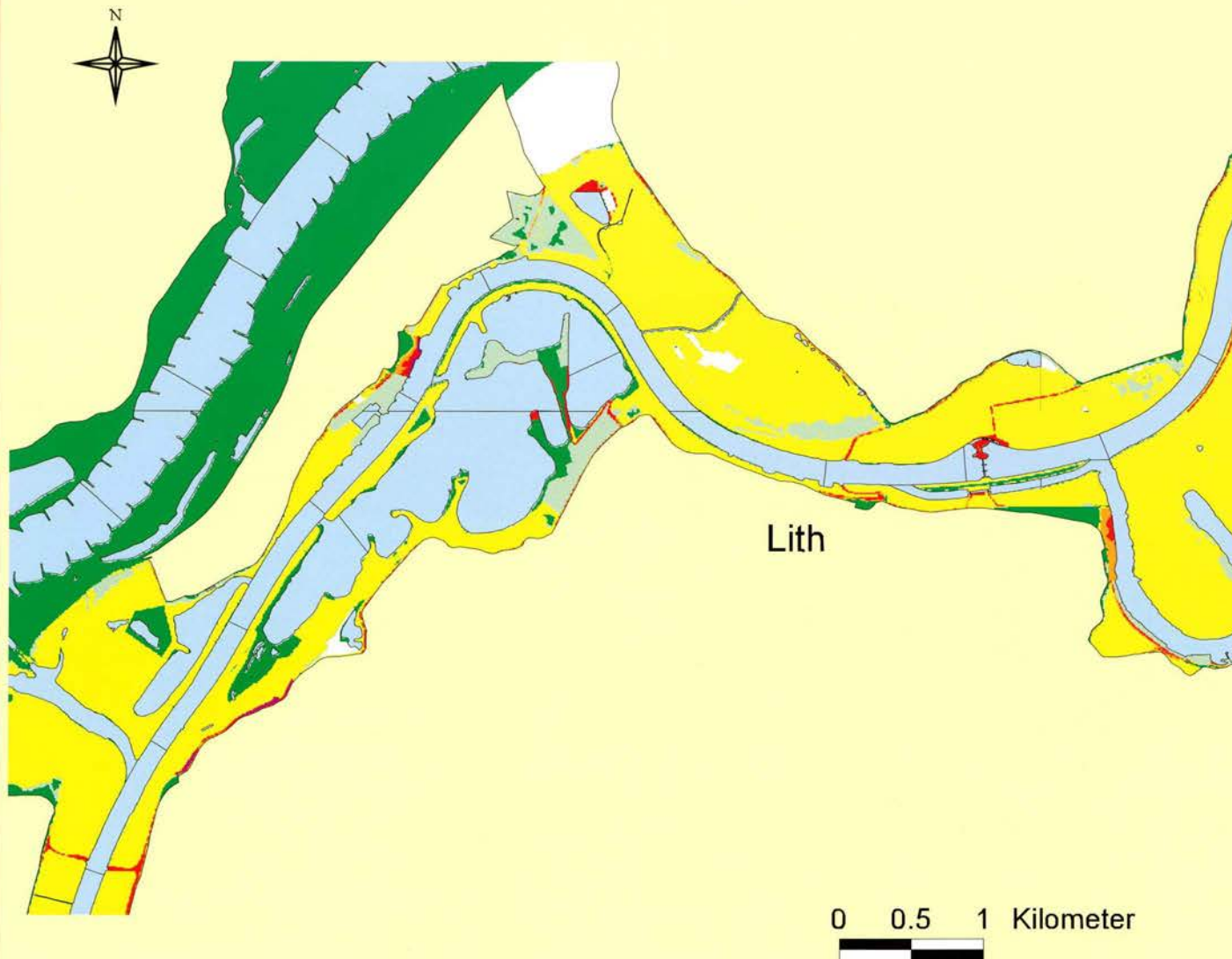
 zeer gering

 gering

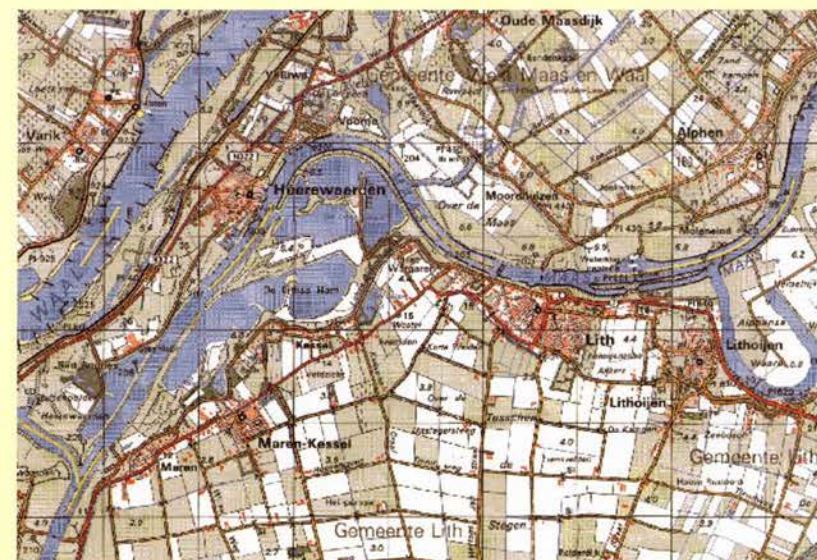
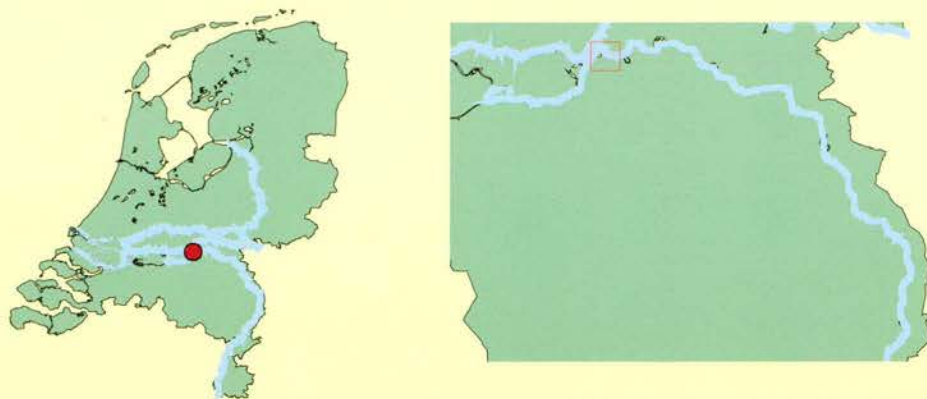
 matig

 veel

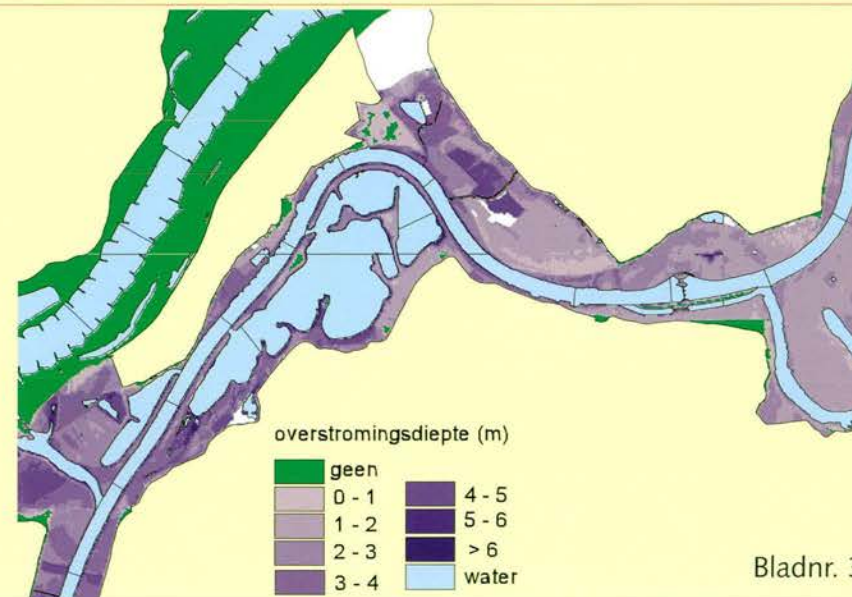
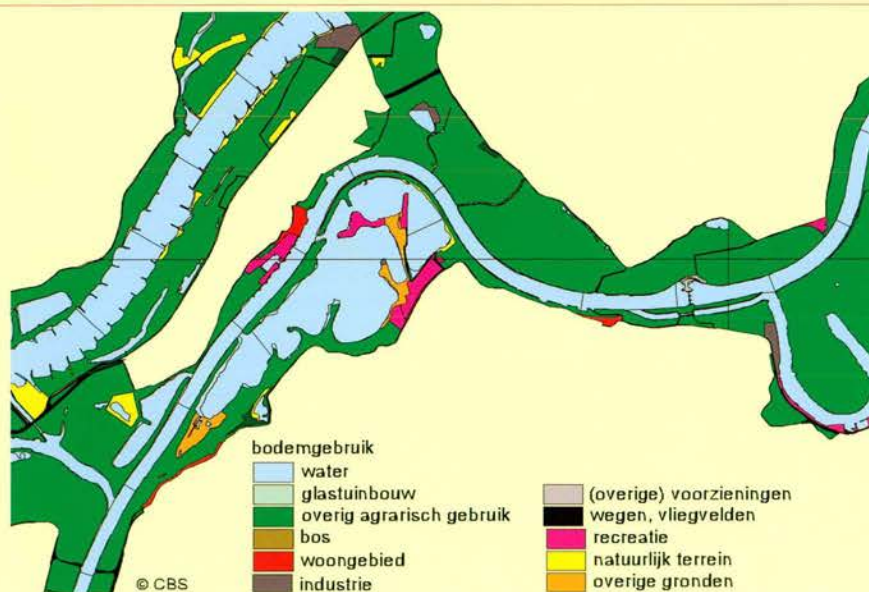
 geen gegevens



Ministerie van Verkeer en Waterstaat
Directoraat-generaal Rijkswaterstaat



© Topografische Dienst, Emmen



Bladnr. 31

Overstromingsrisico

Kaartnr. 45BN Maas
Ter hoogte van Kerkdriel


januari 1999


Legenda

 water

overstromingsrisico

 geen


 uiterst gering

 zeer gering

 gering

 matig

 veel

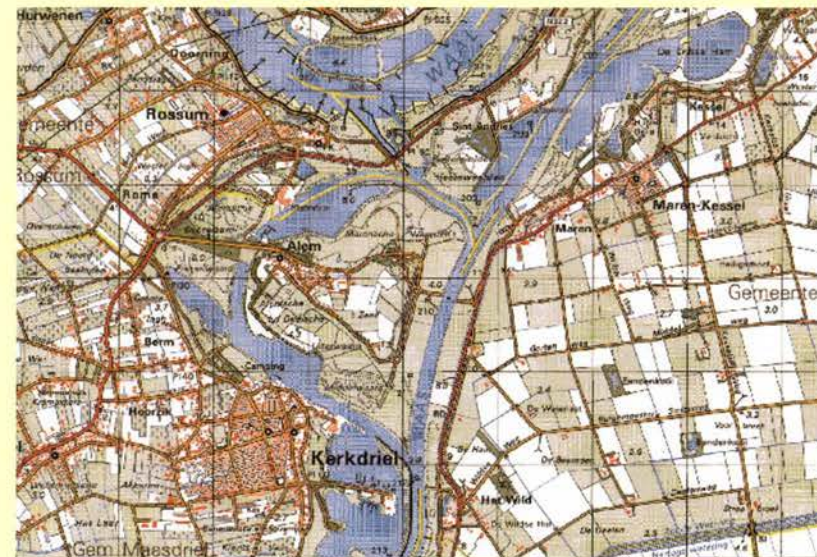
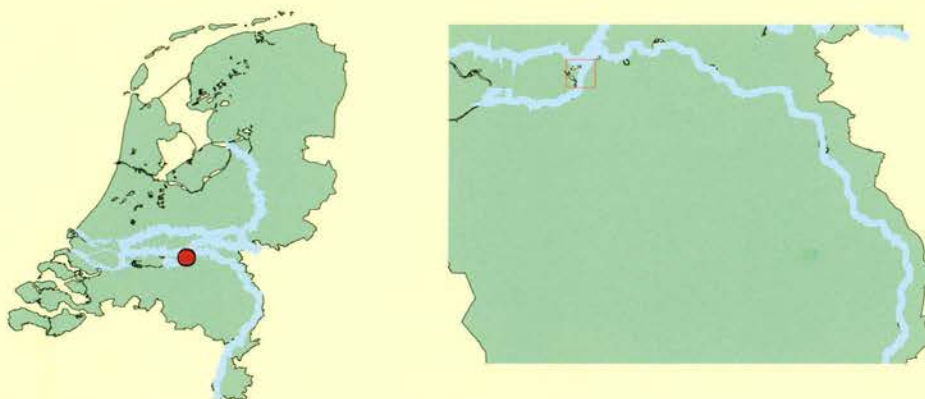
 geen gegevens

Kerkdriel

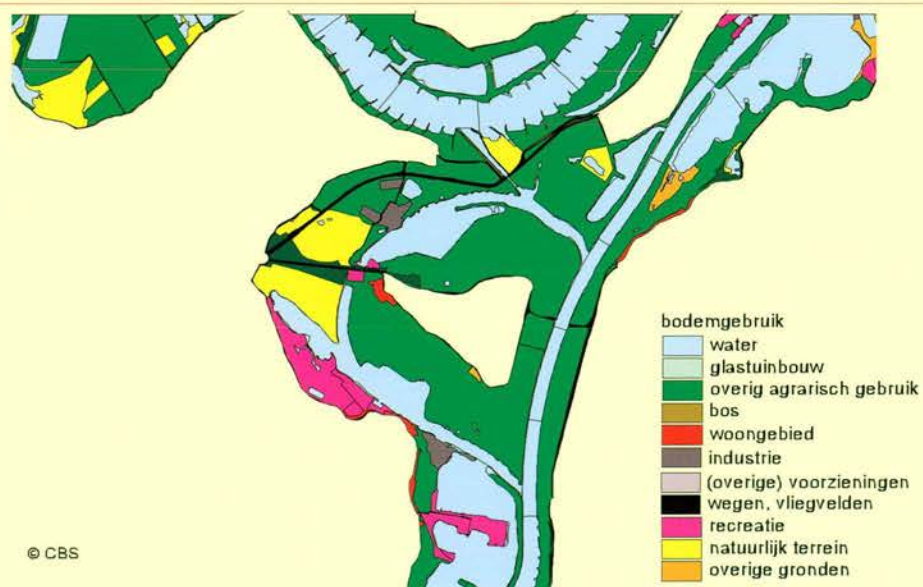
0 0.5 1 Kilometer



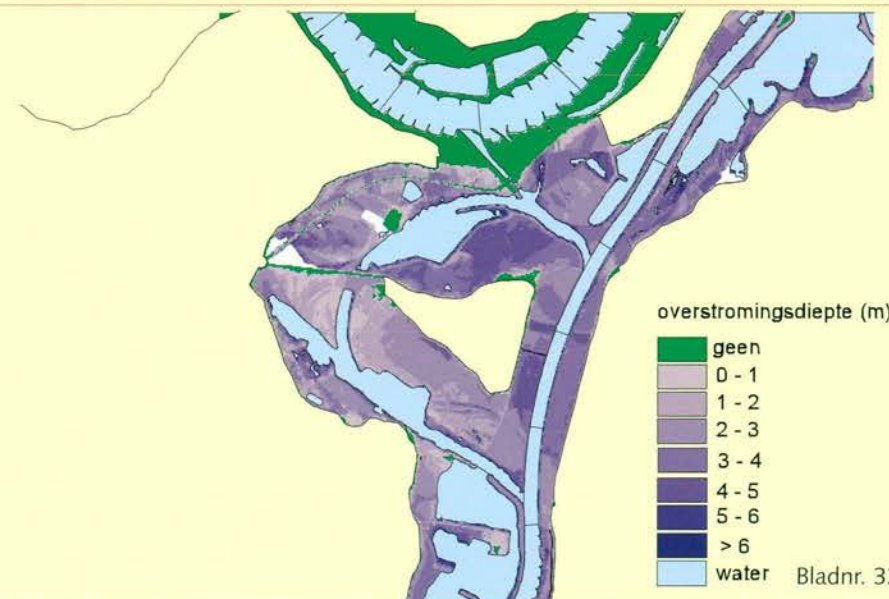

Ministerie van Verkeer en Waterstaat
Directoraat-generaal Rijkswaterstaat



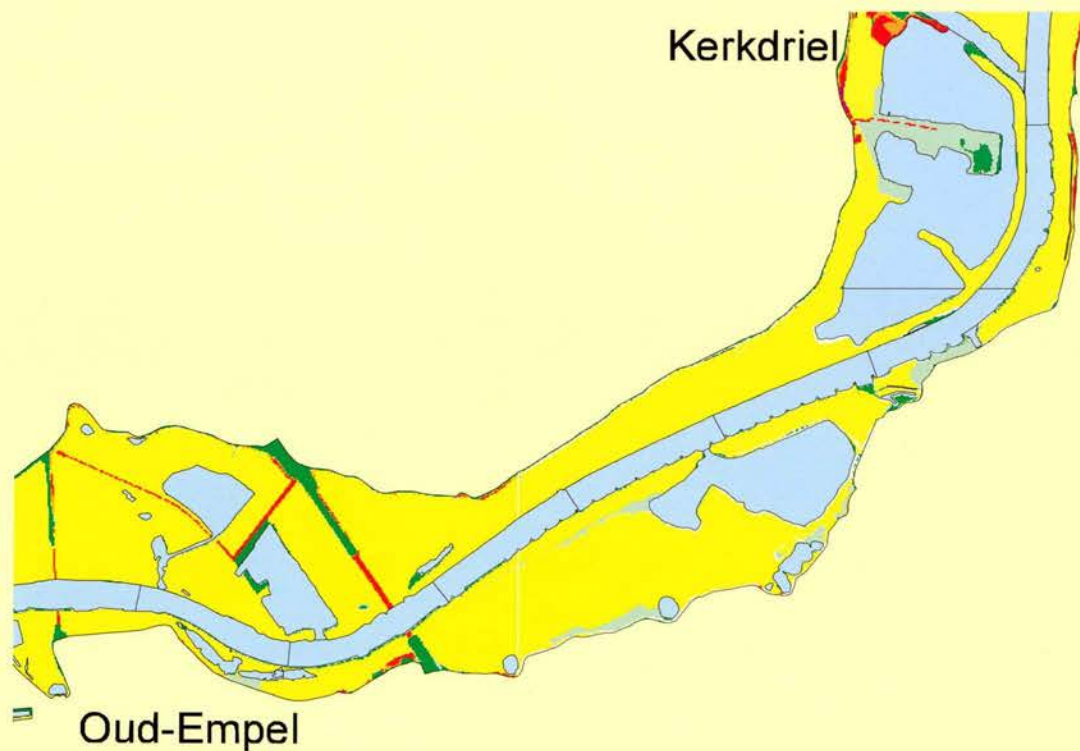
© Topografische Dienst, Emmen



© CBS



Bladnr. 32




Overstromingsrisico

Kaartnr. 45AZ - 45BZ Maas
Tussen Oud-Empel en Kerkdriel


anuari 1999


Legenda


 water


overstromingsrisico

 geen


 uiterst gering

 zeer gering

 gering

 matig

 veel

 geen gegevens

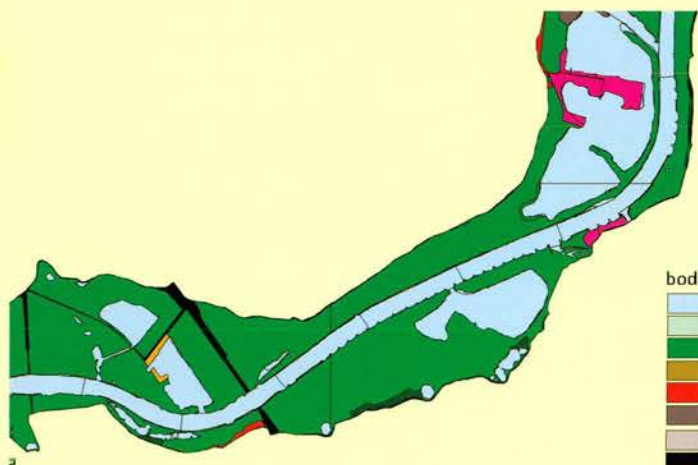


Ministerie van Verkeer en Waterstaat
Directoraat-generaal Rijkswaterstaat

0 0.5 1 Kilometer



© Topografische Dienst, Emmen



© CBS



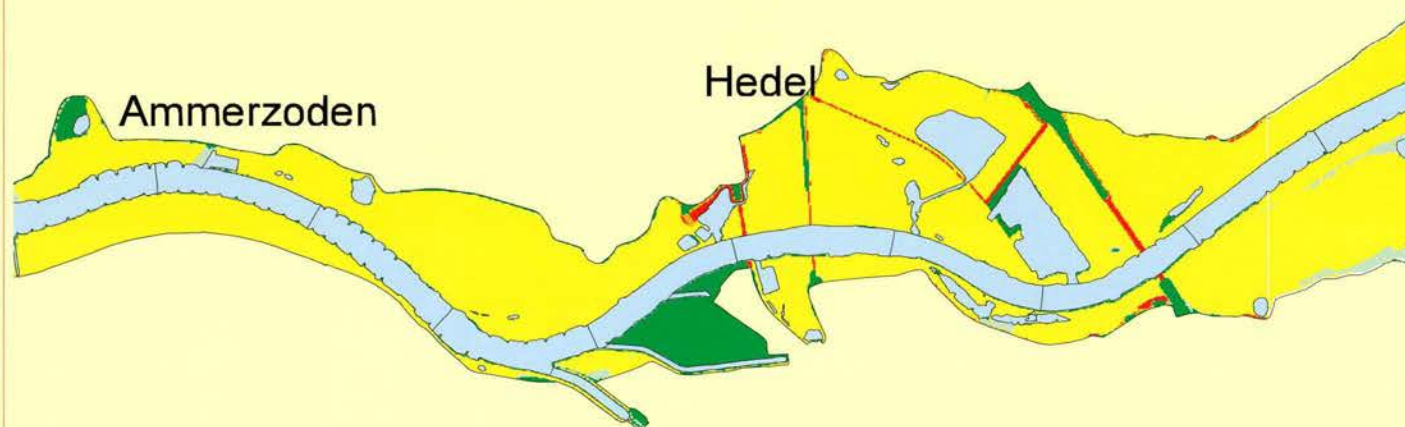
Bladnr. 33



Overstromingsrisico

Kaartnr. 45AZ Maas
Ter hoogte van Hedel

januari 1999





Legenda

 water

overstromingsrisico

 geen


 uiterst gering

 zeer gering

 gering

 matig

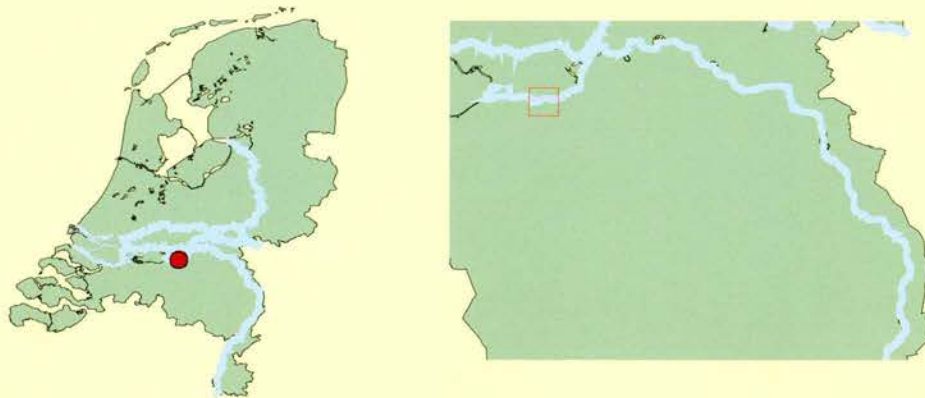
 veel

 geen gegevens

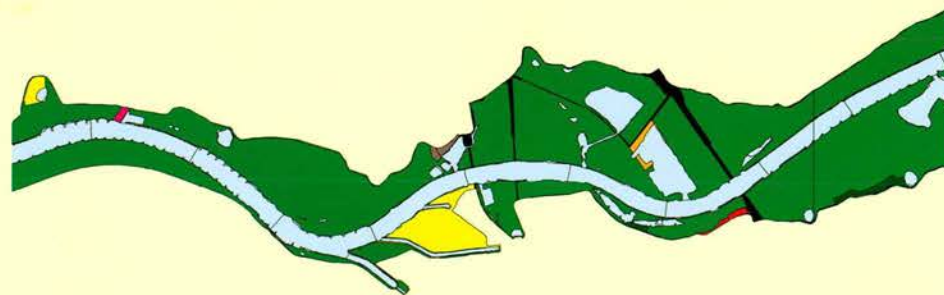
0 0.5 1 Kilometer



Ministerie van Verkeer en Waterstaat
Directoraat-generaal Rijkswaterstaat



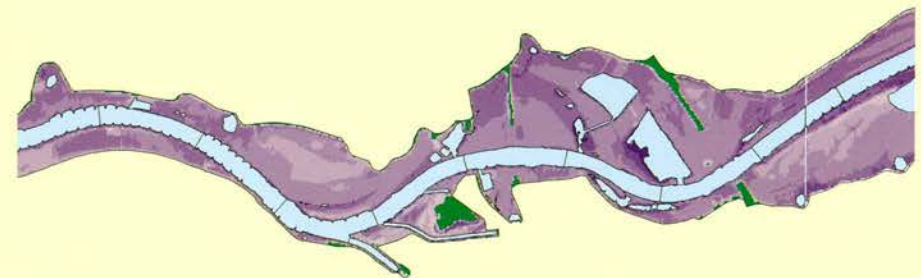
© Topografische Dienst, Emmen



bodemgebruik

- | | |
|--------------------------|-------------------------|
| water | (overige) voorzieningen |
| glastuinbouw | wegen, vliegvelden |
| overig agrarisch gebruik | recreatie |
| bos | natuurlijk terrein |
| woongebied | overige gronden |
| industrie | |

© CBS



overstromingsdiepte (m)

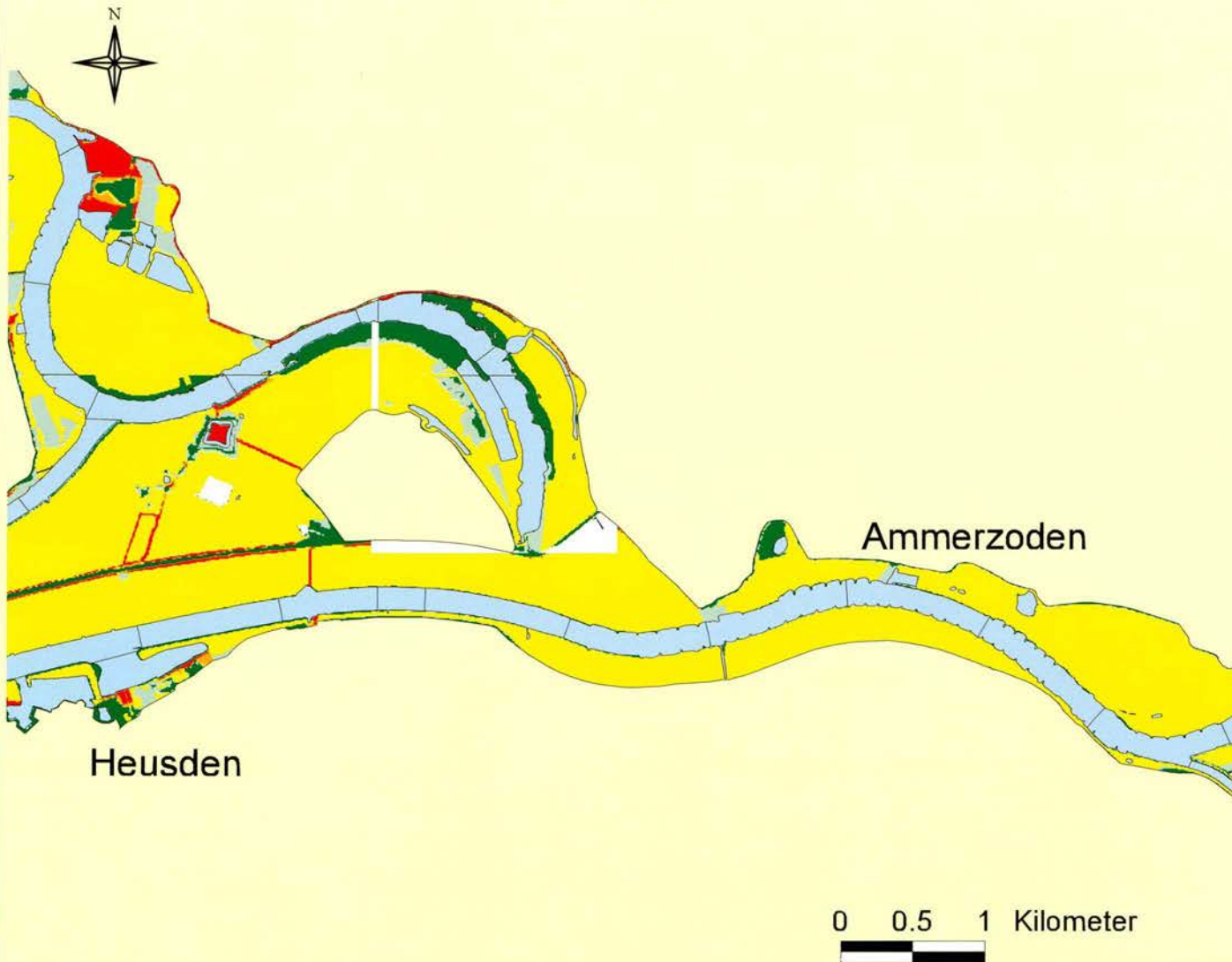
- | | |
|-------|-------|
| geen | 4 - 5 |
| 0 - 1 | 5 - 6 |
| 1 - 2 | > 6 |
| 2 - 3 | water |
| 3 - 4 | |

Bladnr. 34

Overstromingsrisico

Kaartnr. 45AZ Maas
Tussen Heusden en Ammerzoden

januari 1999



Legenda

water

overstromingsrisico

geen

uiterst gering

zeer gering

gering

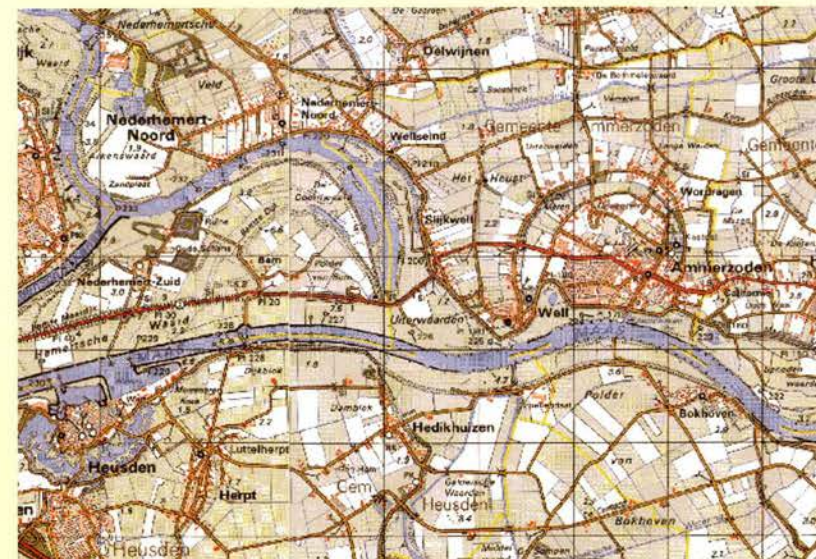
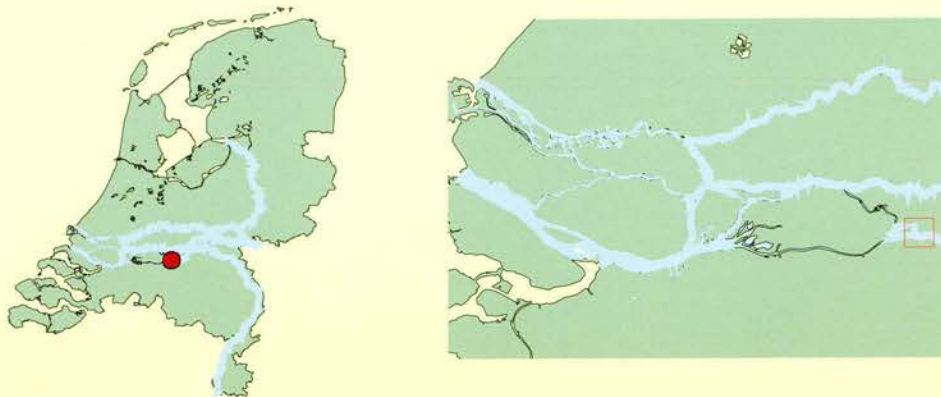
matig

veel

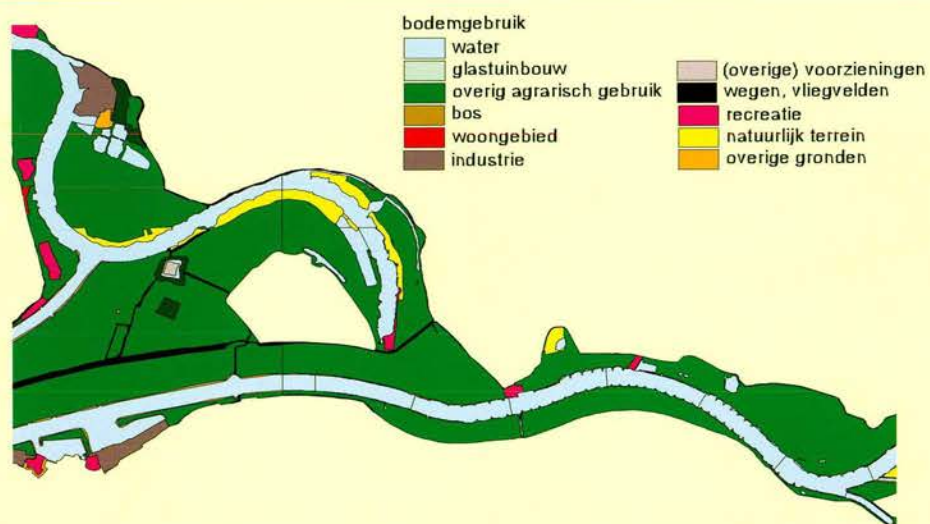
geen gegevens



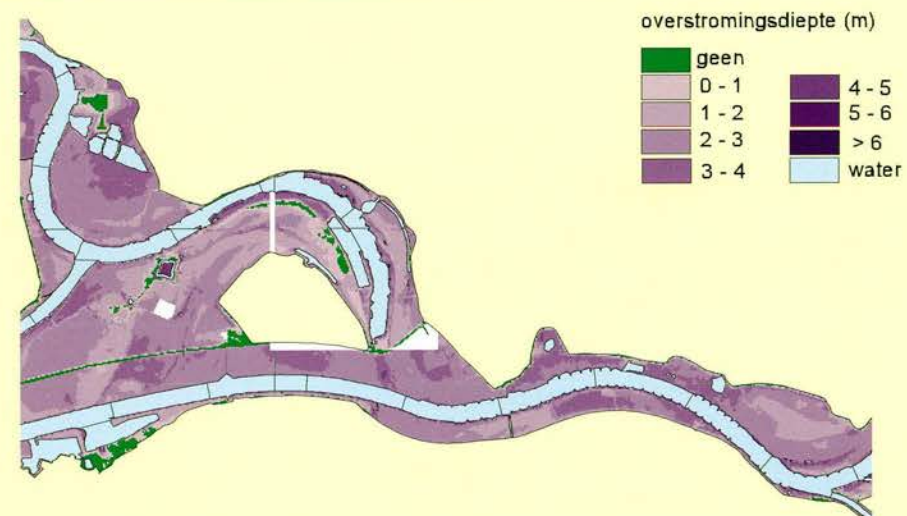
Ministerie van Verkeer en Waterstaat
Directoraat-generaal Rijkswaterstaat



© Topografische Dienst, Emmen



© CBS



Bladnr. 35




0 0.5 1 Kilometer

Overstromingsrisico

Kaartnr. 44EZ Bergsche Maas
Ter hoogte van Heusden


januari 1999


Legenda

 water

overstromingsrisico

 geen


 uiterst gering

 zeer gering

 gering

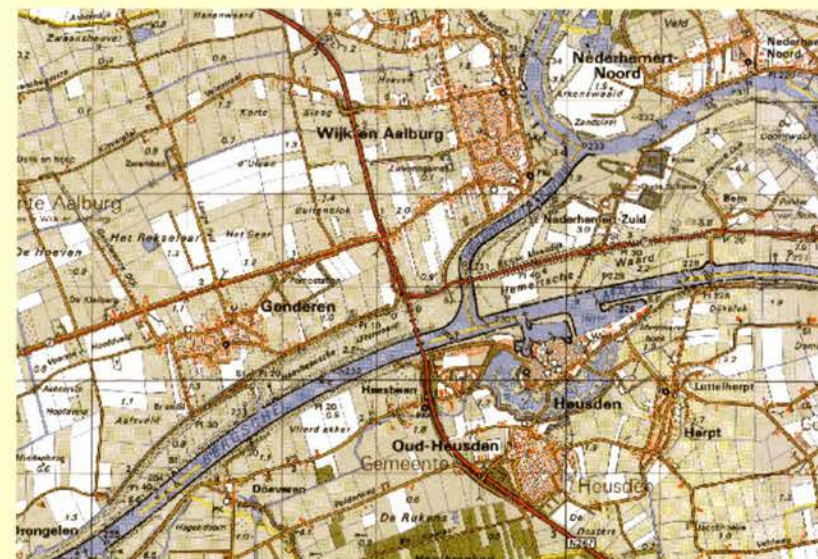
 matig

 veel

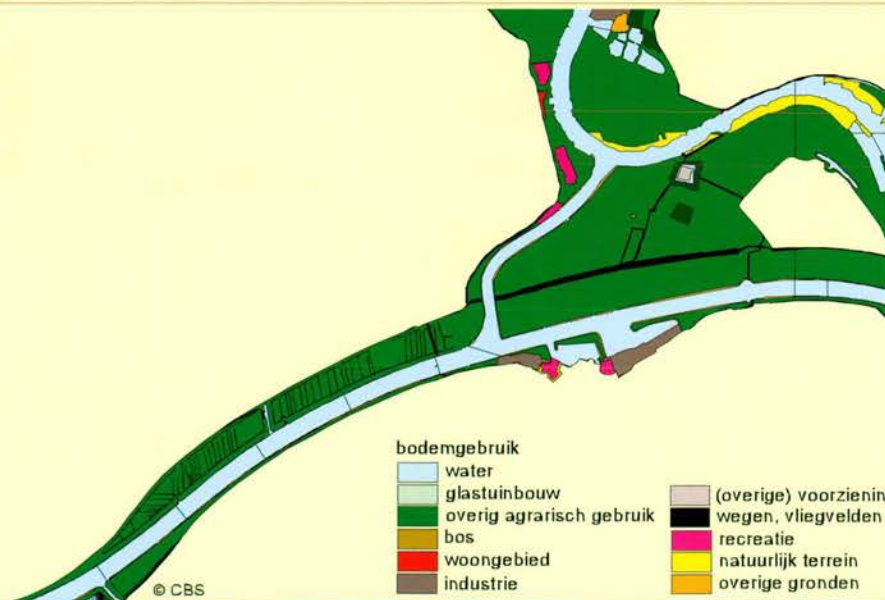
 geen gegevens



Ministerie van Verkeer en Waterstaat
Directoraat-generaal Rijkswaterstaat



© Topografische Dienst, Emmen



Bladnr. 36



Dienst Weg- en Waterbouwkunde Rijkswaterstaat
Van der Burghweg 1, Postbus 5044, 2600 GA Delft
telefoon: (015) 251 83 08
telefax: (015) 251 85 55
E-mail: postmaster@dww.rws.minvenw.nl

Rapportnummer: W-DWW-2000-064

