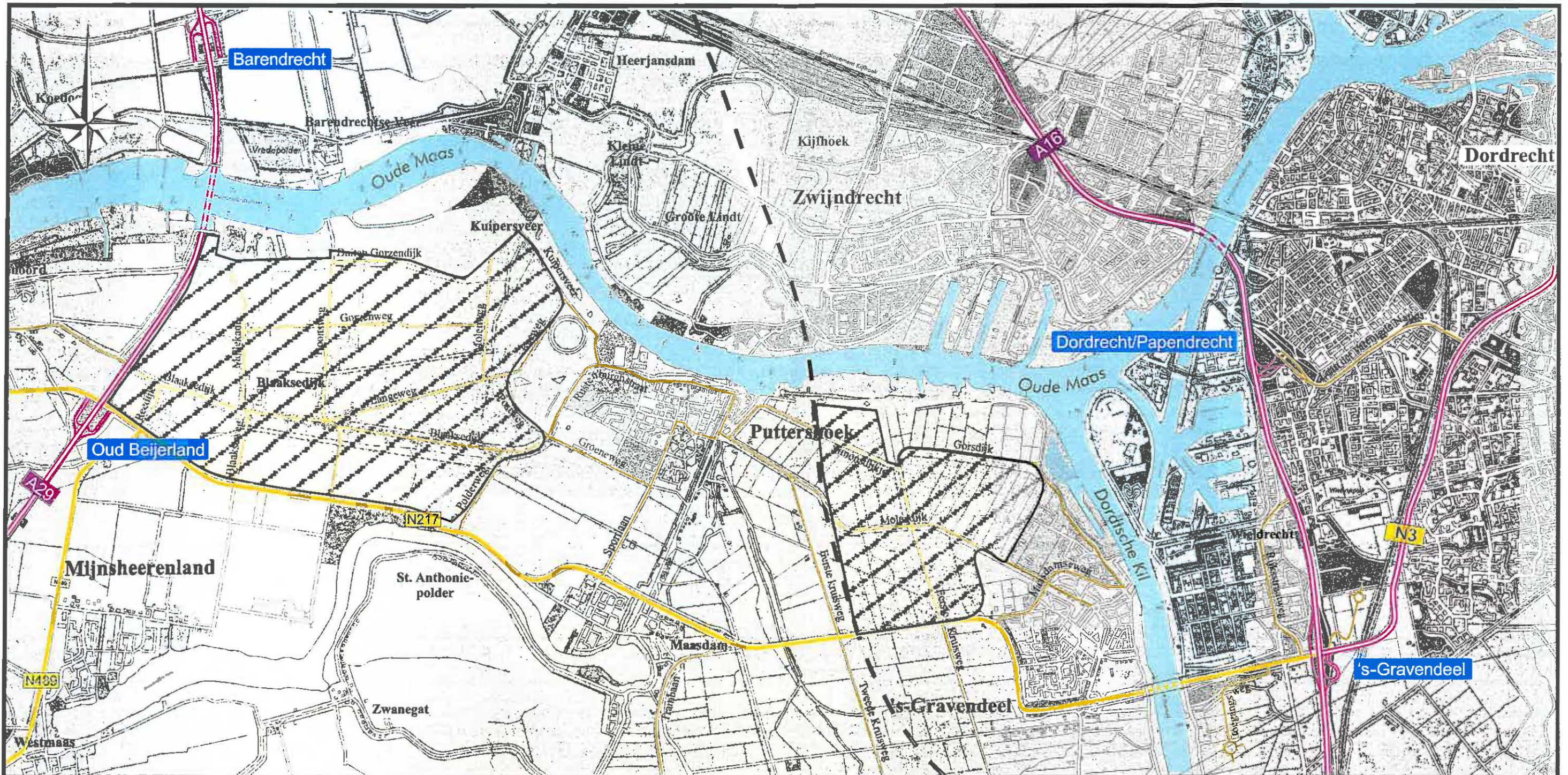


## BIJLAGE 1

### Kaartoverzichten:

- Kaart 1: Infrastructuur en zoekgebieden
- Kaart 2: Zoekgebieden en ontsluiting
- Kaart 3: Ruimtelijke ordening, leefbaarheid en bodem
- Kaart 4: Landschap
- Kaart 5: Natuur



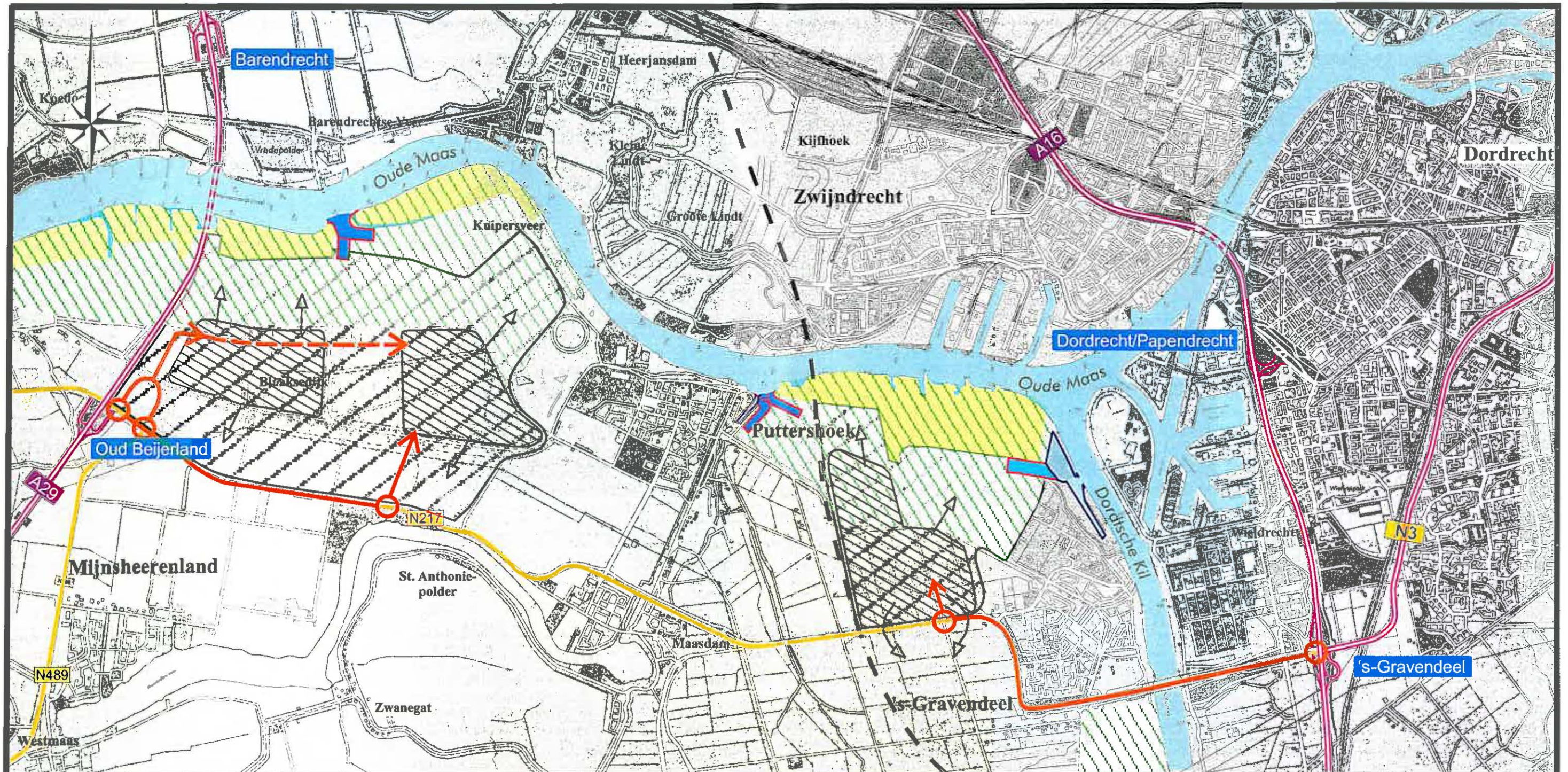


## LEGENDA













- |  |                         |  |                |             |            |
|--|-------------------------|--|----------------|-------------|------------|
|  | Auto(snel)weg           |  | Open water     |             | Zoekgebied |
|  | Provinciale weg         |  | N217           | Wegnummer   |            |
|  | Overige belangrijke weg |  | Oud Beijerland | Aansluiting |            |
|  | HSL- tracé              |  | Blaaksedijk    | Plaatsnaam  |            |

KAART 1: Infrastructuur en zoekgebieden



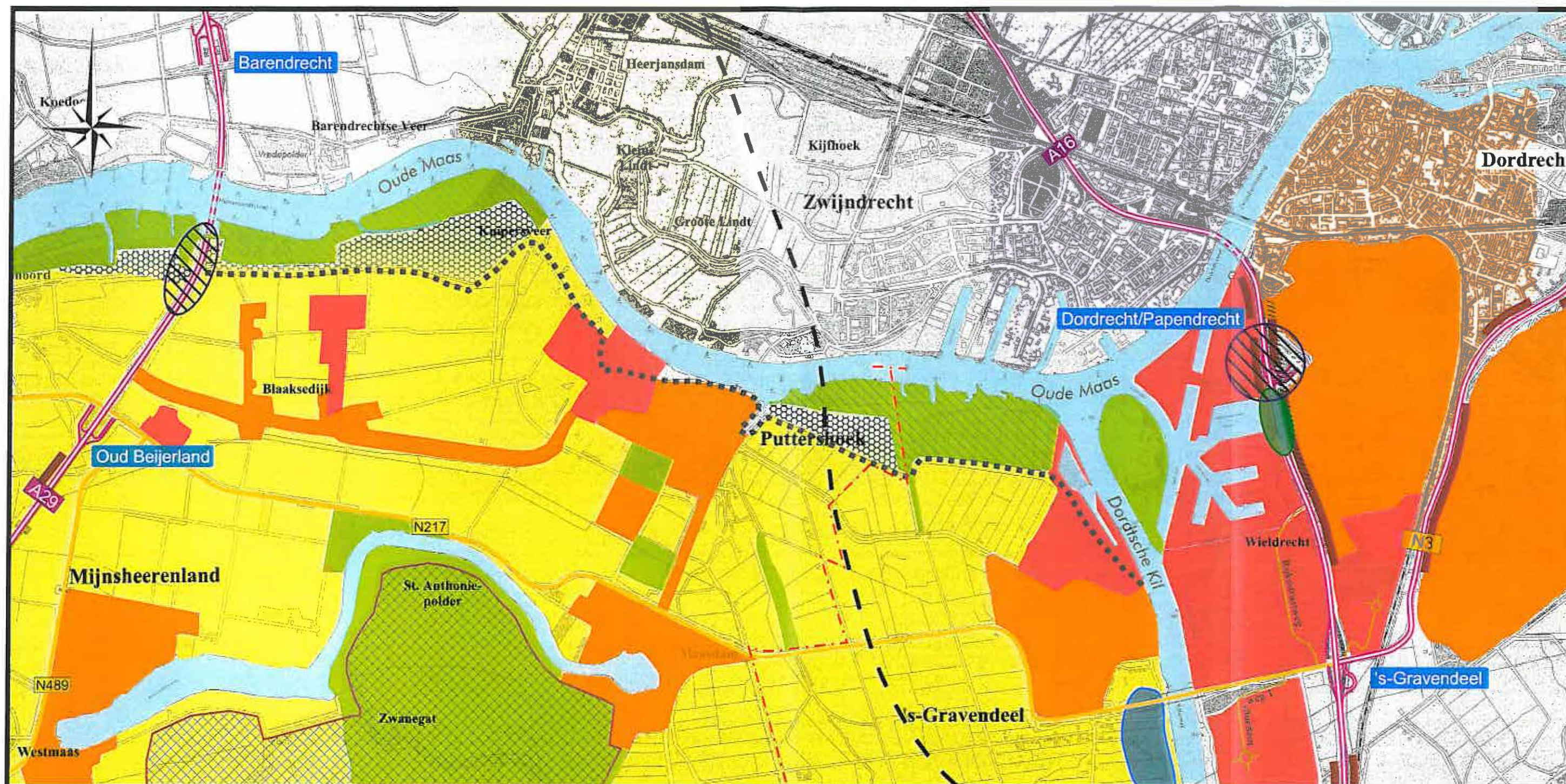


## LEGENDA



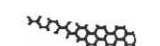















- |  |                 |   |                                       |   |                             |
|--|-----------------|---|---------------------------------------|---|-----------------------------|
|  | Auto(snel)weg   |  | Ontsluitingsrichting zoekgebied       |  | Natuuroever                 |
|  | Provinciale weg |  | Ontwikkelingsrichting                 |  | Bestaande havens            |
|  | Open water      |  | Mogelijk eerste ontwikkelings locatie |  | Toekomstige havens          |
|  | HSL Tracé       |  | Zoekgebied                            |  | Nationaal landschapspatroon |

KAART 2: Zoekgebieden en ontsluiting



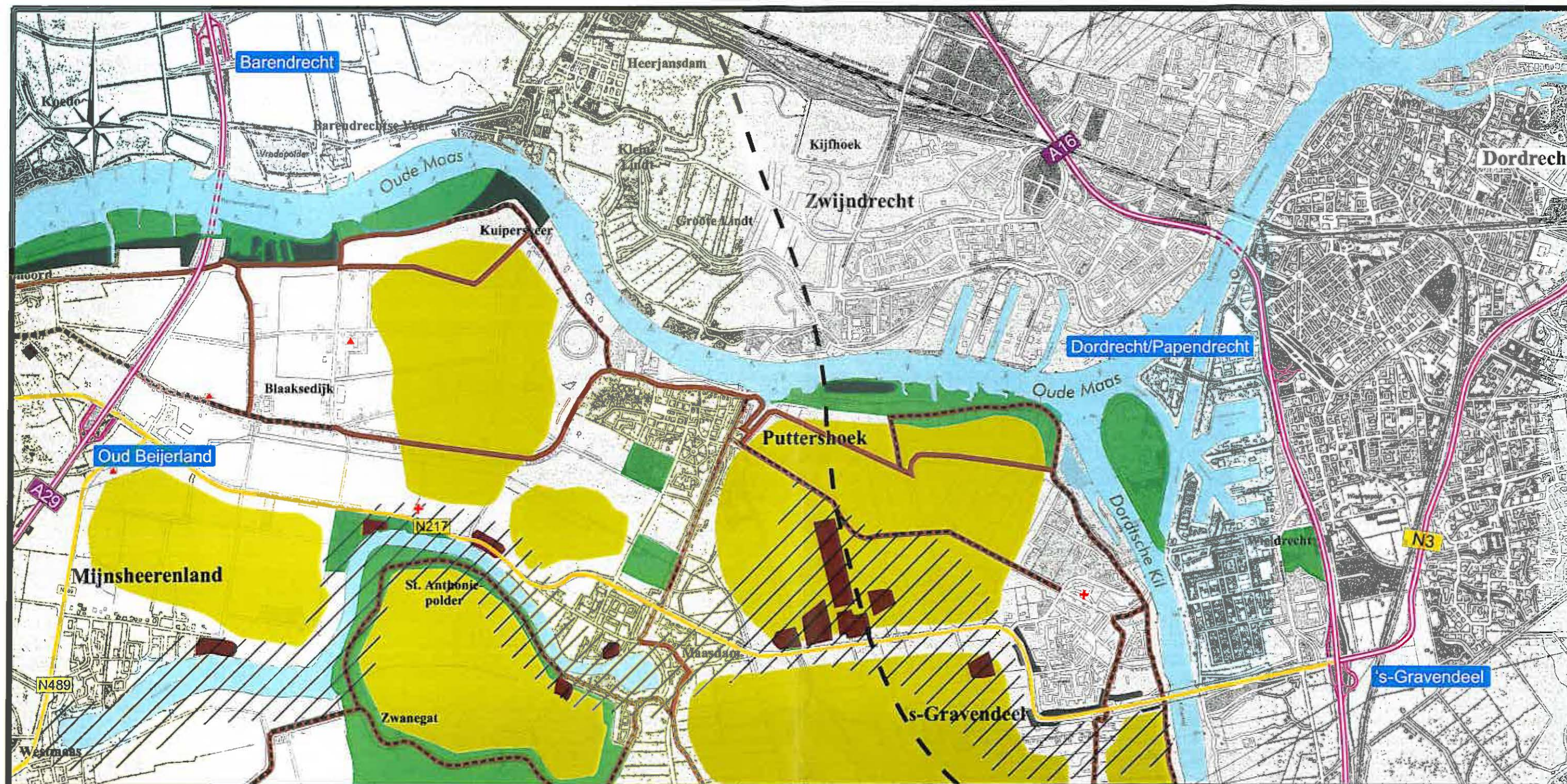


## LEGENDA

- |   |   |   |  |  |
|---|---|---|--|--|
|  Auto(snel)weg   |  Bedrijven / industrie |  Vervuilde grond          |  Geluidbeperkende voorziening |  Grondwater beschermingsgebied    |
|  Provinciale weg |  Woonkern              |  Dijkverhoging (vervuild) |  Bodemverontreiniging         |  Overschrijding Grenswaarde No2   |
|  Open water      |  Natuur                |  Bodembeschermingsgebied  |  Gemeentegrens                |  Aandachtspunt externe veiligheid |
|  HSL Tracé       |  Landelijk gebied      |  Stiltegebied             |  |  |

## KAART 3: Ruimtelijke Ordening, leefbaarheid en bodem





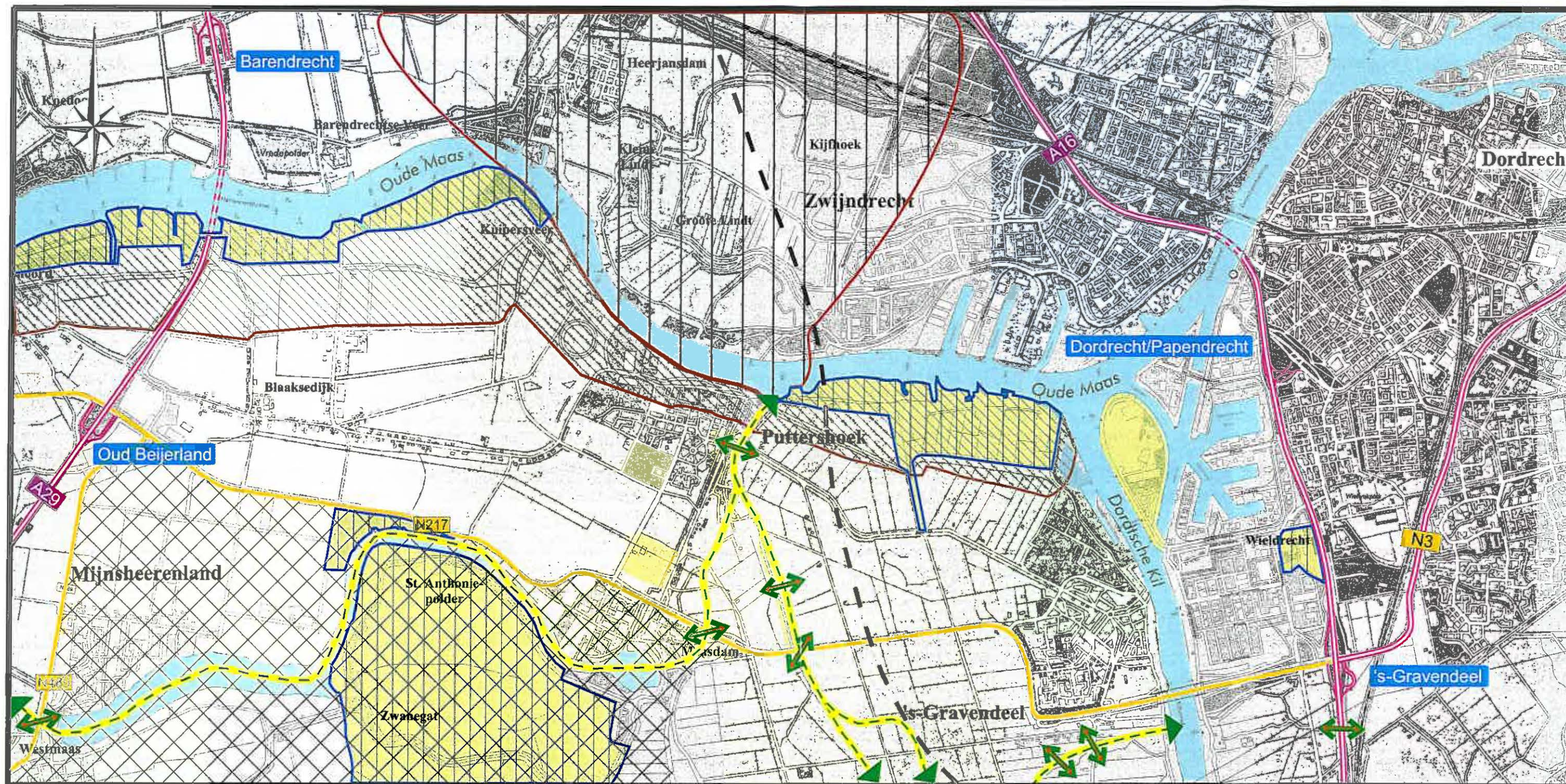
## LEGENDA

- |                 |                            |                         |        |
|-----------------|----------------------------|-------------------------|--------|
| Auto(snel)weg   | Hoge beplanting            | Dijk / hoogteverschil   | Natuur |
| Provinciale weg | Archeologische zoeklocatie | Cultuurhistorische dijk |        |
| Open water      | Gebied met grote openheid  | Archeologisch monument  |        |
| HSL Tracé       | Monumentale boerderij      | Molen                   |        |

0 1 2 km

KAART 4: Landschap





## LEGENDA

- |                 |   |                                      |
|-----------------|---|--------------------------------------|
| Auto(snel)weg   | Rijksbufferzone                                   | Behoud openheid en herstel landschap |
| Provinciale weg | Ecologische verbindingszone (compensatieplichtig) | Fauna knelpunt                       |
| Open water      | Compensatieplichtig gebied                        | Nationaal Landschapspatroon          |
| HSL Tracé       | Natuur  |                                      |

0 1 2 km

## KAART 5: Natuur