

Nummer: K 2073



Bibliotheek, Koestr. 30, tel: 0118-686362,
postbus 5014, 4330 KA Middelburg

DI: 134574



DI: 13 45 74

OSM-metingen Westerschelde
SCALDIS - 400 model
25 maart t/m 15 mei 2002

Meetinformatiedienst
Zeeland

Notitie nr. ZLMD-02.N.014
Afdeling Product
Vlissingen, december 2002

Notitie

Nummer: ZLMID-02.N.014

Onderwerp: Meetresultaten OSM-Metingen
Westerschelde
Scaldis –400 model

Datum: 25 maart t/m 15 mei 2002

Code: 008S0201

Datum: december 2002

Auteur: Afd. Product

Bijlagen: 12

Rijkswaterstaat Directie Zeeland
Meetinformatiedienst
Prins Hendrikweg 3
4382 NR VLISSINGEN
Tel: 0118 - 422000
Fax: 0118 - 472772

In de periode 25 maart t/m 15 mei 2002 werden evenals in voorgaande jaren stroommetingen uitgevoerd t.b.v. het SCALDIS-400 model Westerschelde.

Ditmaal werd in een achttal meetpunten met behulp van OSM's stroomsnelheid en stroomrichting gemeten met een inwinfrequentie van 10-minuten, op een vaste hoogte boven de bodem.

Deze hoogte werd bepaald op 40% van de waterdiepte t.o.v. N.A.P. boven de bodem.

Voor de situatie van de meetpunten zie bijlage 1.

In de bijlage 2 staan de gemiddelde posities van de meetpunten aangegeven met vermelding van de bodemdiepte en de meetdiepte

De bijlage 3 geeft een overzicht van de uitgevoerde metingen met eventuele storingen en controle-metingen met vermelding van de hoofdrichting-vloed.

Stroomsnelheden en richtingen, zijn grafisch tegen de tijd uitgezet (ebsnelheden positief en vloodsnelheden negatief; bepaald aan de vloedrichtingen uit bijlage 3).

Mp-7 en Mp-8 geen vloedrichting alle snelheden positief.

In de bijlagen 4 t/m 11, zijn de meetwaarden per meetpunt uitgezet tegen de tijd waarin het verticale getij, berekend op de positie van het meetpunt, is opgenomen.


De gemiddelde getijgegevens van de RMI-waterstandstations staan aangegeven in onderstaande tabel. Deze gegevens zijn ontleend aan de "Gemiddelde Getijkromme 1991.0" uitgegeven door het RIKZ.

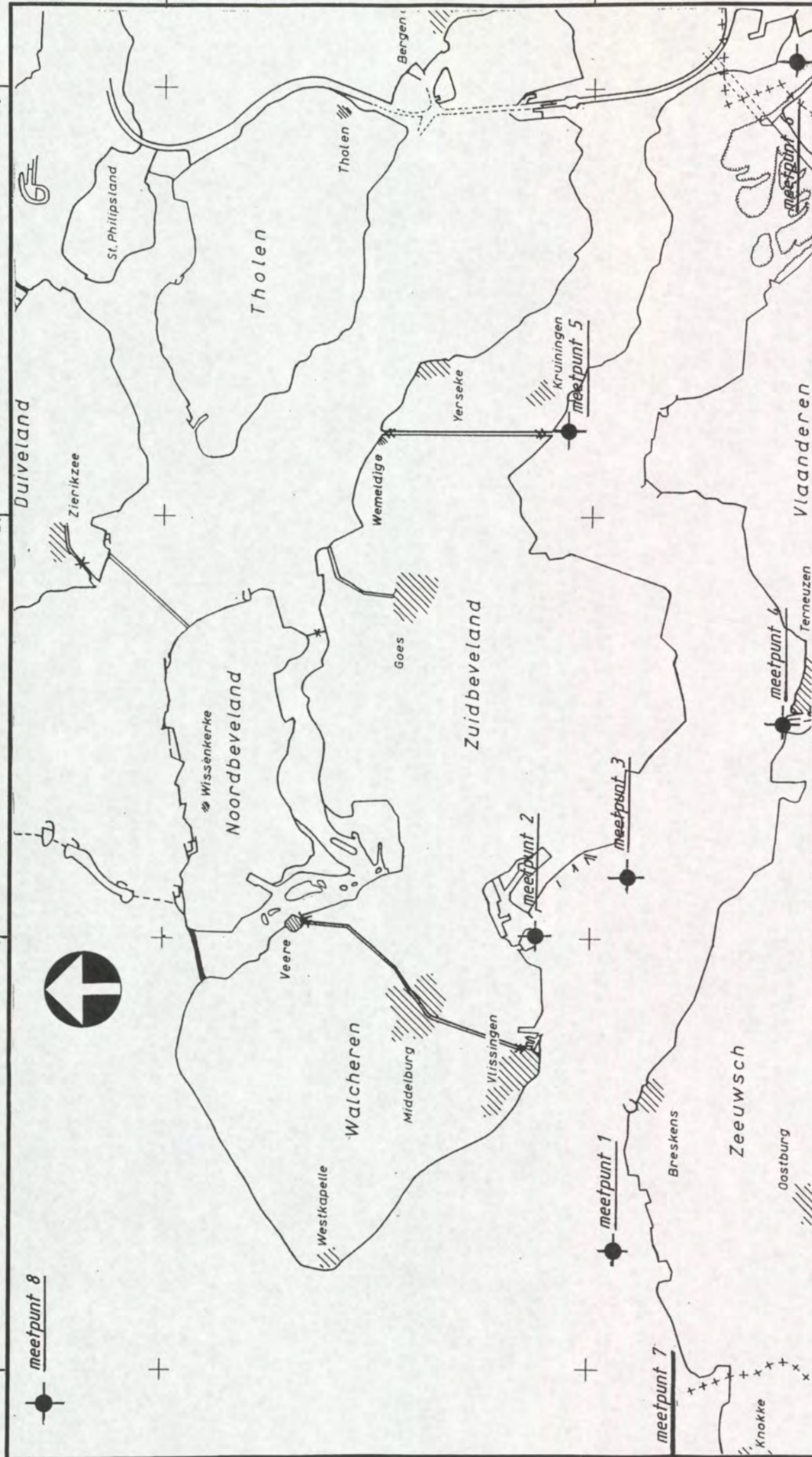
Getijstation	lokatie-naam	lokatie-nummer	hoogwater cm.	laagwater cm.	getijverschil gem. getij (cm)
Cadzand	CADZ	150	195	-174	369
Vlissingen	VLIS	140	205	-181	386
Terneuzen	TERN	130	229	-190	419
Hansweert	HANS	120	242	-206	448
Bath	BATH	110	272	-211	483

In elk meetpunt is met ADCP een controlemeting uitgevoerd. De resultaten zijn gepresenteerd als vertikalen, waarvan de gemiddelde stroomsnelheid en -richting en de snelheid en richting op OSM-hoogte zijn uitgezet in de betreffende OSM-registratie. Zie bijlage 12.


Lijst van Bijlagen:

1. Situatie meetpunten
2. Posities meetpunten
3. Overzicht metingen
4. Resultaten meetpunt-1
5. Resultaten meetpunt-2
6. Resultaten meetpunt-3
7. Resultaten meetpunt-4
8. Resultaten meetpunt-5
9. Resultaten meetpunt-6
10. Resultaten meetpunt-7
11. Resultaten meetpunt-8
12. Controlemetingen







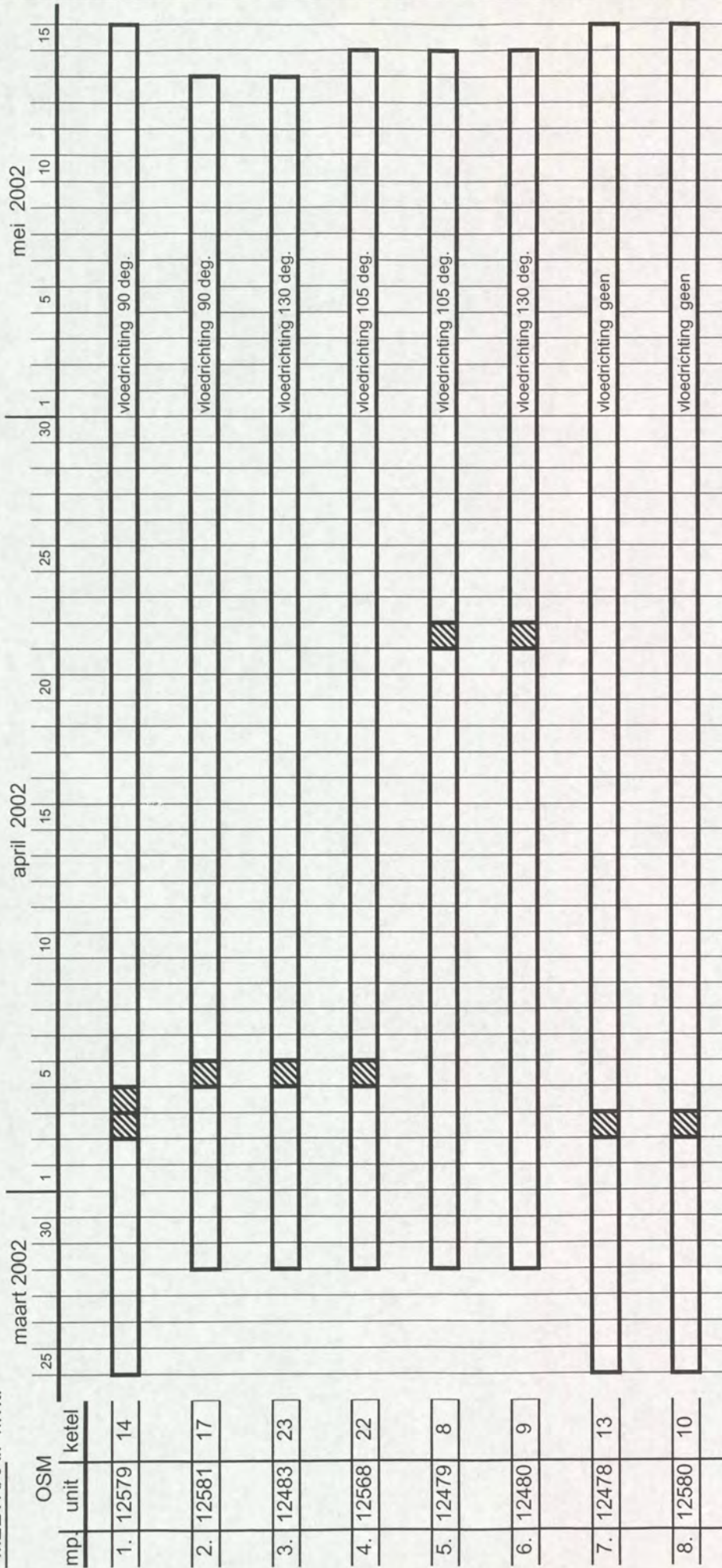
rijkswaterstaat				bijl. 1	
directie zeeland - meetinformatiedienst zeeland				get.	
code:				gec.	0008 S 02.01
Situatie OSM-meetpunten Scadis-400 model				gez.	1 : 250.000
meetperiode: 25 maart - 15 mei 2002				akk.	nr.



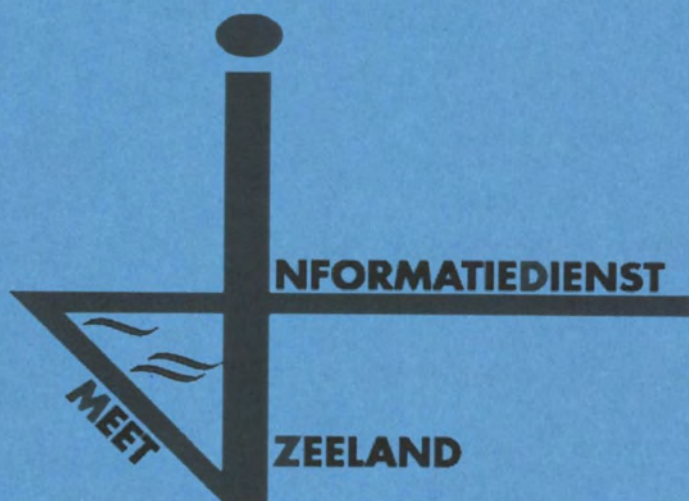
Meting: OSM-meting Westerschelde t.b.v. SCALDIS - 400 model						d.d. 25 maart t/m 15 mei 2002	
Meetraai: n.v.t.						nulpunt: X = Y = arg. =	
mp nr.	Valeport serienummer + ketelnummer		gemiddelde positie		bodem- diepte	meet- hoogte boven bodem	opmerkingen
			X	Y			
1	12579	14	20575	381865	17.50 m	7.00 m	Boei W-7
2	12581	17	35110	385585	21.50 m	8.60 m	Sloehaven
3	12483	23	37983	381221	12.00 m	4.80 m	Boei -13
4	12568	22	45252	374011	25.00 m	10.00 m	Terneuzen
5	12479	8	59241	384120	22.80 m	9.10 m	Hansweert
6	12480	9	76295	373739	13.80 m	5.50 m	Boei -87A
7	12478	13	-18810	379000	19.00 m	7.60 m	Oostende boei - A1
8	12580	10	13420	408280	12.50 m	5.00 m	Boei - MSB
rijkswaterstaat directie zeeland - meetinformatiedienst zeeland					get.		bijl. 2
					gec.		code: 0008 S 02.01
Posities meetpunten					gez.	schaal	
					akk.		nr.




MEETRAAI: n.v.t.

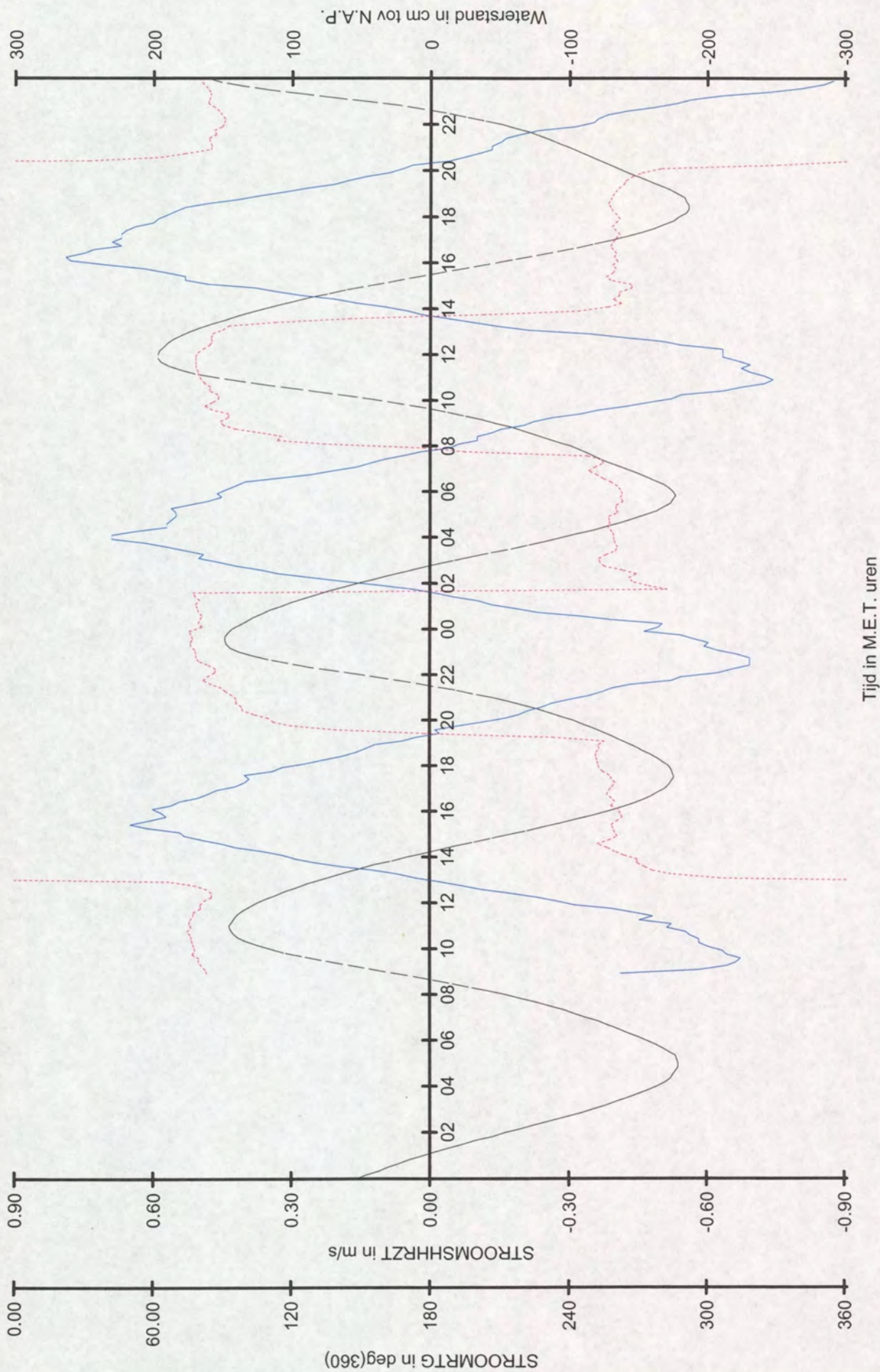


rijkswaterstaat				get.		bijl. 3	
directie zeeland - meetinformatiedienst zeeland				gec.		code: 0008 S 02.01	
Overzicht metingen Scaldis-400 model				gez.		schaal	
meetperiode: 25 maart - 15 mei 2002				akk.		nr.	



4. Resultaten meetpunt - 1






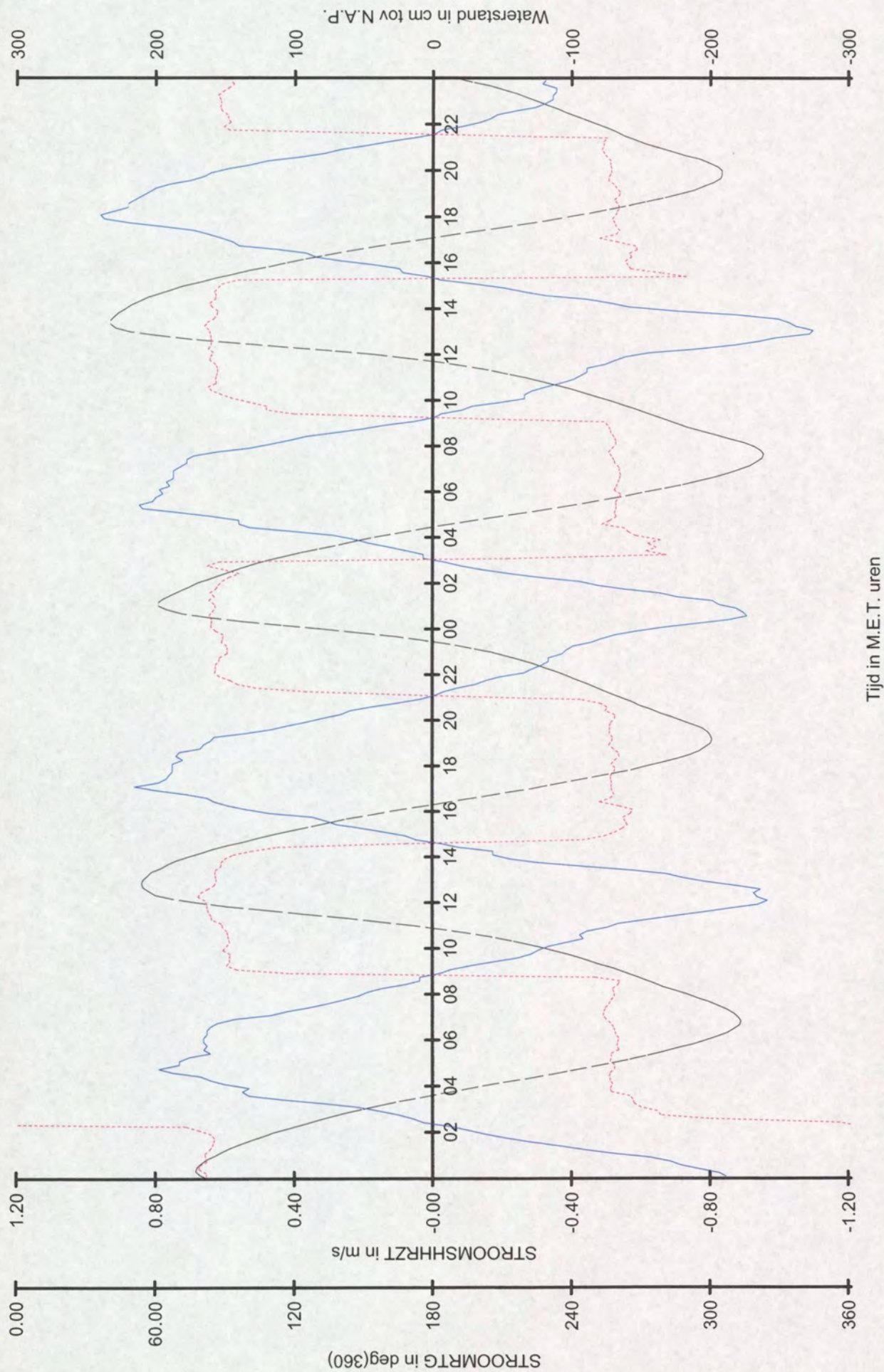
Rijkswaterstaat
 Directie Zeeland
 Meetinformatiedienst

Raainaam : Meetpunt_1
 Meetperiode : 25/03/2002 t/m 26/03/2002
 Streefvoetmaat : 1
 Lokatiennaam : Osm_1

STROOMSHRZT
 STROOMRTG

Waterstand te Meetpunt_1






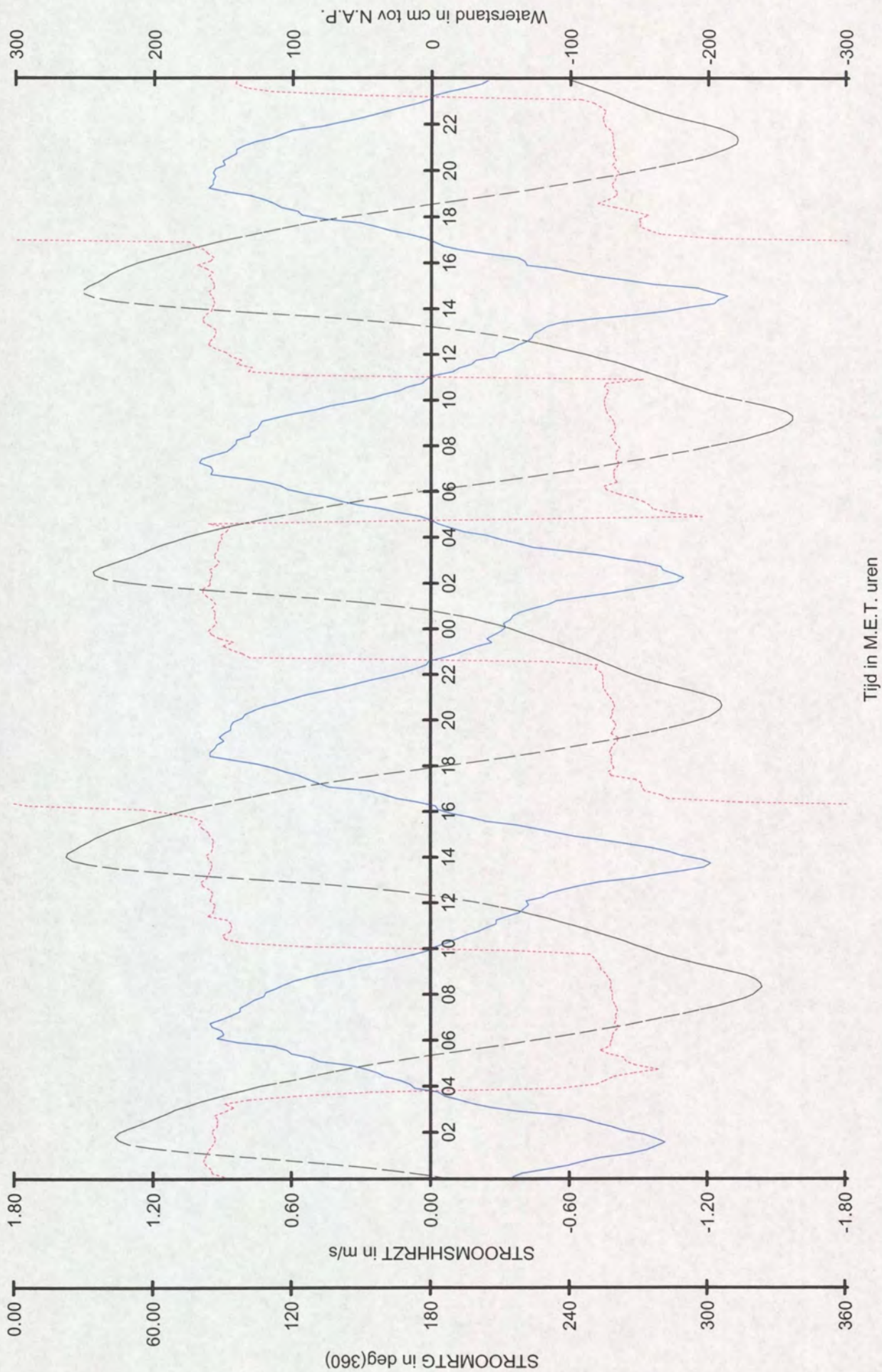
Rijkswaterstaat
Directie Zeeland
Meetinformatiedienst

Raainaam : Meetpunt_1
Meetperiode : 27/03/2002 t/m 28/03/2002
Streefvoetmaat : 1
Lokatiernaam : Osm_1

STROOMSHRZT
STROOMRTG


Watersand te Meetpunt_1





Rijkswaterstaat
 Directie Zeeland
 Meetinformatiedienst

Raaienaam : Meetpunt_1
 Meetperiode : 29/03/2002 t/m 30/03/2002
 Streefvoetmaat : 1
 Lokatiennaam : Osm_1

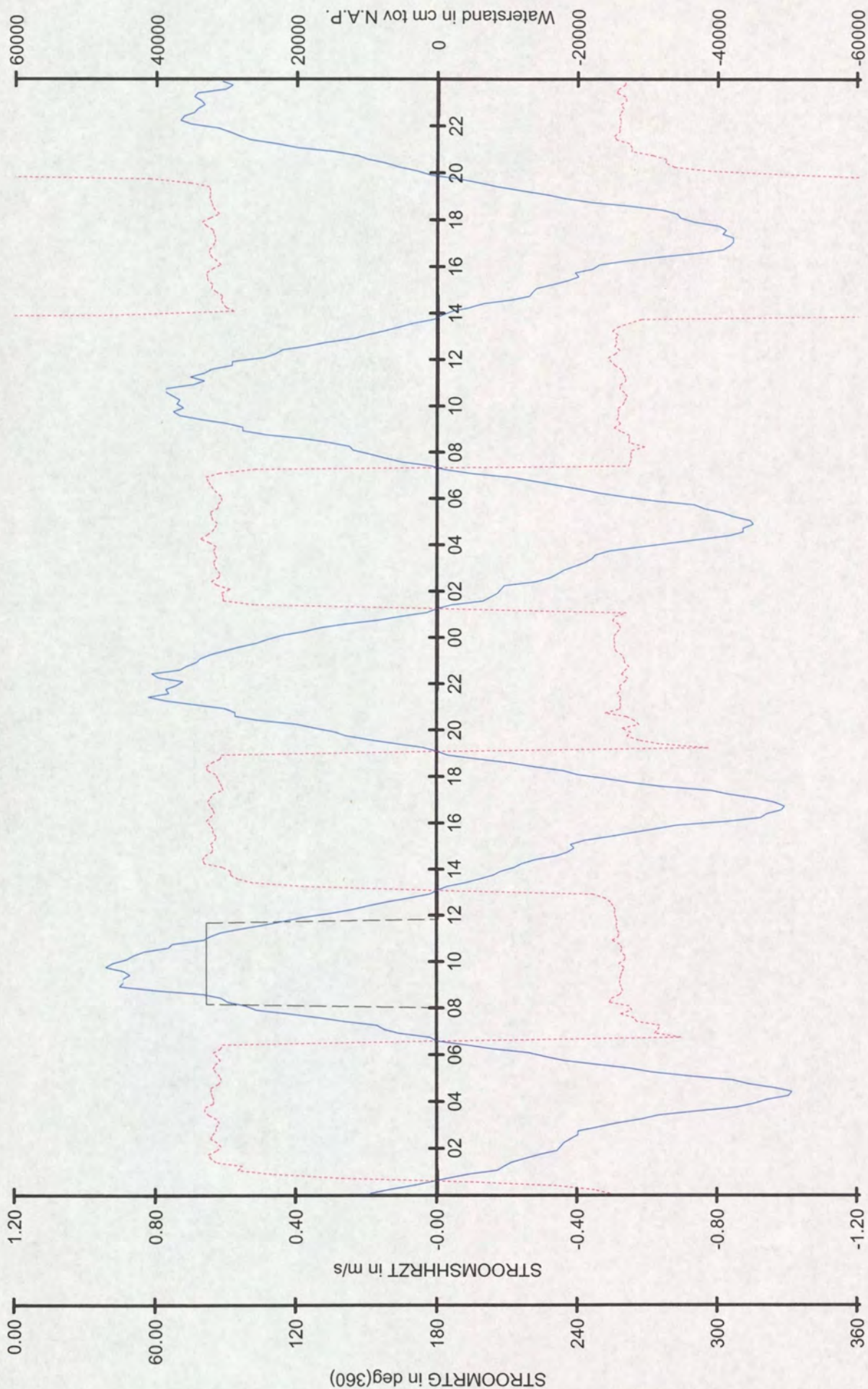


Rijkswaterstaat
 Directie Zeeland
 Meetinformatiedienst

Raaienaar : Meetpunt_1
 Meetperiode : 31/03/2002 t/m 01/04/2002
 Streefvoetmaat : 1
 Lokatienaar : Osm_1

STROOMSHRZT
 STROOMRTG

Waterstand te Meetpunt_1




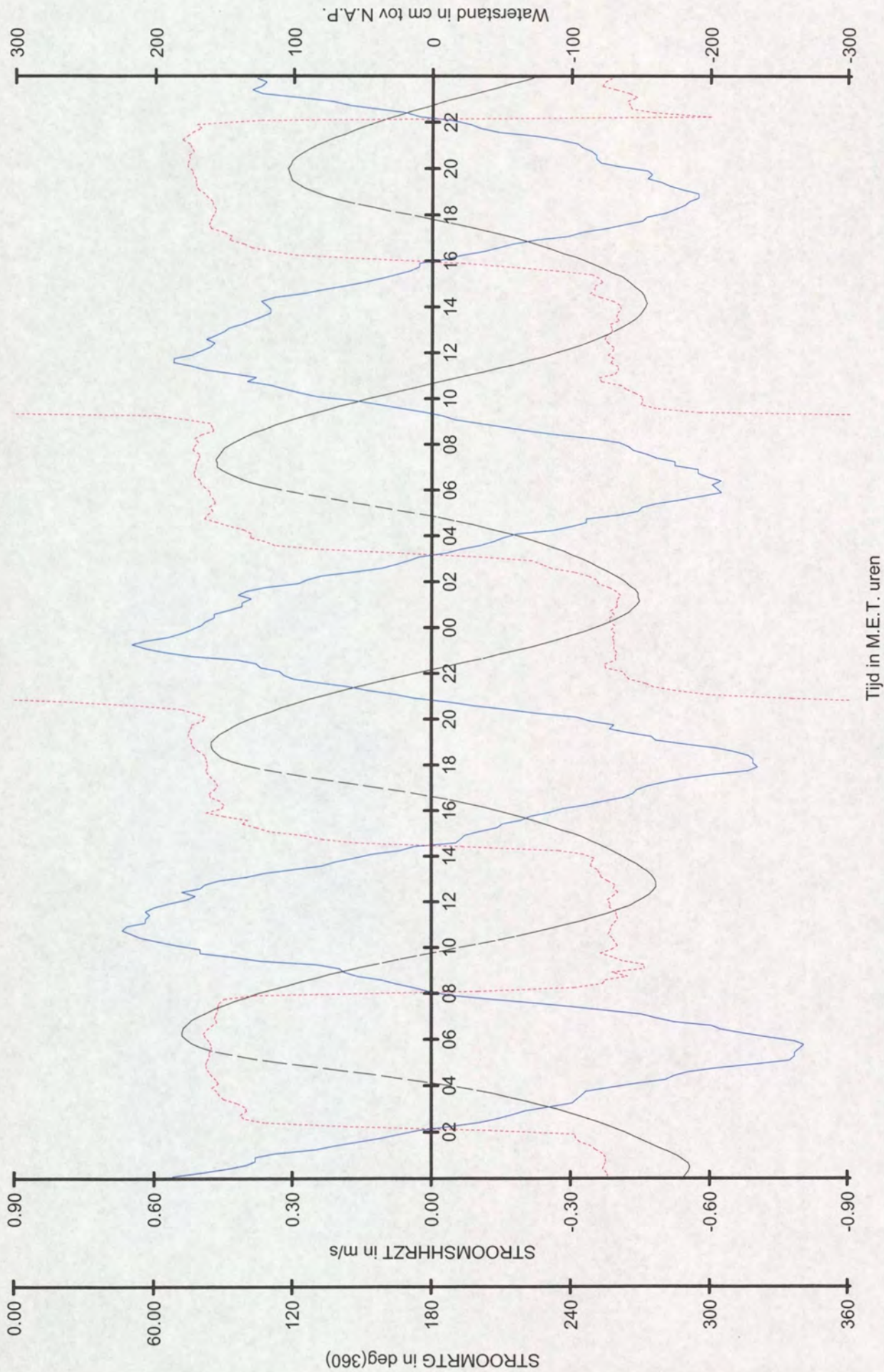
Rijkswaterstaat
 Directie Zeeland
 Meetinformatiedienst

Raainaam : Meetpunt_1
 Meetperiode : 02/04/2002 t/m 03/04/2002
 Streefvoetmaat : 1
 Lokatiennaam : Osm_1

STROOMSHHRZT
 STROOMRTG
 Waterstand te Meetpunt_1


Tijd in M.E.T. uren





Rijkswaterstaat
 Directie Zeeland
 Meetinformatiedienst

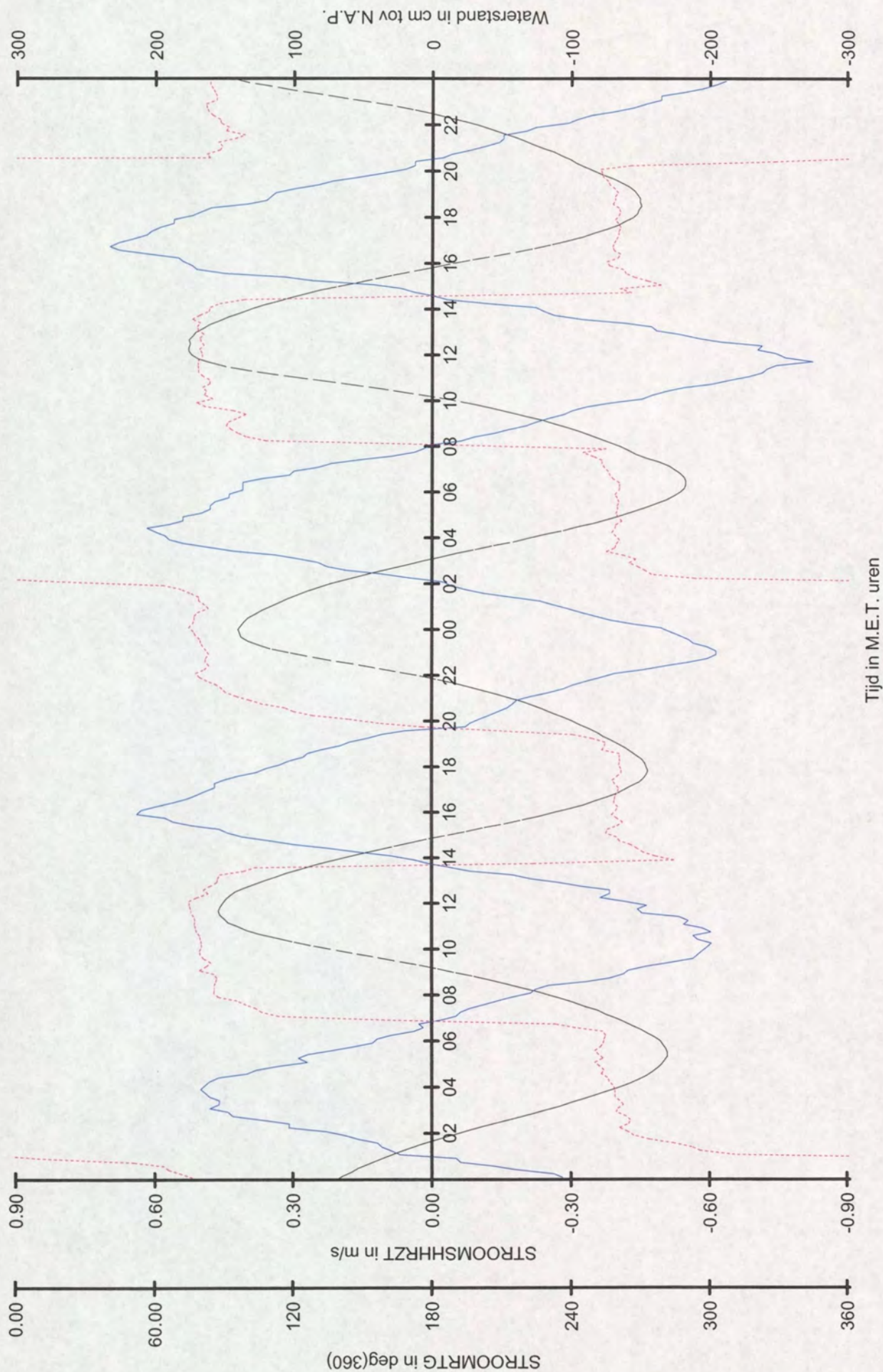
Raaienaar : Meetpunt_1
 Meetperiode : 04/04/2002 t/m 05/04/2002
 Streefvoetmaat : 1
 Lokatienaar : Osm_1



Rijkswaterstaat
Directie Zeeland
Meetinformatiedienst


Raainaam : Meetpunt_1
Meetperiode : 06/04/2002 t/m 07/04/2002
Streefvoetmaat : 1
Lokatiennaam : Osm_1

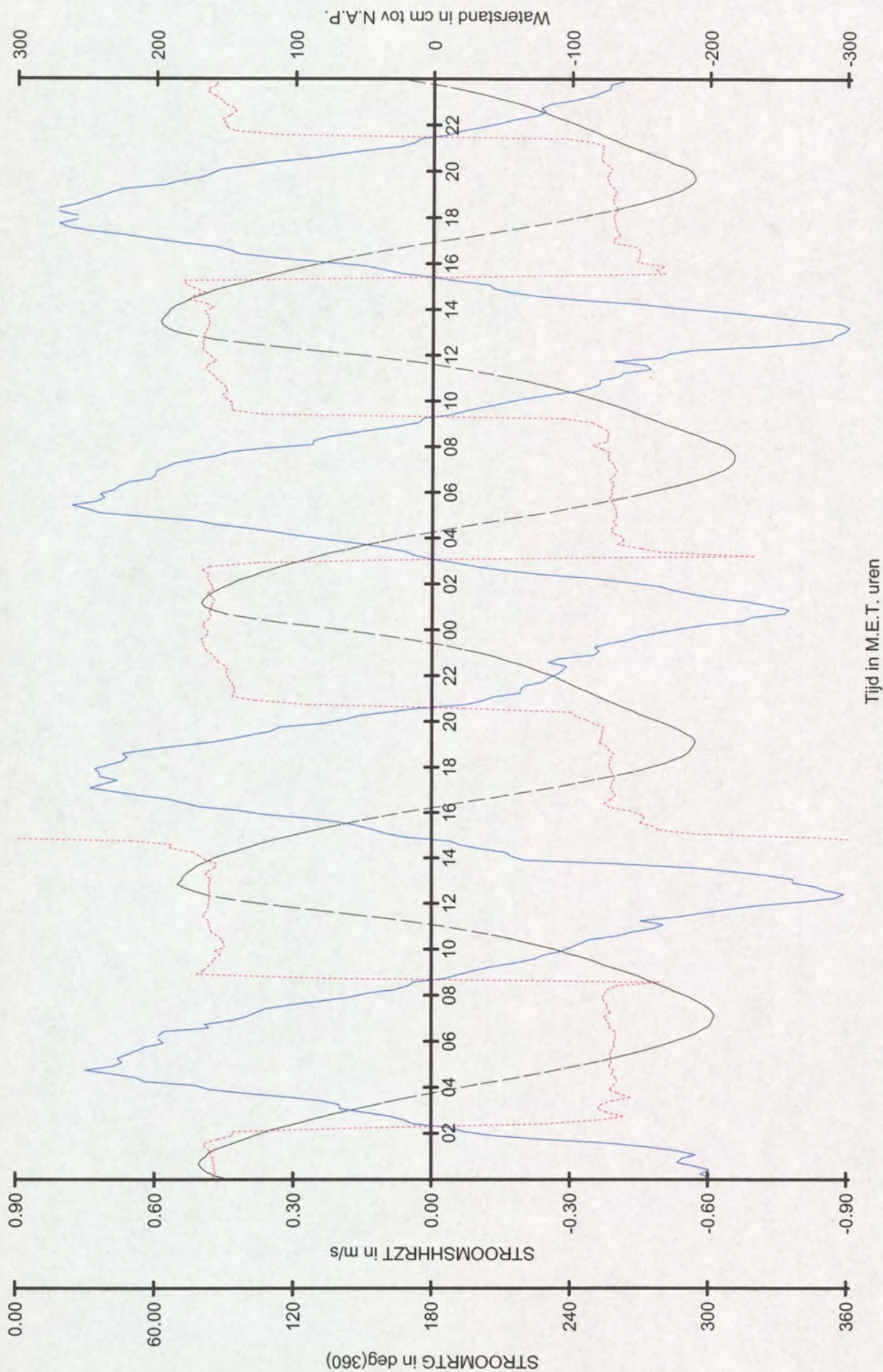
STROOMSHRZT
STROOMMRTG
Waterstand te Meetpunt_1



Rijkswaterstaat
 Directie Zeeland
 Meetinformatiedienst


Raainaam : Meetpunt_1
 Meetperiode : 08/04/2002 t/m 09/04/2002
 Streefvoetmaat : 1
 Lokatiennaam : Osm_1






Rijkswaterstaat
 Directie Zeeland
 Meetinformatiedienst

Raainaam : Meetpunt_1
 Meetperiode : 10/04/2002 t/m 11/04/2002
 Streefvoetmaat : 1
 Lokatiennaam : Osm_1

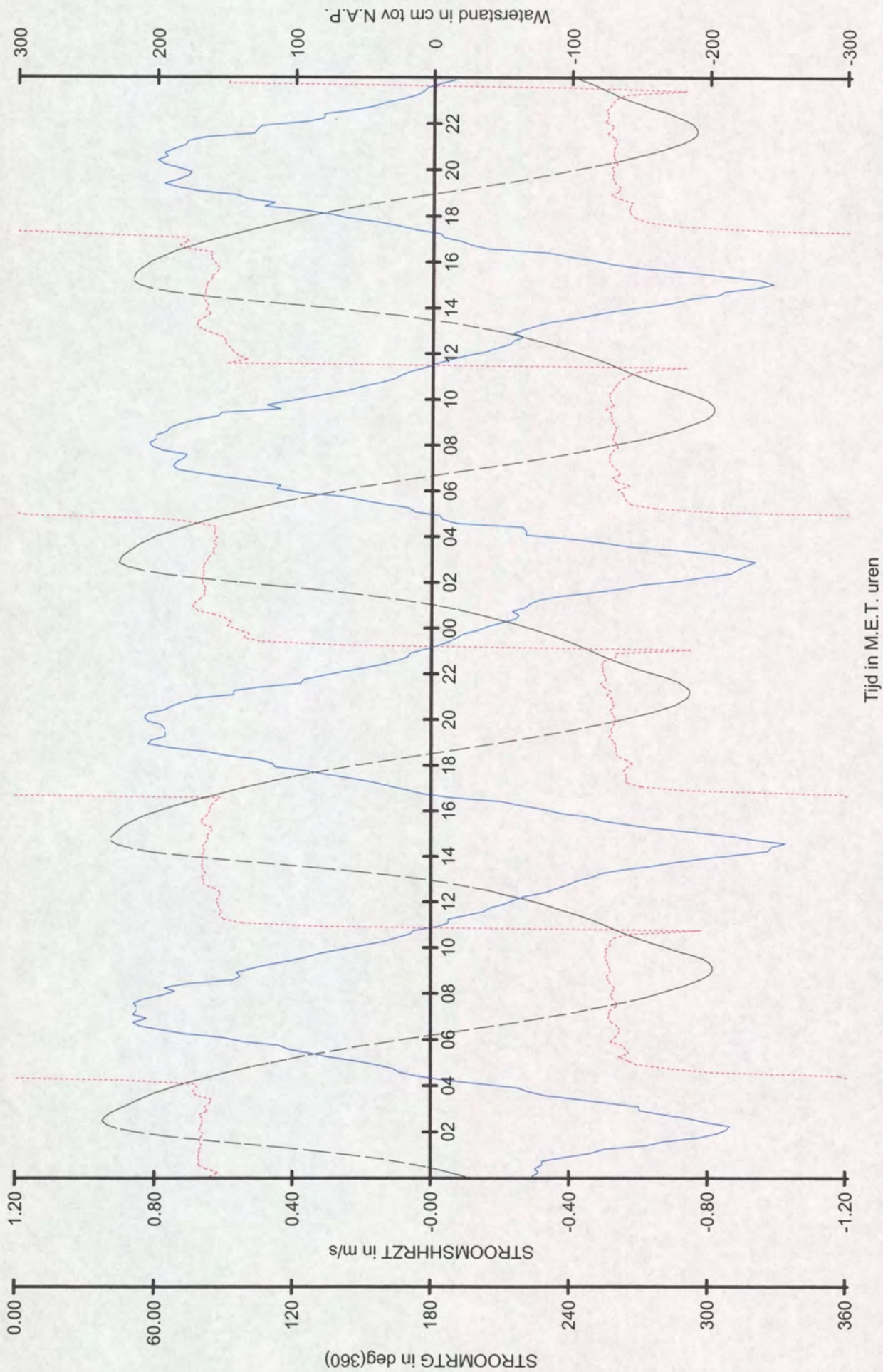




Rijkswaterstaat
 Directie Zeeland
 Meetinformatiedienst


Raainaam : Meetpunt_1
 Meetperiode : 12/04/2002 t/m 13/04/2002
 Streefvoetmaat : 1
 Lokatiennaam : Osm_1

STROOMSHRZT
 STROOMRTG
 Waterstand te Meetpunt_1



Rijkswaterstaat
Directie Zeeland
Meetinformatiedienst

Raainaam : Meetpunt_1
Meetperiode : 14/04/2002 t/m 15/04/2002
Streefvoetmaat : 1
Lokatiennaam : Osm_1

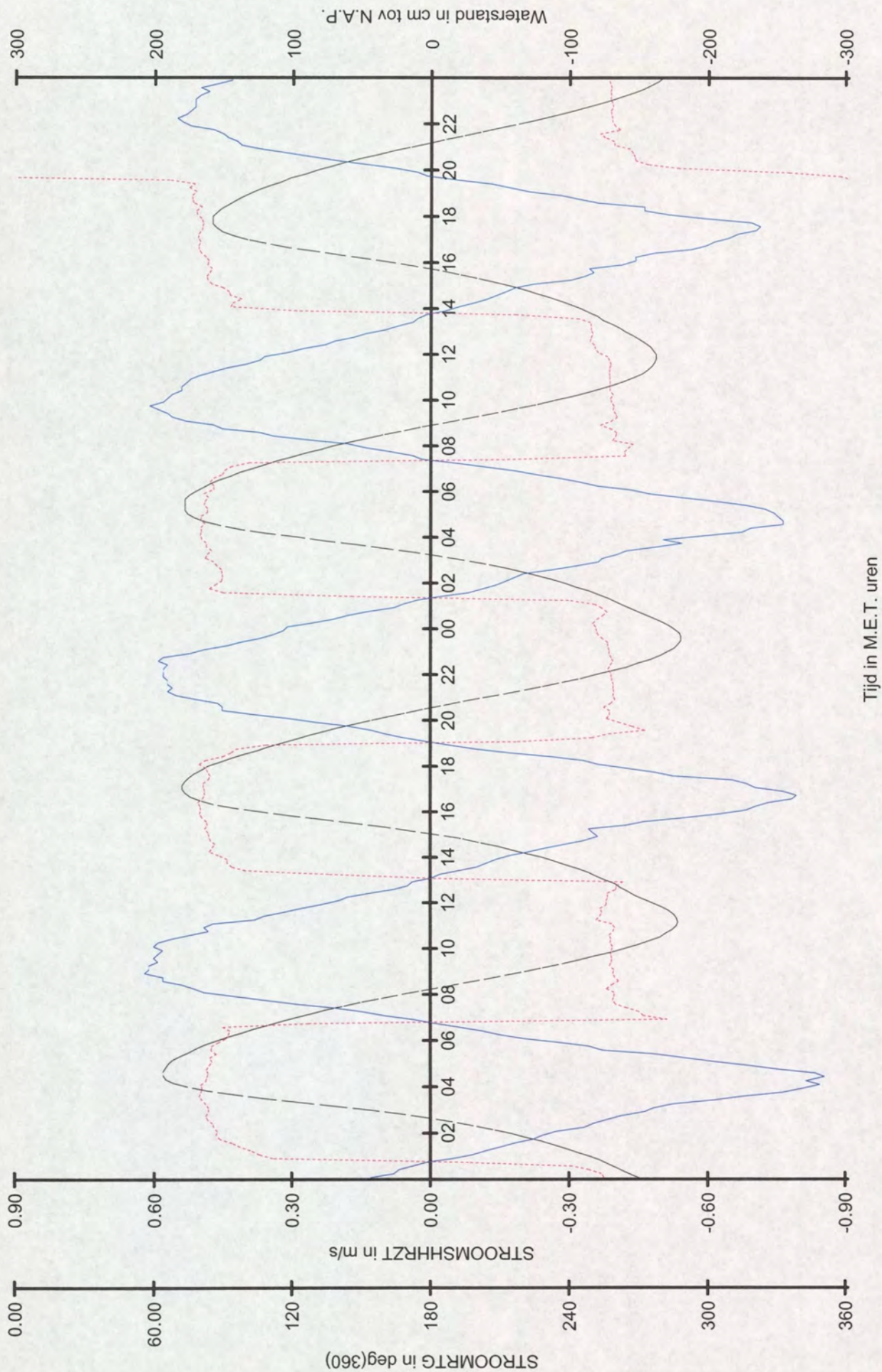


Rijkswaterstaat
Directie Zeeland
Meetinformatiedienst

Raanaam : Meetpunt_1
Meetperiode : 16/04/2002 t/m 17/04/2002
Streefvoetmaat : 1
Lokatiennaam : Osm_1

STROOMSHRZT
STROOMRTG

Waterstand te Meetpunt_1

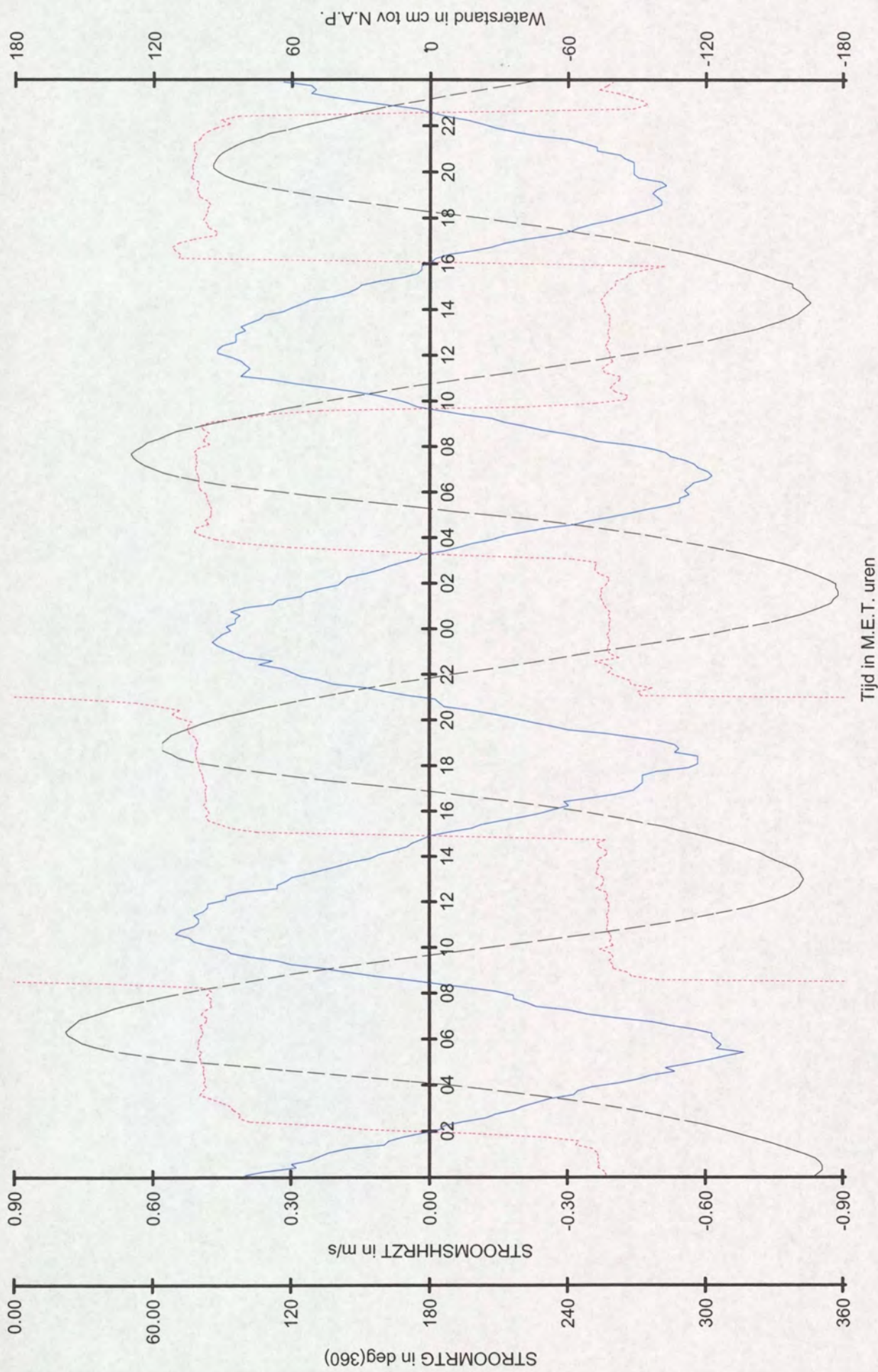


Rijkswaterstaat
Directie Zeeland
Meetinformatiedienst

Raainaam : Meetpunt_1
Meetperiode : 18/04/2002 t/m 19/04/2002
Streefvoetmaat : 1
Lokatiennaam : Osm_1

STROOMSHHRZT
STROOMMRTG
Waterstand te Meetpunt_1


Tijd in M.E.T. uren

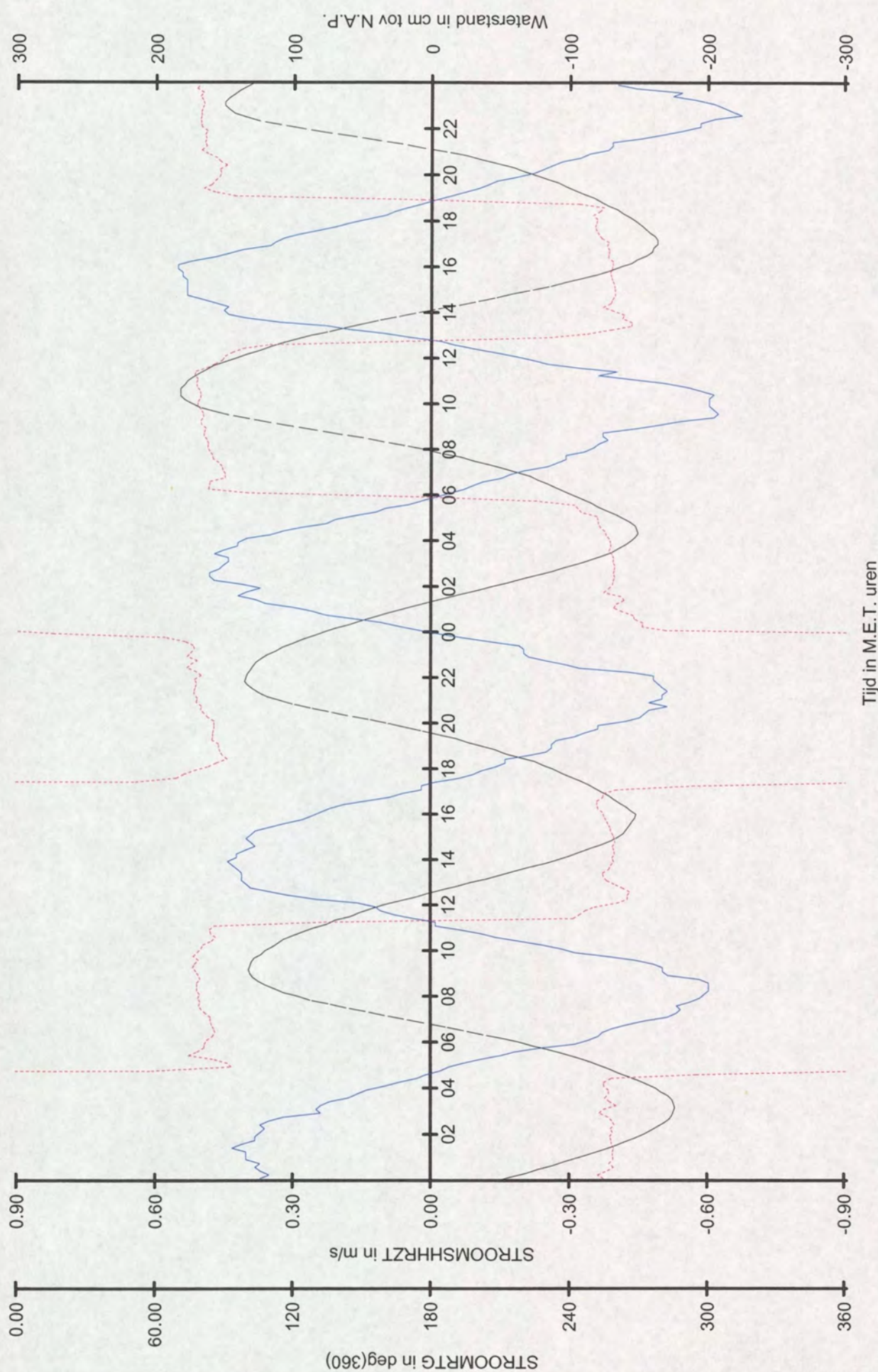


Rijkswaterstaat
Directie Zeeland
Meetinformatiedienst

Raai naam : Meetpunt_1
Meetperiode : 20/04/2002 t/m 21/04/2002
Streefvoetmaat : 1
Lokatiernaam : Osm_1

STROOMSHRZT
STROOMRTG
Waterstand te Meetpunt_1

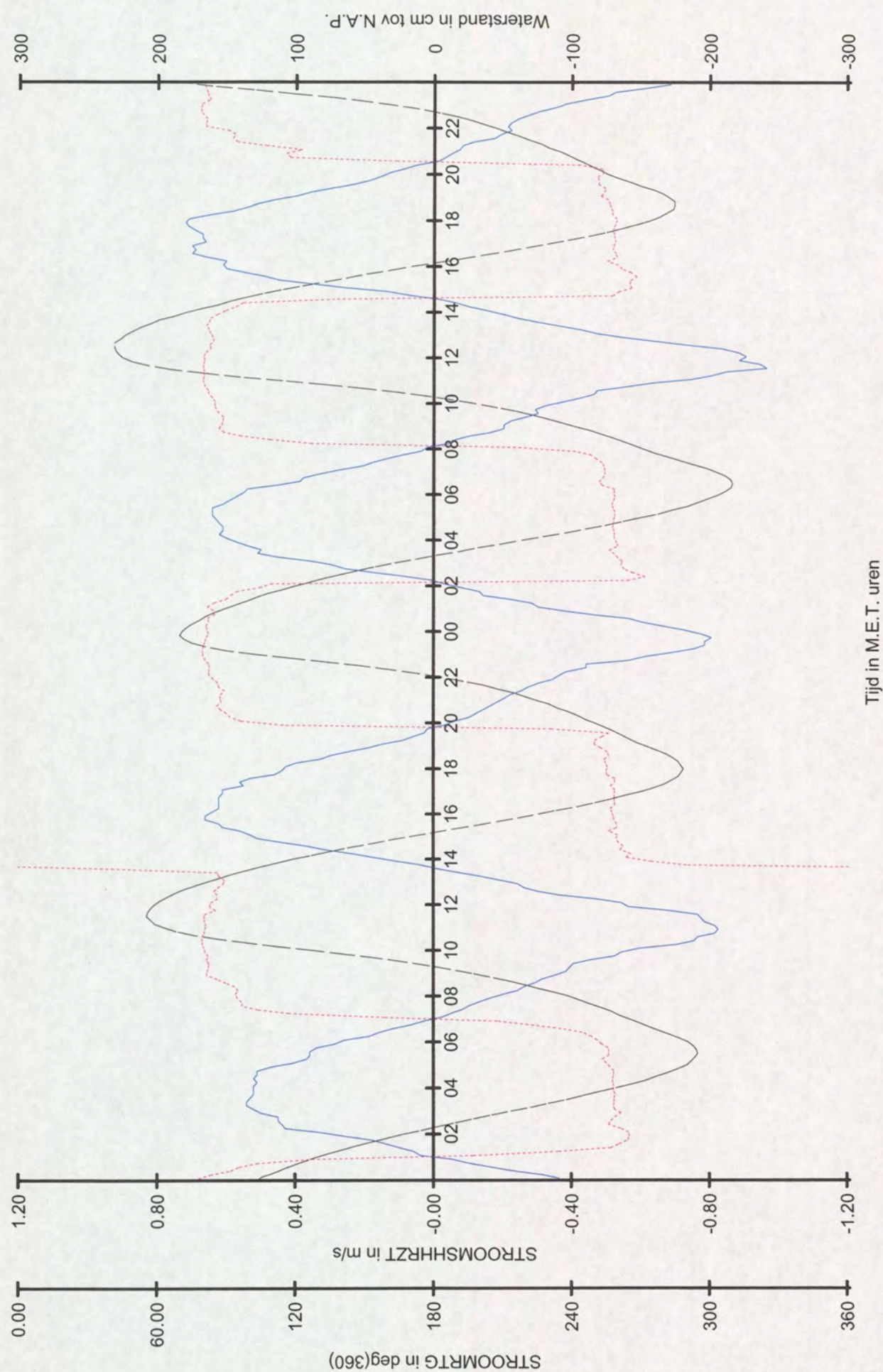




Rijkswaterstaat
Directie Zeeland
Meetinformatiedienst

Raainaam : Meetpunt_1
Meetperiode : 22/04/2002 t/m 23/04/2002
Streefvoetmaat : 1
Lokatiennaam : Osm_1

STROOMSHHRZT
STROOMRTG
Waterstand te Meetpunt_1



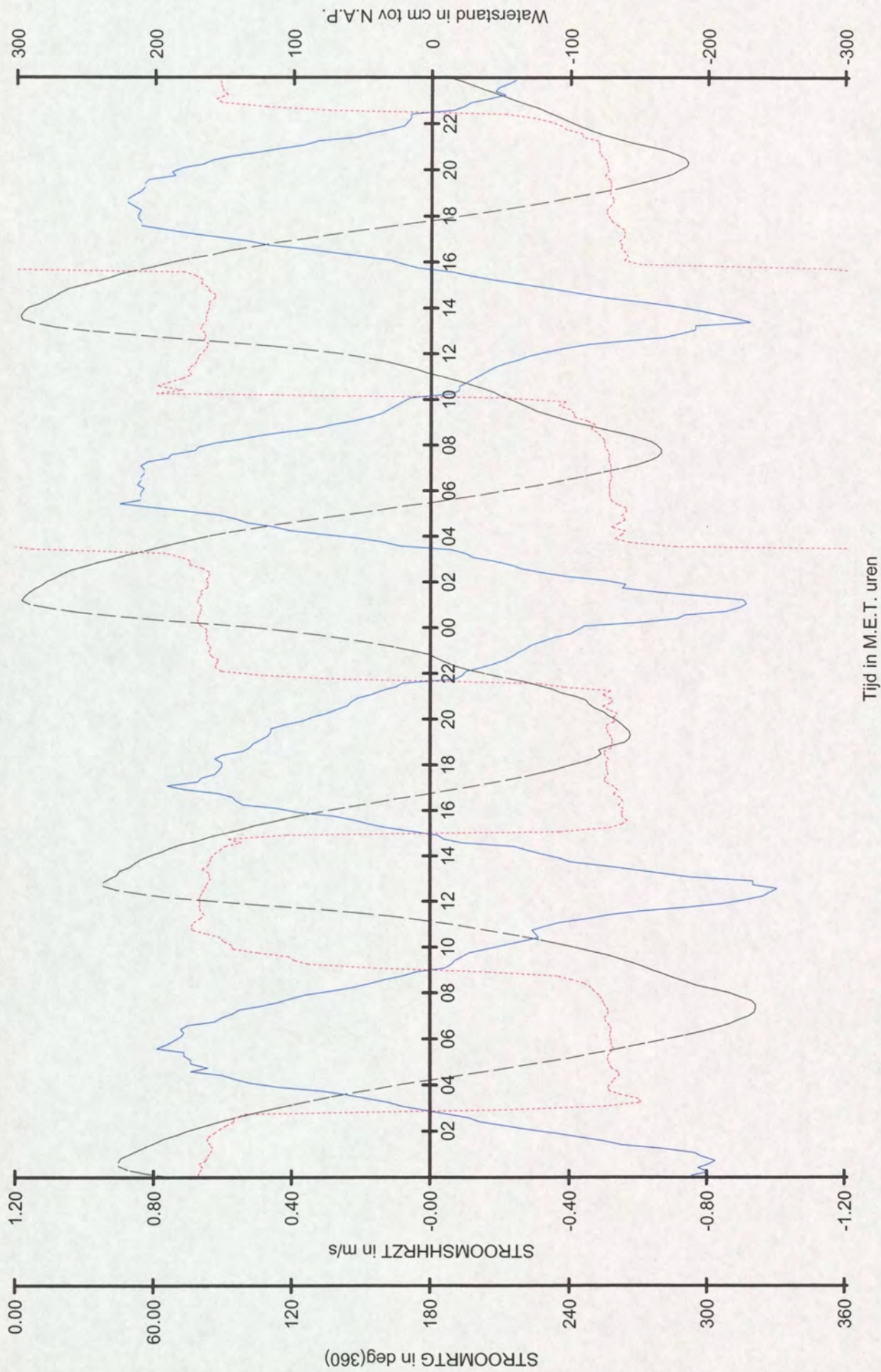
Tijd in M.E.T. uren

Rijkswaterstaat
 Directie Zeeland
 Meetinformatiedienst

Raainaam : Meetpunt_1
 Meetperiode : 24/04/2002 t/m 25/04/2002
 Streefvoetmaat : 1
 Lokatiennaam : Osm_1

STROOMSHRZT
 STROOMRTG


Waterstand te Meetpunt_1



Rijkswaterstaat
Directie Zeeland
Meetinformatiedienst

Raainaam : Meetpunt_1
Meetperiode : 26/04/2002 t/m 27/04/2002
Streefvoetmaat : 1
Lokatiernaam : Osm_1


STROOMSHHRZT
STROOMRTG
Waterstand te Meetpunt_1



Rijkswaterstaat
Directie Zeeland
Meetinformatiedienst

Raainaam : Meetpunt_1
Meetperiode : 28/04/2002 t/m 29/04/2002
Streefvoetmaat : 1
Lokatiennaam : Osm_1

STROOMSHRZT
STROOMMRTG
Waterstand te Meetpunt_1

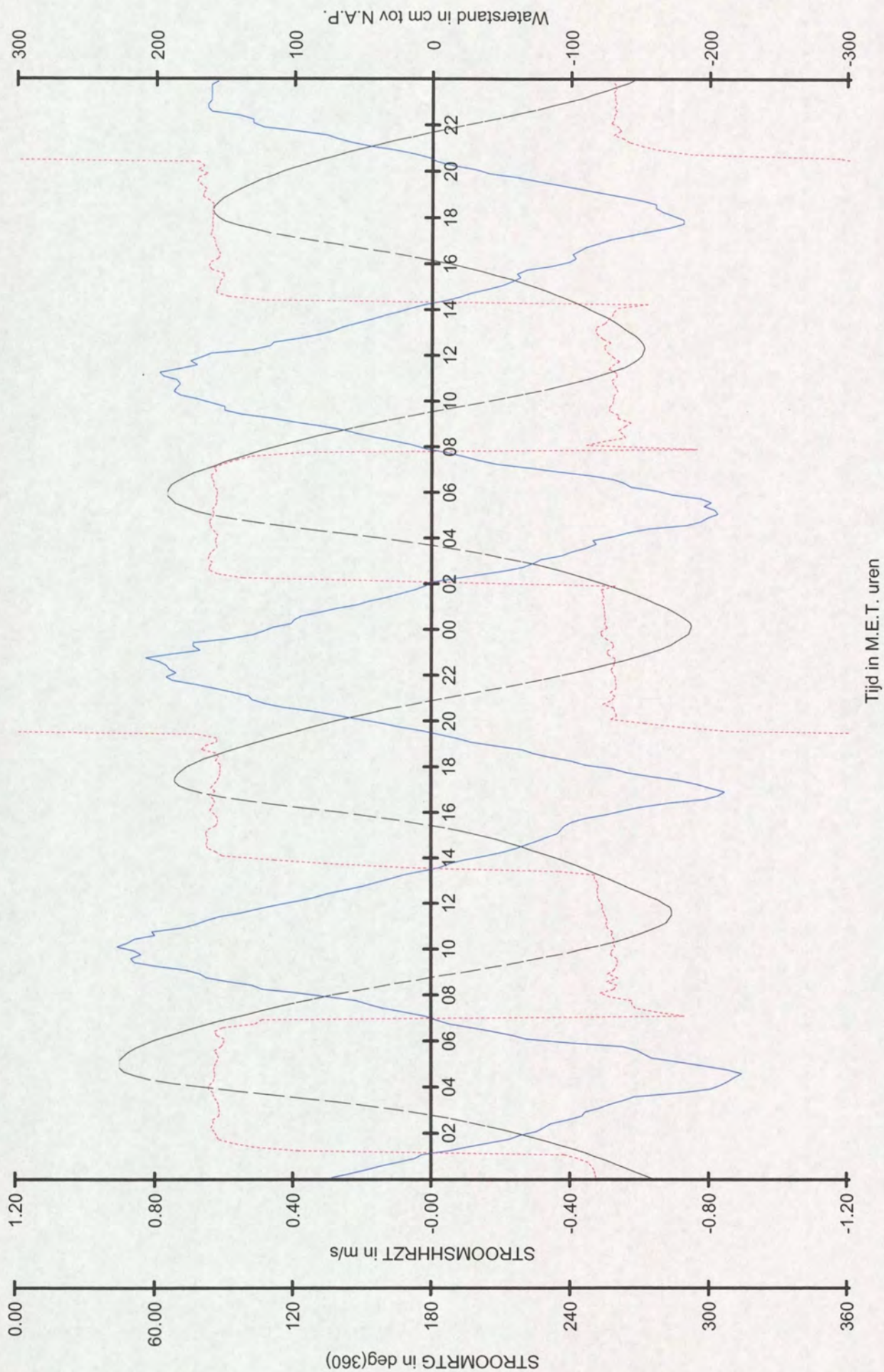


Rijkswaterstaat
Directie Zeeland
Meetinformatiedienst

Raainaam : Meetpunt_1
Meetperiode : 30/04/2002 t/m 01/05/2002
Streefvoetmaat : 1
Lokatiennaam : Osm_1

STROOMSHRZT
STROOMMRTG

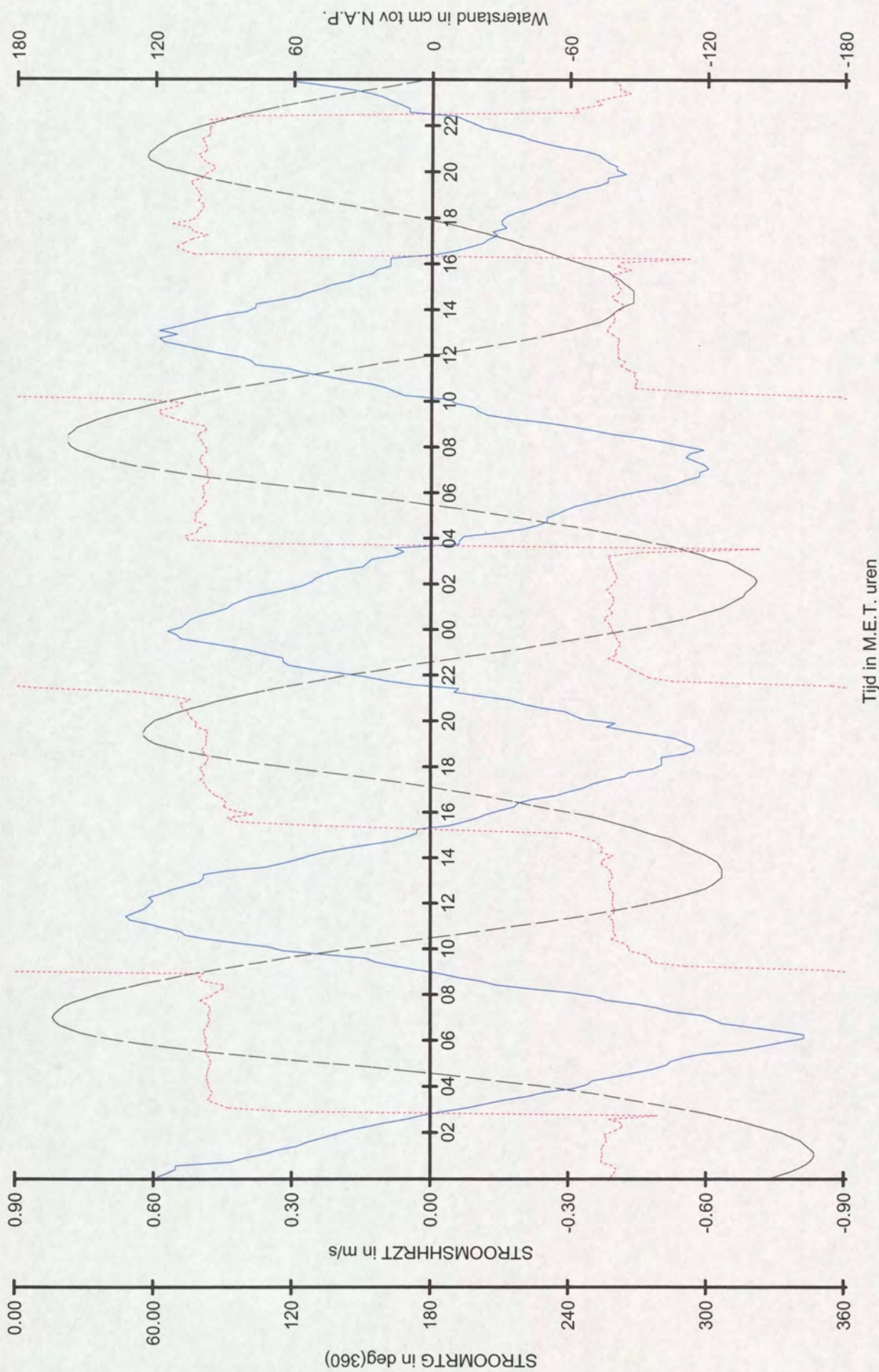
Waterstand te Meetpunt_1



Rijkswaterstaat
 Directie Zeeland
 Meetinformatiedienst

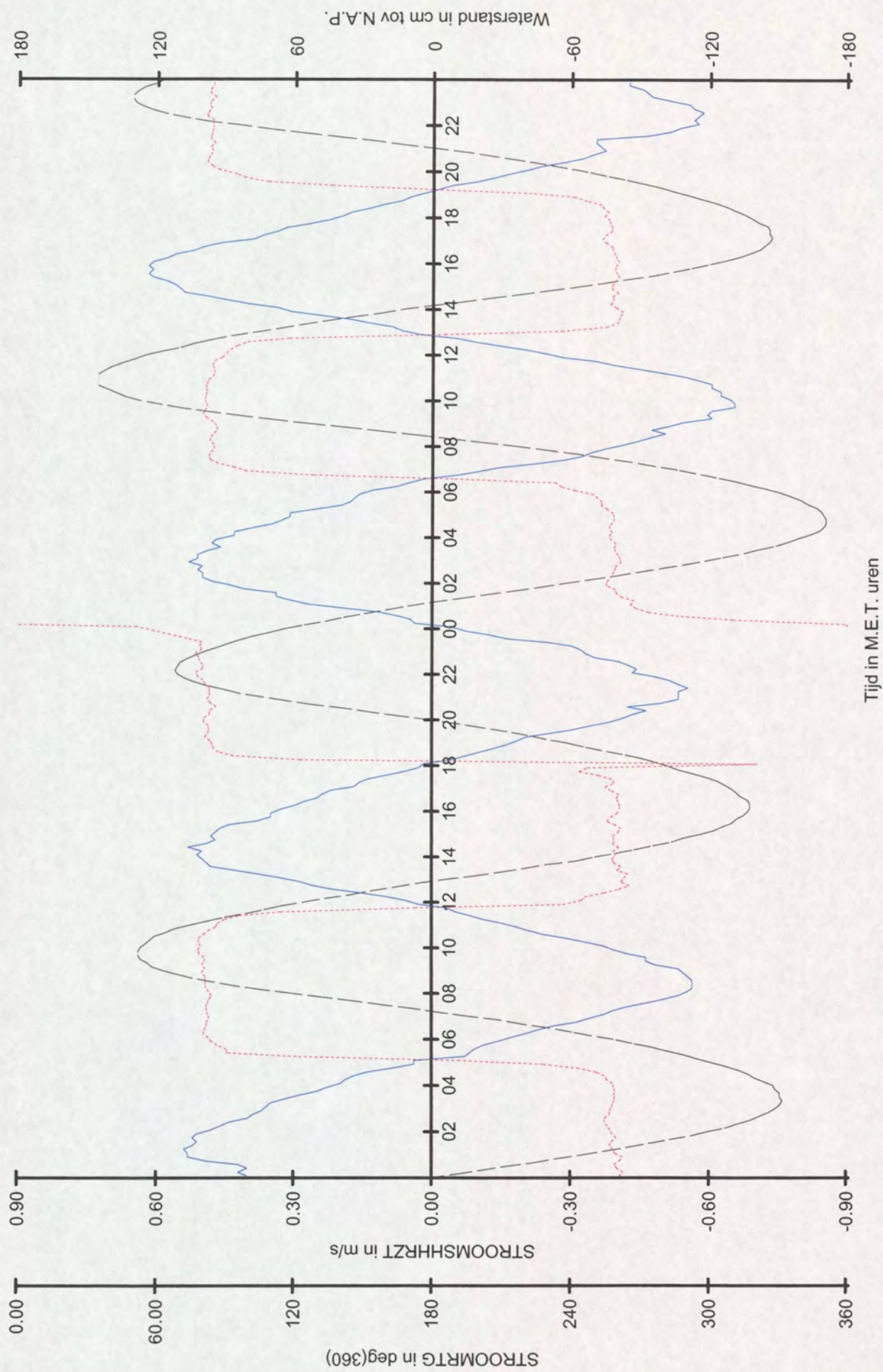
Raainaam : Meetpunt_1
 Meetperiode : 02/05/2002 t/m 03/05/2002
 Streefvoetmaat : 1
 Lokatiennaam : Osm_1

STROOMSHRZT
 STROOMRTG
 Waterstand te Meetpunt_1



Rijkswaterstaat
Directie Zeeland
Meetinformatiedienst

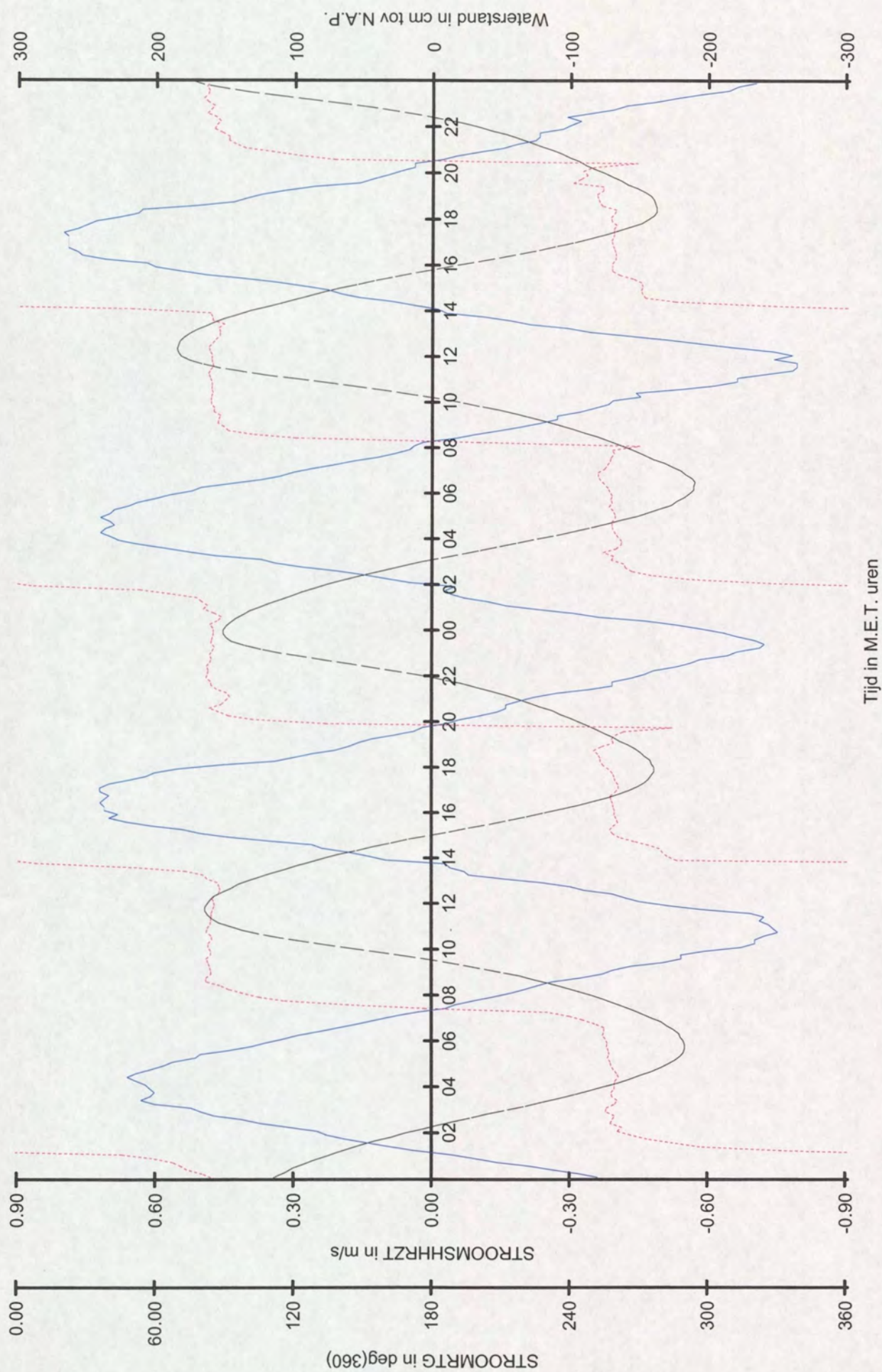
Raaienaar : Meetpunt_1
Meetperiode : 04/05/2002 t/m 05/05/2002
Streefvoetmaat : 1
Lokatienaar : Osm_1



Rijkswaterstaat
Directie Zeeland
Meetinformatiedienst

Raaienaam : Meetpunt_1
Meetperiode : 06/05/2002 t/m 07/05/2002
Streefvoetmaat : 1
Lokatiennaam : Osm_1


STROOMSHHRZT
STROOMRTG
Waterstand te Meetpunt_1



Rijkswaterstaat
Directie Zeeland
Meetinformatiedienst

Raainaam : Meetpunt_1
Meetperiode : 08/05/2002 t/m 09/05/2002
Streefvoetmaat : 1
Lokatiennaam : Osm_1

STROOMSHRZT
STROOMRTG
Waterstand te Meetpunt_1



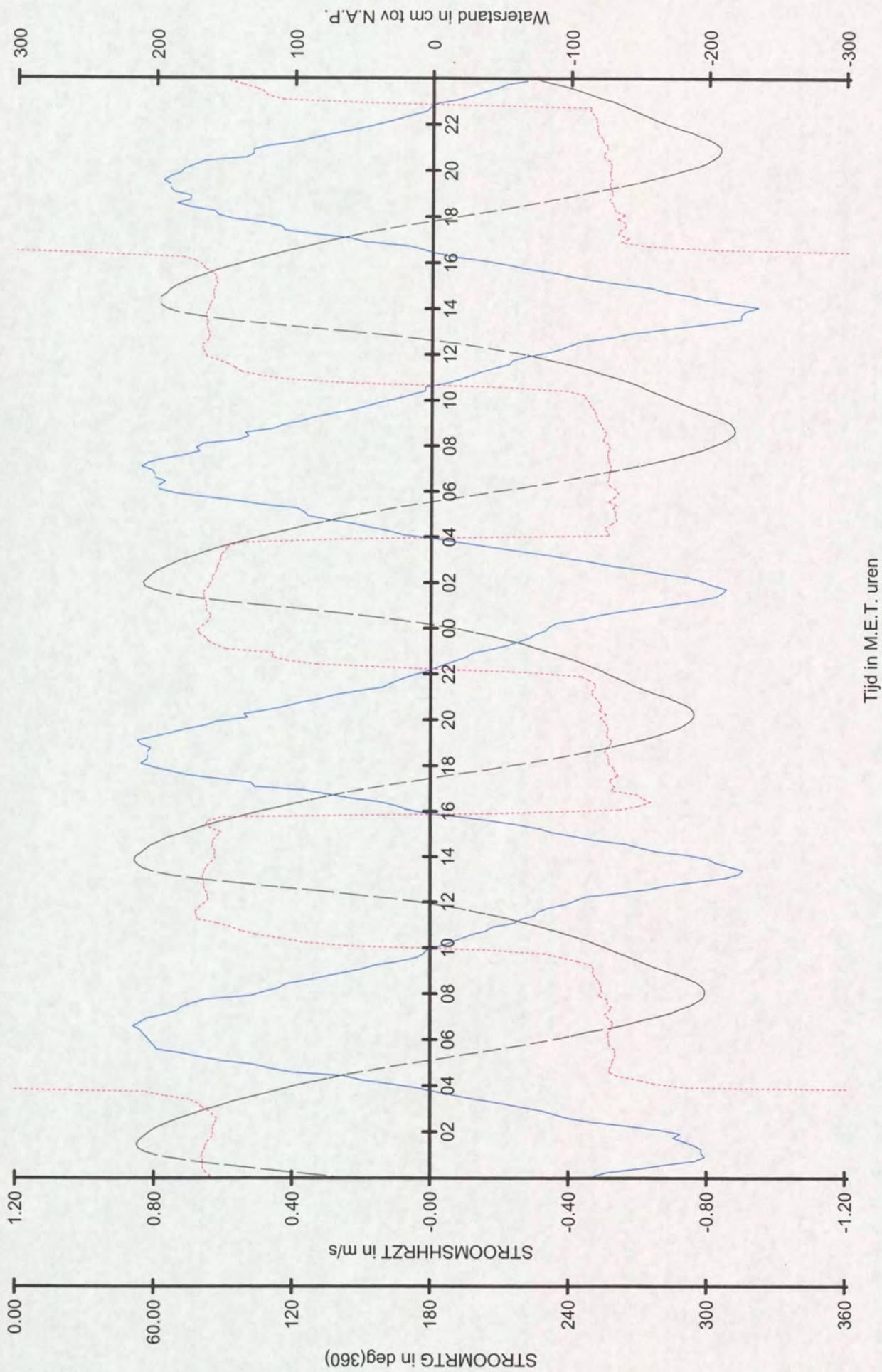
Tijd in M.E.T. uren

Rijkswaterstaat
 Directie Zeeland
 Meetinformatiedienst

Raanaam : Meetpunt_1
 Meetperiode : 10/05/2002 t/m 11/05/2002
 Streefvoetmaat : 1
 Lokatiennaam : Osm_1

STROOMSHRZT
 STROOMRTG


Waterstand te Meetpunt_1



Rijkswaterstaat
Directie Zeeland
Meetinformatiedienst

Raainaan : Meetpunt_1
Meetperiode : 12/05/2002 t/m 13/05/2002
Streefvoetmaat : 1
Lokatiennaam : Osm_1

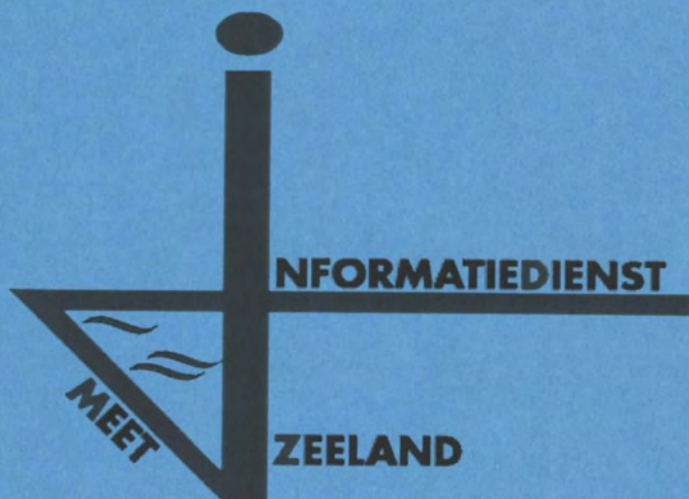
STROOMSHRZT
STROOMMRTG
Waterstand te Meetpunt_1



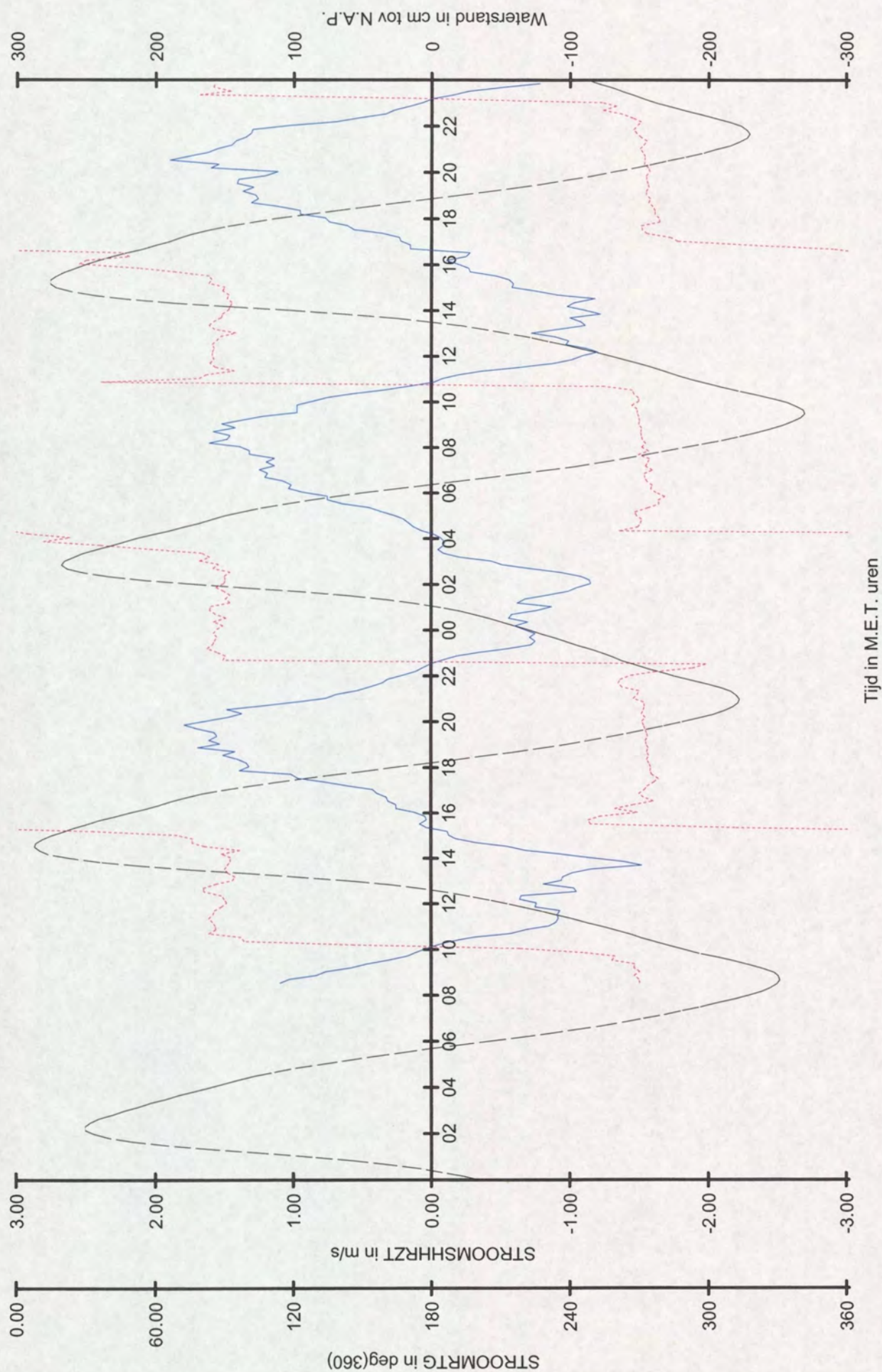
Rijkswaterstaat
 Directie Zeeland
 Meetinformatiedienst

Raainaam : Meetpunt_1
 Meetperiode : 14/05/2002 t/m 15/05/2002
 Streefvoetmaat : 1
 Lokatiennaam : Osm_1

STROOMSHRZT
 STROOMMRTG
 Waterstand te Meetpunt_1



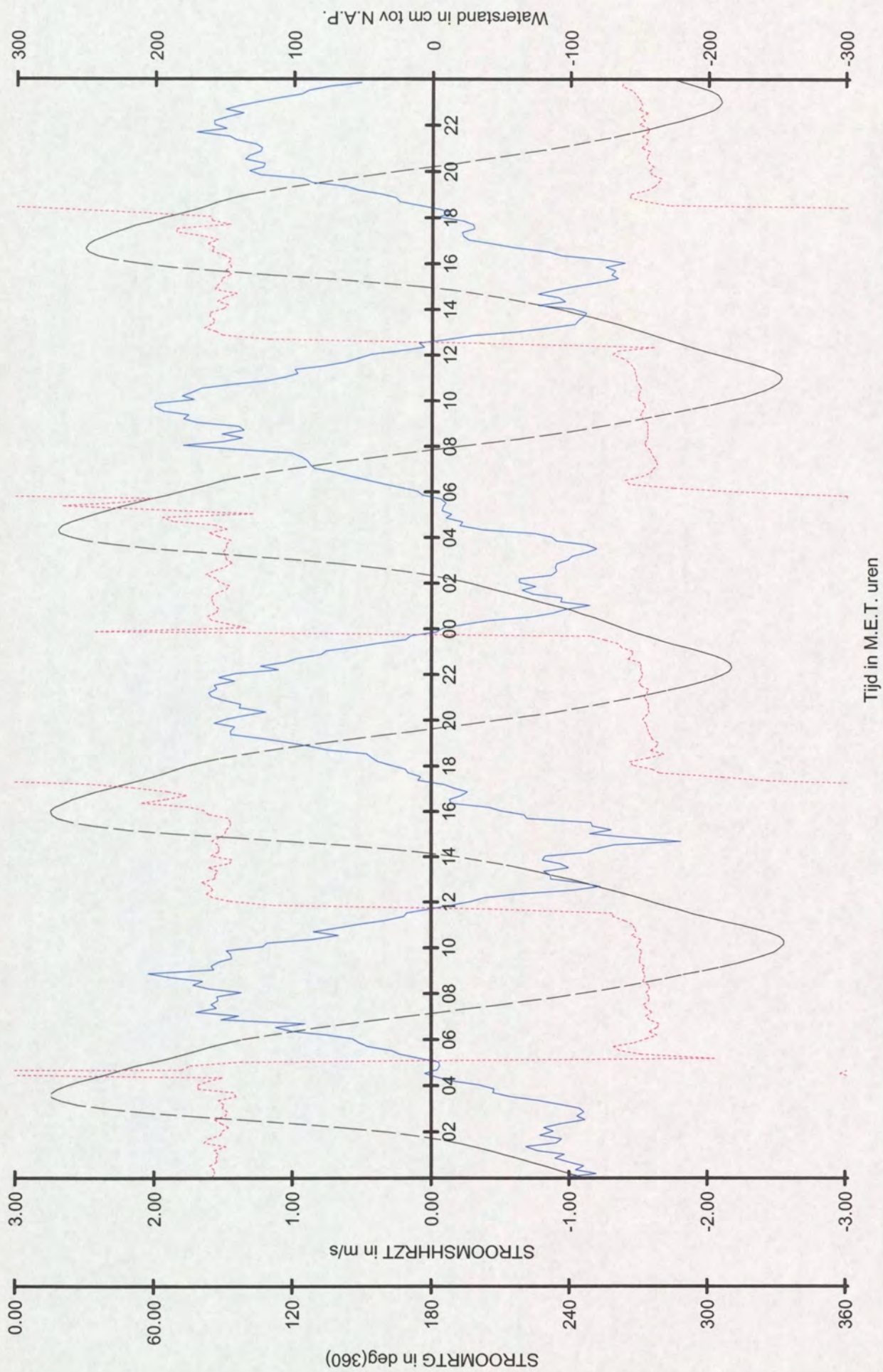
5. Resultaten meetpunt - 2



Rijkswaterstaat
 Directie Zeeland
 Meetinformatiedienst

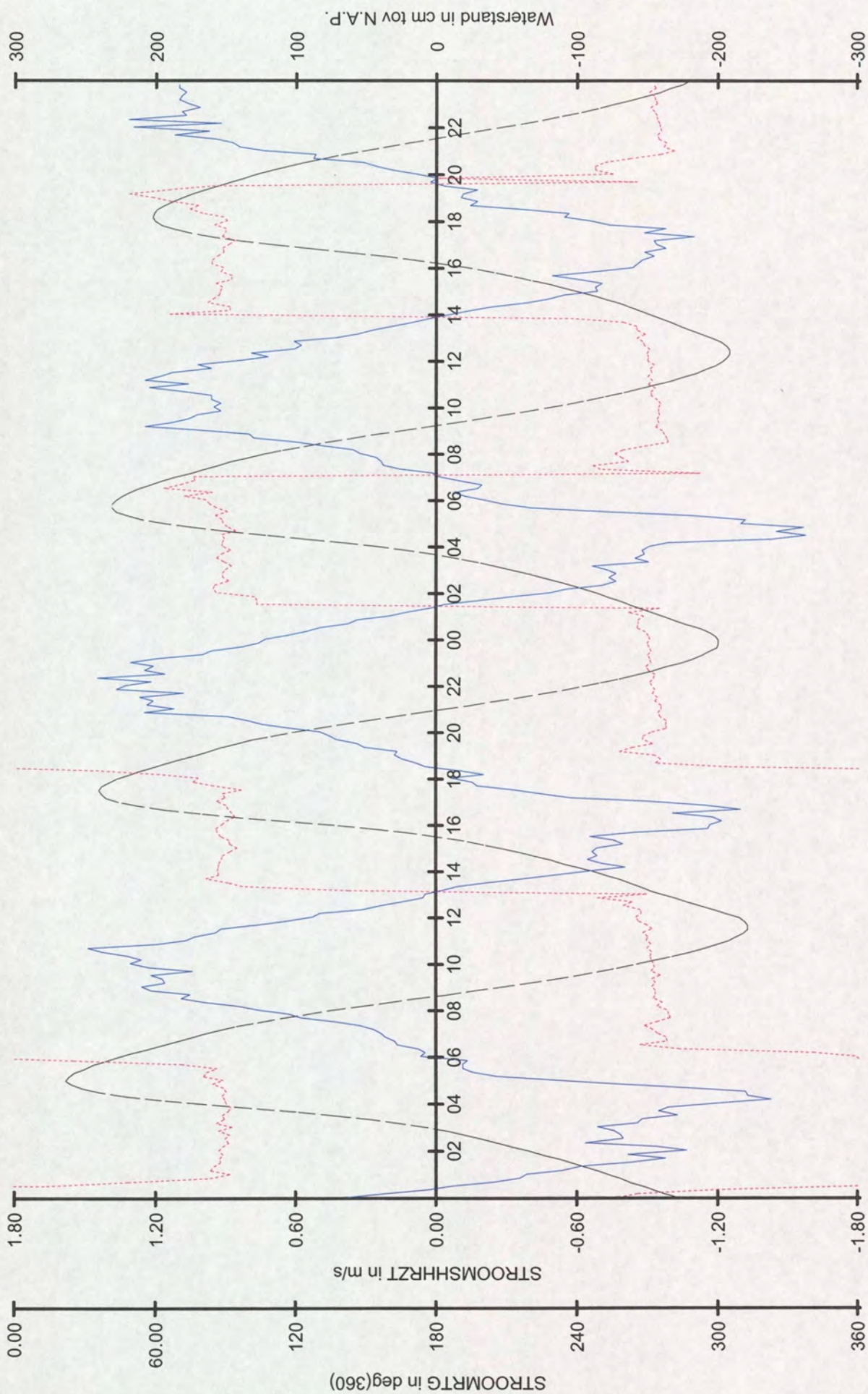
Raaienaam : Meetpunt_2
 Meetperiode : 29/03/2002 t/m 30/03/2002
 Streefvoetmaat : 1
 Lokatiennaam : osm_2

STROOMSHHRZT
 STROOMMRTG
 Waterstand te meetpunt_2



Rijkswaterstaat
 Directie Zeeland
 Meetinformatiedienst

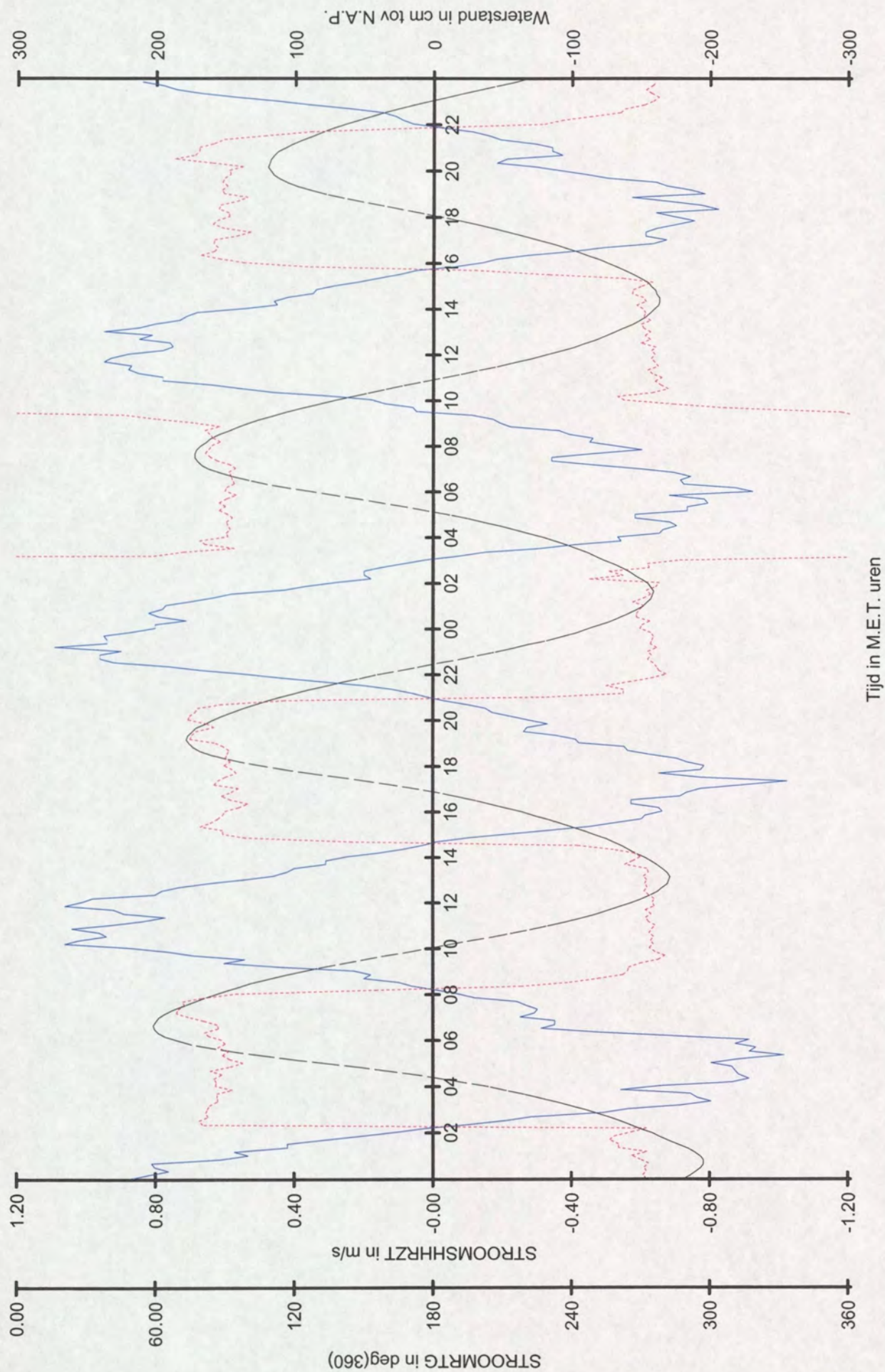
Raainaam : Meetpunt_2
 Meetperiode : 31/03/2002 t/m 01/04/2002
 Streefvoetmaat : 1
 Lokatiennaam : osm_2



Rijkswaterstaat
 Directie Zeeland
 Meetinformatiedienst

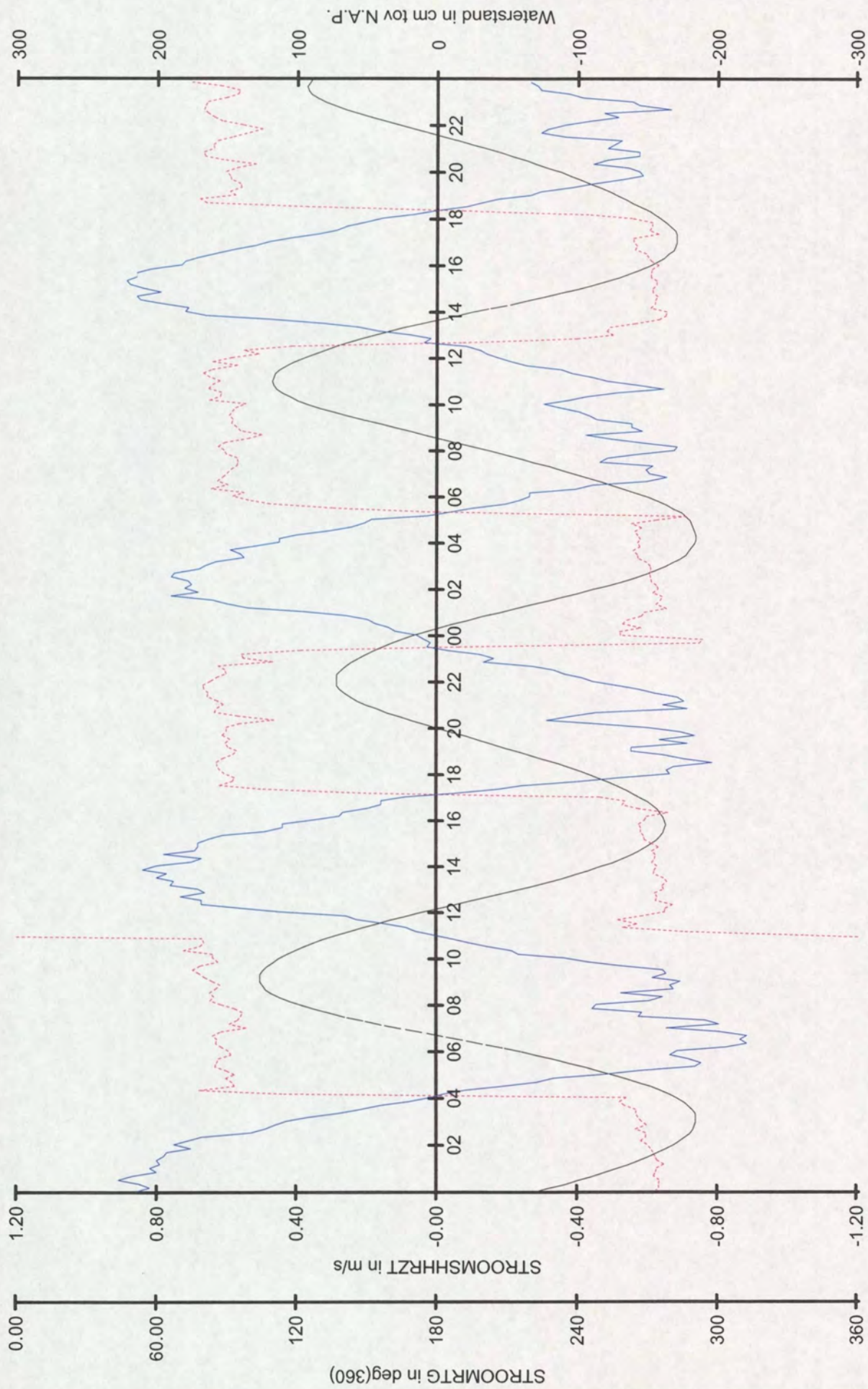
Raaienaar : Meetpunt_2
 Meetperiode : 02/04/2002 t/m 03/04/2002
 Streefvoetmaat : 1
 Lokatienaar : osm_2

STROOMSHRZT
 STROOMRTG
 Waterstand te meetpunt_2



Rijkswaterstaat
 Directie Zeeland
 Meetinformatiedienst

Raainaam : Meetpunt_2
 Meetperiode : 04/04/2002 t/m 05/04/2002
 Streefvoetmaat : 1
 Lokatiennaam : osm_2

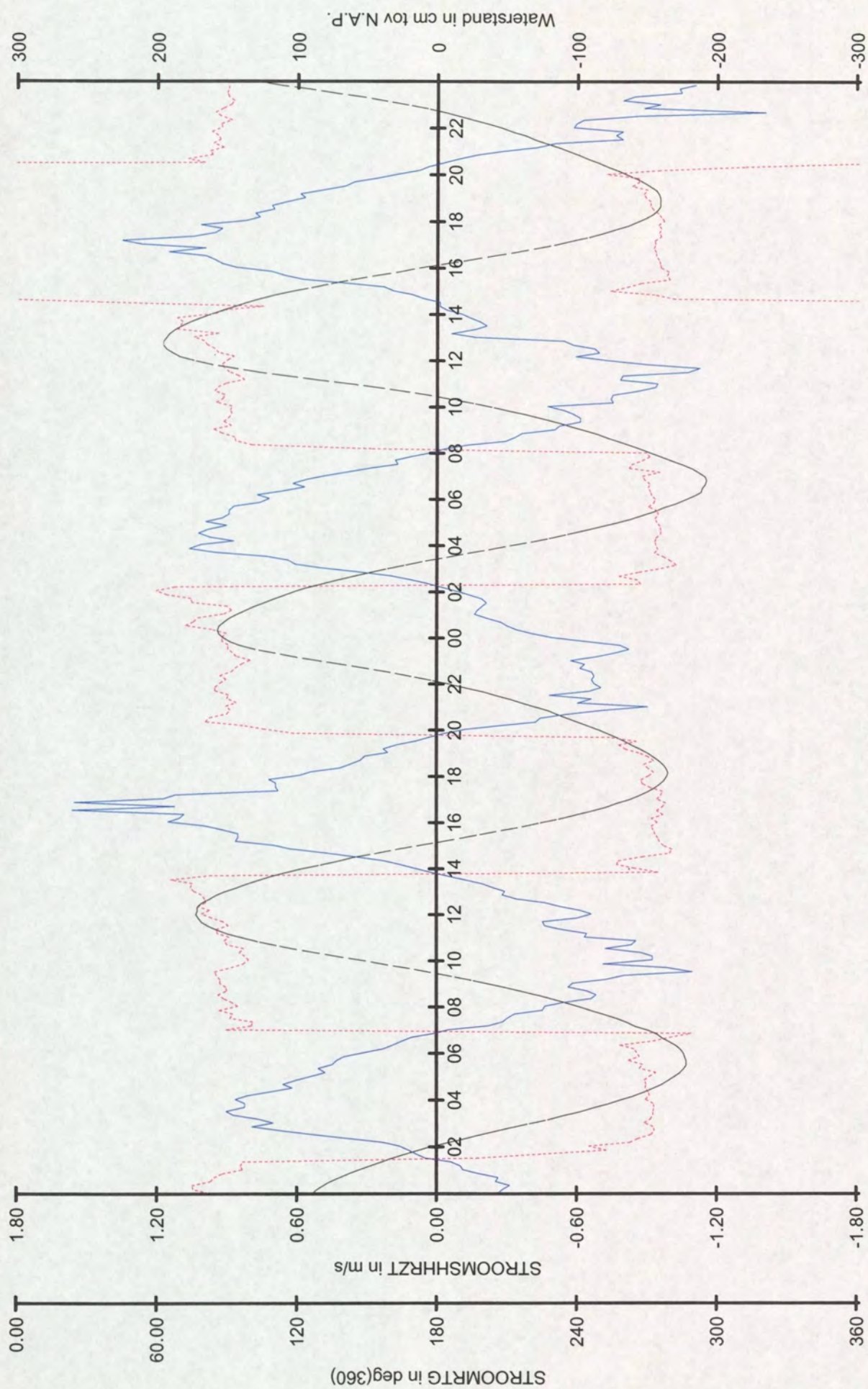


Tijd in M.E.T. uren

Rijkswaterstaat
Directie Zeeland
Meetinformatiedienst

Raainaam : Meetpunt_2
Meetperiode : 06/04/2002 t/m 07/04/2002
Streefvoetmaat : 1
Lokatiennaam : osm_2


STROOMSHRZT
STROOMRTG
Waterstand te meetpunt_2



Rijkswaterstaat
Directie Zeeland
Meetinformatiedienst

Raainaam : Meetpunt_2
Meetperiode : 08/04/2002 t/m 09/04/2002
Streefvoetmaat : 1
Lokatiennaam : osm_2

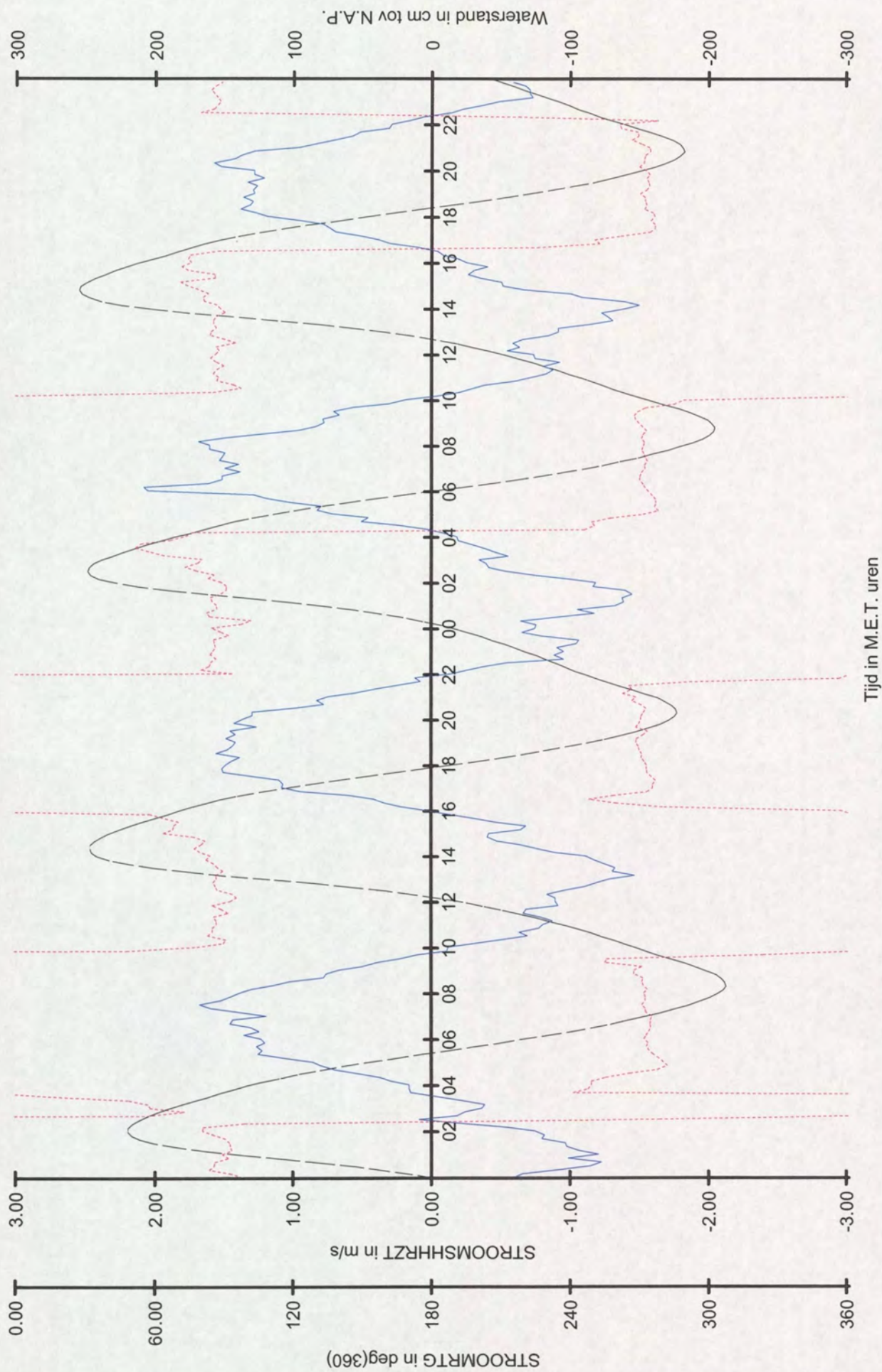
STROOMSHHRZT
STROOMRTG
Waterstand te meetpunt_2



Rijkswaterstaat
Directie Zeeland
Meetinformatiedienst

Raainaam : Meetpunt_2
Meetperiode : 10/04/2002 t/m 11/04/2002
Streefvoetmaat : 1
Lokatiennaam : osm_2

STROOMSHRZT
STROOMMRTG
Waterstand te meetpunt_2

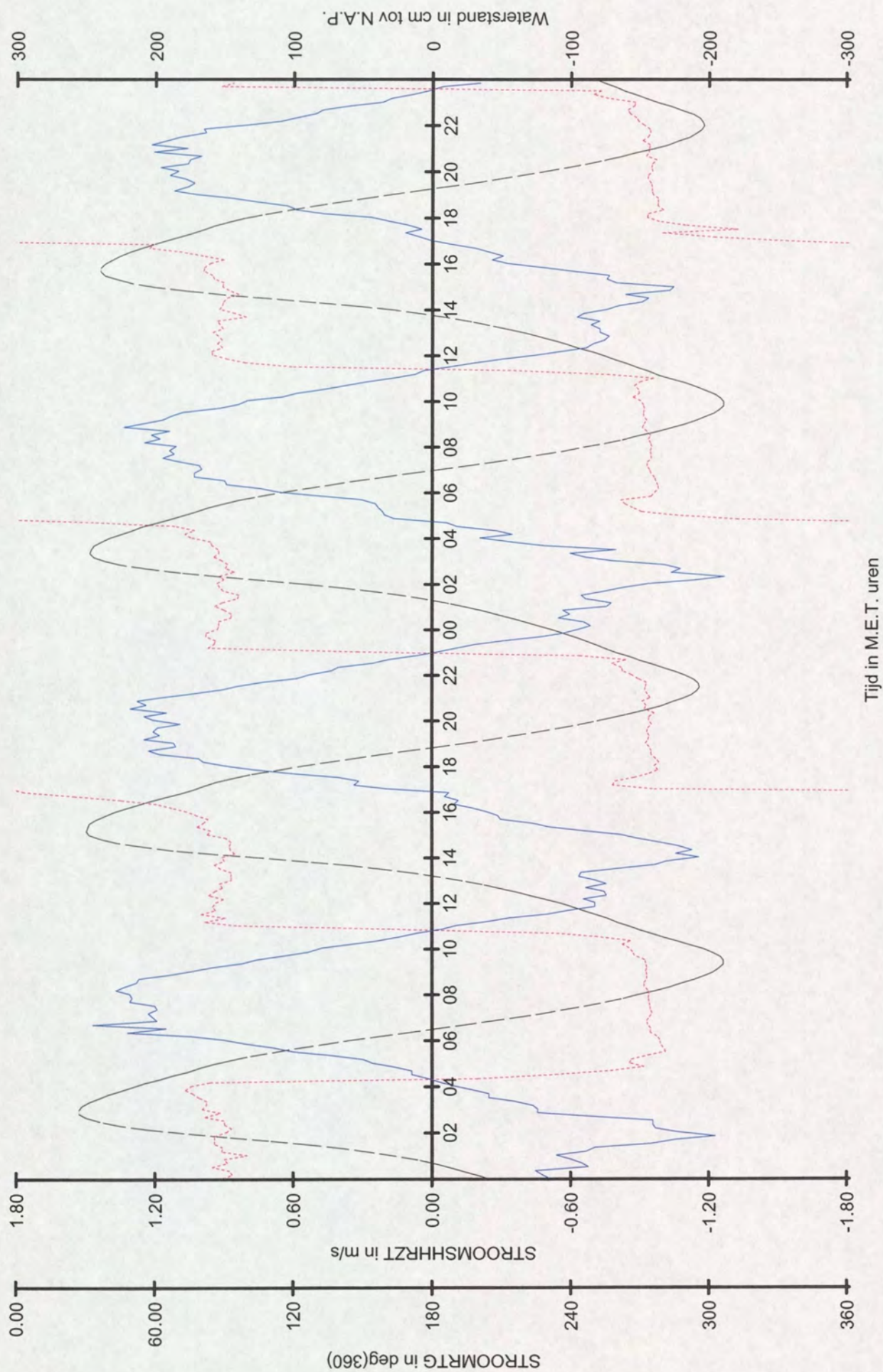


Rijkswaterstaat
Directie Zeeland
Meetinformatiedienst

Raainaam : Meetpunt_2
Meetperiode : 12/04/2002 t/m 13/04/2002
Streefvoetmaat : 1
Lokatiennaam : osm_2

STROOMSHHRZT
STROOMRTG

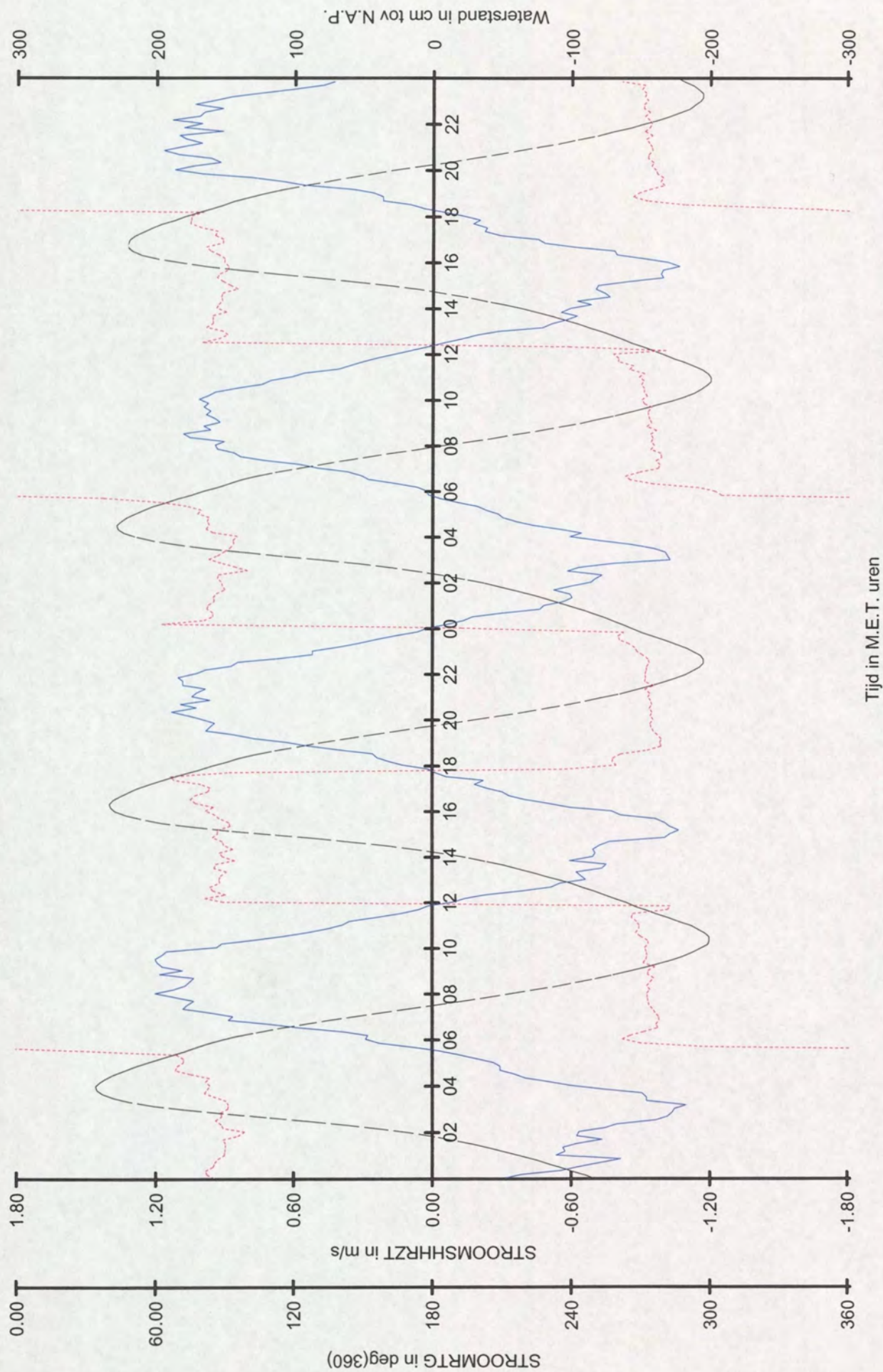
Waterstand te meetpunt_2



Rijkswaterstaat
 Directie Zeeland
 Meetinformatiedienst

Raaienaar : Meetpunt_2
 Meetperiode : 14/04/2002 t/m 15/04/2002
 Streefvoetmaat : 1
 Lokatienaar : osm_2

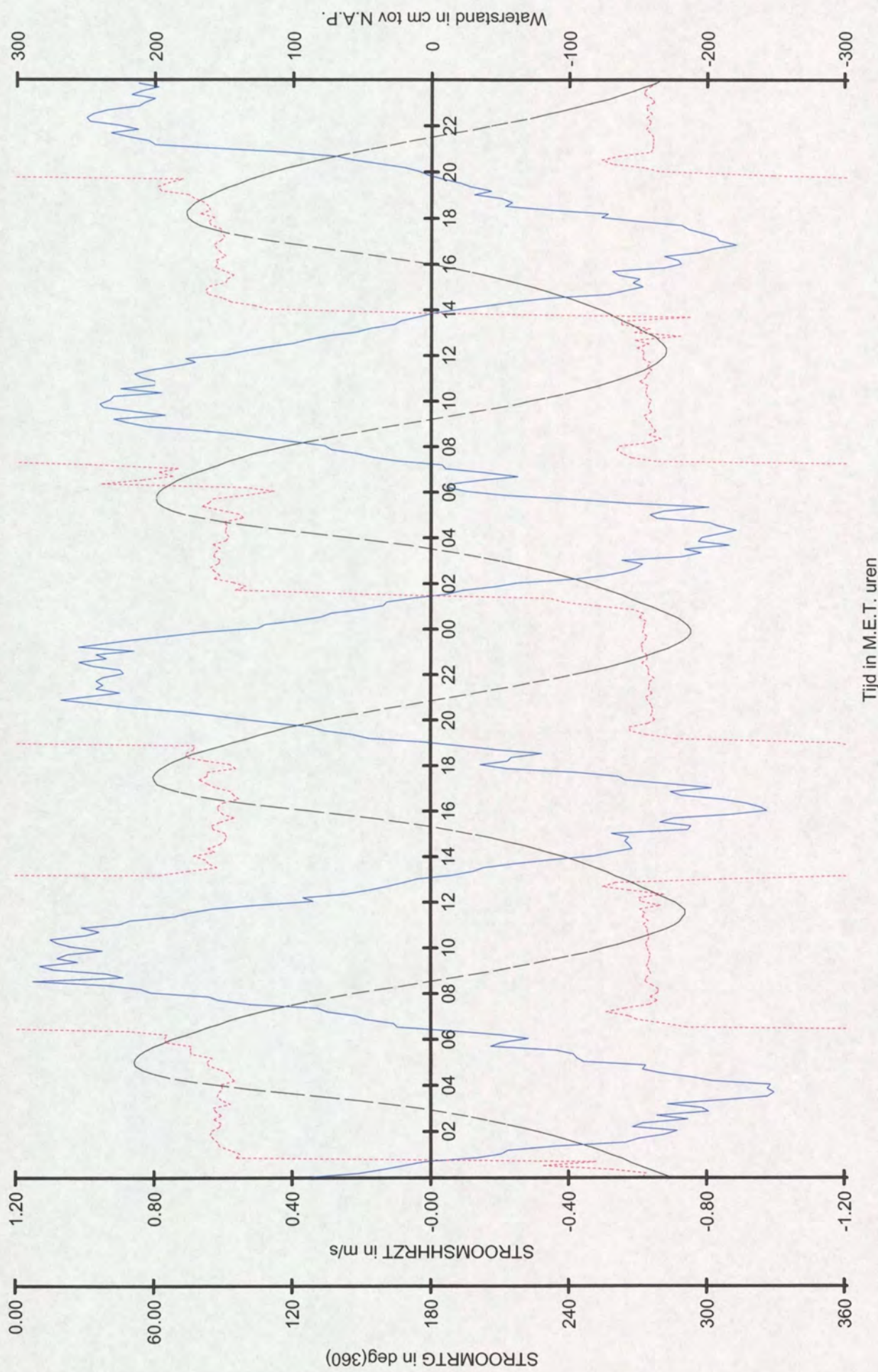
STROOMSHRZT
 STROOMMRTG
 Waterstand te meetpunt_2



Rijkswaterstaat
Directie Zeeland
Meetinformatiedienst

Raainaam : Meetpunt_2
Meetperiode : 16/04/2002 t/m 17/04/2002
Streefvoetmaat : 1
Lokatiennaam : osm_2

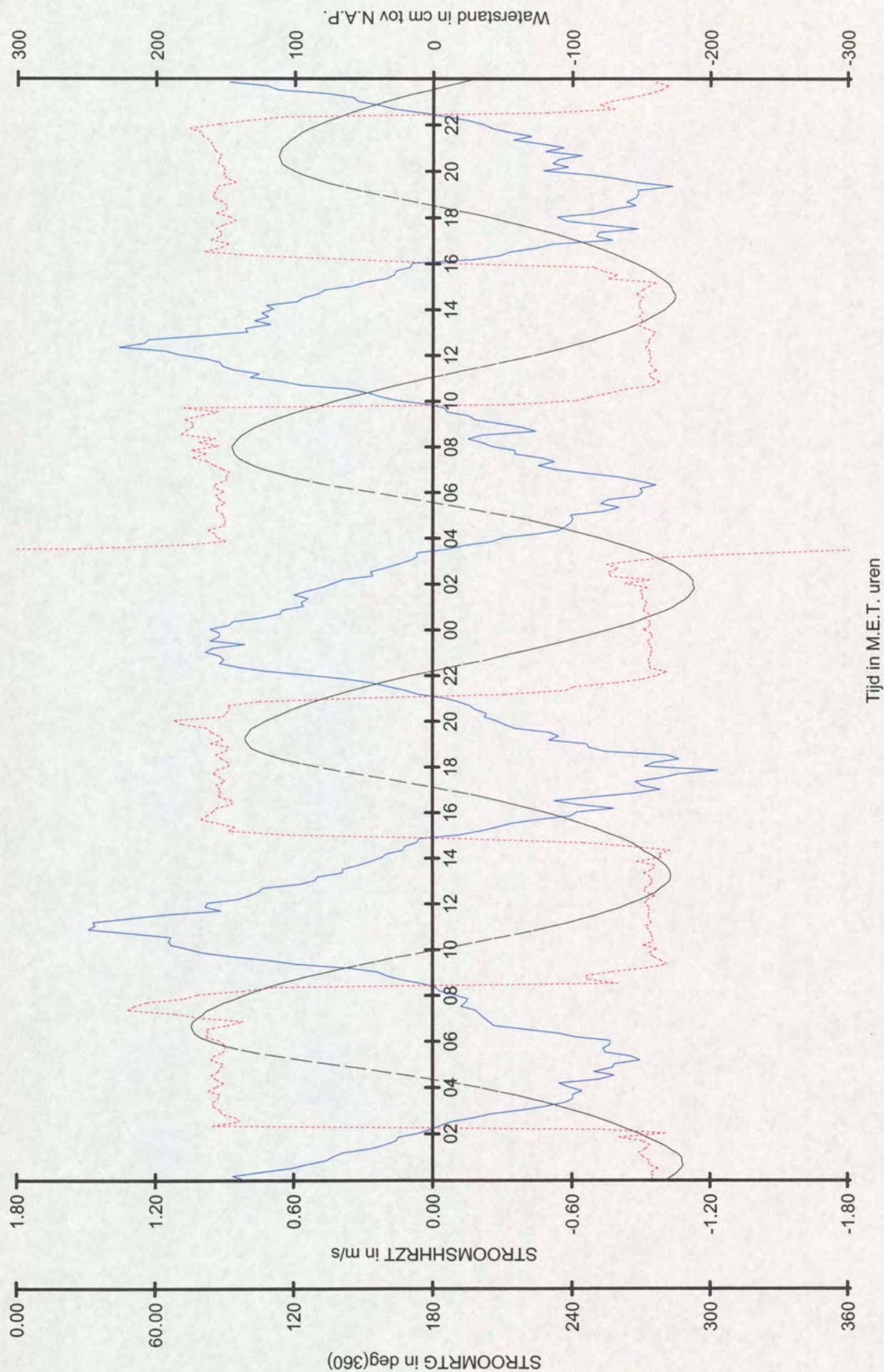
STROOMSHHRZT
STROOMMRTG
Waterstand te meetpunt_2



Rijkswaterstaat
Directie Zeeland
Meetinformatiedienst

Raainaam : Meetpunt_2
Meetperiode : 18/04/2002 t/m 19/04/2002
Streefvoetmaat : 1
Lokatiernaam : osm_2

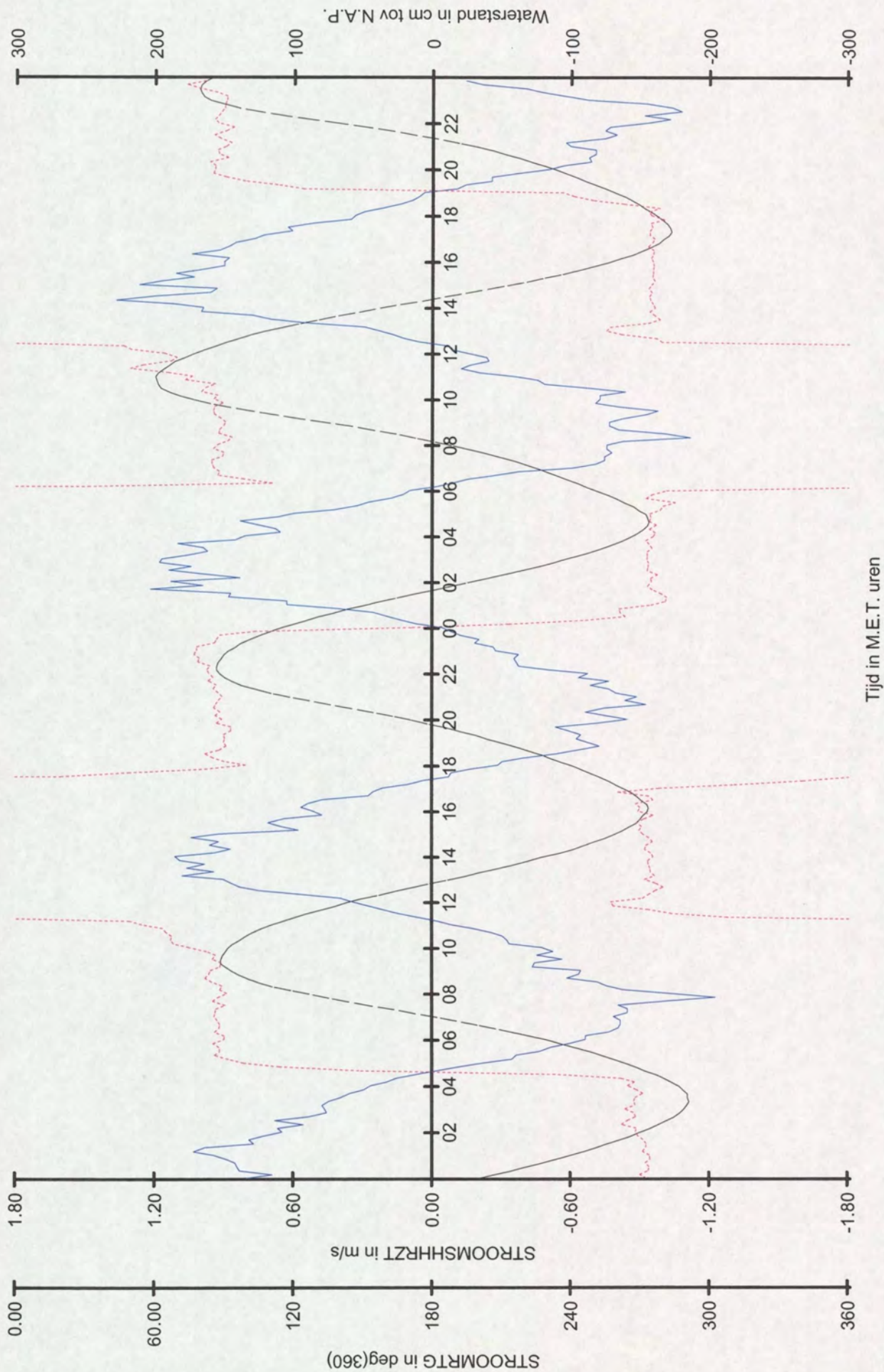
STROOMSHHRZT
STROOMRTG
Waterstand te meetpunt_2



Rijkswaterstaat
 Directie Zeeland
 Meetinformatiedienst

Raaienaar : Meetpunt_2
 Meetperiode : 20/04/2002 t/m 21/04/2002
 Streefvoetmaat : 1
 Lokatienaar : osm_2

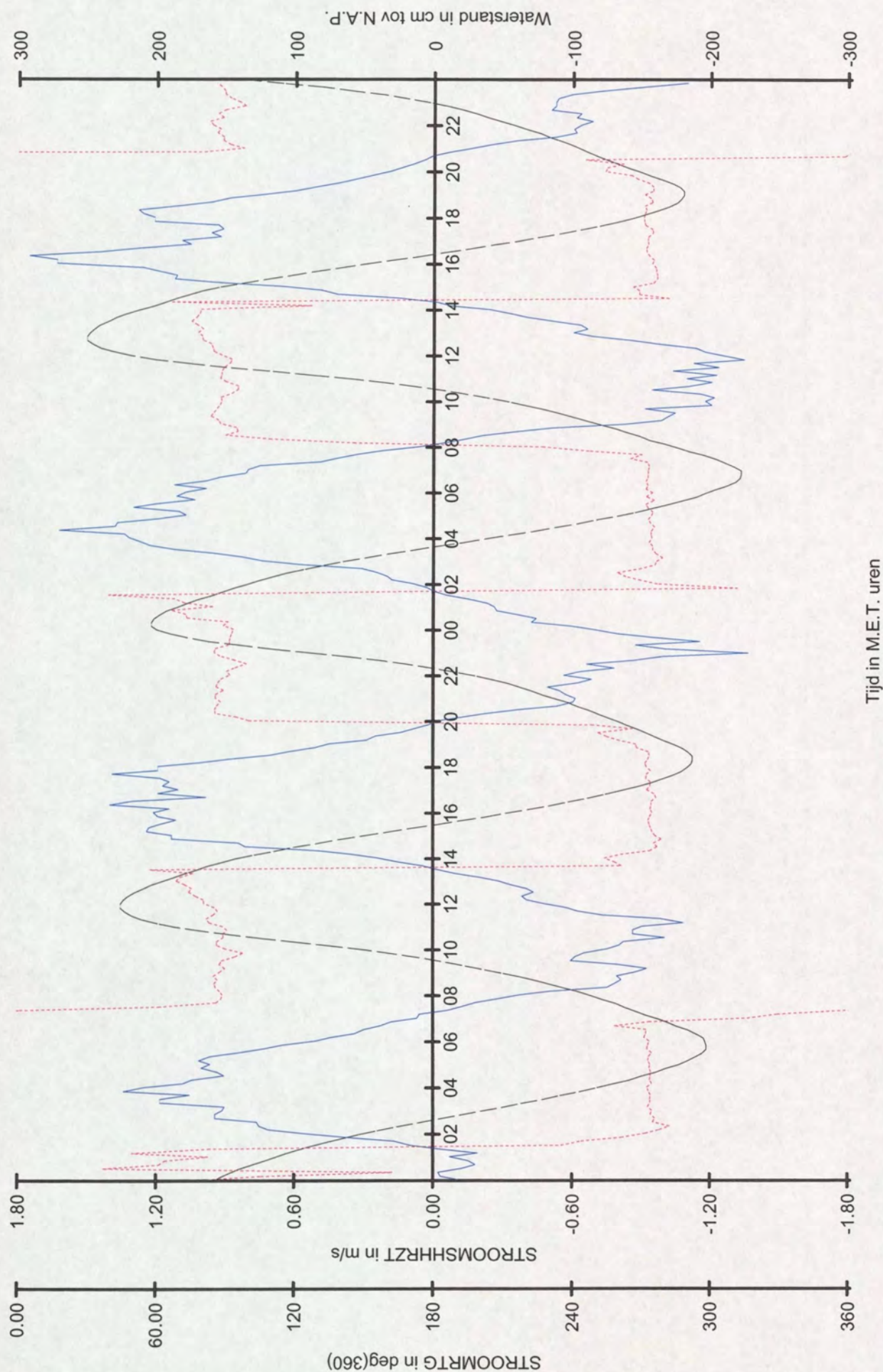
STROOMSHRZT
 STROOMMRTG
 Waterstand te meetpunt_2



Rijkswaterstaat
 Directie Zeeland
 Meetinformatiedienst

Raainaam : Meetpunt_2
 Meetperiode : 22/04/2002 t/m 23/04/2002
 Streefvoetmaat : 1
 Lokatiennaam : osm_2

STROOMSHRZT
 STROOMRTG
 Waterstand te meetpunt_2

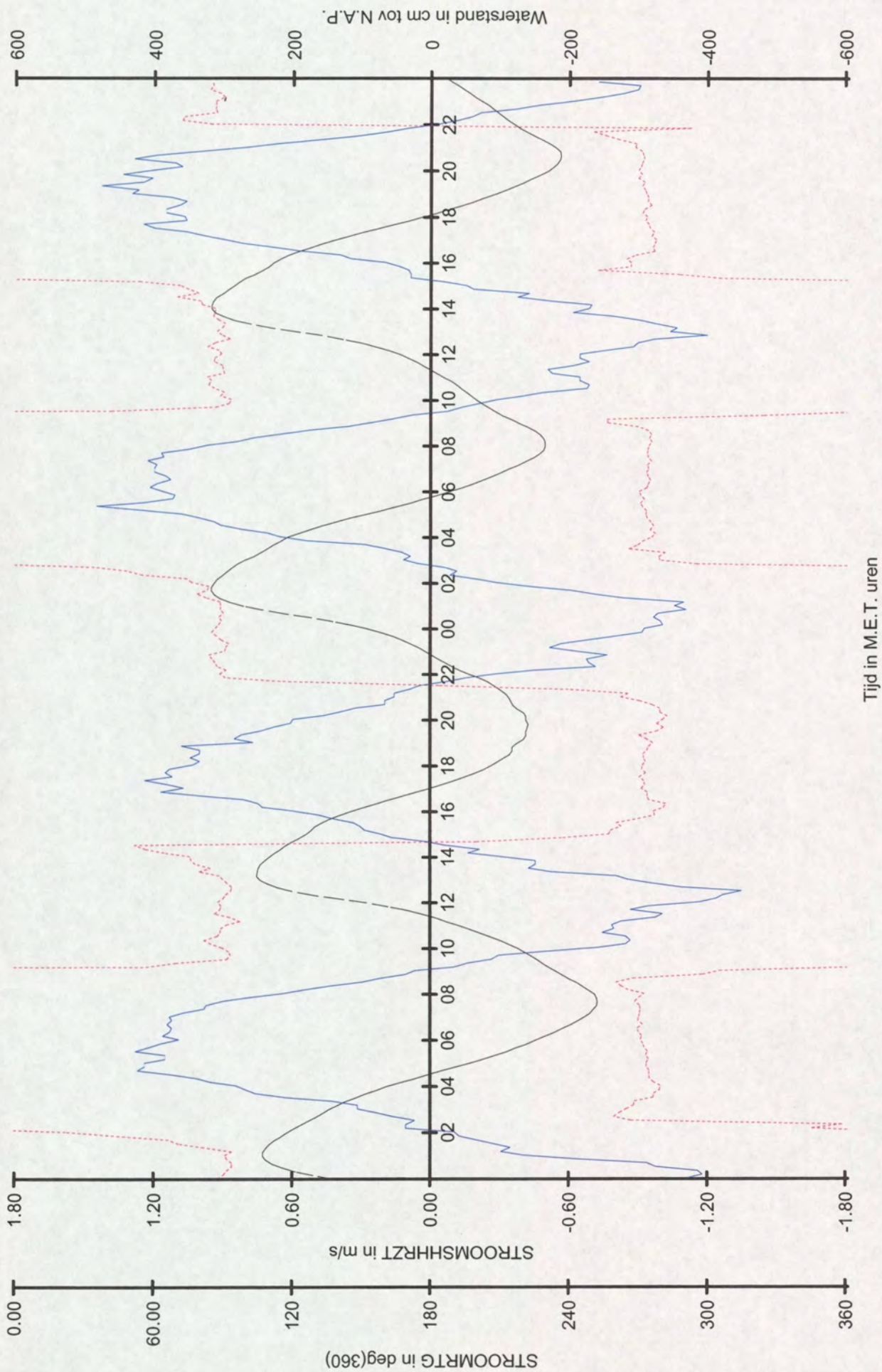


Rijkswaterstaat
Directie Zeeland
Meetinformatiedienst

Raaienaar : Meetpunt_2
Meetperiode : 24/04/2002 t/m 25/04/2002
Streefvoetmaat : 1
Lokatienaar : osm_2

STROOMSHRZT
STROOMRTG

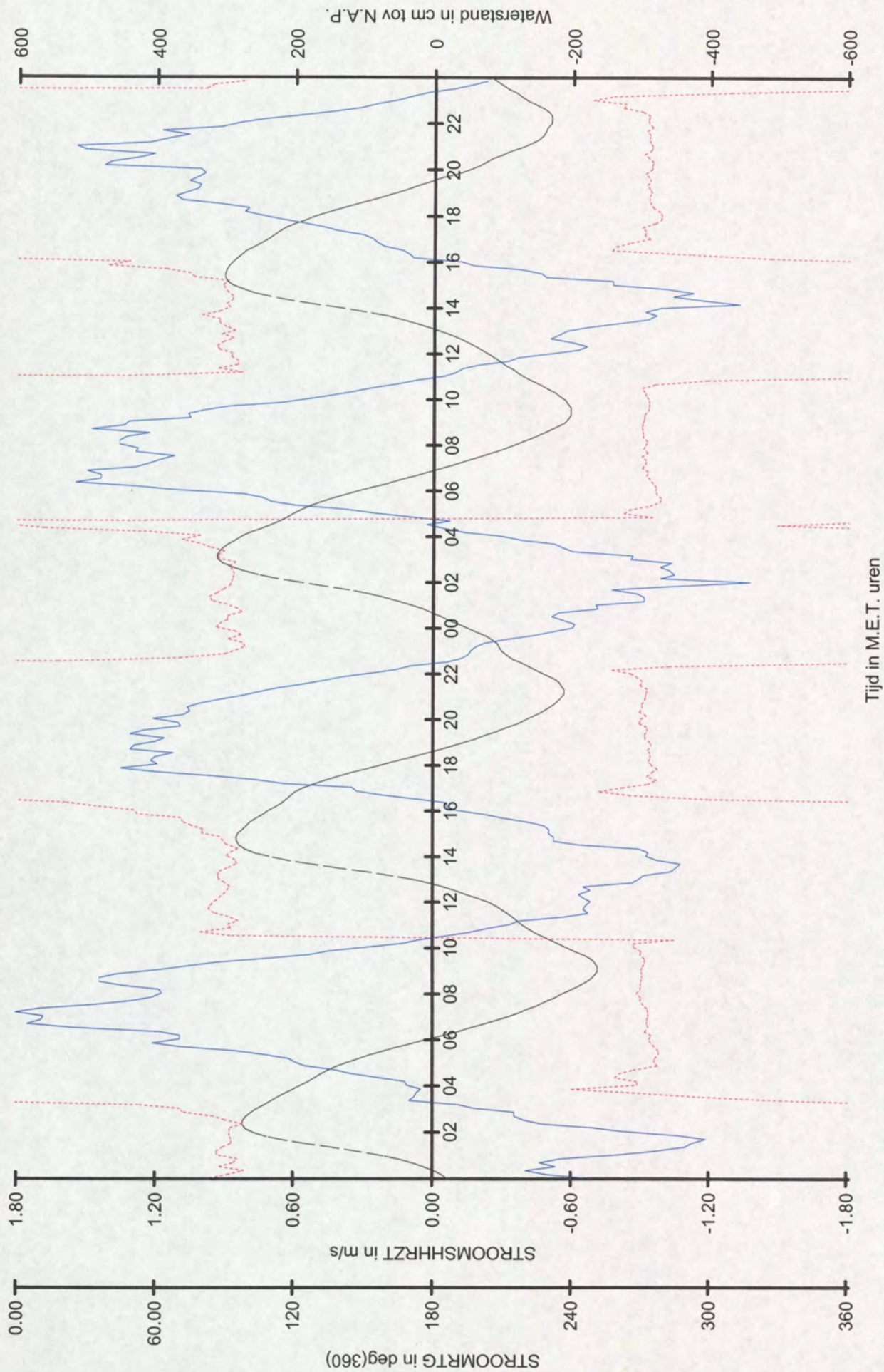
Waterstand te meetpunt_2



Rijkswaterstaat
 Directie Zeeland
 Meetinformatiedienst

Raainaam : Meetpunt_2
 Meetperiode : 26/04/2002 t/m 27/04/2002
 Streefvoetmaat : 1
 Lokatiennaam : osm_2

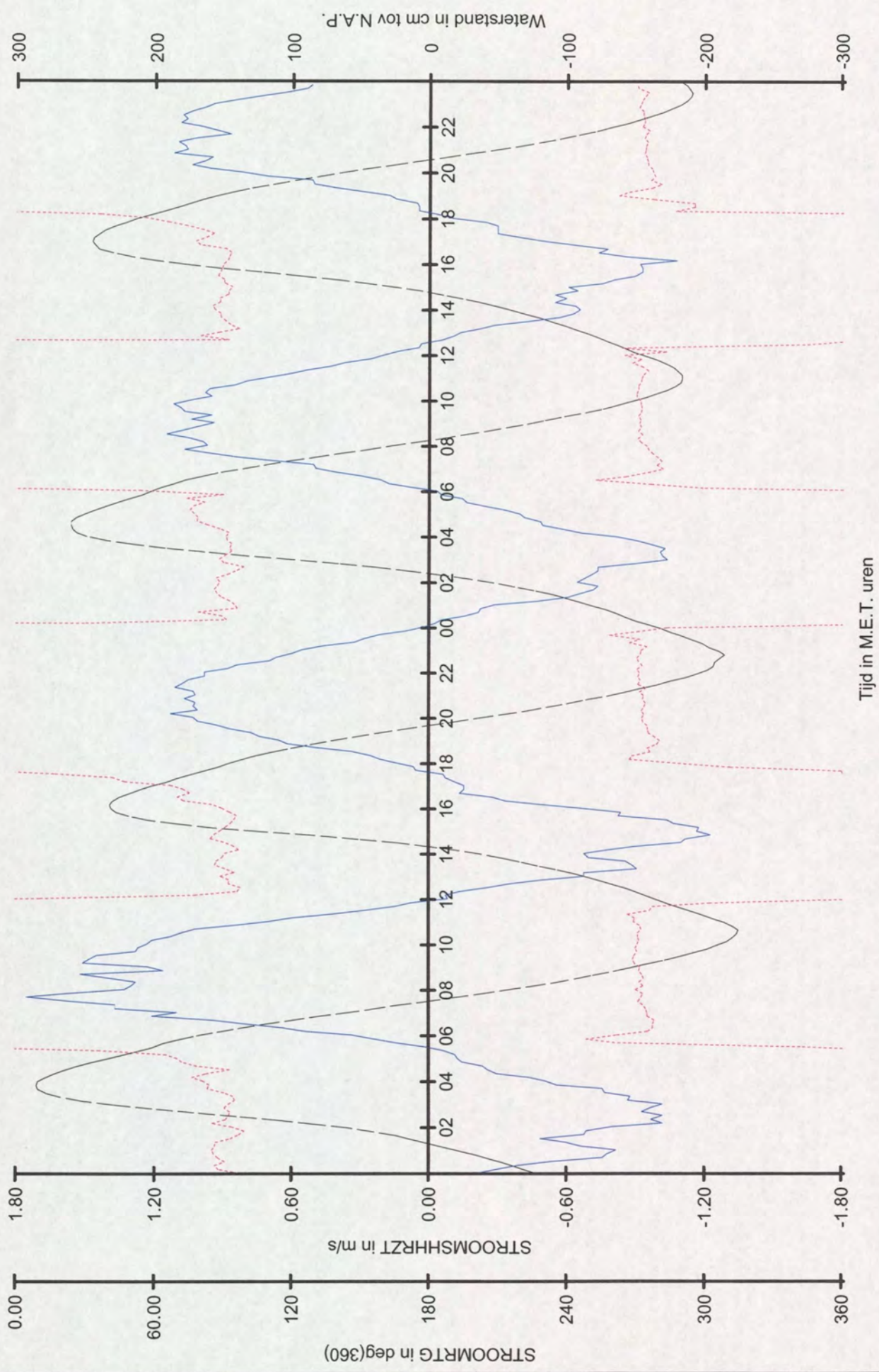
STROOMSHRZT
 STROOMRTG
 Waterstand te meetpunt_2



Rijkswaterstaat
 Directie Zeeland
 Meetinformatiedienst

Raainaam : Meetpunt_2
 Meetperiode : 28/04/2002 t/m 29/04/2002
 Streefvoetmaat : 1
 Lokatiennaam : osm_2

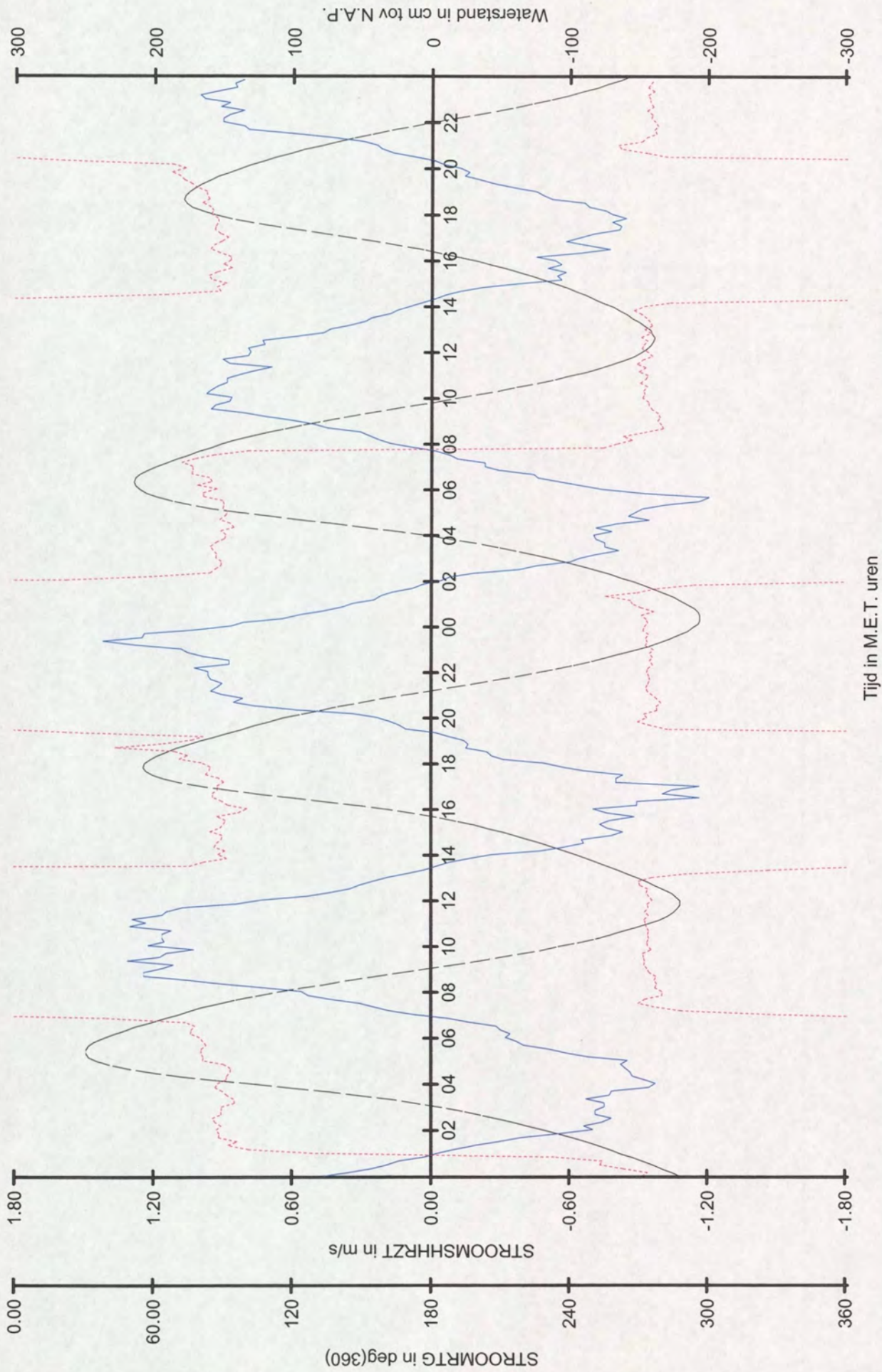
STROOMSHRZT
 STROOMRTG
 Waterstand te meetpunt_2



Rijkswaterstaat
Directie Zeeland
Meetinformatiedienst

Raainaam : Meetpunt_2
Meetperiode : 30/04/2002 t/m 01/05/2002
Streefvoetmaat : 1
Lokatiennaam : osm_2

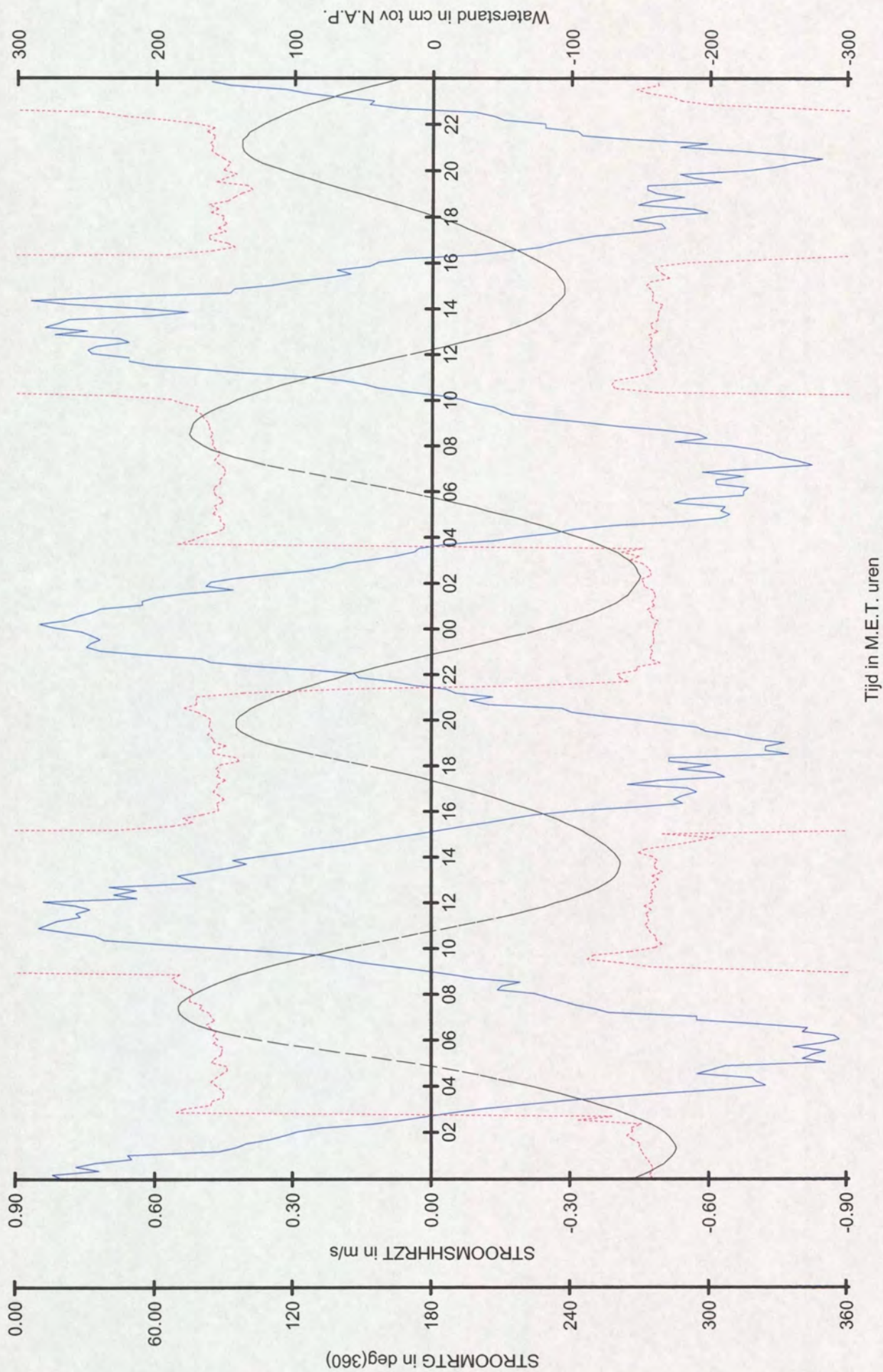
STROOMSHRZT
STROOMRTG
Waterstand te meetpunt_2



Rijkswaterstaat
 Directie Zeeland
 Meetinformatiedienst

Raaienaar : Meetpunt_2
 Meetperiode : 02/05/2002 t/m 03/05/2002
 Streefvoetmaat : 1
 Lokatienaar : osm_2

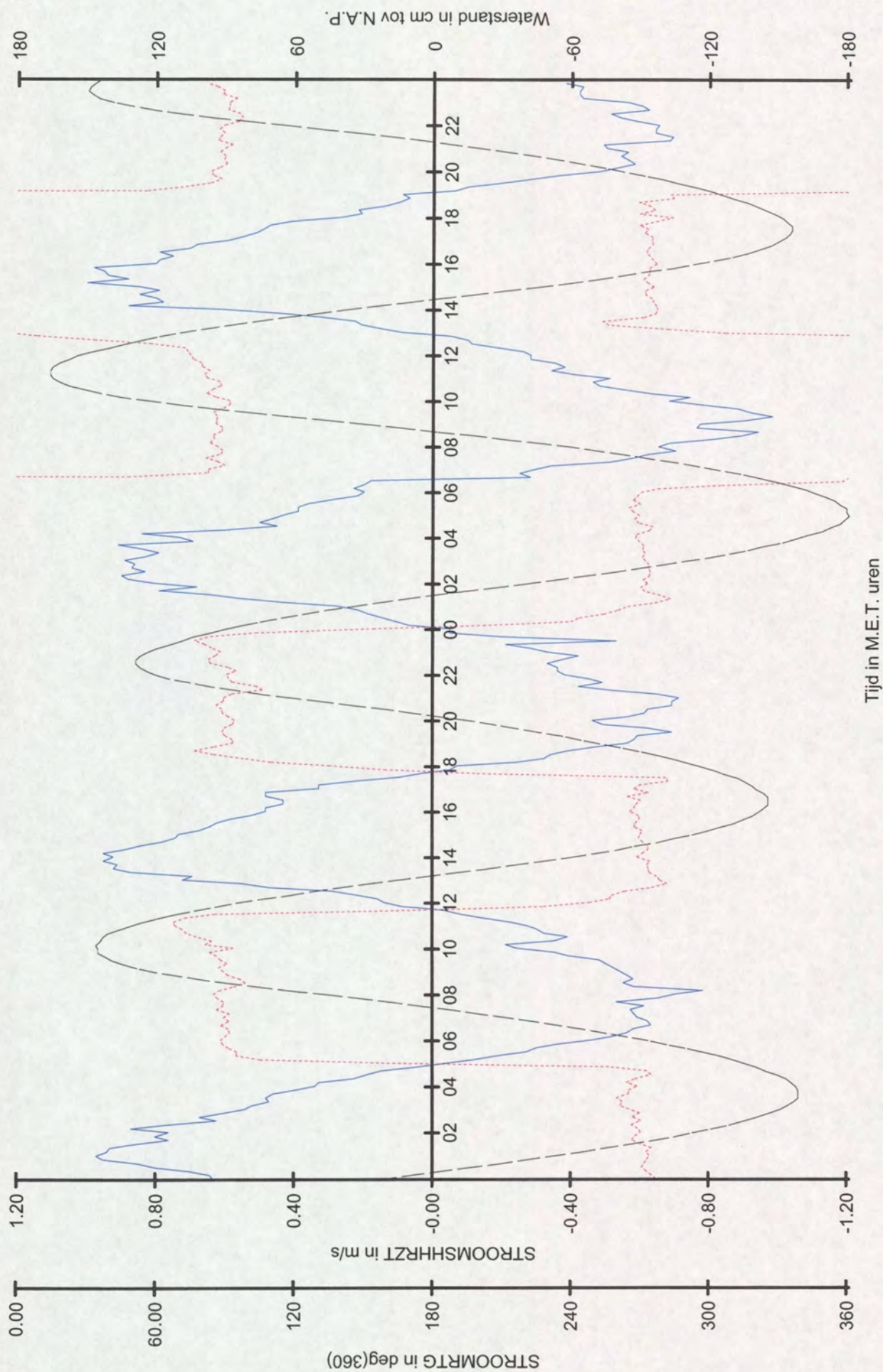
STROOMSHRZT
 STROOMRTG
 Waterstand te meetpunt_2



Rijkswaterstaat
 Directie Zeeland
 Meetinformatiedienst

Raainaam : Meetpunt_2
 Meetperiode : 04/05/2002 t/m 05/05/2002
 Streefvoetmaat : 1
 Lokatiennaam : osm_2

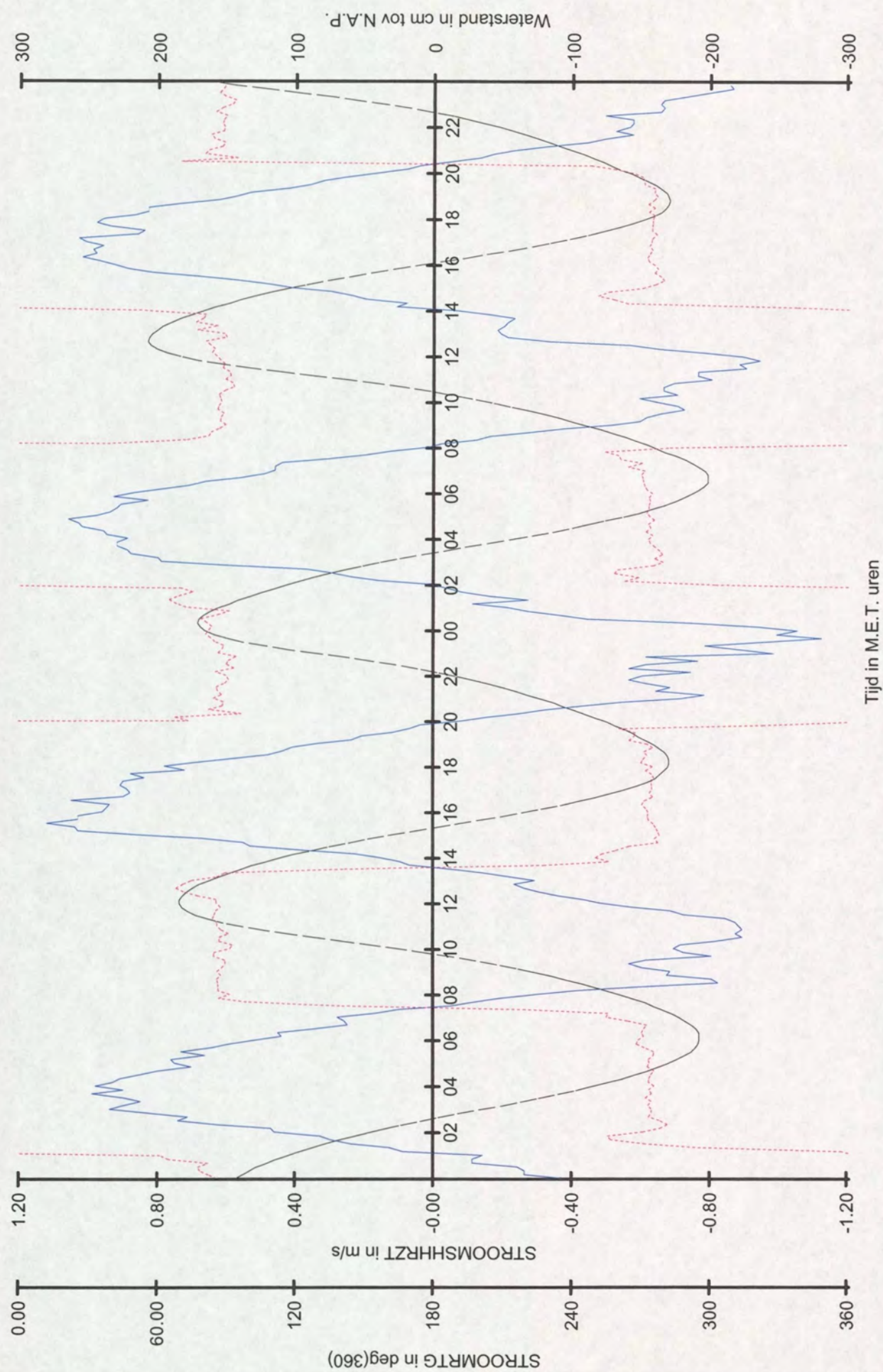
STROOMSHHRZT
 STROOMMRTG
 Waterstand te meetpunt_2



Rijkswaterstaat
Directie Zeeland
Meetinformatiedienst

Raaienaam : Meetpunt_2
Meetperiode : 06/05/2002 t/m 07/05/2002
Streefvoetmaat : 1
Lokatiennaam : osm_2

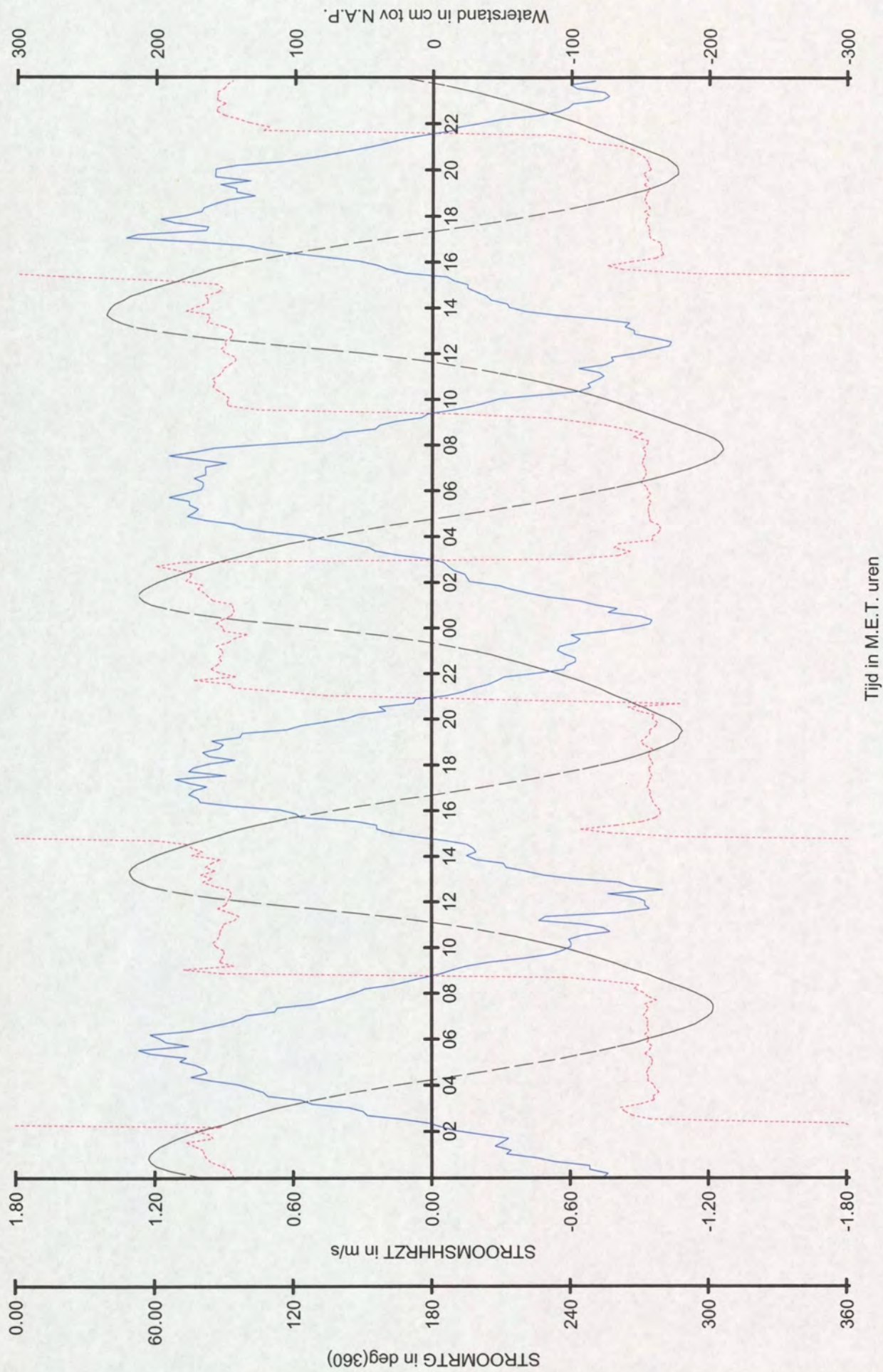
STROOMSHRZT
STROOMRTG
Waterstand te meetpunt_2



Rijkswaterstaat
 Directie Zeeland
 Meetinformatiedienst

Raainaam : Meetpunt_2
 Meetperiode : 08/05/2002 t/m 09/05/2002
 Streefvoetmaat : 1
 Lokatiennaam : osm_2

STROOMSHRZT
 STROOMRTG
 Waterstand te meetpunt_2




Rijkswaterstaat
Directie Zeeland
Meetinformatiedienst

Raainaam : Meetpunt_2
Meetperiode : 10/05/2002 t/m 11/05/2002
Streefvoetmaat : 1
Lokatiennaam : osm_2

STROOMSHRZT
STROOMRTG

Waterstand te meetpunt_2

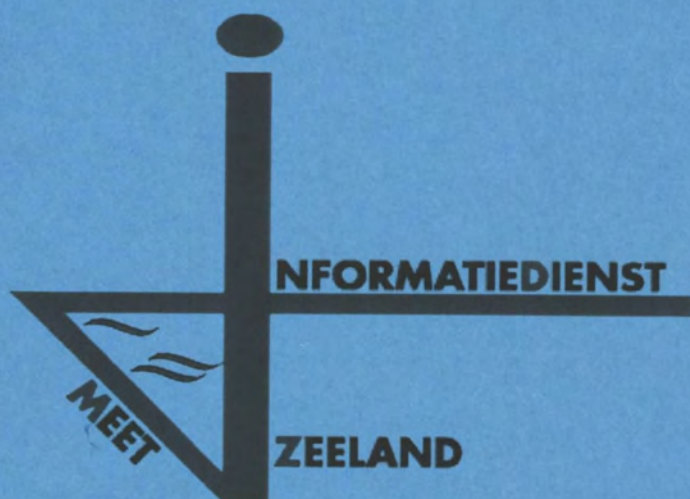


Rijkswaterstaat
 Directie Zeeland
 Meetinformatiedienst


Raaienaar : Meetpunt_2
 Meetperiode : 12/05/2002 t/m 13/05/2002
 Streefvoetmaat : 1
 Lokatienaar : osm_2

STROOMSHRZT
 STROOMRTG

Waterstand te meetpunt_2

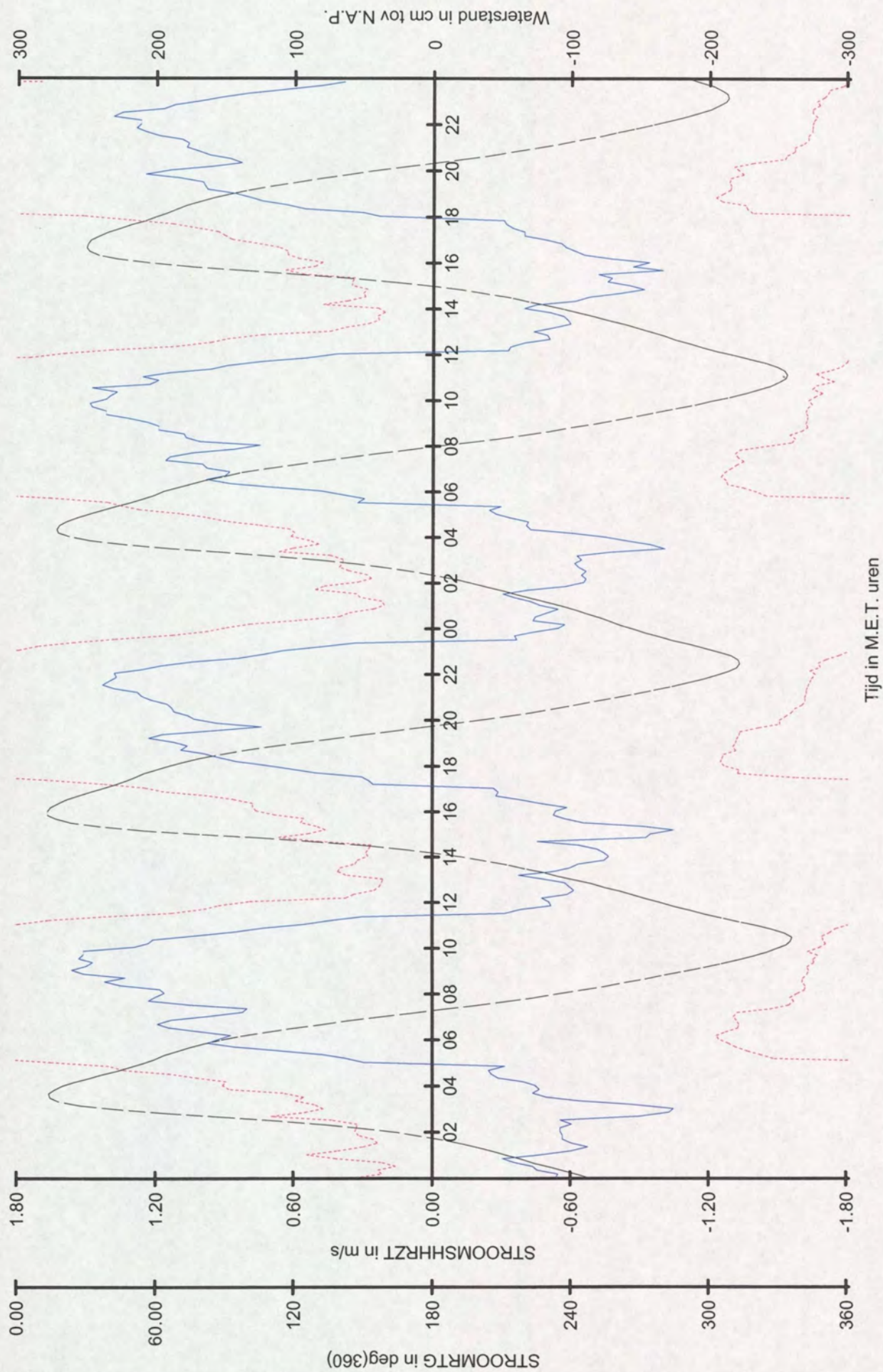


6. Resultaten meetpunt - 3



Rijkswaterstaat
 Directie Zeeland
 Meetinformatiedienst

Raainaam : Meetpunt_3
 Meetperiode : 29/03/2002 t/m 30/03/2002
 Streefvoetmaat : 1
 Lokatiennaam : Osm_3

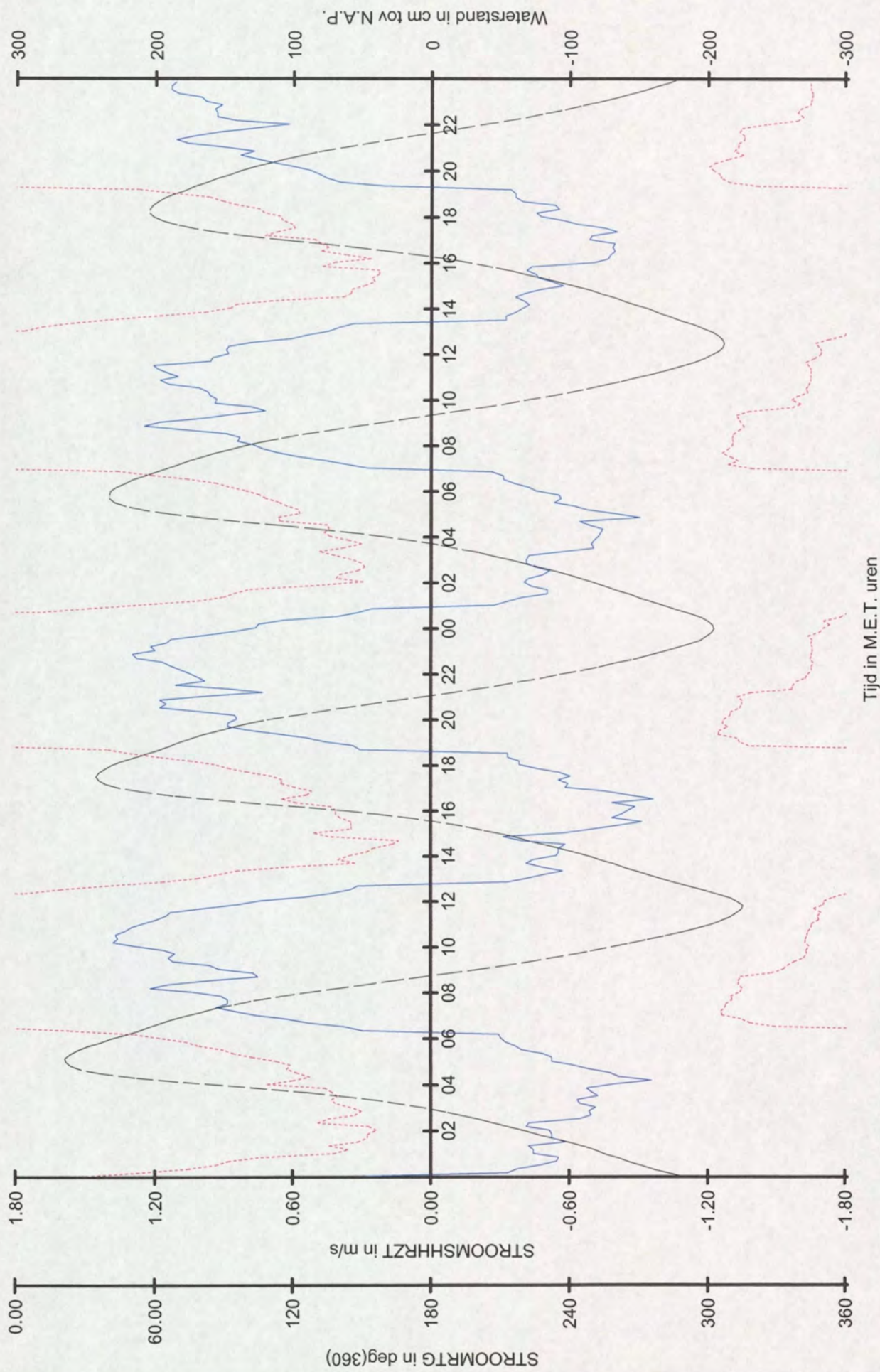


Rijkswaterstaat
 Directie Zeeland
 Meetinformatiedienst

Raainaam : Meetpunt_3
 Meetperiode : 31/03/2002 t/m 01/04/2002
 Streefvoetmaat : 1
 Lokatiennaam : Osm_3


STROOMSHRZT
 STROOMMRTG

Waterstand te meetpunt_3



Rijkswaterstaat
 Directie Zeeland
 Meetinformatiedienst

Raanaam : Meetpunt_3
 Meetperiode : 02/04/2002 t/m 03/04/2002
 Streefvoetmaat : 1
 Lokatiennaam : Osm_3

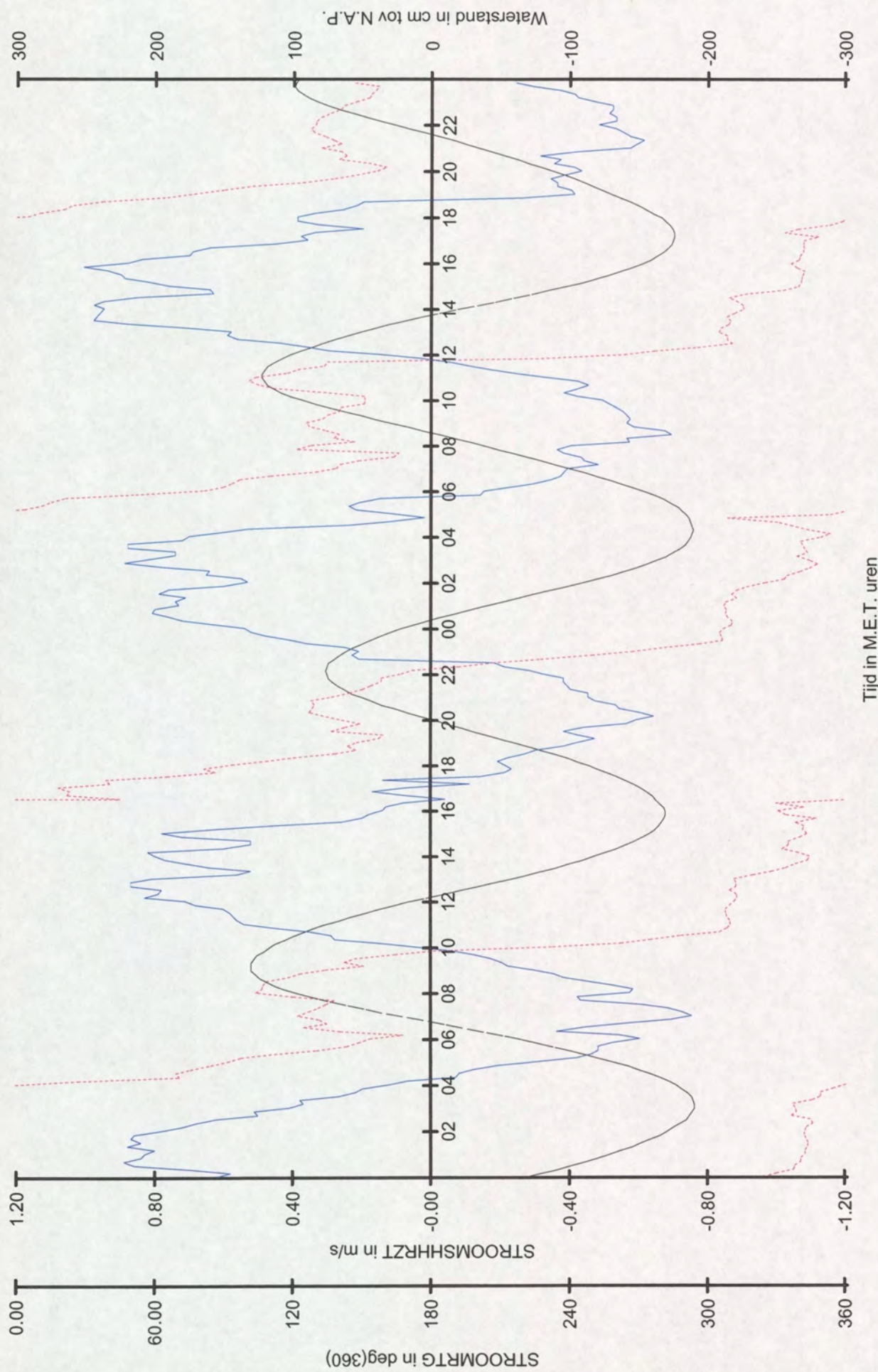


Rijkswaterstaat
Directie Zeeland
Meetinformatiedienst

Raaienaam : Meetpunt_3
Meetperiode : 04/04/2002 t/m 05/04/2002
Streefvoetmaat : 1
Lokatiennaam : Osm_3

STROOMSHRZT
STROOMRTG

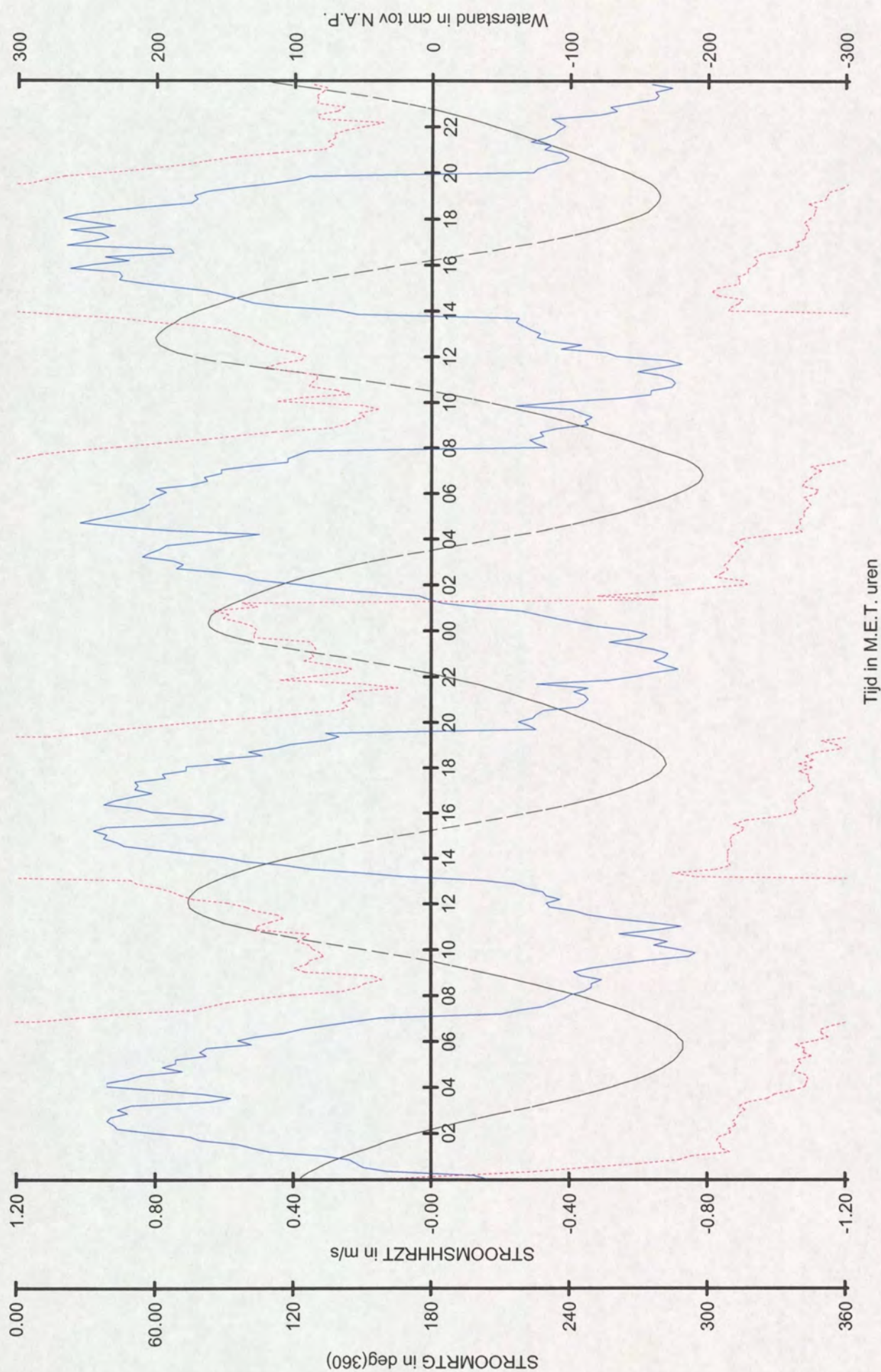
Waterstand te meetpunt_3



Rijkswaterstaat
Directie Zeeland
Meetinformatiedienst

Raainaam : Meetpunt_3
Meetperiode : 06/04/2002 t/m 07/04/2002
Streefvoetmaat : 1
Lokatiennaam : Osm_3

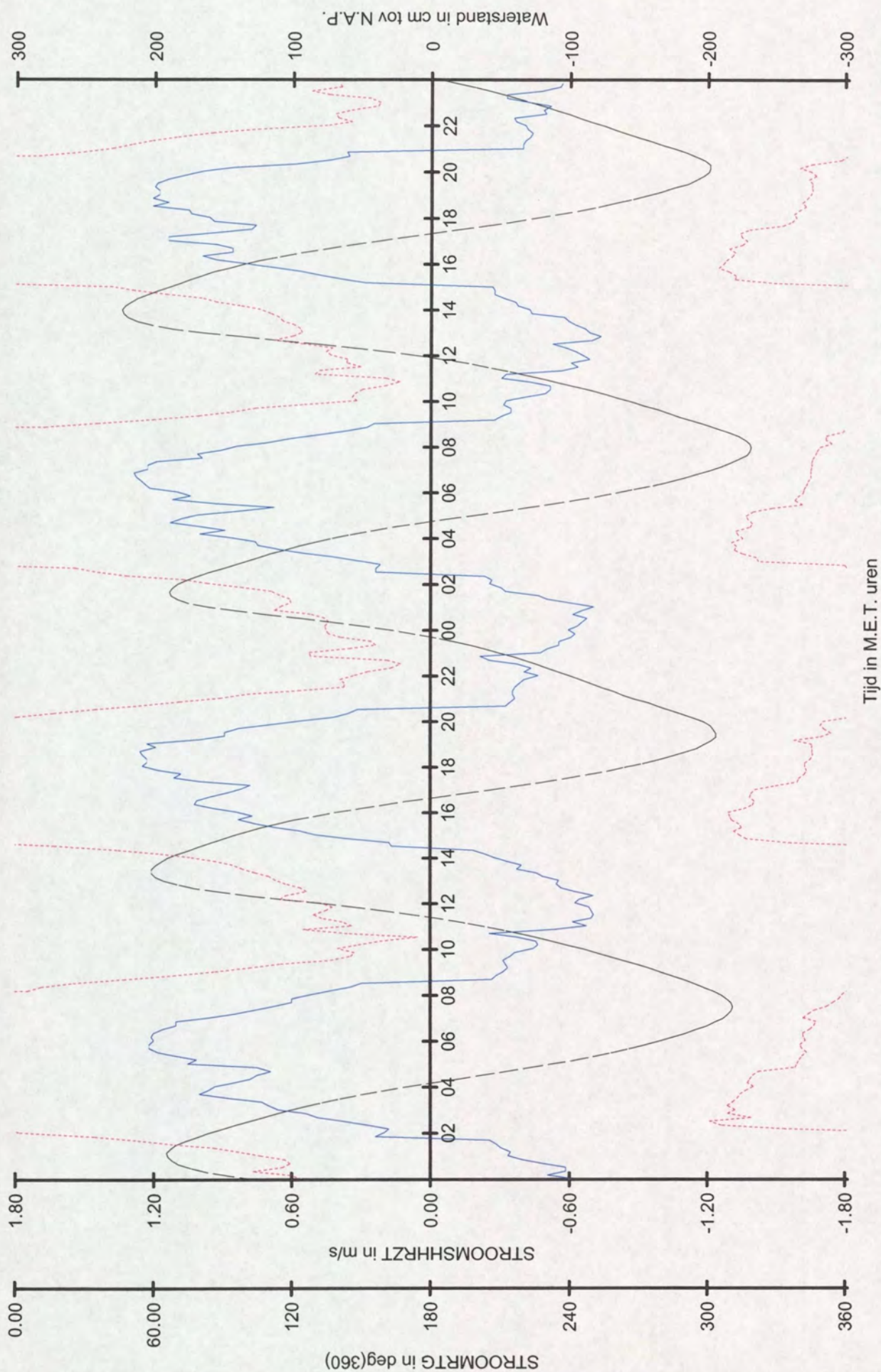
STROOMSHHRZT
STROOMRTG
Waterstand te meetpunt_3



Rijkswaterstaat
Directie Zeeland
Meetinformatiedienst

Raainaam : Meetpunt_3
Meetperiode : 08/04/2002 t/m 09/04/2002
Streefvoetmaat : 1
Lokatiennaam : Osm_3

STROOMSHRZT
STROOMMRTG
Waterstand te meetpunt_3

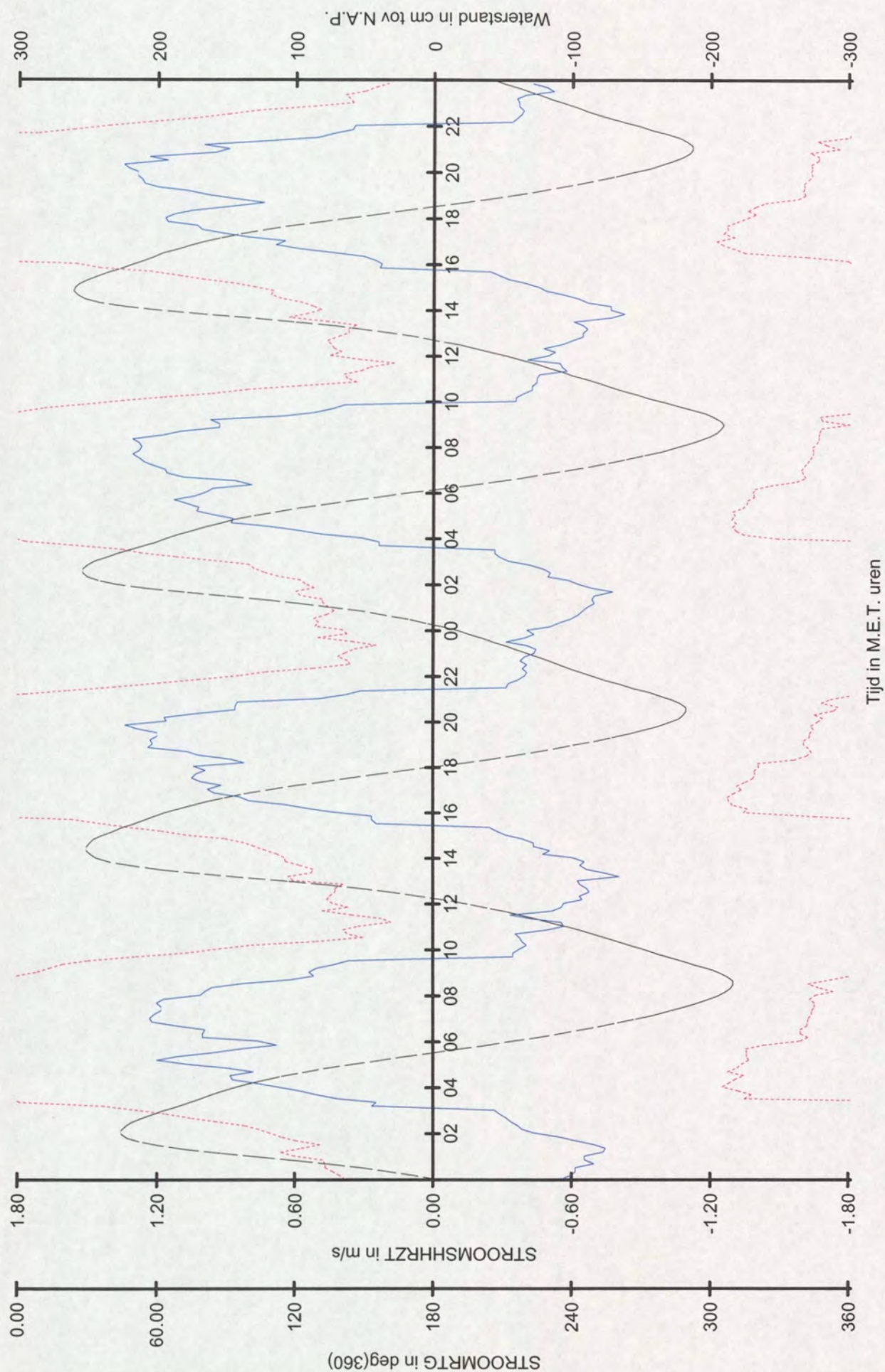


Rijkswaterstaat
Directie Zeeland
Meetinformatiedienst

Raainaam : Meetpunt_3
Meetperiode : 10/04/2002 t/m 11/04/2002
Streefvoetmaat : 1
Lokatiennaam : Osm_3

STROOMSHHRZT
STROOMRTG

Waterstand te meetpunt_3

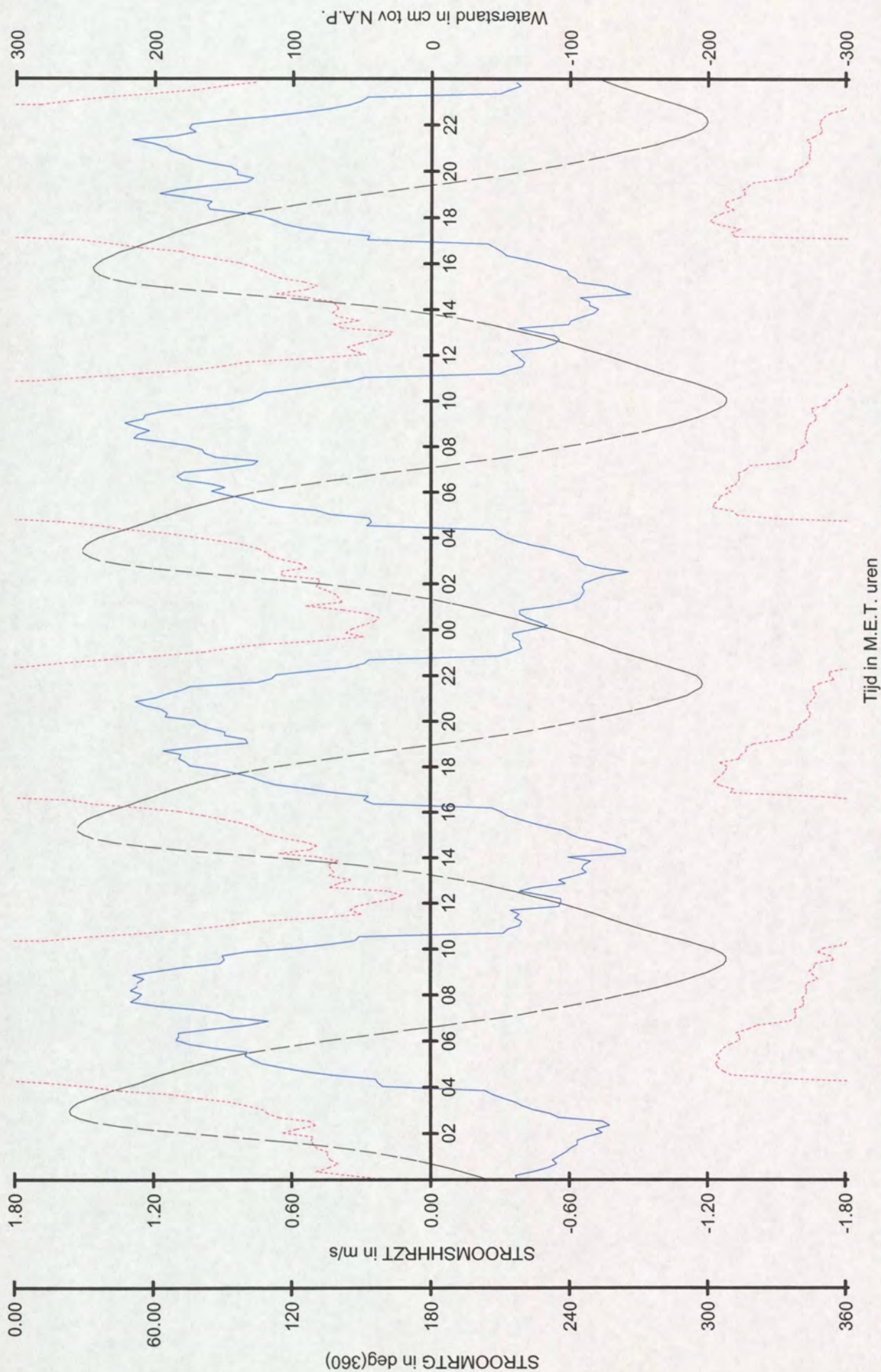


Rijkswaterstaat
 Directie Zeeland
 Meetinformatiedienst

Raainaam : Meetpunt_3
 Meetperiode : 12/04/2002 t/m 13/04/2002
 Streefvoetmaat : 1
 Lokatiennaam : Osm_3

STROOMSHRZT
 STROOMRTG

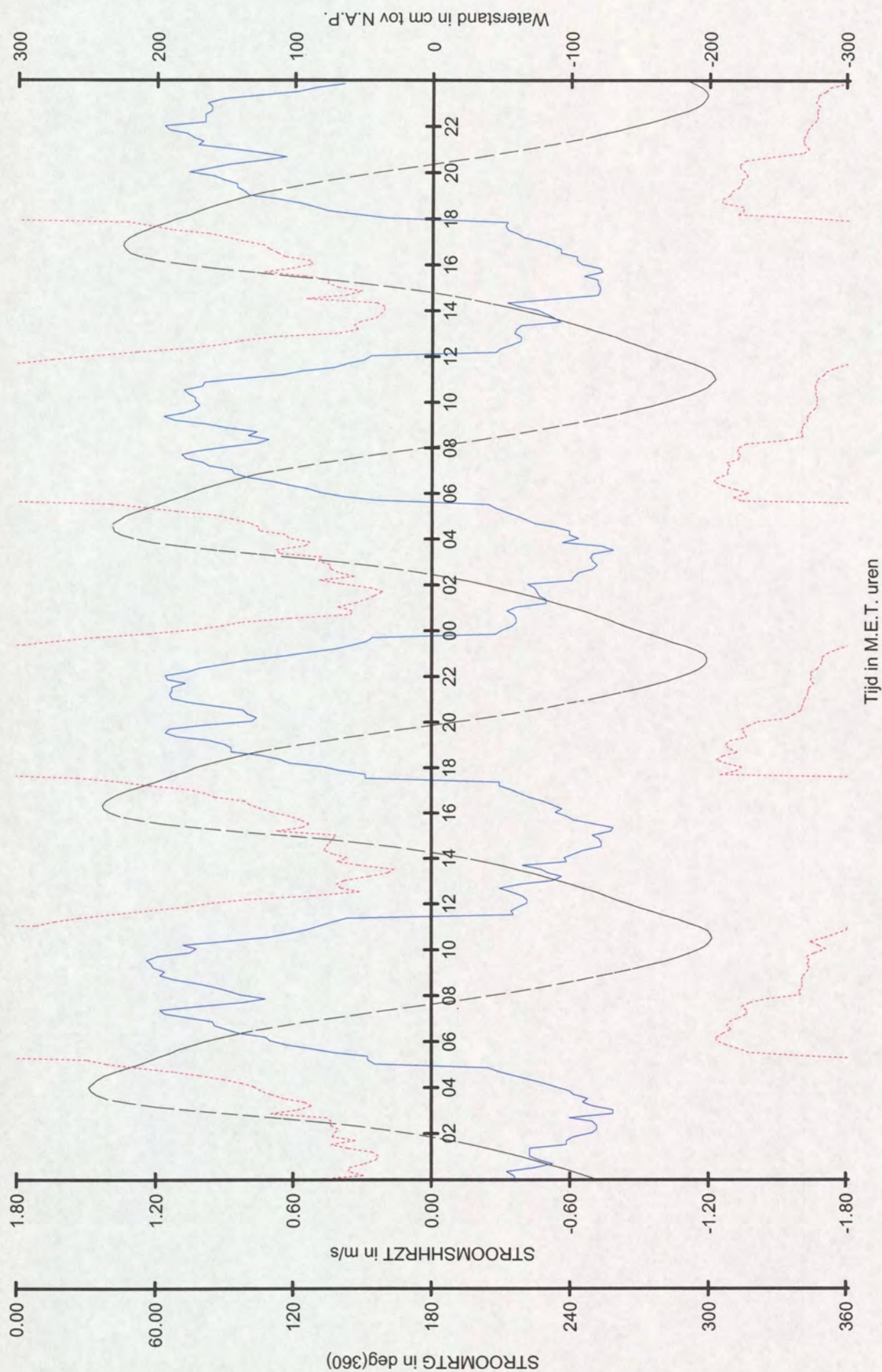
Waterstand te meetpunt_3



Rijkswaterstaat
Directie Zeeland
Meetinformatiedienst

Raaienaam : Meetpunt_3
Meetperiode : 14/04/2002 t/m 15/04/2002
Streefvoetmaat : 1
Lokatiennaam : Osm_3

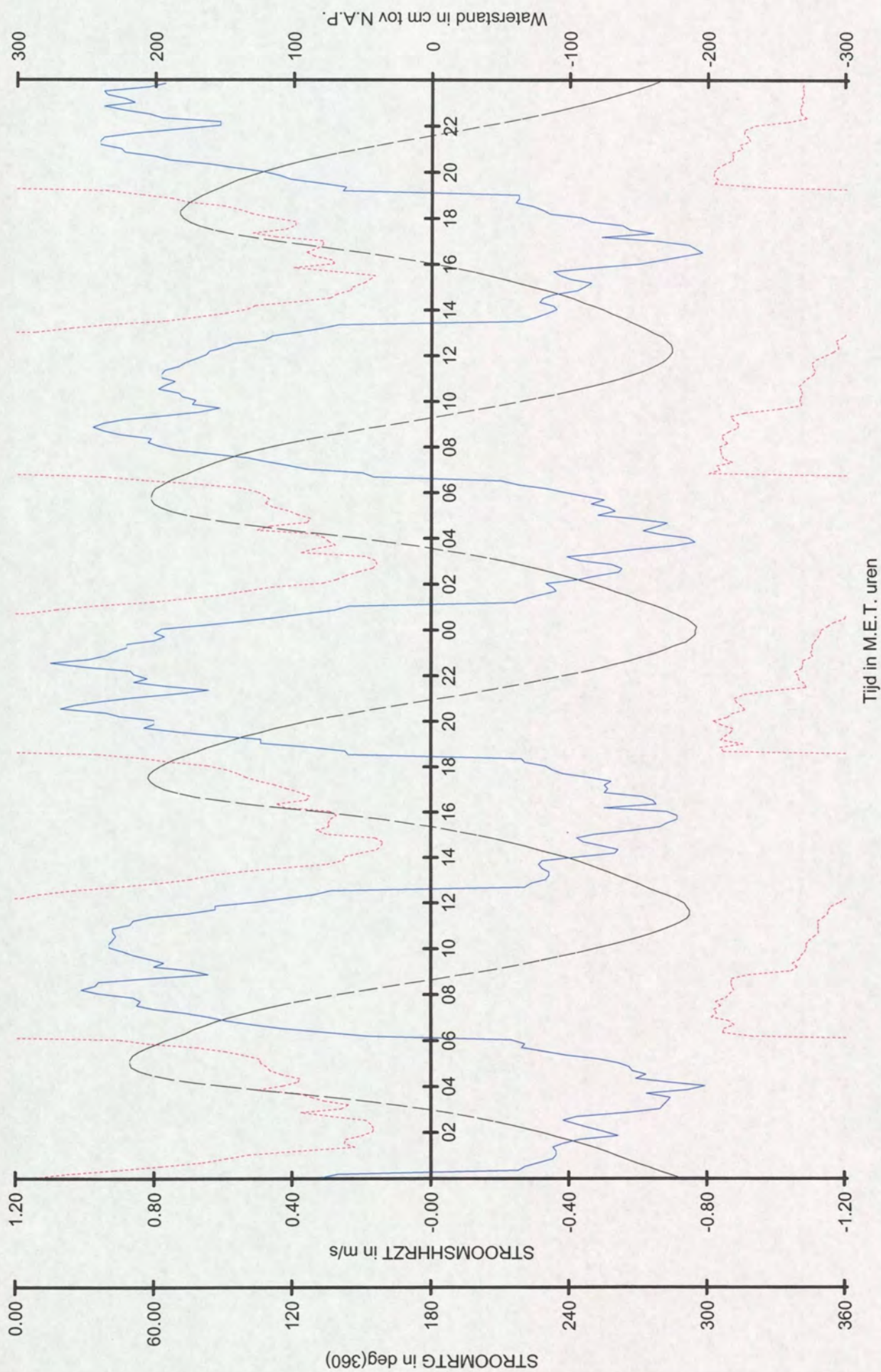
STROOMSHRZT
STROOMRTG
Waterstand te meetpunt_3



Rijkswaterstaat
 Directie Zeeland
 Meetinformatiedienst

Raainaam : Meetpunt_3
 Meetperiode : 16/04/2002 t/m 17/04/2002
 Streetsvoetmaat : 1
 Lokatiennaam : Osm_3

STROOMSHRZT
 STROOMRTG
 Waterstand te meetpunt_3

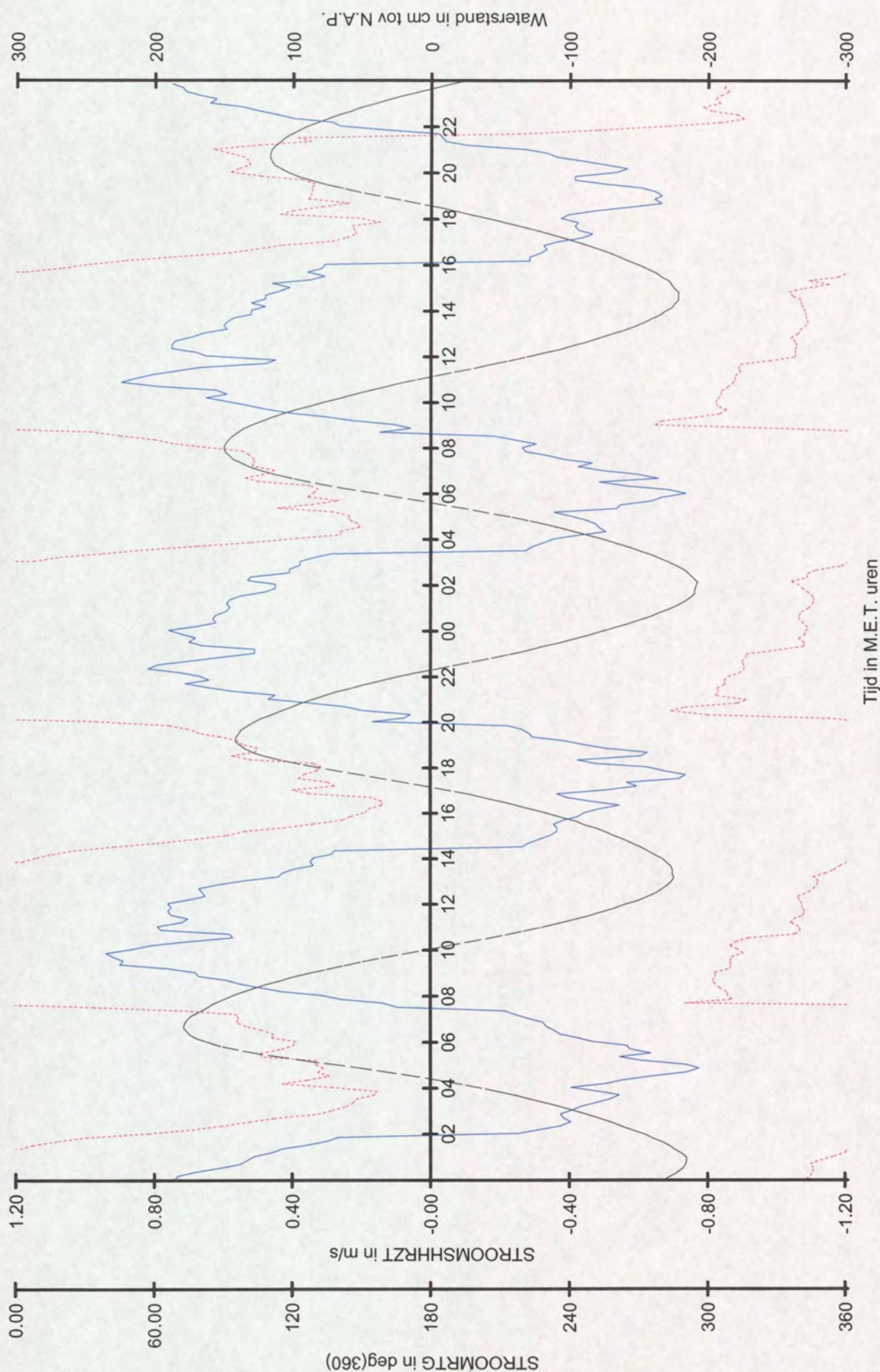


Rijkswaterstaat
Directie Zeeland
Meetinformatiedienst

Raainaam : Meetpunt_3
Meetperiode : 18/04/2002 t/m 19/04/2002
Streefvoetmaat : 1
Lokatiennaam : Osm_3

STROOMSHHRZT
STROOMRTG

Waterstand te meetpunt_3

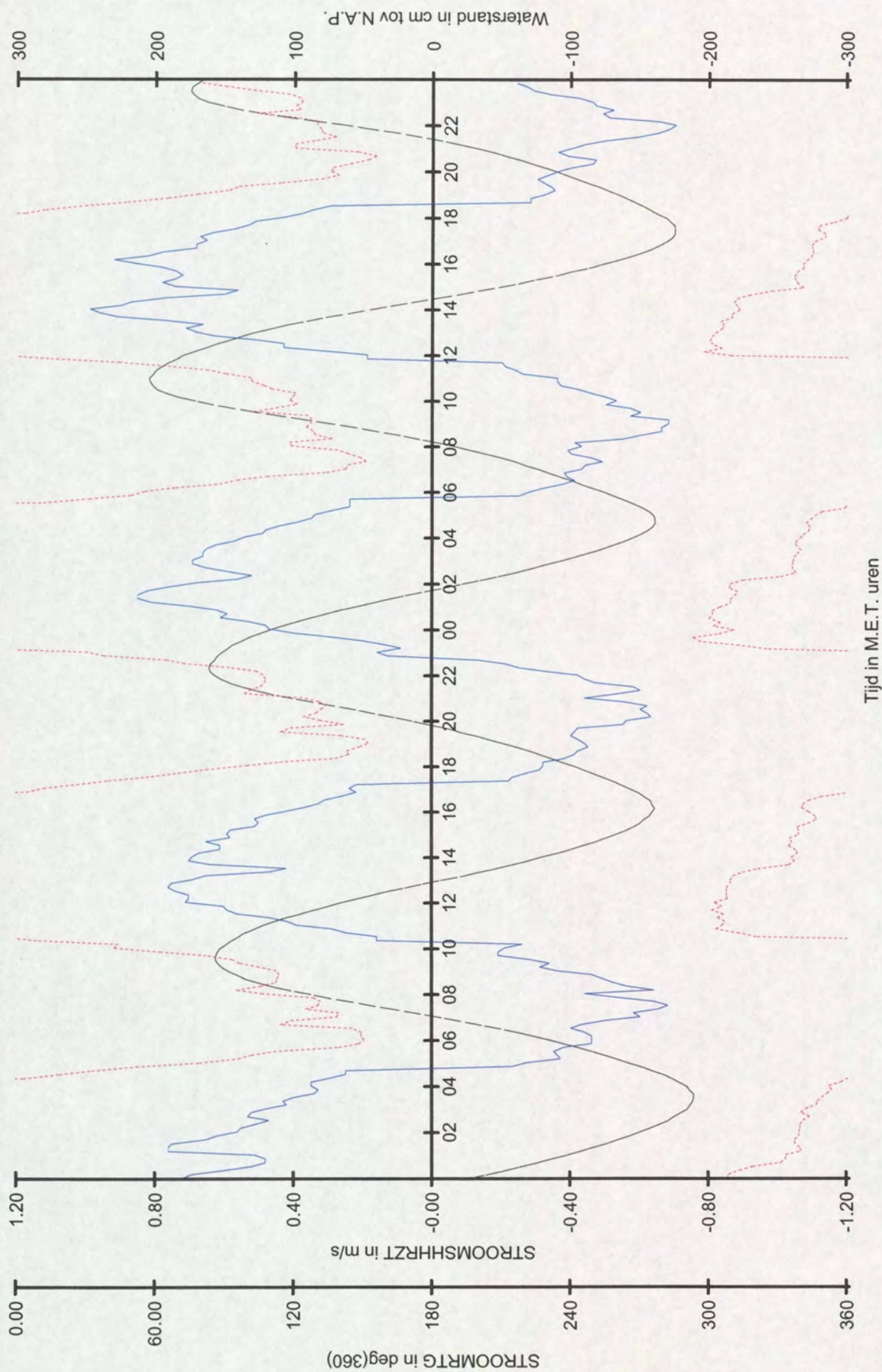


Rijkswaterstaat
Directie Zeeland
Meetinformatiedienst

Raainaam : Meetpunt_3
Meetperiode : 20/04/2002 t/m 21/04/2002
Streefvoetmaat : 1
Lokatiennaam : Osm_3

STROOMSHRZT
STROOMRTG

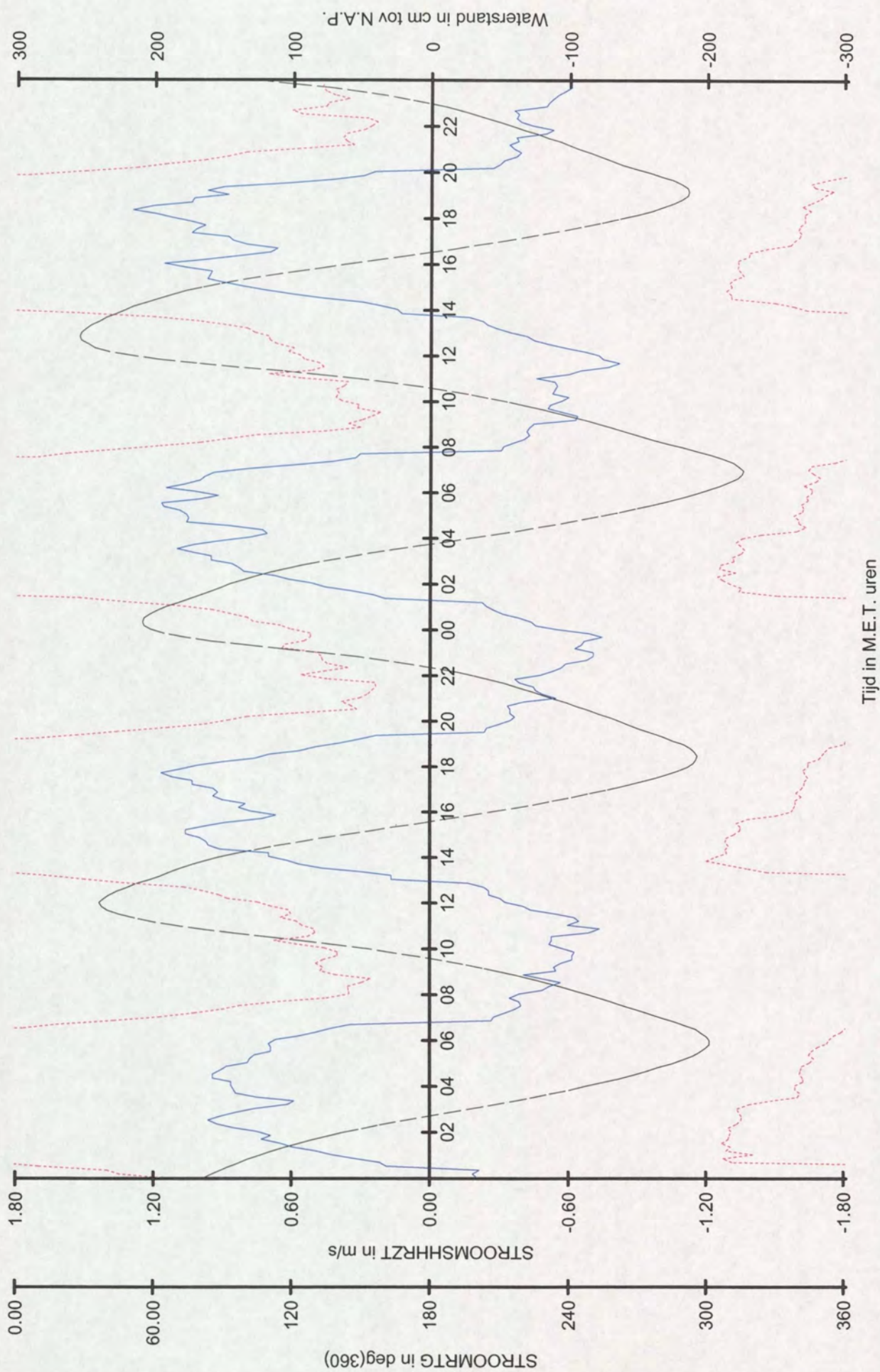
Waterstand te meetpunt_3



Rijkswaterstaat
 Directie Zeeland
 Meetinformatiedienst

Raainaam : Meetpunt_3
 Meetperiode : 22/04/2002 t/m 23/04/2002
 Streefvoetmaat : 1
 Lokatiennaam : Osm_3

STROOMSHRZT
 STROOMMRTG
 Waterstand te meetpunt_3

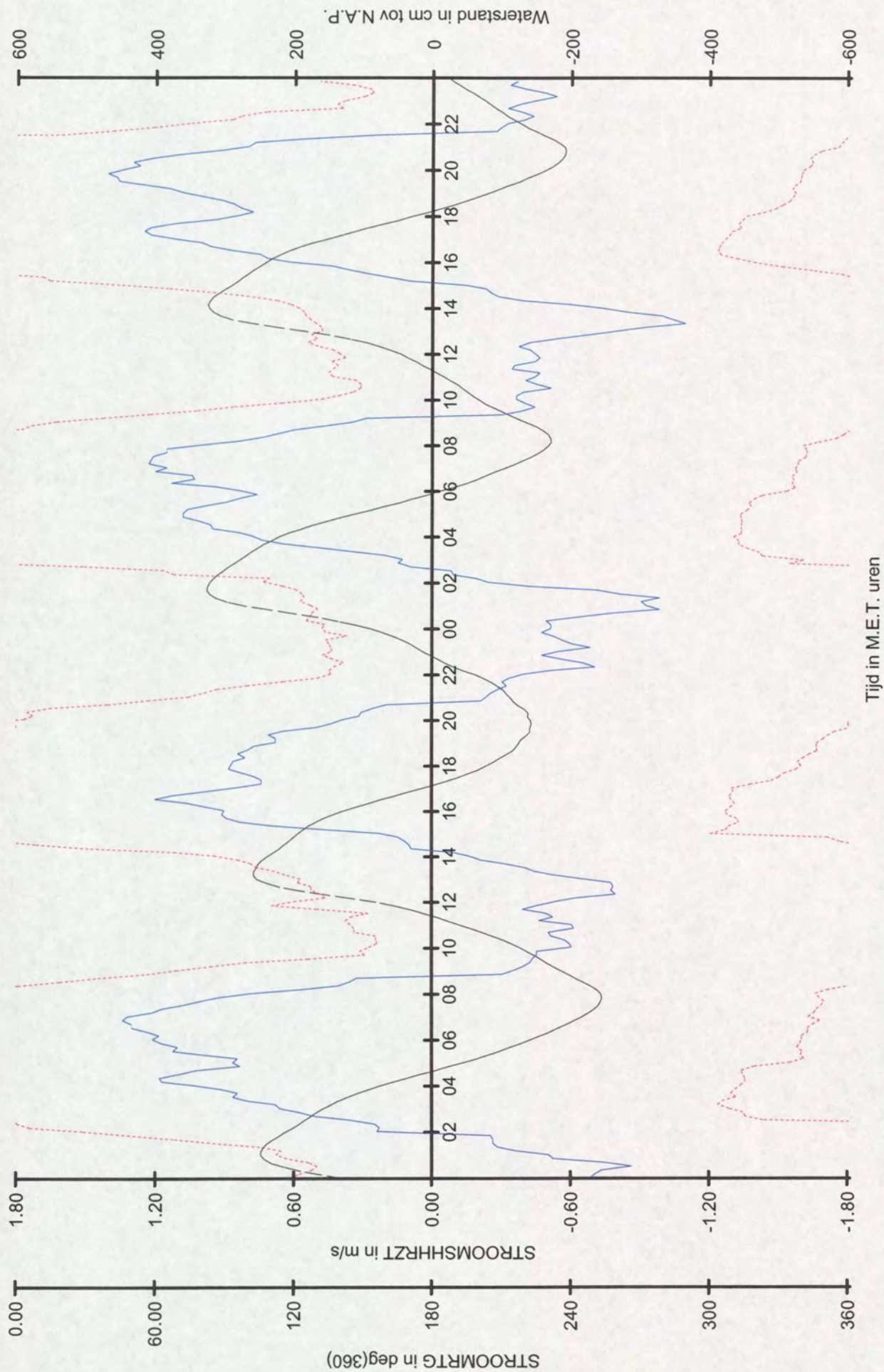


Rijkswaterstaat
Directie Zeeland
Meetinformatiedienst

Raainaam : Meetpunt_3
Meetperiode : 24/04/2002 t/m 25/04/2002
Streefvoetmaat : 1
Lokatiennaam : Osm_3

STROOMSHRZT
STROOMRTG

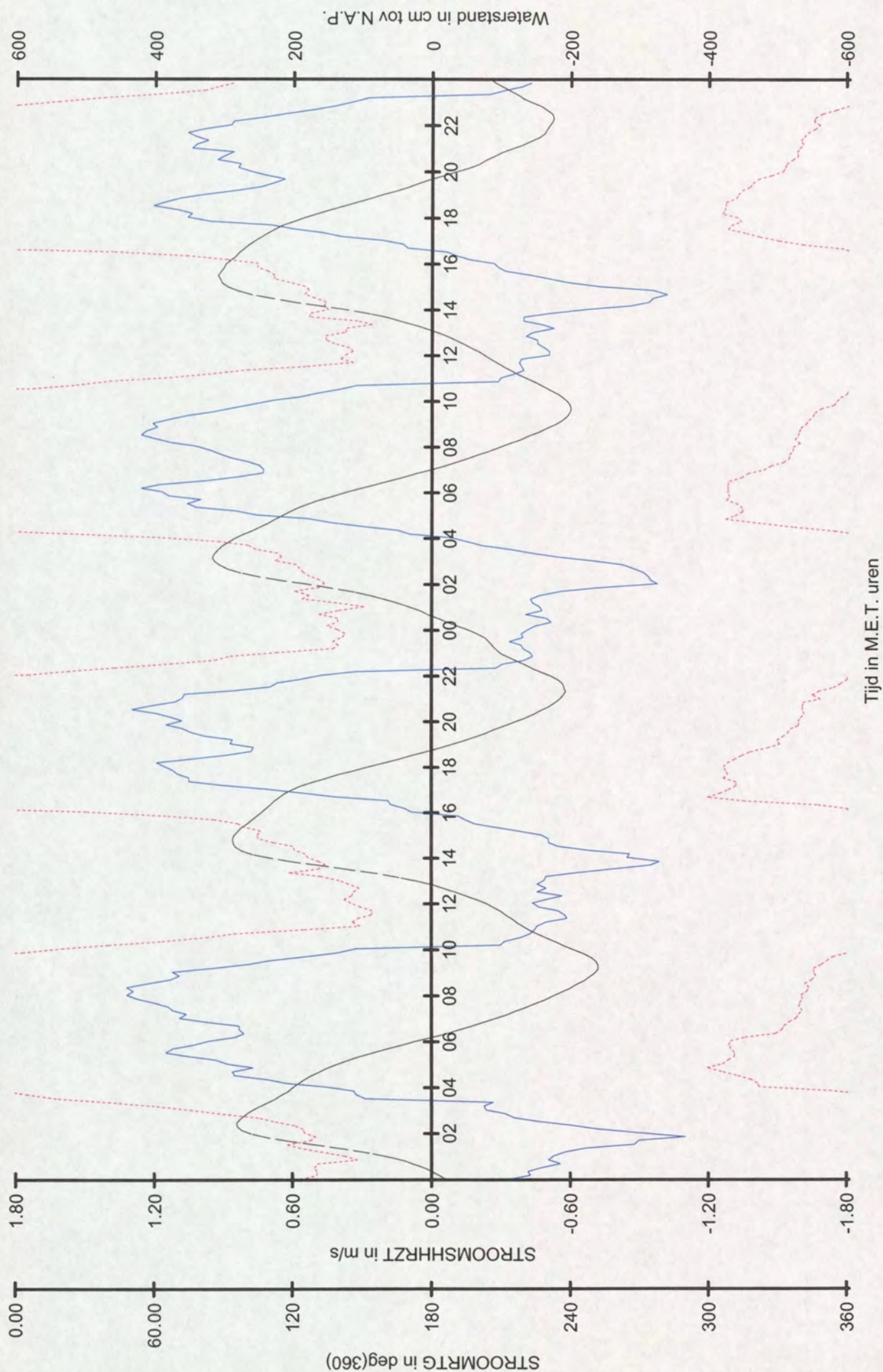
Waterstand te meetpunt_3



Rijkswaterstaat
Directie Zeeland
Meetinformatiedienst

Raaienaar : Meetpunt_3
Meetperiode : 26/04/2002 t/m 27/04/2002
Streefvoetmaat : 1
Lokatienaar : Osm_3

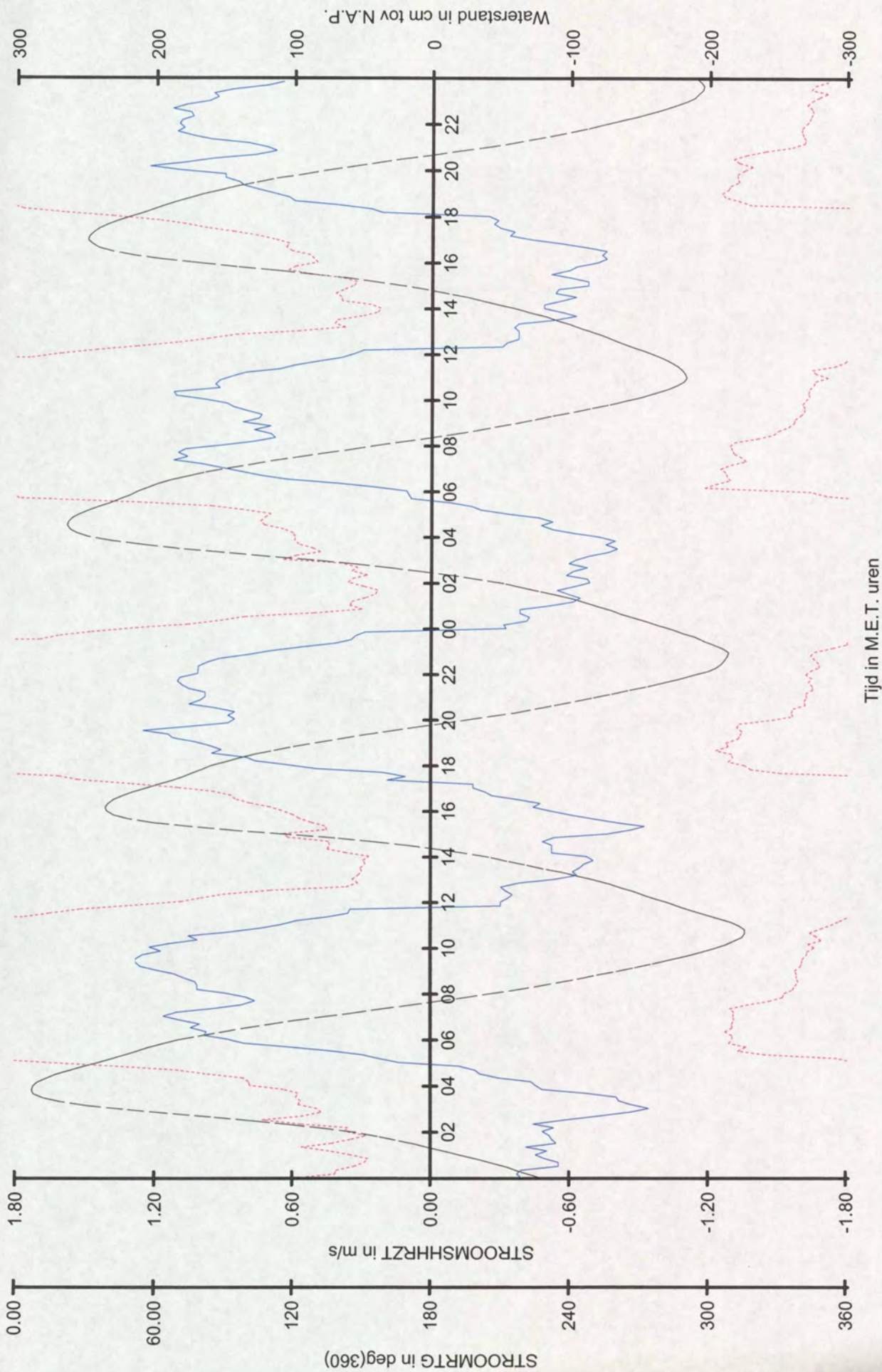
STROOMSHRZT
STROOMMRTG
Waterstand te meetpunt_3



Rijkswaterstaat
 Directie Zeeland
 Meetinformatiedienst

Raaienaam : Meetpunt_3
 Meetperiode : 28/04/2002 t/m 29/04/2002
 Streetsvoetmaat : 1
 Lokatiennaam : Osm_3

STROOMSHRZT
 STROOMMRTG
 Waterstand te meetpunt_3




Rijkswaterstaat
Directie Zeeland
Meetinformatiedienst

Raainaam : Meetpunt_3
Meetperiode : 30/04/2002 t/m 01/05/2002
Streefvoetmaat : 1
Lokatiennaam : Osm_3

STROOMSHHRZT
STROOMRTG

Waterstand te meetpunt_3

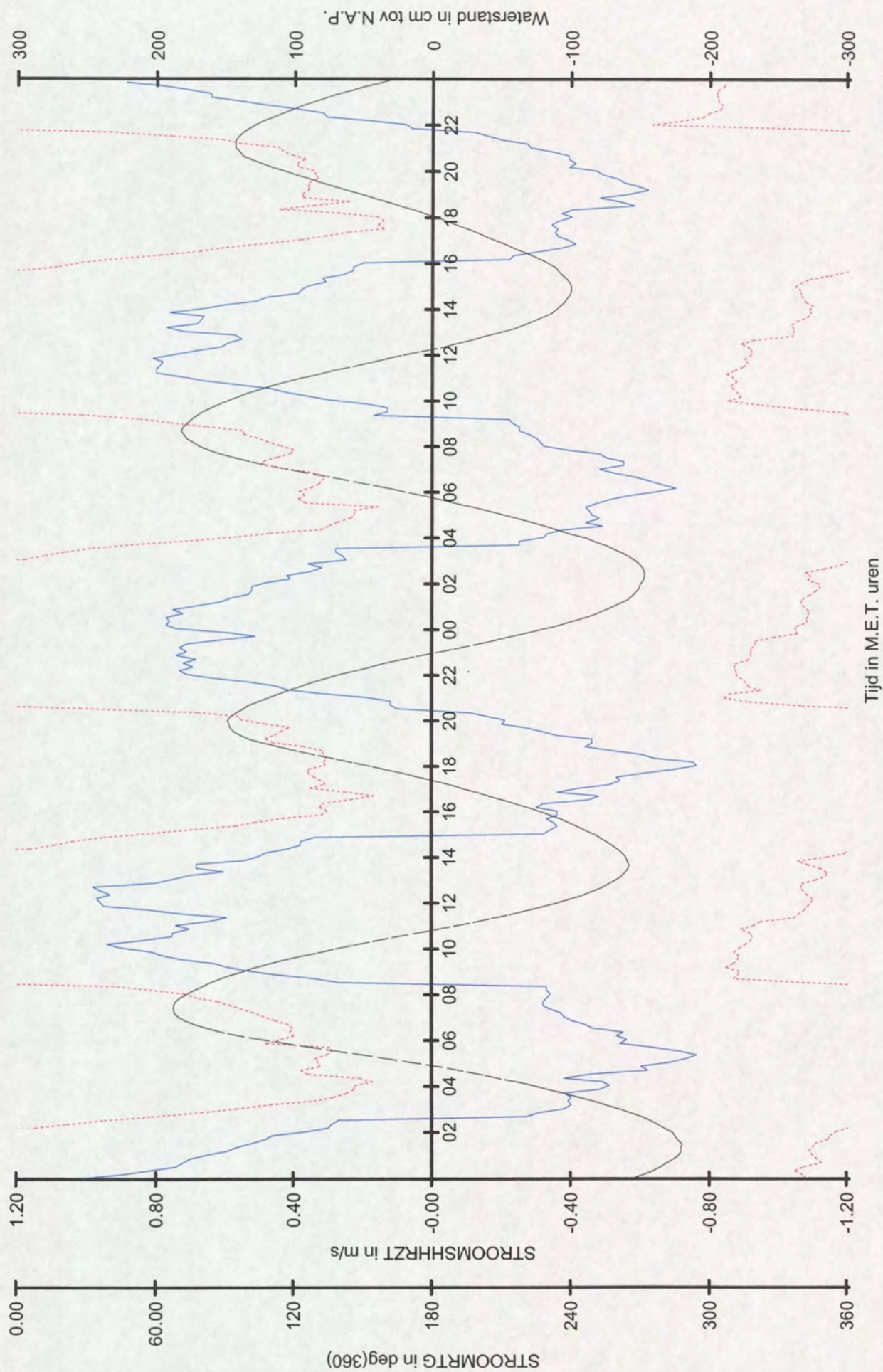
Tijd in M.E.T. uren



Rijkswaterstaat
Directie Zeeland
Meetinformatiedienst

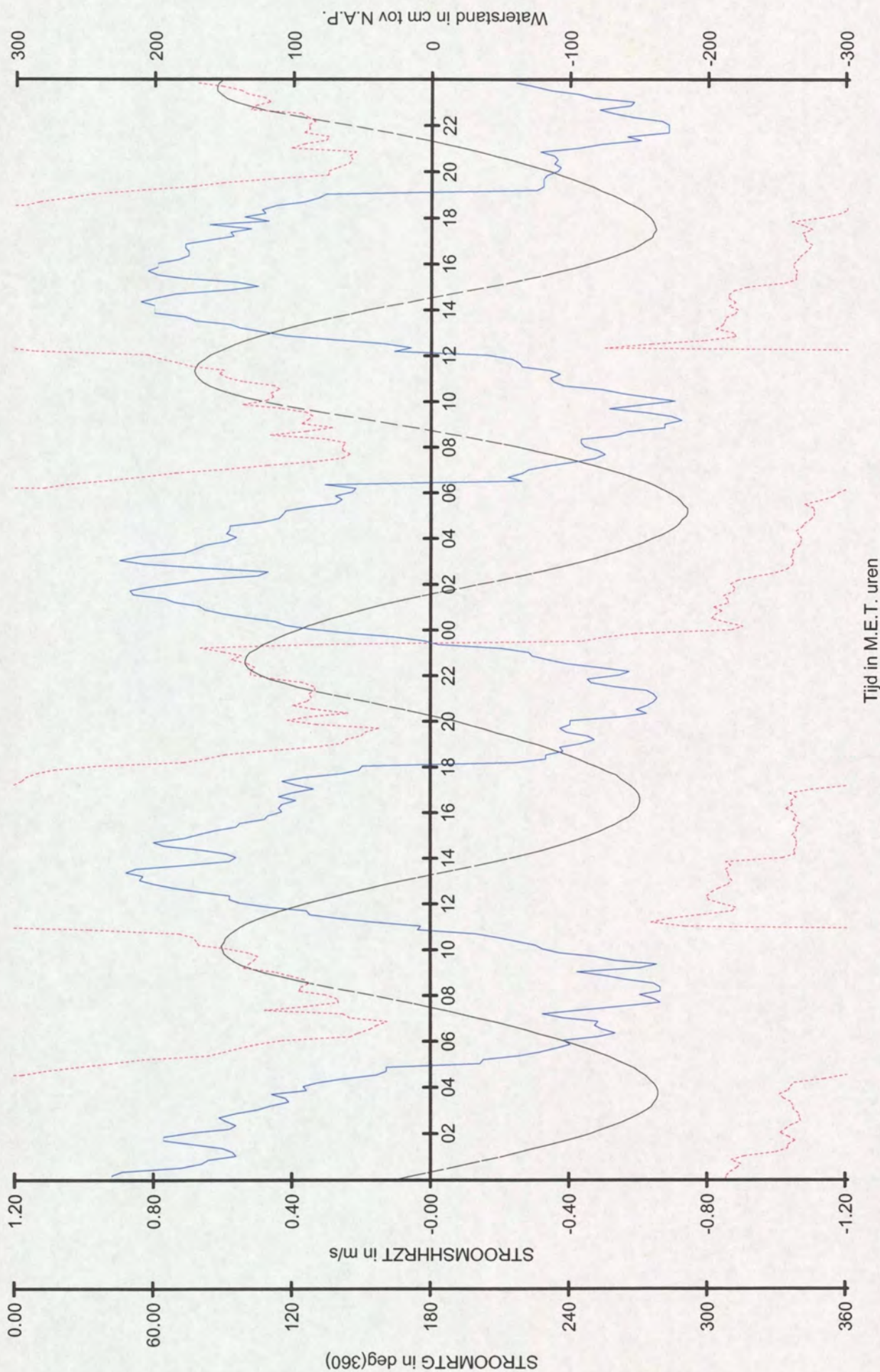
Raainaam : Meetpunt_3
Meetperiode : 02/05/2002 t/m 03/05/2002
Streefvoetmaat : 1
Lokatiennaam : Osm_3

STROOMSHRZT
STROOMRTG
Waterstand te meetpunt_3



Rijkswaterstaat
Directie Zeeland
Meetinformatiedienst

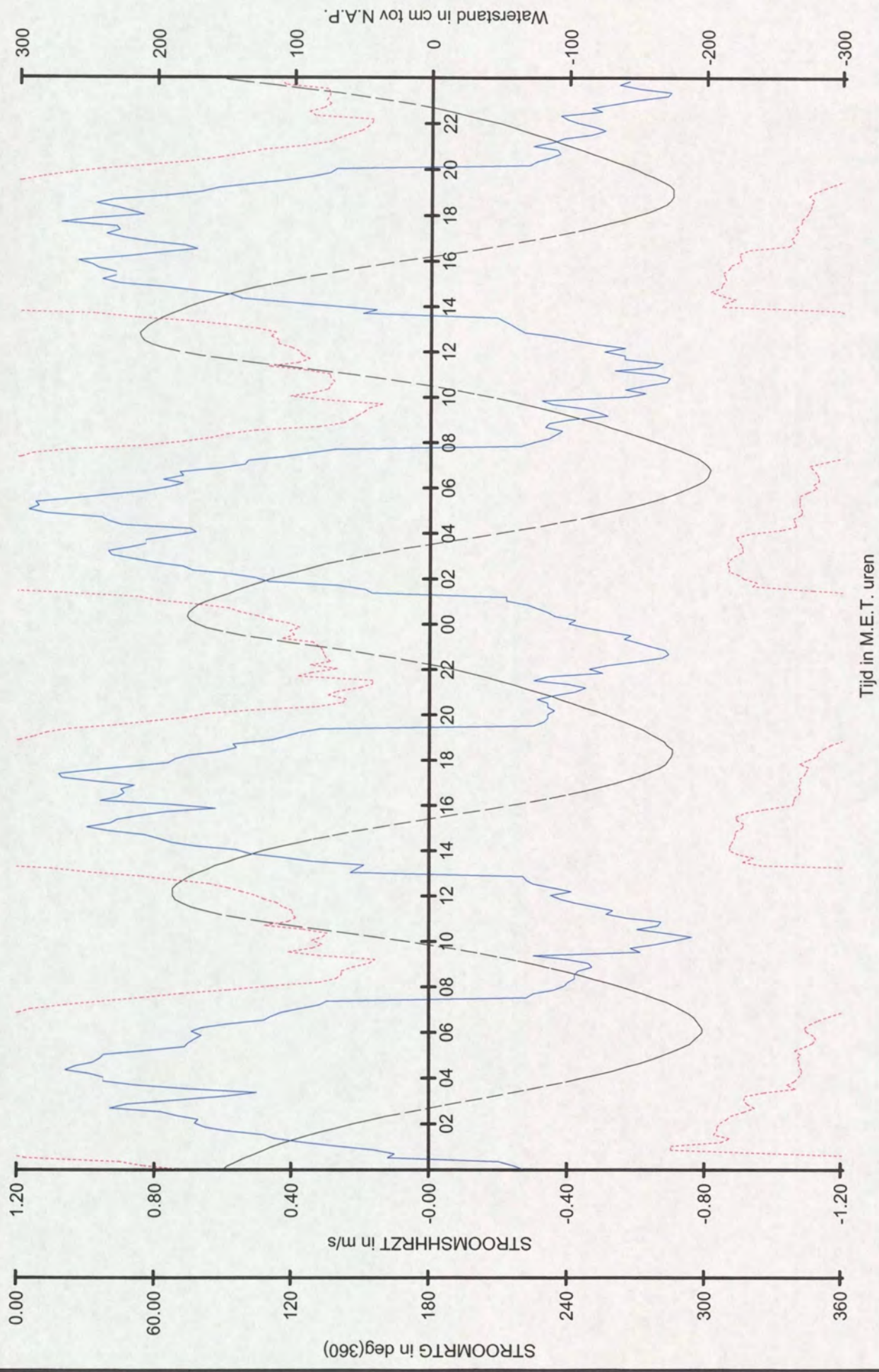
Raai naam : Meetpunt_3
Meetperiode : 04/05/2002 t/m 05/05/2002
Streefvoetmaat : 1
Lokatiernaam : Osm_3



Rijkswaterstaat
Directie Zeeland
Meetinformatiedienst

Raanaam : Meetpunt_3
Meetperiode : 06/05/2002 t/m 07/05/2002
Streefvoetmaat : 1
Lokatiennaam : Osm_3


STROOMSHRZT
STROOMRTG
Waterstand te meetpunt_3



Rijkswaterstaat
Directie Zeeland
Meetinformatiedienst

Raai naam : Meetpunt_3
Meetperiode : 08/05/2002 t/m 09/05/2002
Streefvoetmaat : 1
Lokatiennaam : Osm_3


STROOMSHHRZT
STROOMRTG
Waterstand te meetpunt_3



Rijkswaterstaat
 Directie Zeeland
 Meetinformatiedienst

Raainaam : Meetpunt_3
 Meetperiode : 10/05/2002 t/m 11/05/2002
 Streefvoetmaat : 1
 Lokatiennaam : Osm_3

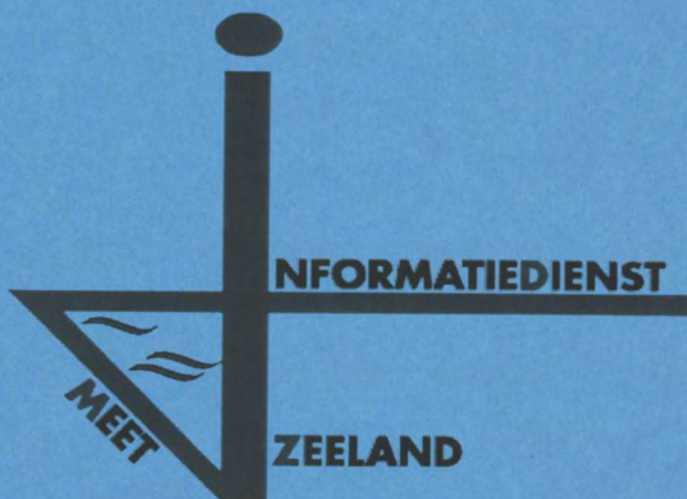
STROOMSHRZT
 STROOMRTG
 Waterstand te meetpunt_3




Rijkswaterstaat
Directie Zeeland
Meetinformatiedienst

Raainaam : Meetpunt_3
Meetperiode : 12/05/2002 t/m 13/05/2002
Streefvoetmaat : 1
Lokatiennaam : Osm_3

STROOMSHHRZT
STROOMRTG
Waterstand te meetpunt_3



7. Resultaten meetpunt - 4




Tijd in M.E.T. uren

Rijkswaterstaat
Directie Zeeland
Meetinformatiedienst

Raaienaam : Meetpunt_4
Meetperiode : 29/03/2002 t/m 30/03/2002
Streefvoetmaat : 1
Lokatiennaam : Osm_4

STROOMSHRZT
STROOMMRTG
Waterstand te Meetpunt_4




Tijd in M.E.T. uren

Rijkswaterstaat
Directie Zeeland
Meetinformatiedienst

Raaienaam : Meetpunt_4
Meetperiode : 31/03/2002 t/m 01/04/2002
Streefvoetmaat : 1
Lokatiennaam : Osm_4

STROOMSHRZT
STROOMRTG

Waterstand te Meetpunt_4

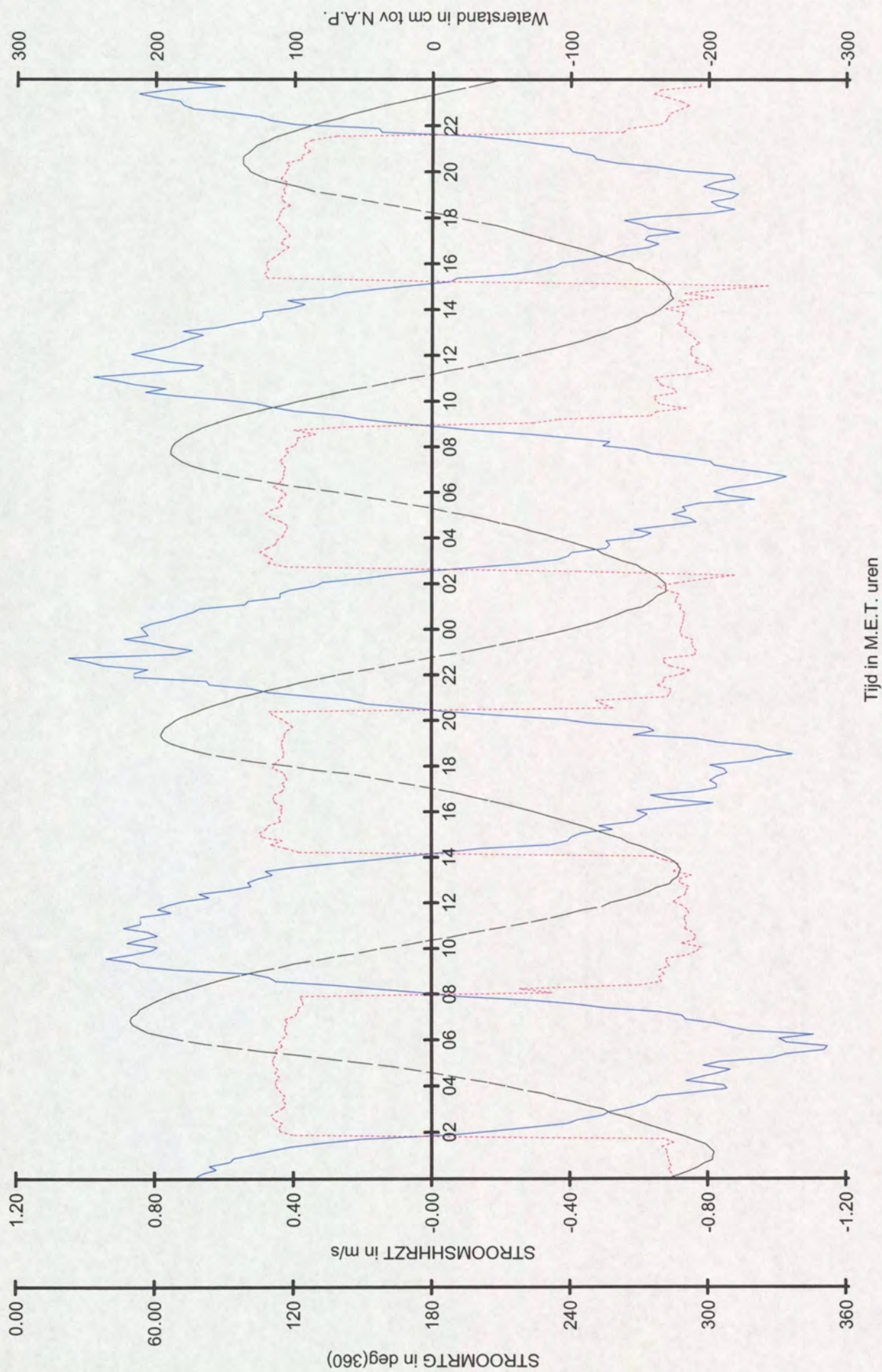


Tijd in M.E.T. uren

Rijkswaterstaat
Directie Zeeland
Meetinformatiedienst

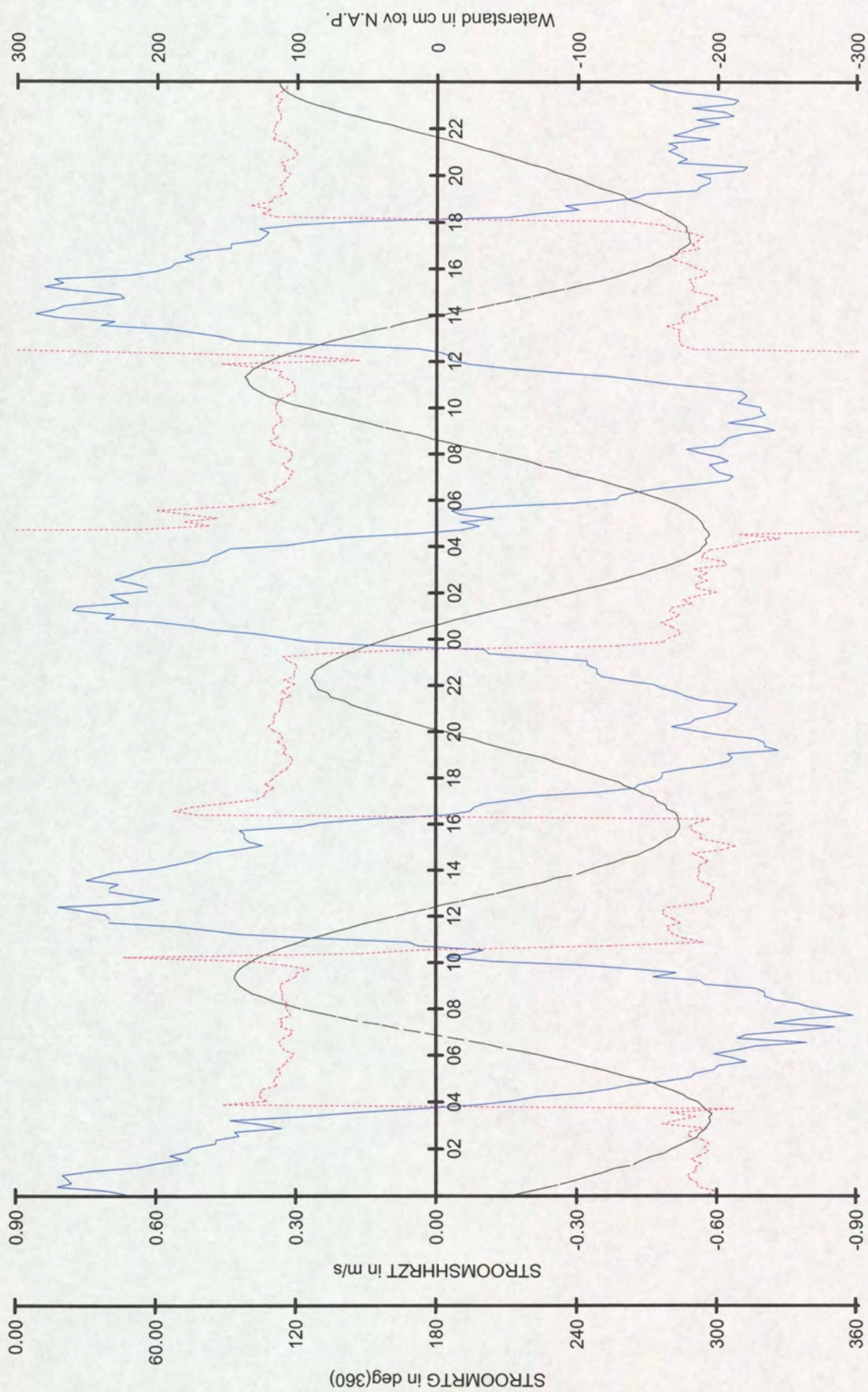
Raainaam : Meetpunt_4
Meetperiode : 02/04/2002 t/m 03/04/2002
Streefvoetmaat : 1
Lokatiennaam : Osm_4

STROOMSHRZT
STROOMMRTG
Waterstand te Meetpunt_4



Tijd in M.E.T. uren


Rijkswaterstaat Directie Zeeland Meetinformatiedienst	Raaienaar	: Meetpunt_4	STROOMSHRZT
	Meetperiode	: 04/04/2002 t/m 05/04/2002	STROOMMRTG
	Streefvoetmaat	: 1	Waterstand te Meetpunt_4
	Lokatienaar	: Osm_4	



Rijkswaterstaat
Directie Zeeland
Meetinformatiedienst

Raainaam : Meetpunt_4
Meetperiode : 06/04/2002 t/m 07/04/2002
Streefvoetmaat : 1
Lokatiennaam : Osm_4

STROOMSHHRZT
STROOMRTG
Waterstand te Meetpunt_4

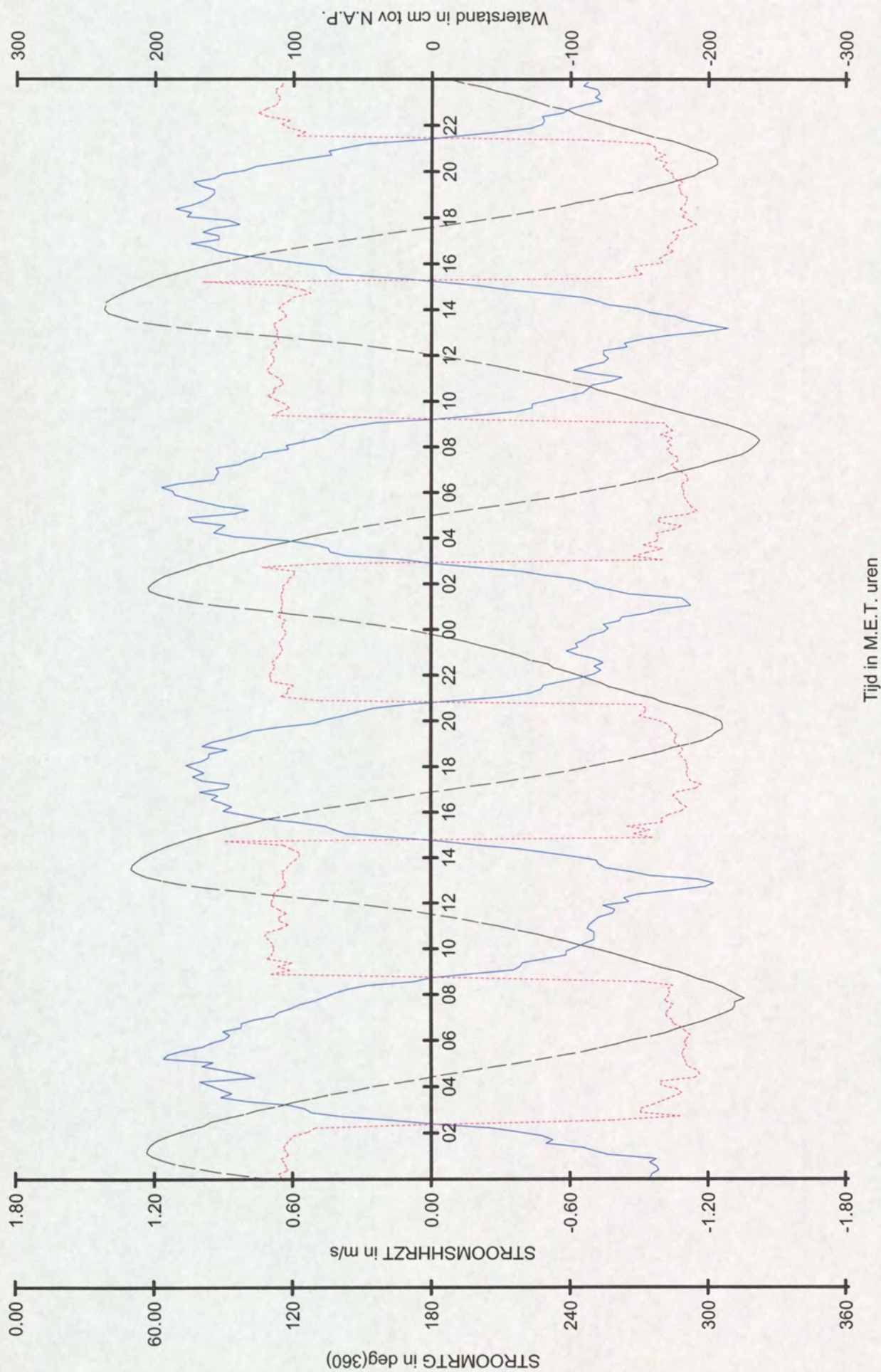


Tijd in M.E.T. uren

Rijkswaterstaat
Directie Zeeland
Meetinformatiedienst

Raaienaam : Meetpunt_4
Meetperiode : 08/04/2002 t/m 09/04/2002
Streefvoetmaat : 1
Lokatiennaam : Osm_4


STROOMSHRZT
STROOMMRTG
Waterstand te Meetpunt_4



Rijkswaterstaat
Directie Zeeland
Meetinformatiedienst

Raanaam : Meetpunt_4
Meetperiode : 10/04/2002 t/m 11/04/2002
Streefvoetmaat : 1
Lokatiennaam : Osm_4

STROOMSHRZT
STROOMRTG
Waterstand te Meetpunt_4




Tijd in M.E.T. uren

Rijkswaterstaat
Directie Zeeland
Meetinformatiedienst

Raainaam : Meetpunt_4
Meetperiode : 12/04/2002 t/m 13/04/2002
Streefvoetmaat : 1
Lokatiennaam : Osm_4

STROOMSHRZT
STROOMRTG


Waterstand te Meetpunt_4



Rijkswaterstaat
 Directie Zeeland
 Meetinformatiedienst

Raai naam : Meetpunt_4
 Meetperiode : 14/04/2002 t/m 15/04/2002
 Streefvoetmaat : 1
 Lokatiernaam : Osm_4


STROOMSHRZT
 STROOMRTG
 Waterstand te Meetpunt_4



Rijkswaterstaat
 Directie Zeeland
 Meetinformatiedienst

Raaienaar : Meetpunt_4
 Meetperiode : 16/04/2002 t/m 17/04/2002
 Streefvoetmaat : 1
 Lokatienaar : Osm_4

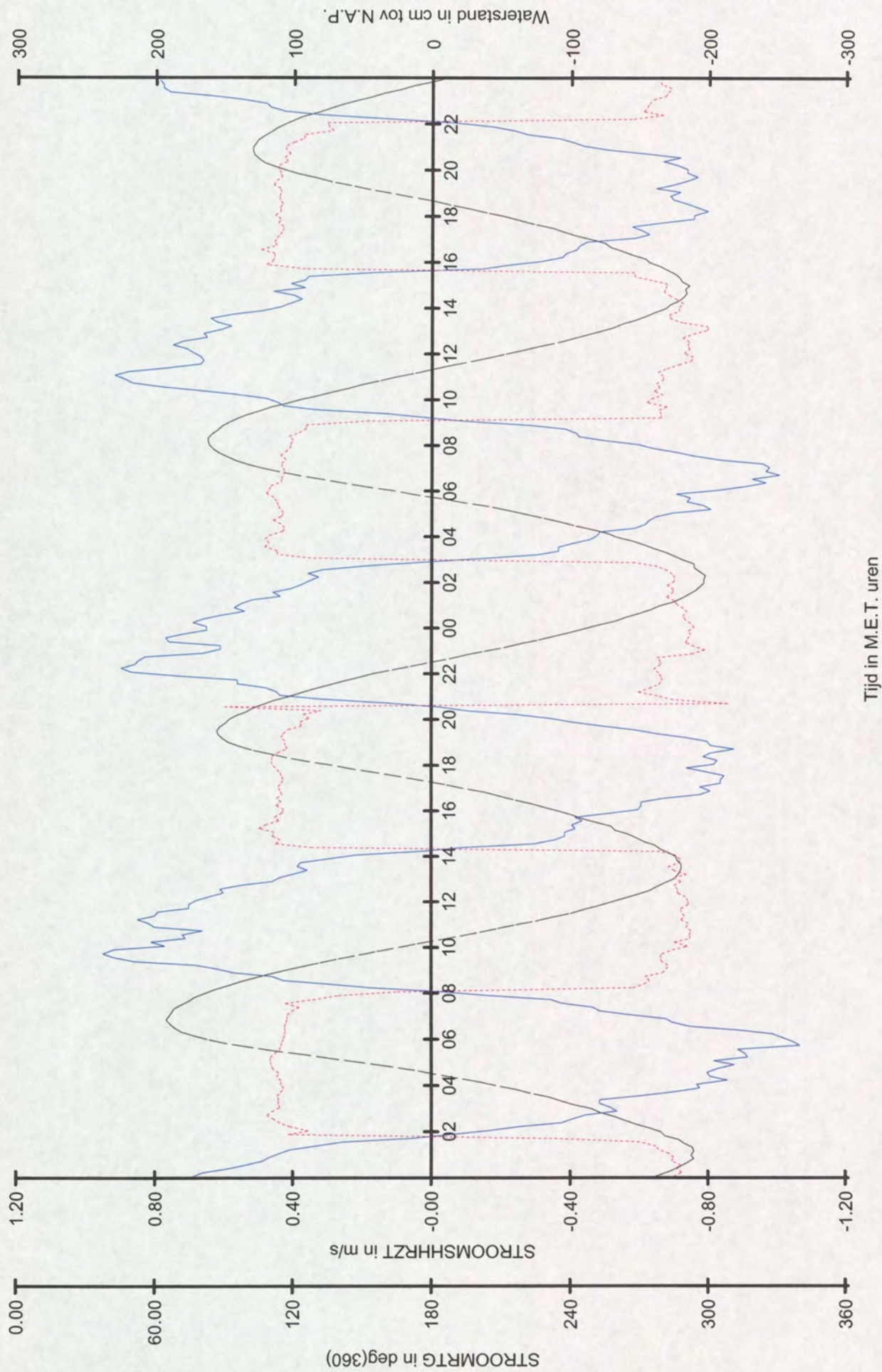
STROOMSHRZT
 STROOMMRTG
 Waterstand te Meetpunt_4



Rijkswaterstaat
 Directie Zeeland
 Meetinformatiedienst

Raaienaar : Meetpunt_4
 Meetperiode : 18/04/2002 t/m 19/04/2002
 Streefvoetmaat : 1
 Lokatienaar : Osm_4

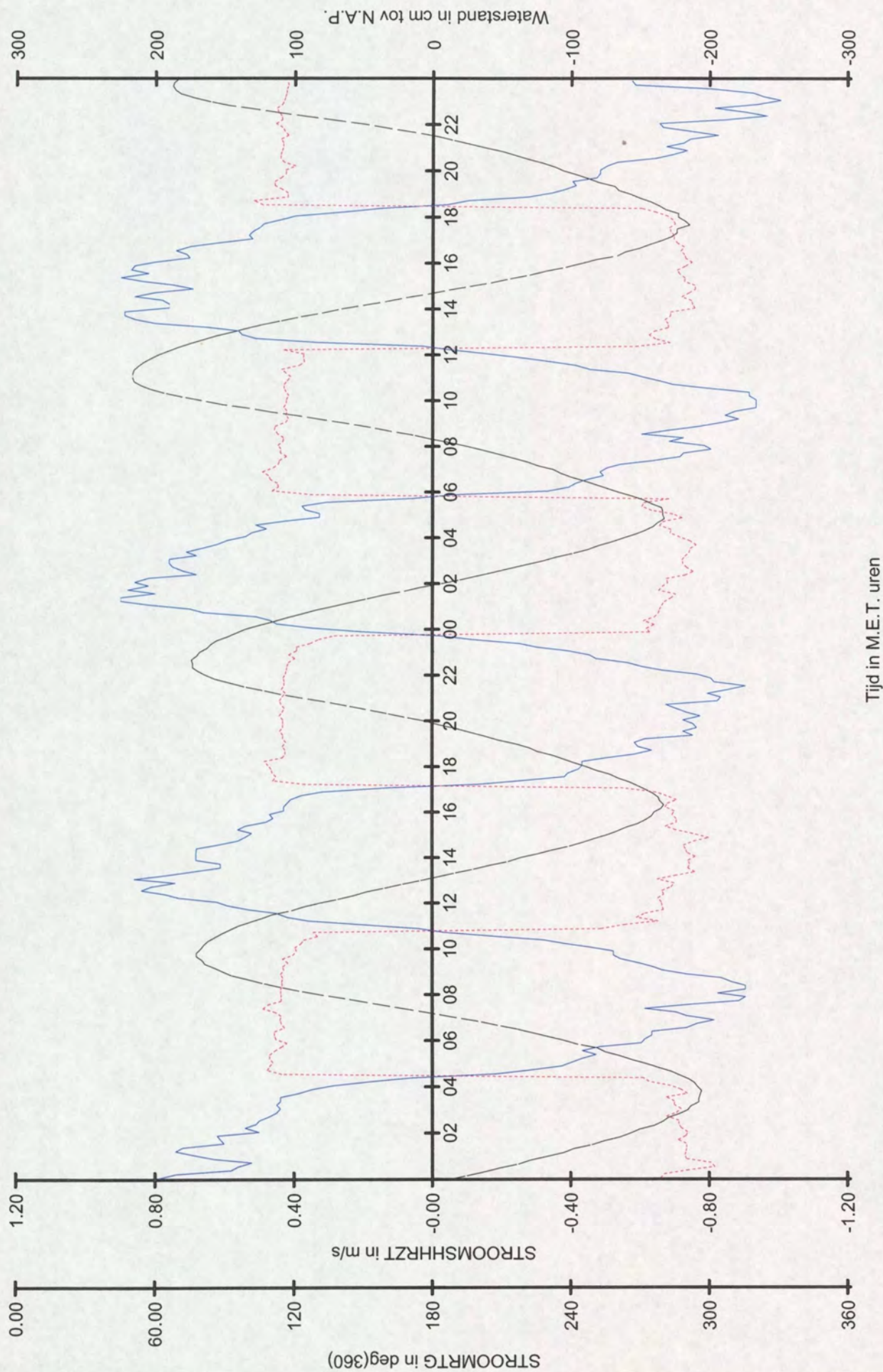
STROOMSHRZT
 STROOMRTG
 Waterstand te Meetpunt_4



Rijkswaterstaat
Directie Zeeland
Meetinformatiedienst

Raaienaar : Meetpunt_4
Meetperiode : 20/04/2002 t/m 21/04/2002
Streefvoetmaat : 1
Lokatienaar : Osm_4

STROOMSHRZT
STROOMRTG
Waterstand te Meetpunt_4

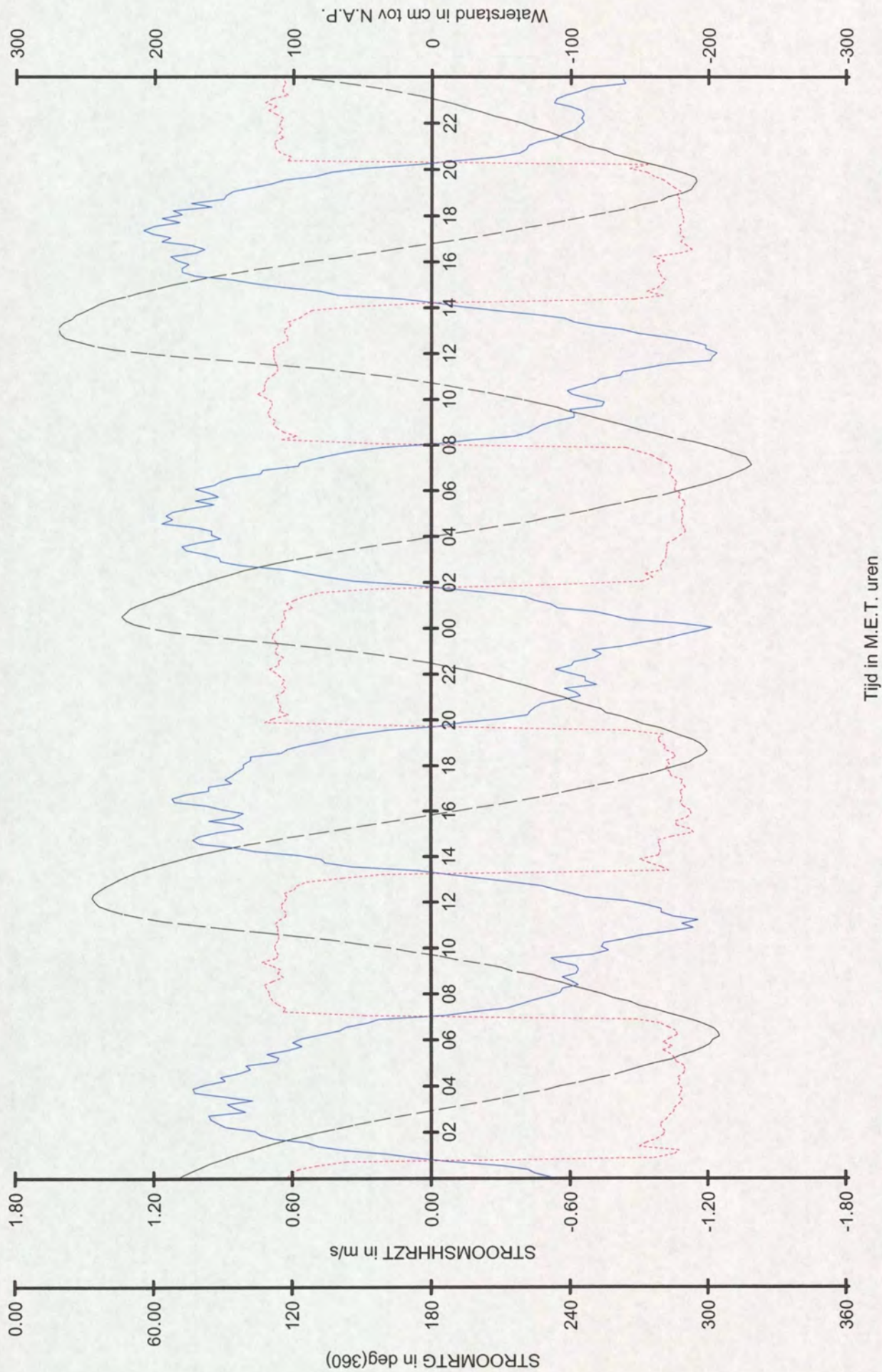


Rijkswaterstaat
 Directie Zeeland
 Meetinformatiedienst

Raainaan : Meetpunt_4
 Meetperiode : 22/04/2002 t/m 23/04/2002
 Streefvoetmaat : 1
 Lokatiennaam : Osm_4

STROOMSHRZT
 STROOMRTG

Waterstand te Meetpunt_4

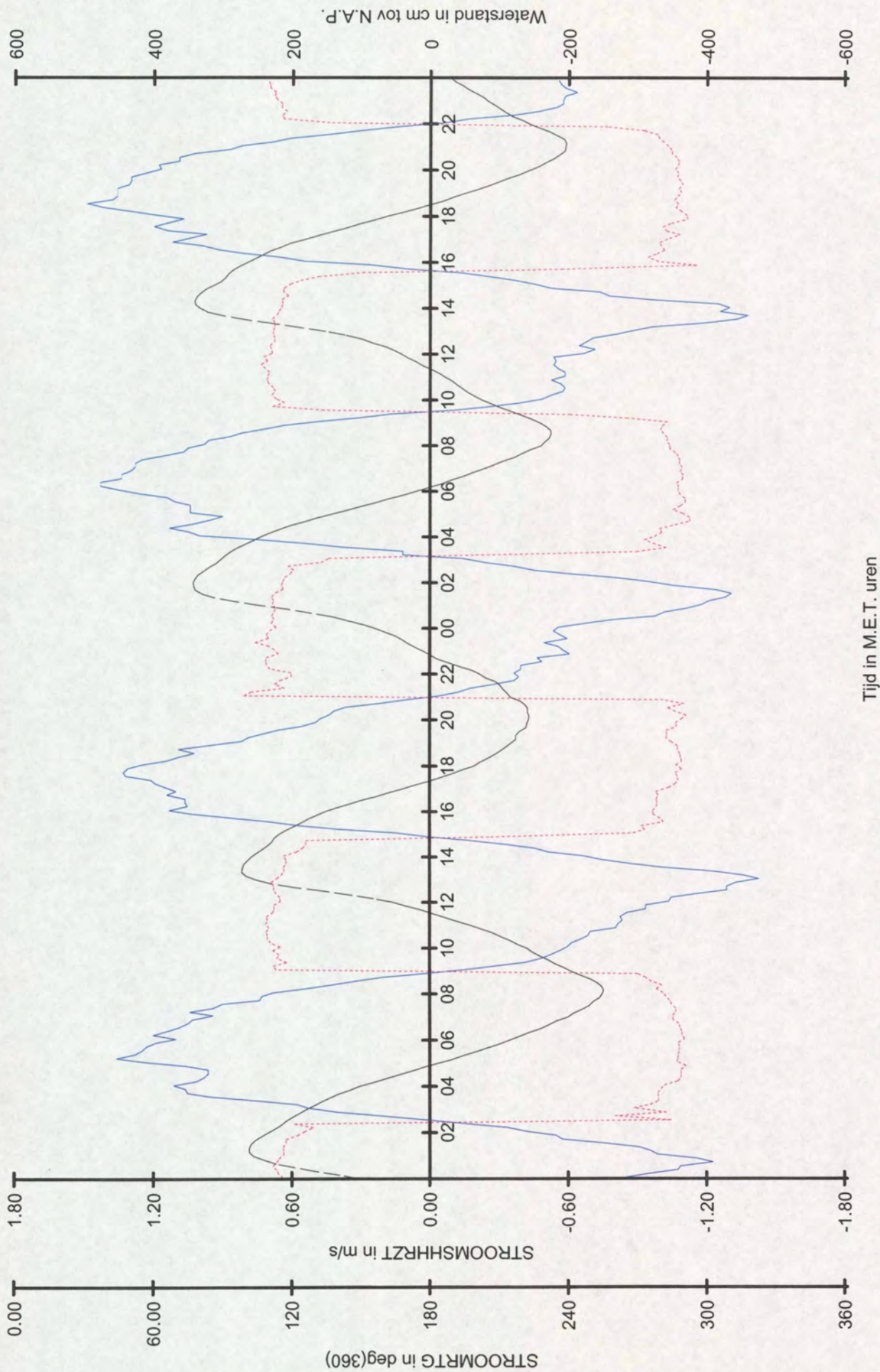


Rijkswaterstaat
 Directie Zeeland
 Meetinformatiedienst

Raainaam : Meetpunt_4
 Meetperiode : 24/04/2002 t/m 25/04/2002
 Streefvoetmaat : 1
 Lokatiennaam : Osm_4

STROOMSHRZT
 STROOMRTG

Waterstand te Meetpunt_4




Rijkswaterstaat
Directie Zeeland
Meetinformatiedienst

Raainamen : Meetpunt_4
Meetperiode : 26/04/2002 t/m 27/04/2002
Streefvoetmaat : 1
Lokatiename : Osm_4

STROOMSHRZT
STROOMRTG

Waterstand te Meetpunt_4



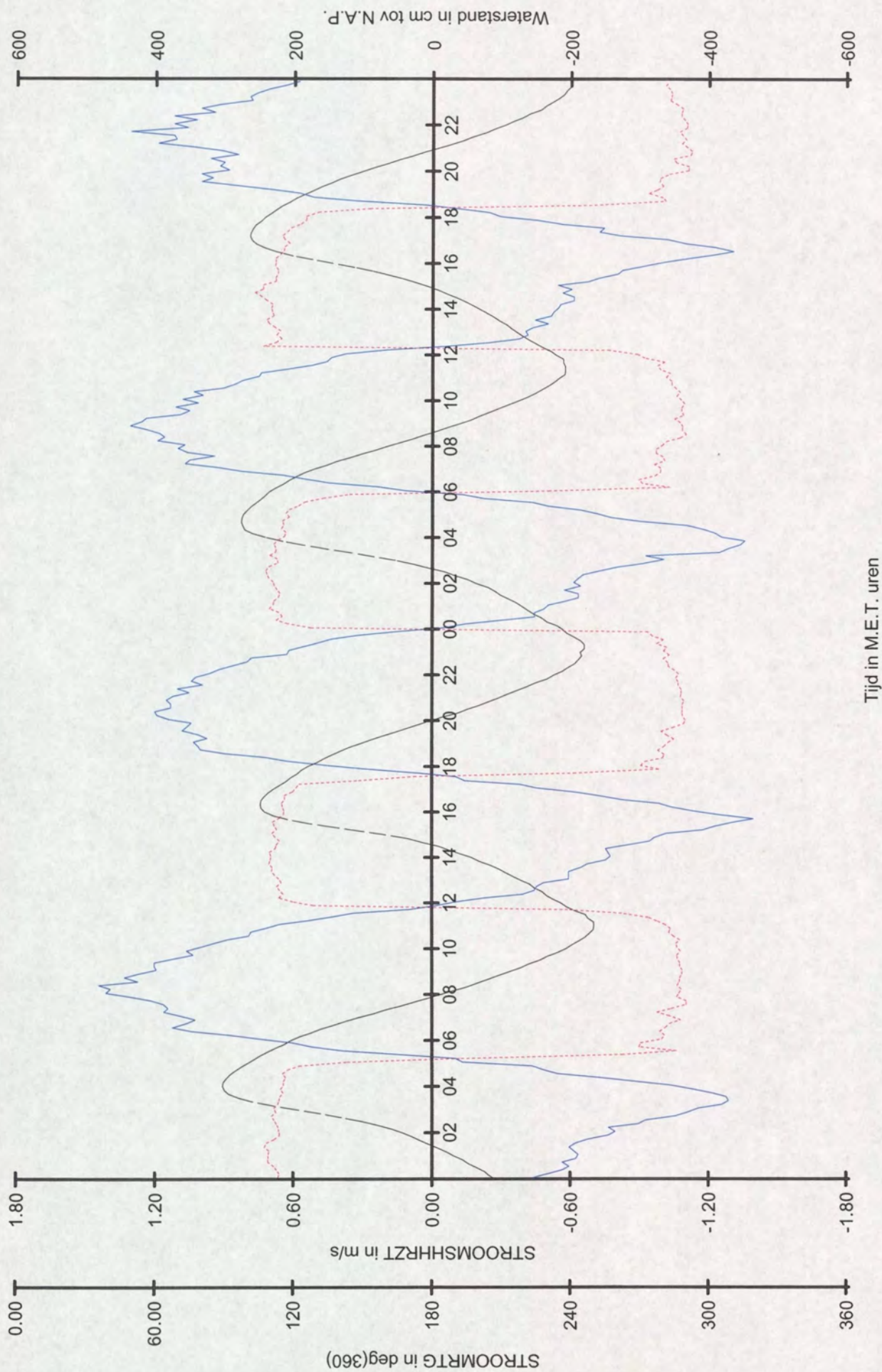
Tijd in M.E.T. uren

Rijkswaterstaat
Directie Zeeland
Meetinformatiedienst

Raainaam : Meetpunt_4
Meetperiode : 28/04/2002 t/m 29/04/2002
Streefvoetmaat : 1
Lokatiennaam : Osm_4

STROOMSHRZT
STROOMRTG


Waterstand te Meetpunt_4

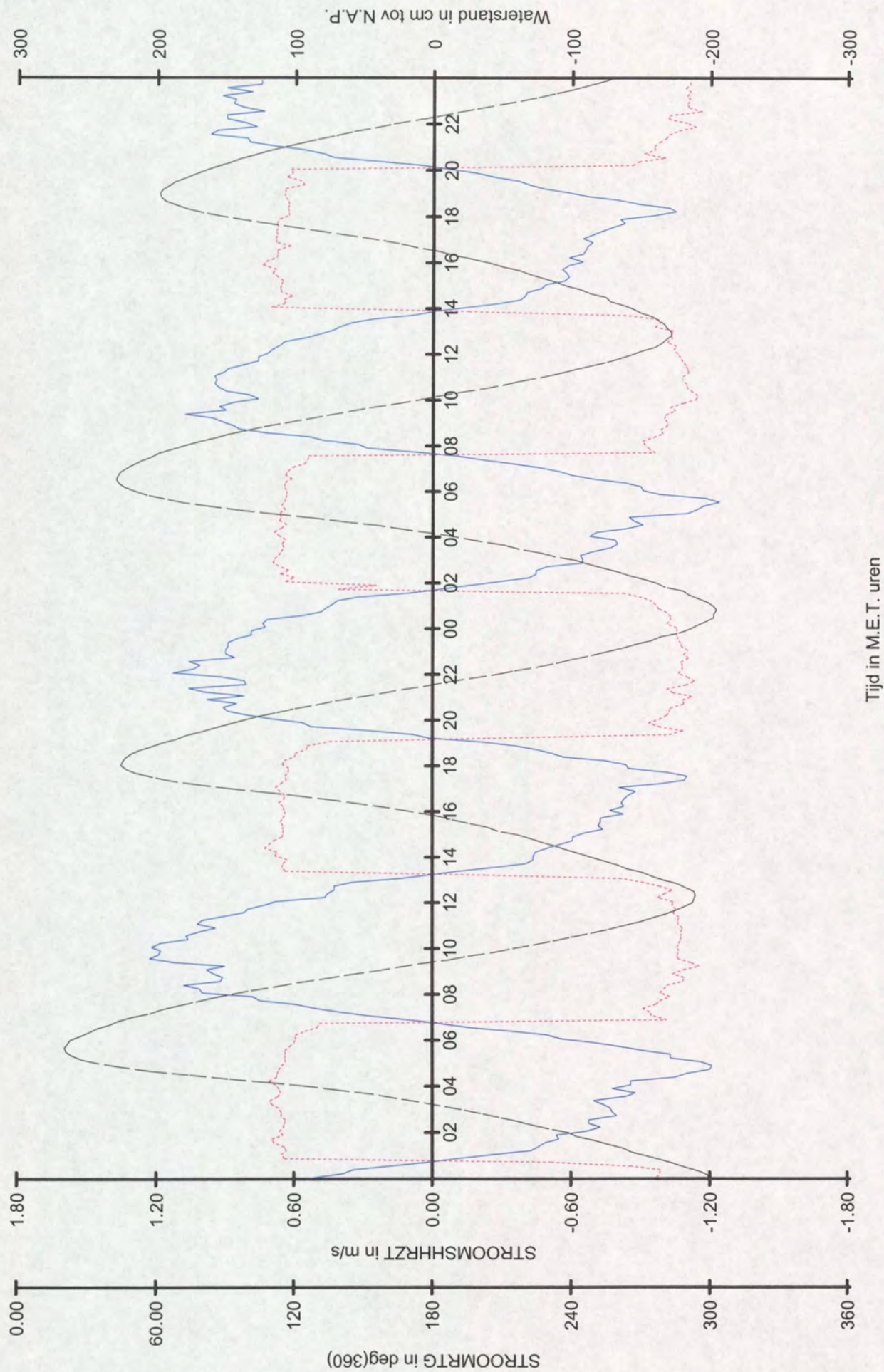


Rijkswaterstaat
Directie Zeeland
Meetinformatiedienst

Raainaam : Meetpunt_4
Meetperiode : 30/04/2002 t/m 01/05/2002
Streefvoetmaat : 1
Lokatiennaam : Osm_4

STROOMSHRZT
STROOMMRTG
Waterstand te Meetpunt_4



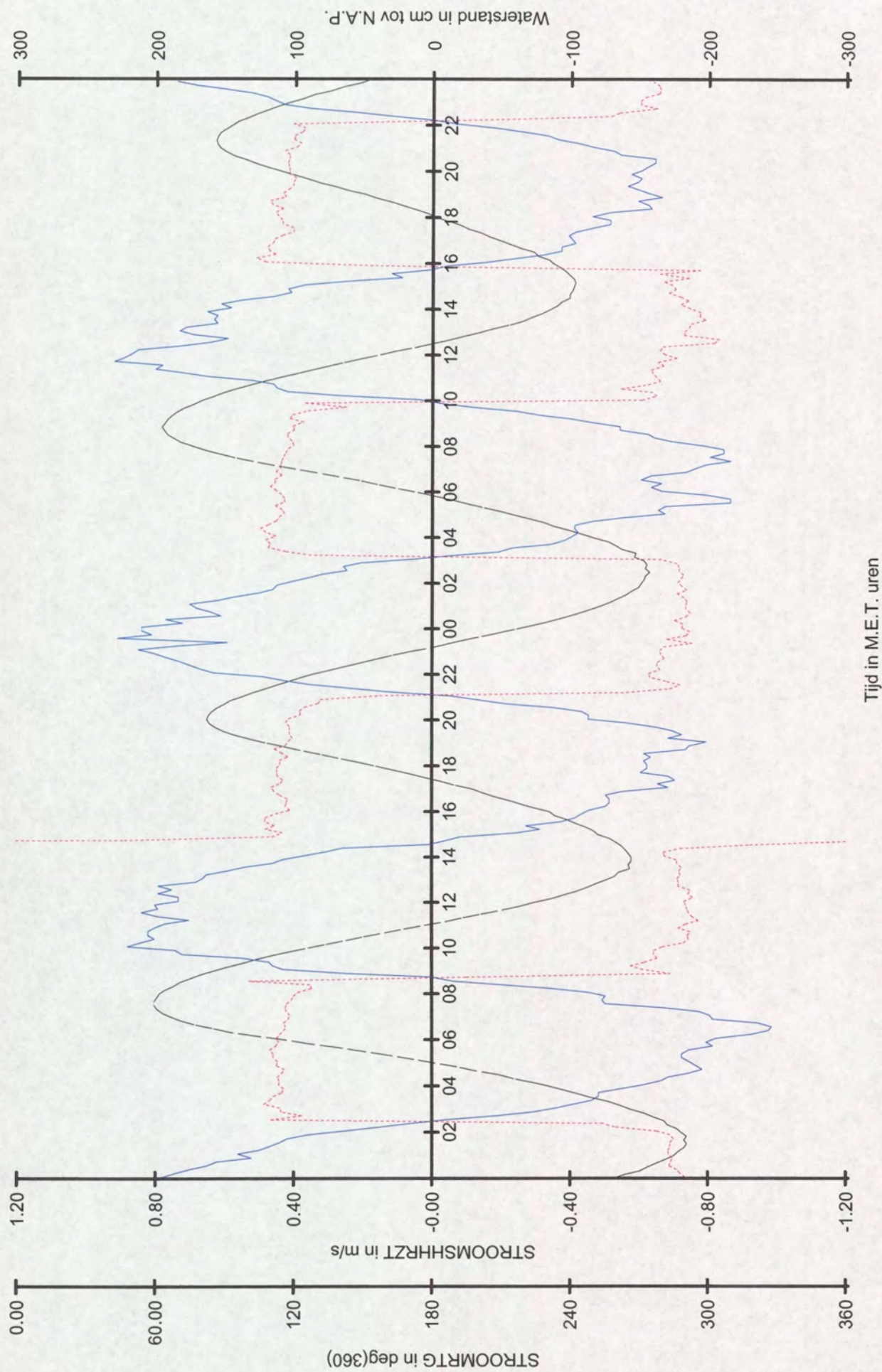


Rijkswaterstaat
 Directie Zeeland
 Meetinformatiedienst

Raainaam : Meetpunt_4
 Meetperiode : 02/05/2002 t/m 03/05/2002
 Streefvoetmaat : 1
 Lokatiennaam : Osm_4

STROOMSHRZT
 STROOMRTG


Watersand te Meetpunt_4



Rijkswaterstaat
Directie Zeeland
Meetinformatiedienst

Raainaam : Meetpunt_4
Meetperiode : 04/05/2002 t/m 05/05/2002
Streefvoetmaat : 1
Lokatiennaam : Osm_4

STROOMSHHRZT
STROOMMRTG
Waterstand te Meetpunt_4





Rijkswaterstaat
Directie Zeeland
Meetinformatiedienst

Raainaam : Meetpunt_4
Meetperiode : 06/05/2002 t/m 07/05/2002
Streefvoetmaat : 1
Lokatiennaam : Osm_4

STROOMSHHRZT
STROOMRTG

Waterstand te Meetpunt_4





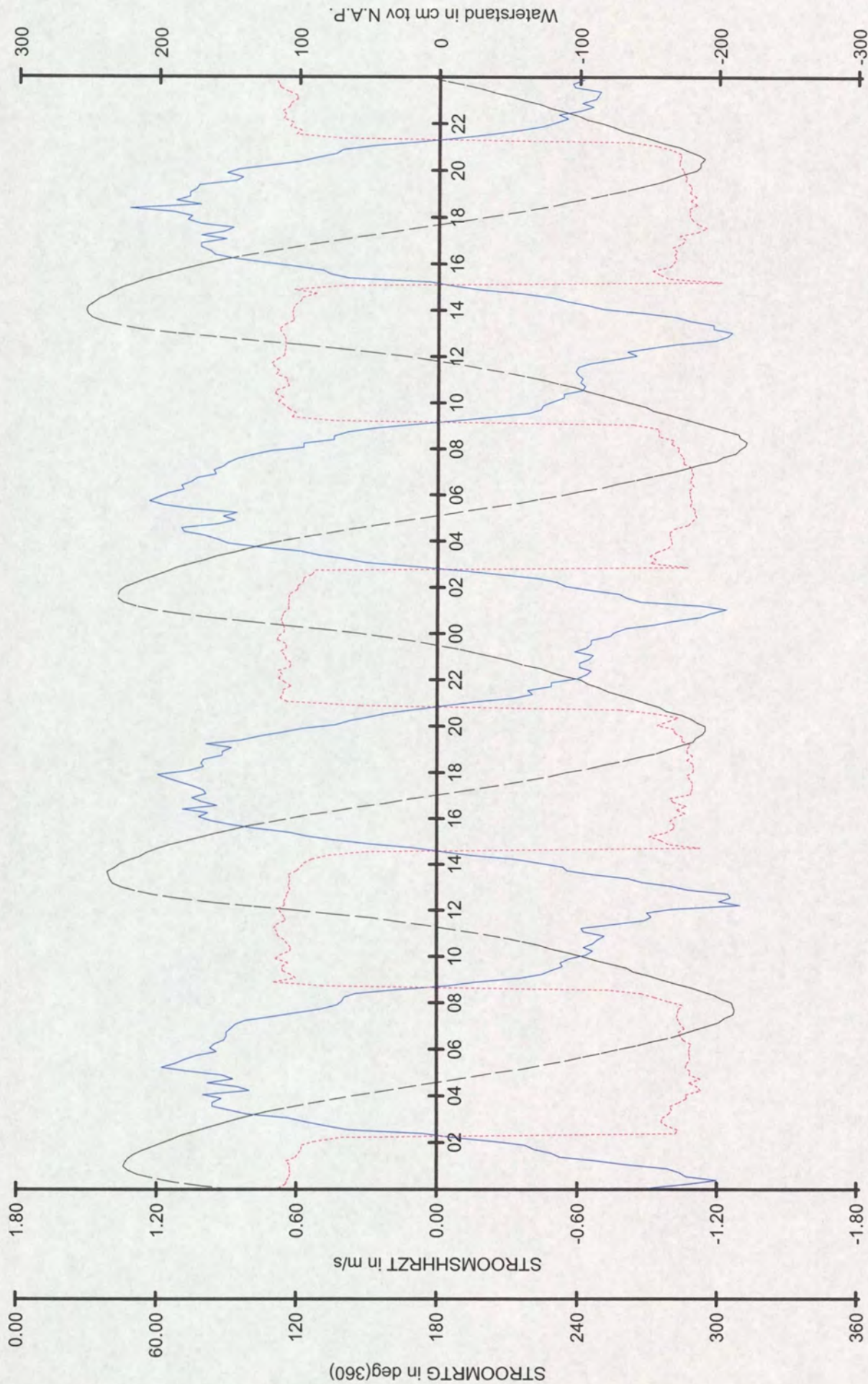
Tijd in M.E.T. uren

Rijkswaterstaat
 Directie Zeeland
 Meetinformatiedienst

Raai naam : Meetpunt_4
 Meetperiode : 08/05/2002 t/m 09/05/2002
 Streefvoetmaat : 1
 Lokatiennaam : Osm_4

STROOMSHHRZT
 STROOMRTG


Waterstand te Meetpunt_4



Rijkswaterstaat
 Directie Zeeland
 Meetinformatiedienst

Raainaan : Meetpunt_4
 Meetperiode : 10/05/2002 t/m 11/05/2002
 Streefvoetmaat : 1
 Lokatiennaam : Osm_4

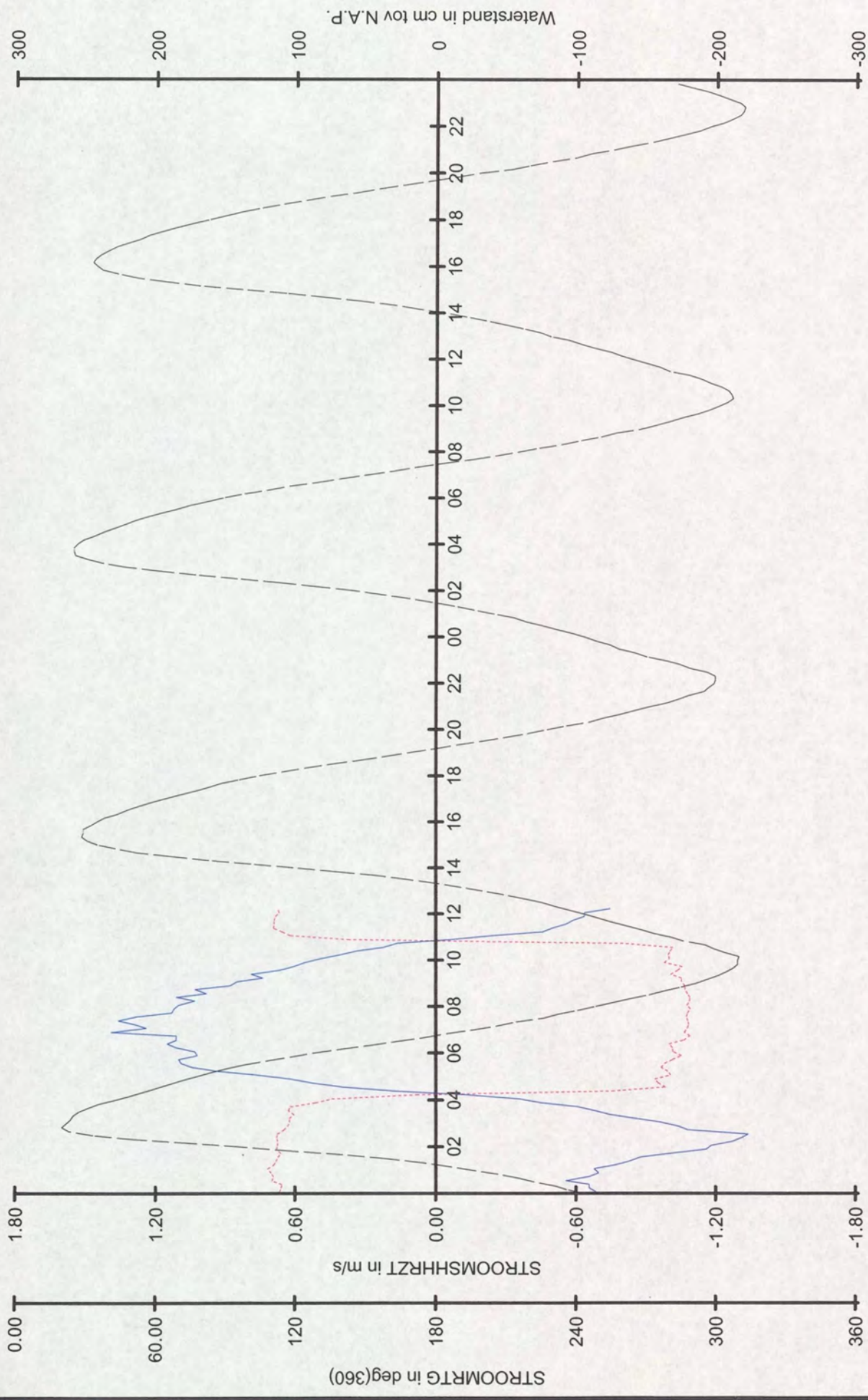
STROOMSHRZT
 STROOMRTG
 Waterstand te Meetpunt_4



Rijkswaterstaat
 Directie Zeeland
 Meetinformatiedienst

Raaienaam : Meetpunt_4
 Meetperiode : 12/05/2002 t/m 13/05/2002
 Streefvoetmaat : 1
 Lokatiennaam : Osm_4

STROOMSHRZT
 STROOMRTG
 Waterstand te Meetpunt_4

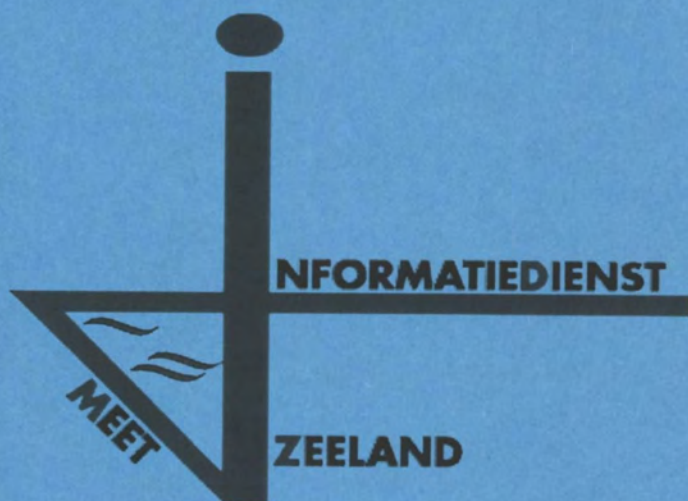


Tijd in M.E.T. uren

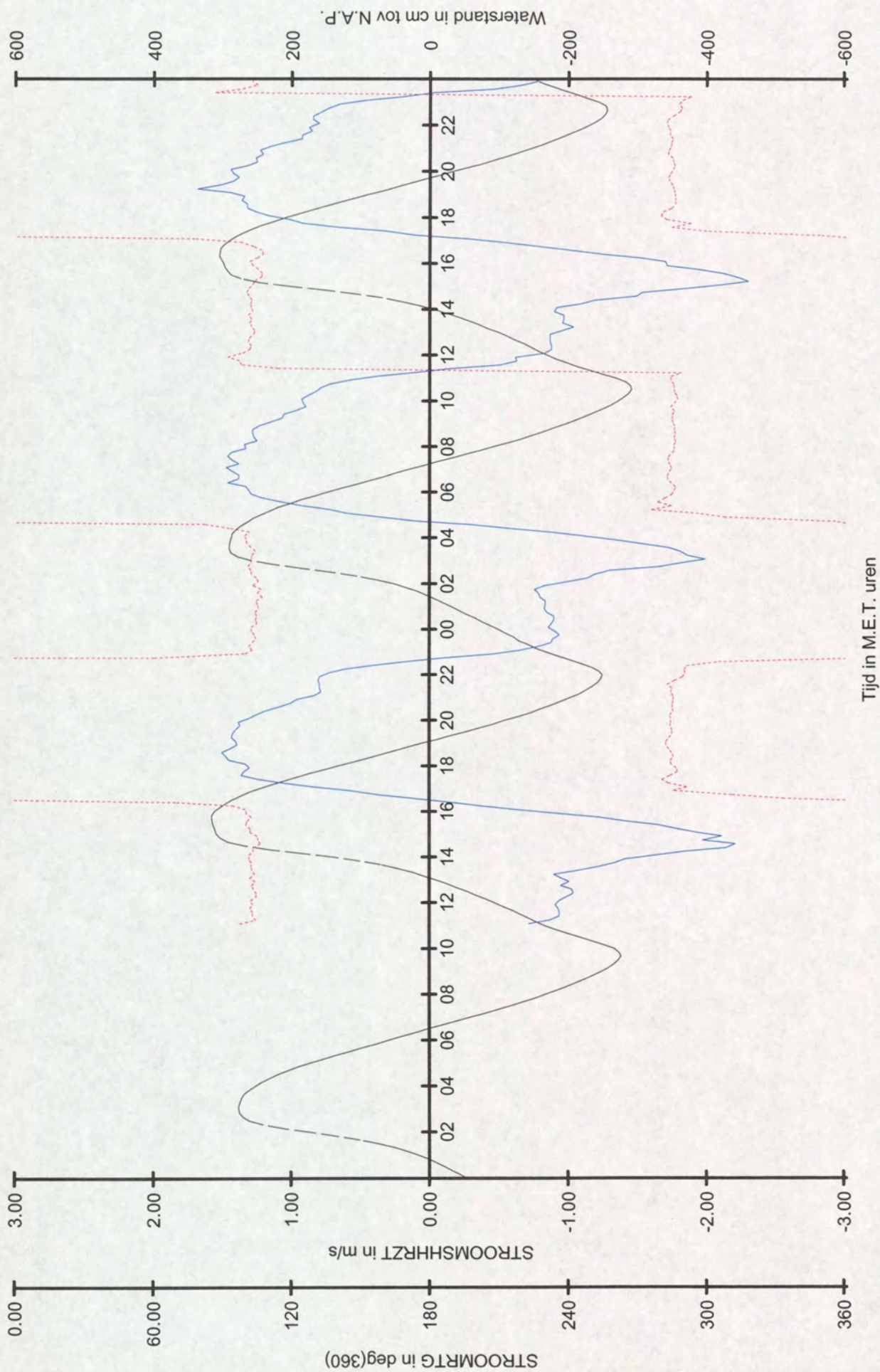
Rijkswaterstaat
Directie Zeeland
Meetinformatiedienst

Raainaam : Meetpunt_4
Meetperiode : 14/05/2002 t/m 15/05/2002
Streefvoetmaat : 1
Lokatiernaam : Osm_4

STROOMSHRZT
STROOMRTG
Waterstand te Meetpunt_4



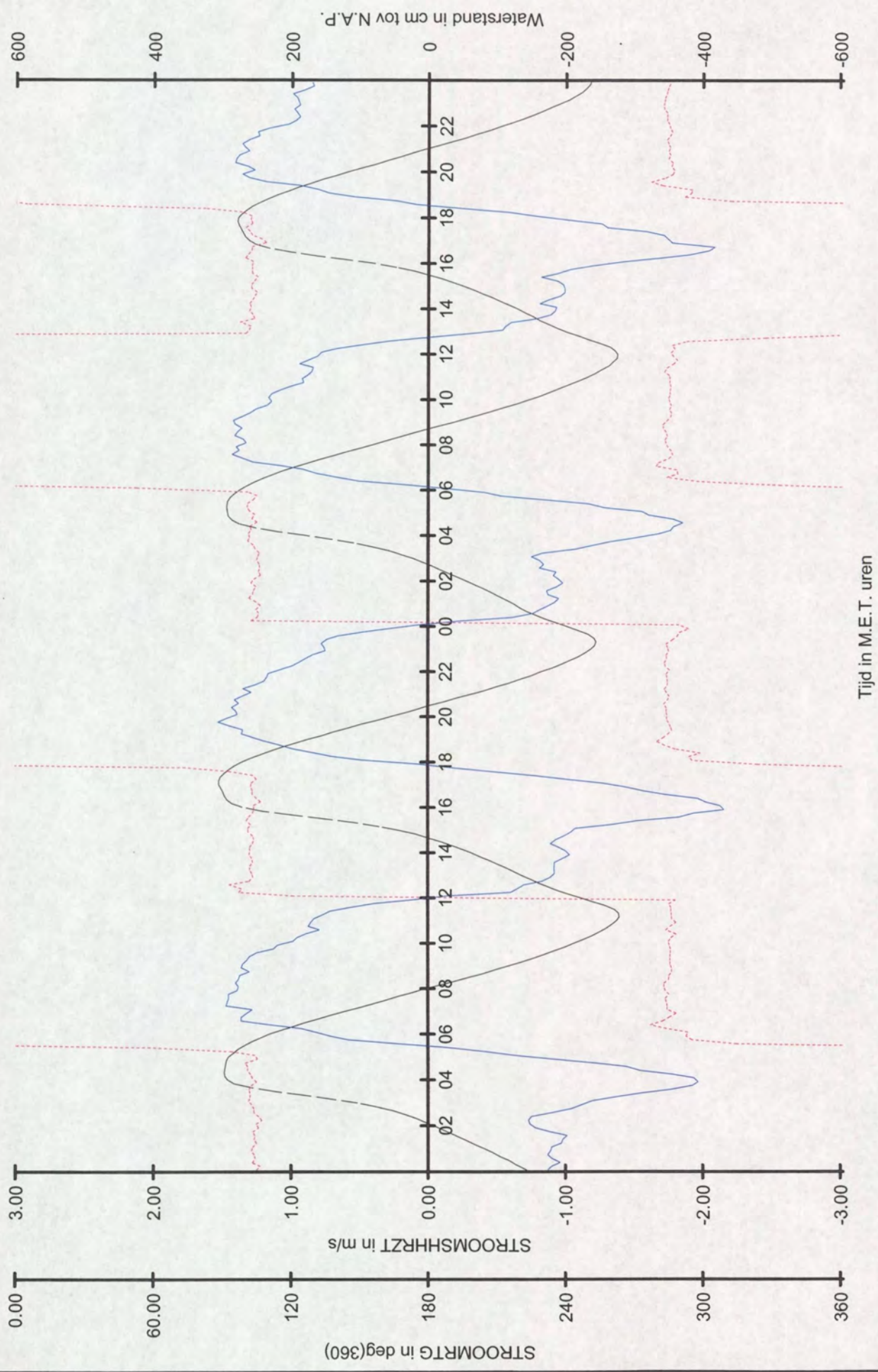
8. Resultaten meetpunt - 5



Rijkswaterstaat
Directie Zeeland
Meetinformatiedienst

Raainaam : Meetpunt_5
Meetperiode : 29/03/2002 t/m 30/03/2002
Streefvoetmaat : 1
Lokatiennaam : Osm_5

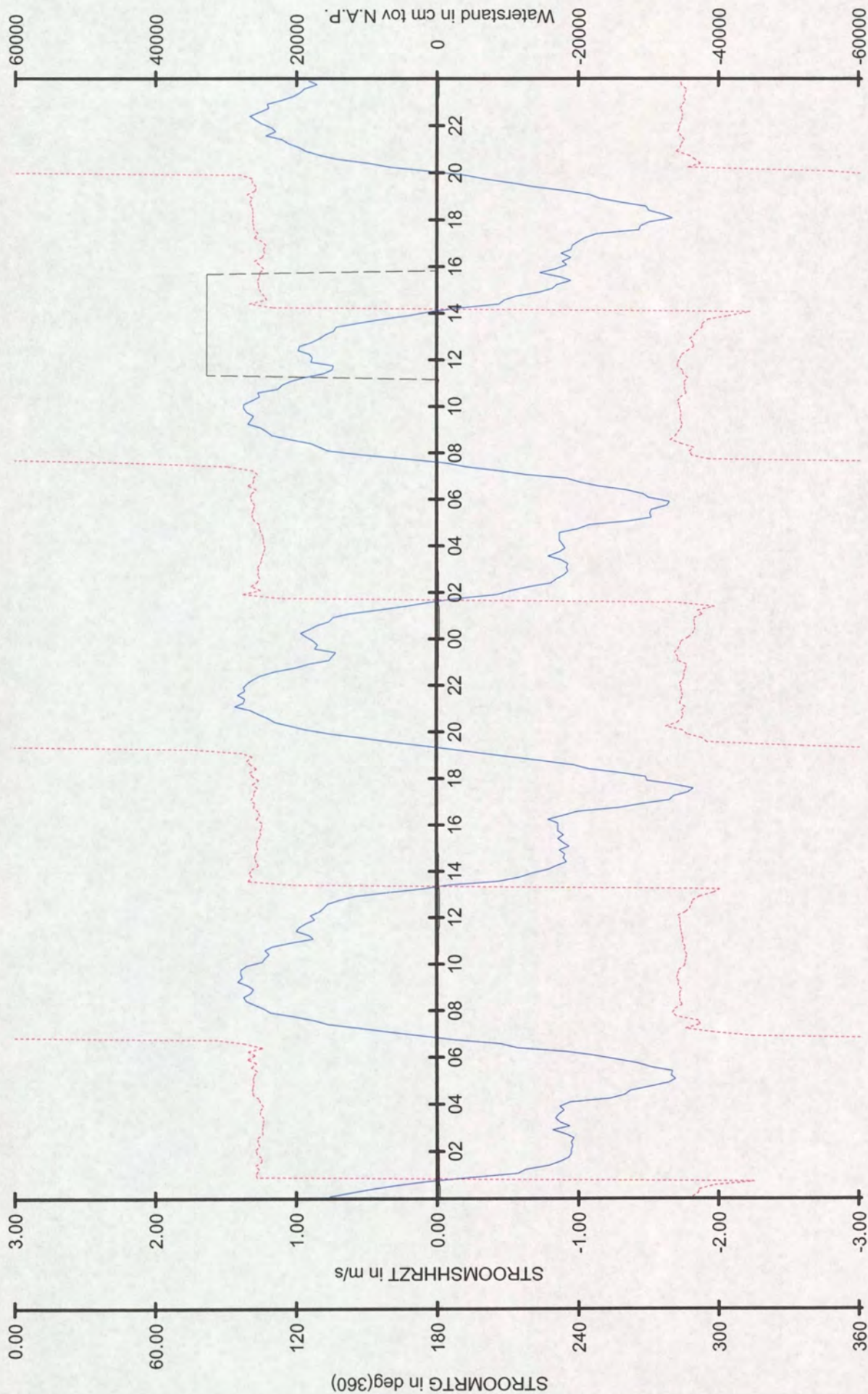
STROOMSHRZT
STROOMRTG
Waterstand te Meetpunt_5



STROOMSHRZT
STROOMRTG
Waterstand te Meetpunt_5

Raai naam : Meetpunt_5
Meetperiode : 31/03/2002 t/m 01/04/2002
Streefvoetmaat : 1
Lokatiernaam : Osm_5

Rijkswaterstaat
Directie Zeeland
Meetinformatiedienst



Rijkswaterstaat
Directie Zeeland
Meetinformatiedienst

Raainaam : Meetpunt_5
Meetperiode : 02/04/2002 t/m 03/04/2002
Streefvoetmaat : 1
Lokatiennaam : Osm_5

STROOMSHHRZT
STROOMRTG

Waterstand te Meetpunt_5