

Voor deze kaart gebruikte bestanden:  
kruinlijn\_dww.shp  
kruinhoogte\_dww.shp  
zomerbed.shp  
40west.tif  
40oost.tif

## Kaart 17.01 Hydraulische Veiligheid

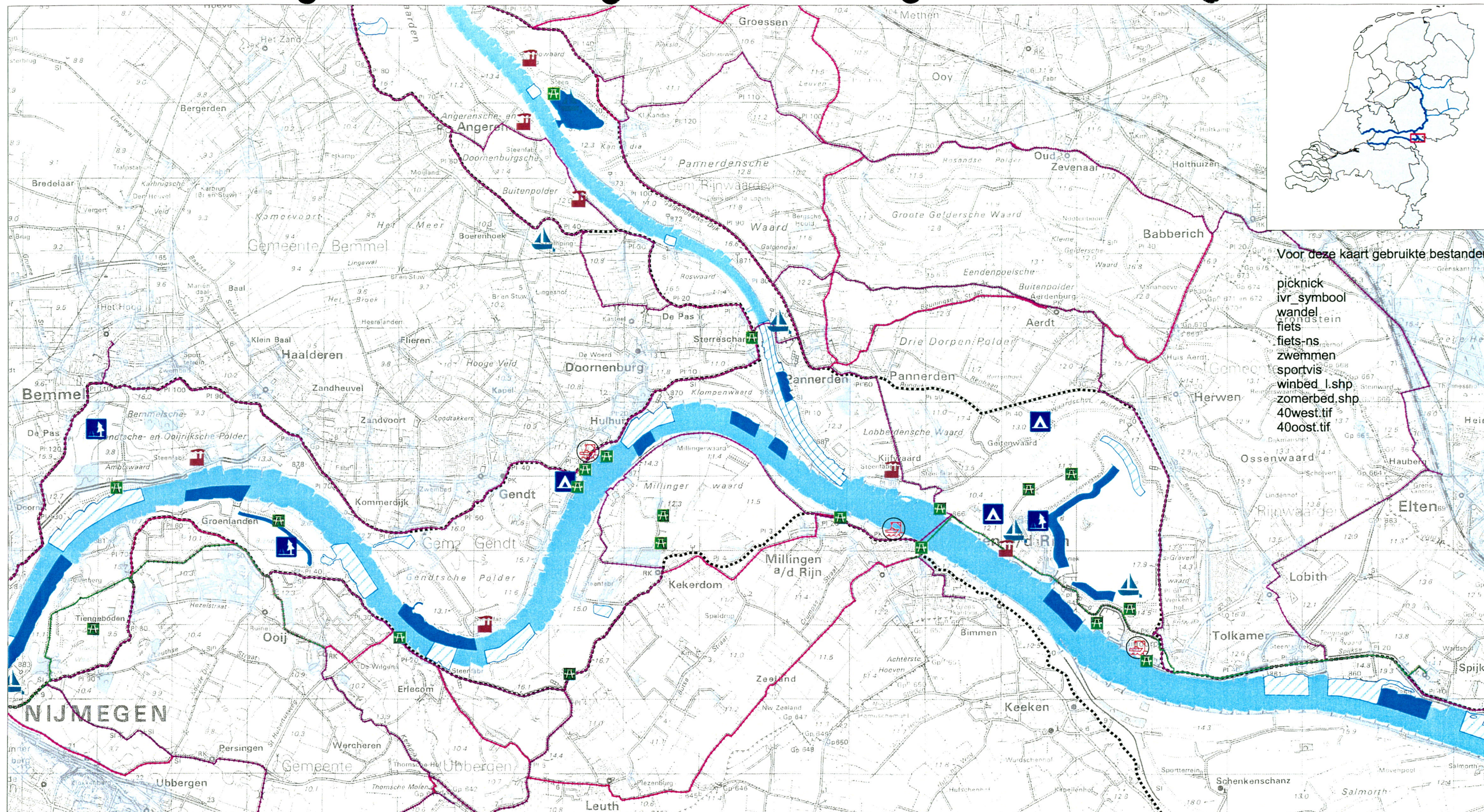
Kruinlijn	DGR werk	Kruinhoogte	
— geen afwijking	— verbeteringen aangeleverd door waterschappen	0 - 4.72	● 11.17 - 13.16
— gat door verbindende waterkering	— hoge gronden	4.72 - 6.05	● 13.16 - 15.37
— verbinding aangebracht met informatie van DWW	— fikse afwijking t.o.v. elkaar	6.05 - 7.67	● 15.37 - 18.21
— groot verbindingsgat	— Verbetering waterschap, toch fikse afwijking	7.67 - 9.35	● 18.21 - 39.94
— foute ligging, moet over sluisdeuren		9.35 - 11.17	● 39.94 - 9999

Auteur : CvK  
Afdeling : RvdR, Bureau Bovenrivieren  
Datum : 12 juni 2002  
Referentie : G:\project\rvd\Kaarten\kaart1701\_hydraulische\_veiligheid.apr

0 1 2 3 Kilometers  
Schaal (A3) 1 : 50.000







## Kaart 18.01 Recreatie

- |  |                        |  |                |
|--|------------------------|--|----------------|
|  | Zwemmen toegestaan     |  | Wandelroutes   |
|  | Sportvissen toegestaan |  | Fietsroutes    |
|  |                        |  | Fietsroutes-ns |
|  | Picknick               |  | Steenfabriek   |
|  | Camping                |  | Stuw           |
|  | Dagrecreatieterrein    |  |                |

- |  |                |
|--|----------------|
|  | Industriehaven |
|  | Scheepswerf    |
|  | Jachthaven     |

- |  |                     |
|--|---------------------|
|  | Zomerbedding        |
|  | Grens winterbedding |

Auteur : RVQ  
Afdeling : RvdR, Bureau Bovenrivieren  
Datum : 10 juni 2002  
Referentie : g:\project\rvd\kaarten\kaart1801\_recreatie.apr

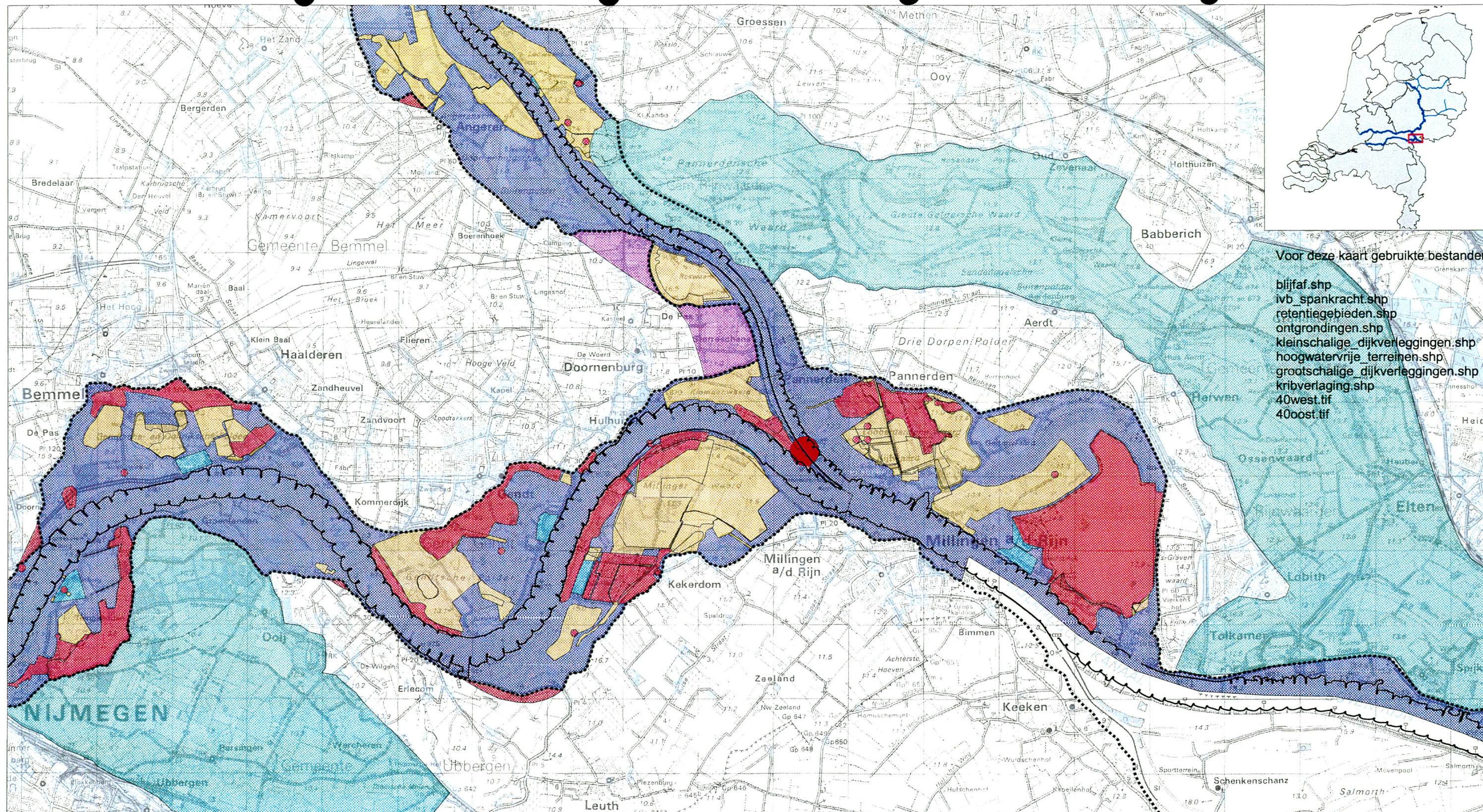
0 1 2 3 Kilometers

Schaal (A3) 1 : 50.000



ruimte voor de rivier  
ruimte voor de rivier  
ruimte voor de rivier  
ruimte voor de rivier  
ruimte voor de rivier






Voor deze kaart gebruikte bestanden:  
blijfaf.shp  
ivb\_spankracht.shp  
retentiegebieden.shp  
ontgrondingen.shp  
kleinschalige\_dijkverleggingen.shp  
hoogwatervrije\_terreinen.shp  
grootschalige\_dijkverleggingen.shp  
kribverlaging.shp  
40west.tif  
40oost.tif

## Kaart 19.01 Mogelijke Maatregelen

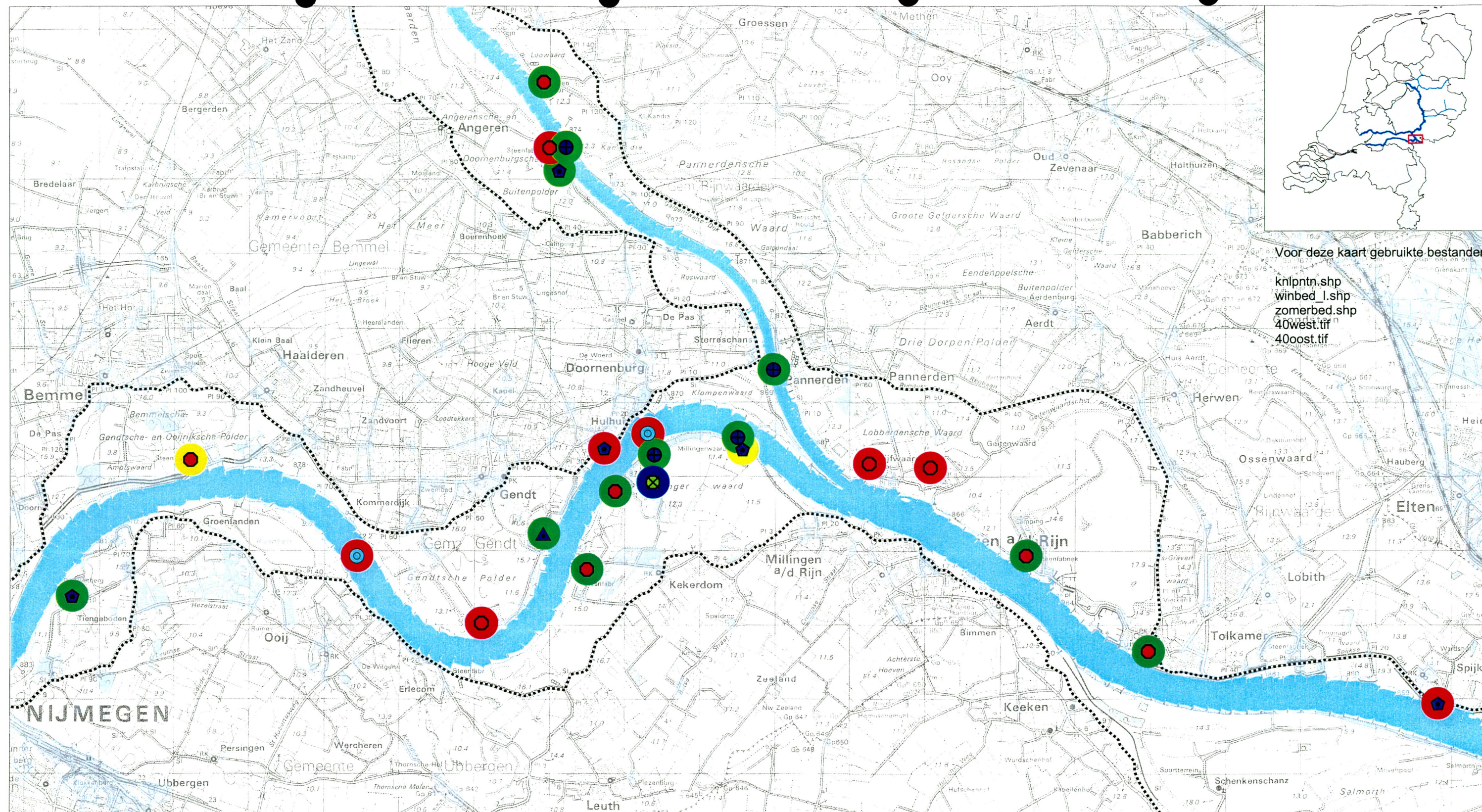
	Kleiwinning		Retentiegebieden		Spankracht
	Natuurontwikkelingsproject ontgronding in aanvraag		Kleinschalige_dijkverleggingen		Oeverlijn
	Ontgronding algemeen		Grootschalige_dijkverleggingen		Grens winterbedding
	Ontzanding (planvorming)		Hoogwatervrije_terreinen		
	Ontzanding (uitgevoerd/open water)		Kribverlaging		
	Overige ontgrondingen		Blijfaf-gebieden		

Auteur : CvK  
Afdeling : RvdR, Bureau Bovenrivieren  
Datum : 11 juni 2002  
Referentie : g:\project\rvdR\kaarten\kaart1901\_mogelijke\_maatregelen.apr

0 1 2 3 Kilometers  
Schaal (A3) 1 : 50.000







Voor deze kaart gebruikte bestanden:

knlpntn.shp  
winbed\_l.shp  
zomerbed.shp  
40west.tif  
40oost.tif

## Kaart 20.01 Hydraulische Knelpunten

### Knelpunten type

- |  |                 |  |                 |  |             |
|--|-----------------|--|-----------------|--|-------------|
|  | beboewing       |  | kade            |  | stuw        |
|  | bos             |  | landhoofd       |  | veerstoop   |
|  | camping         |  | omdijkte polder |  | vernaauwing |
|  | fabriek(overig) |  | scheepswerf     |  | weg         |
|  | heuvel          |  | steenfabriek    |  |             |

### Knelpunten haalbaarheidsklassen

- |  |                    |
|--|--------------------|
|  | zeer goed haalbaar |
|  | goed haalbaar      |
|  | matig haalbaar     |
|  | slecht haalbaar    |

- |  |                     |
|--|---------------------|
|  | Zomerbedding        |
|  | Grens winterbedding |

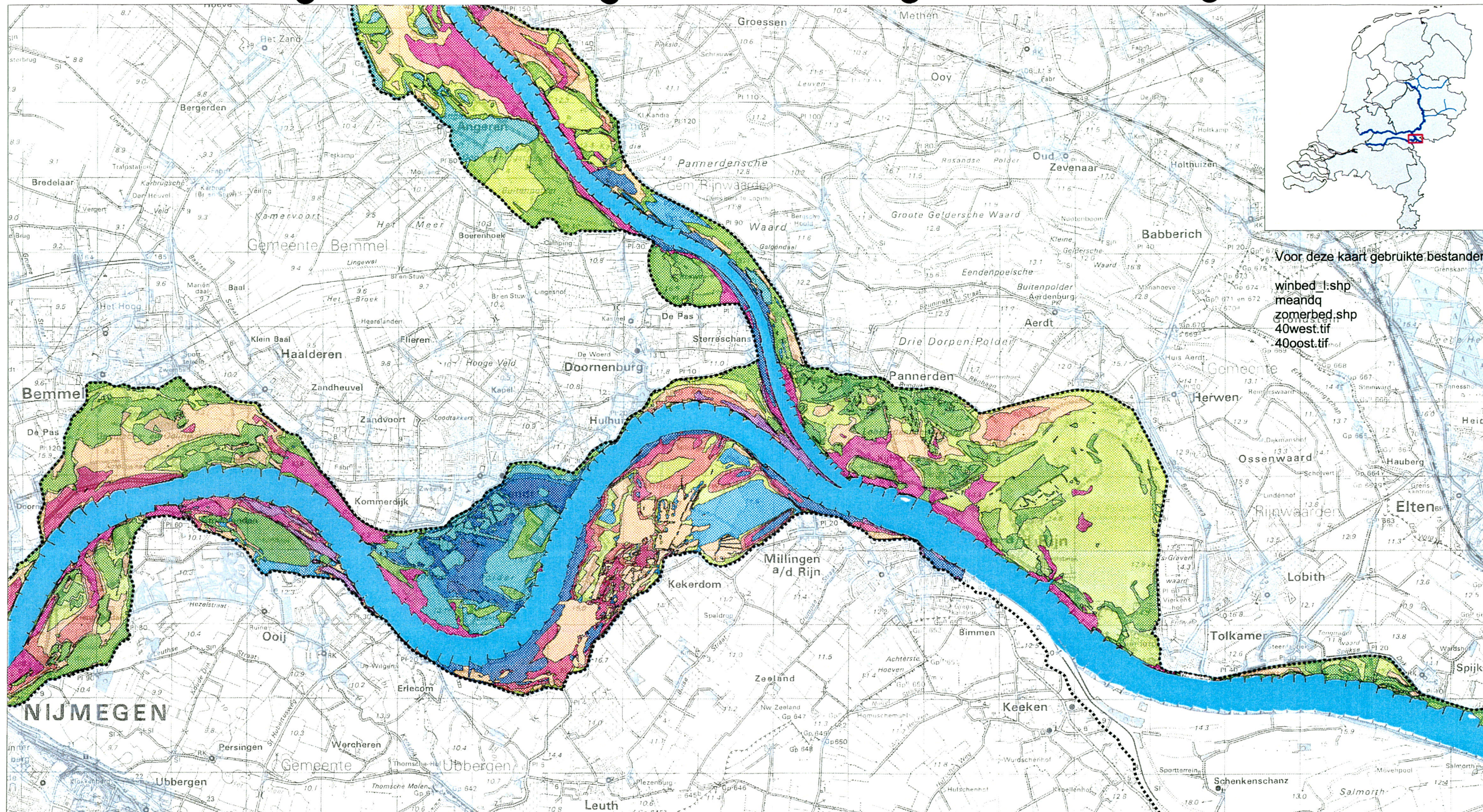
Auteur : RVQ  
Afdeling : RvdR, Bureau Bovenrivieren  
Datum : 10 juni 2002  
Referentie : g:\project\rvdR\kaarten\kaart2001\_hydraulische\_knelpunten.apr

0 1 2 3 Kilometers

Schaal (A3) 1 : 50.000

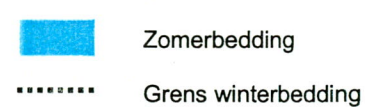
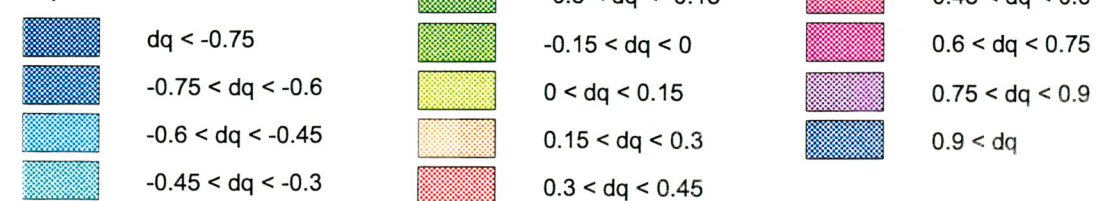






## Kaart 22.01 Waqua-analyses met dqmean-criterium

### Dqmean-klassen



Auteur : CvK  
 Afdeling : RvdR, Bureau Bovenrivieren  
 Datum : 5 juni 2002  
 Referentie : g:\project\rvdR\kaarten\kaart2201\_waqua-analyses\_dqmean.apr

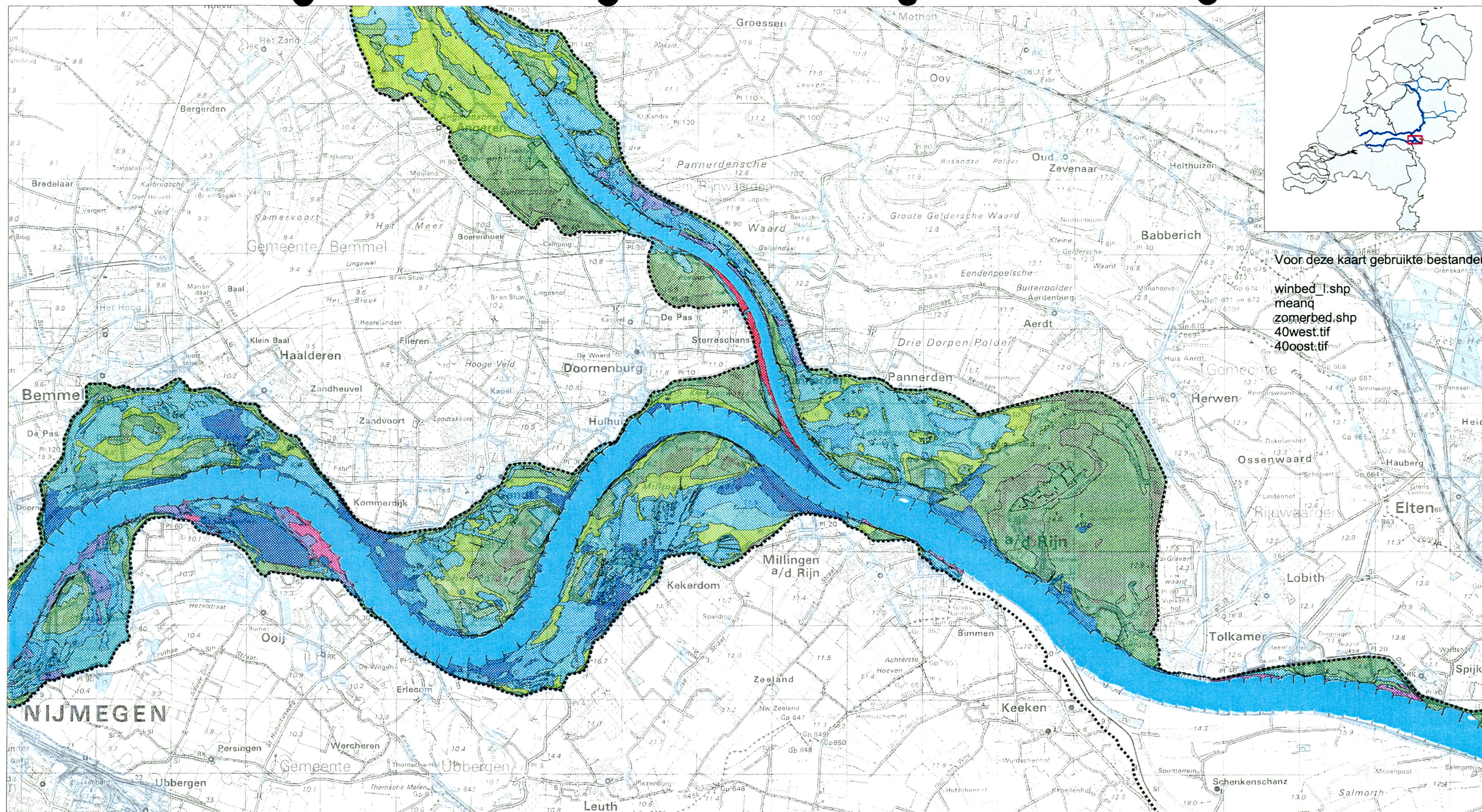
0 1 2 3 Kilometers

Schaal (A3) 1 : 50.000



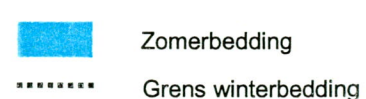
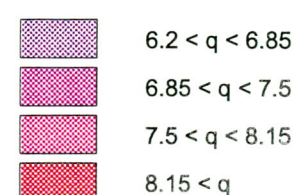
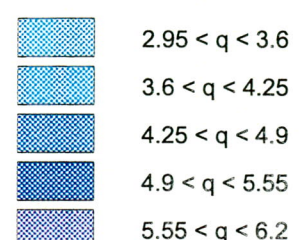
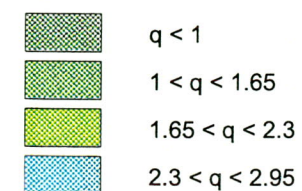
ruimte voor de rivier  
 ruimte voor de rivier  
 ruimte voor de rivier  
 ruimte voor de rivier  
 ruimte voor de rivier





## Kaart 22.02 Waqua-analyses met qmean-criterium

### Qmean-klassen



Auteur : CvK  
 Afdeling : RvdR, Bureau Bovenrivieren  
 Datum : 5 juni 2002  
 Referentie : g:\project\rvdR\kaarten\kaart2202\_waqua-analyses\_qmean.apr

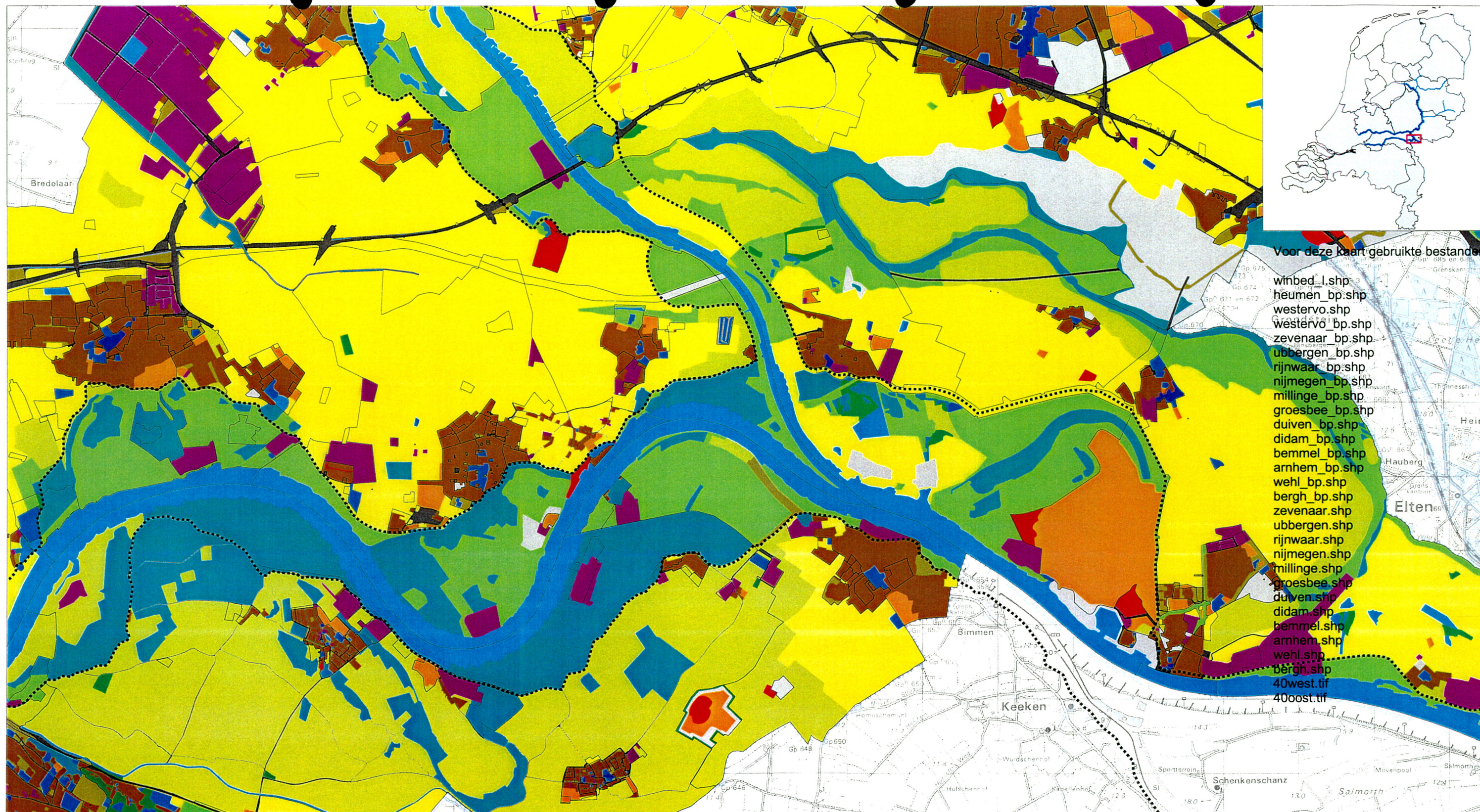
0 1 2 3 Kilometers

Schaal (A3) 1 : 50.000



ruimte voor de rivier  
 ruimte voor de rivier  
 ruimte voor de rivier  
 ruimte voor de rivier  
 ruimte voor de rivier





Voor deze kaart gebruikte bestanden

- winbed\_l.shp
- heumen\_bp.shp
- westervo.shp
- westervö\_bp.shp
- zevenaar\_bp.shp
- ubbergen\_bp.shp
- rijnwaar\_bp.shp
- nijmegen\_bp.shp
- millinge\_bp.shp
- groesbee\_bp.shp
- duiven\_bp.shp
- didam\_bp.shp
- bemmel\_bp.shp
- arnhem\_bp.shp
- wehl\_bp.shp
- bergh\_bp.shp
- zevenaar.shp
- ubbergen.shp
- rijnwaar.shp
- nijmegen.shp
- millinge.shp
- groesbee.shp
- duiven.shp
- didam.shp
- bemmel.shp
- arnhem.shp
- wehl.shp
- bergh.shp
- 40west.tif
- 40oost.tif

## Kaart 23.01 Bestemmingsplannen (Ruimtelijke Ordening)

Bestemmingsplannen GLD  
+ Ontwerp bestemmingen GLD

- Agrarisch gebied I
- Agrarisch gebied II
- Agrarisch gebied III
- Bosgebied

- Natuurgebied
- Dagrecreatie
- Verblijfsrecreatie
- Militair terrein
- Openbaar groen
- Woonbebouwing


- Bijzonder doeleind
- Centrum voorziening
- Bedrijfsterrein
- Verkeersvoorziening
- Water
- Niet bestemd o.i.d.

- Plan(grens) vigerende bestemmingen  
+ Plan(grens) ontwerp bestemmingen
- Grens winterbedding

Auteur : RVQ  
 Afdeling : RvdR, Bureau Bovenrivieren  
 Datum : 11 juni 2002  
 Referentie : G:\project\rvdr\Kaarten\kaart2301\_bestemmingsplannen.apr

0 1 2 3 Kilometers




















































Schaal (A3) 1 : 50.000









	Stedelijk water (boven)		Natuurgebied (opgaand)	Onderliggend wegennet	
	Woningbouw		Natuurgebied (vlak)		Realisatie
	Kantoren		Natte natuur		Planstudie
	Bedrijventerreinen		Algemeen water		Overig
	Voorzieningen		Zandwinning	Rijkswaawegen	
	Bebouwing algemeen				Realisatie
	Stedelijk groen lijnelementen		Reconstructie dijken		Planstudie
	Parkeerterrein		Fietsroutes		Overig
	Openbare ruimte		Hoodontsluiting	Plangegevens groen, natuur, recreatie	
	Overig groen	Spoorwegen			Plangegevens overig
	Recreatief groen (opgaand)				
	Recreatief groen (vlak)				
	Stedelijk algemeen water		Goederenvervoer realisatie	Regionaal openbaar vervoer	
	Algemeen water (boven)		Goederenvervoer planstudie		
	Groen lijnelementen		Personenvervoer realisatie		
	Sportveld bebouwd		Personenvervoer planstudie		
	Sportveld onbebouwd		Overig		
	Verblijfsrecreatie bebouwd	Rijkswegen			Realisatie
	Verblijfsrecreatie onbebouwd				Planstudie
	Productiebos				Overig
	Glastuinbouw	Rijkswegen			Realisatie
	Agrarisch groen				Planstudie
	Extensieve recreatie opgaand				Overig
	Extensieve recreatie strand			Rijkswegen	
	Extensieve recreatie vlak				
	Natuurgebied water (boven)				

## Legenda "Kaart 23.02 Nieuwe Kaart van Nederland (1998) (Ruimtelijke Ordening)"

Auteur : CvK  
Afdeling : RvdR, Bureau Bovenrivieren  
Datum : 12 juni 2002  
Referentie : g:\project\rvd\r\kaarten\kaart2302\_nieuwe\_kaart\_van\_nederland.apr



ruimte voor de rivier  
ruimte voor de rivier  
ruimte voor de rivier  
ruimte voor de rivier  
ruimte voor de rivier  
ruimte voor de rivier  
ruimte voor de rivier  
ruimte voor de rivier  
ruimte voor de rivier  
ruimte voor de rivier