


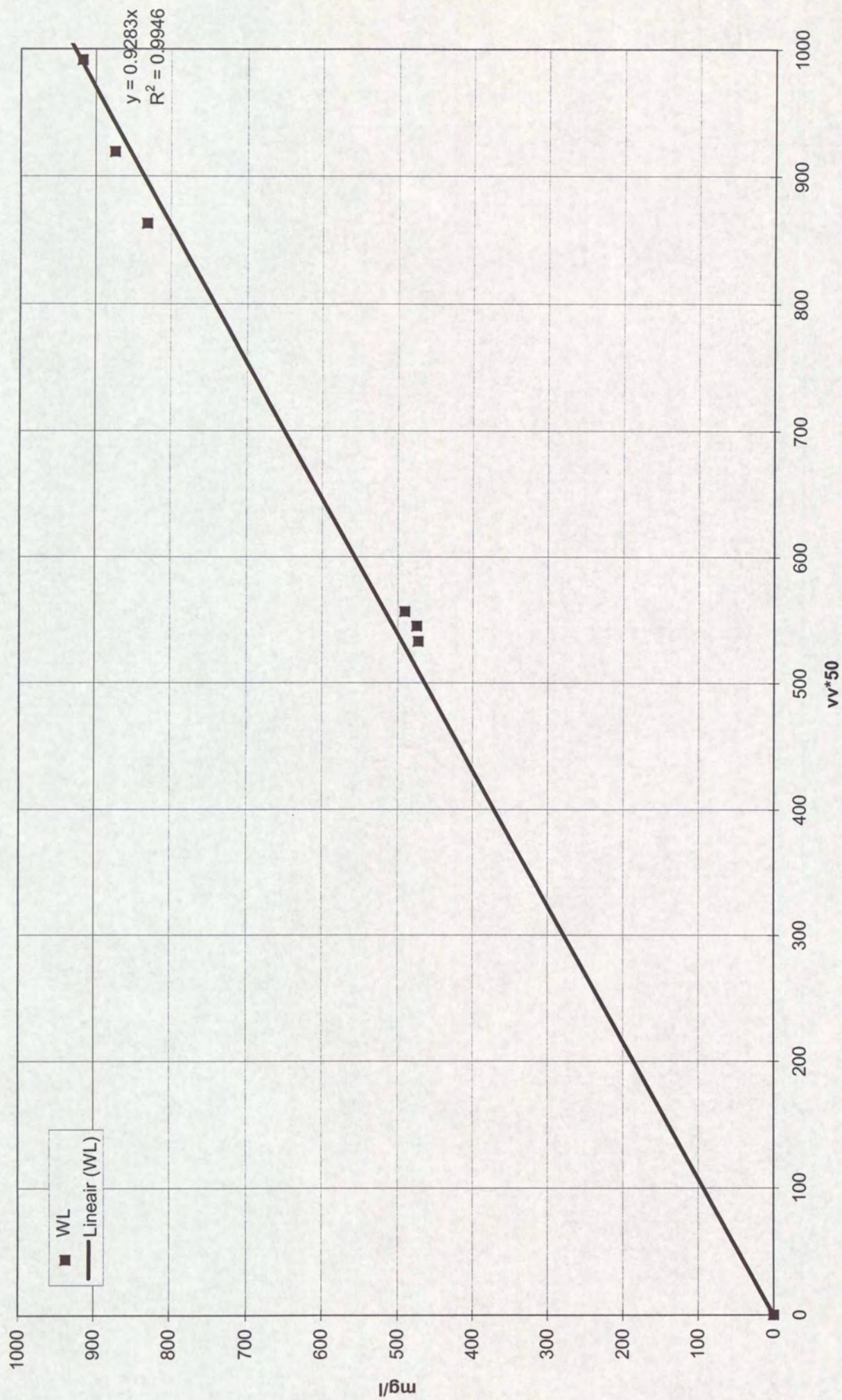
## 18. IJklijnen AZTM/MEX mp-9







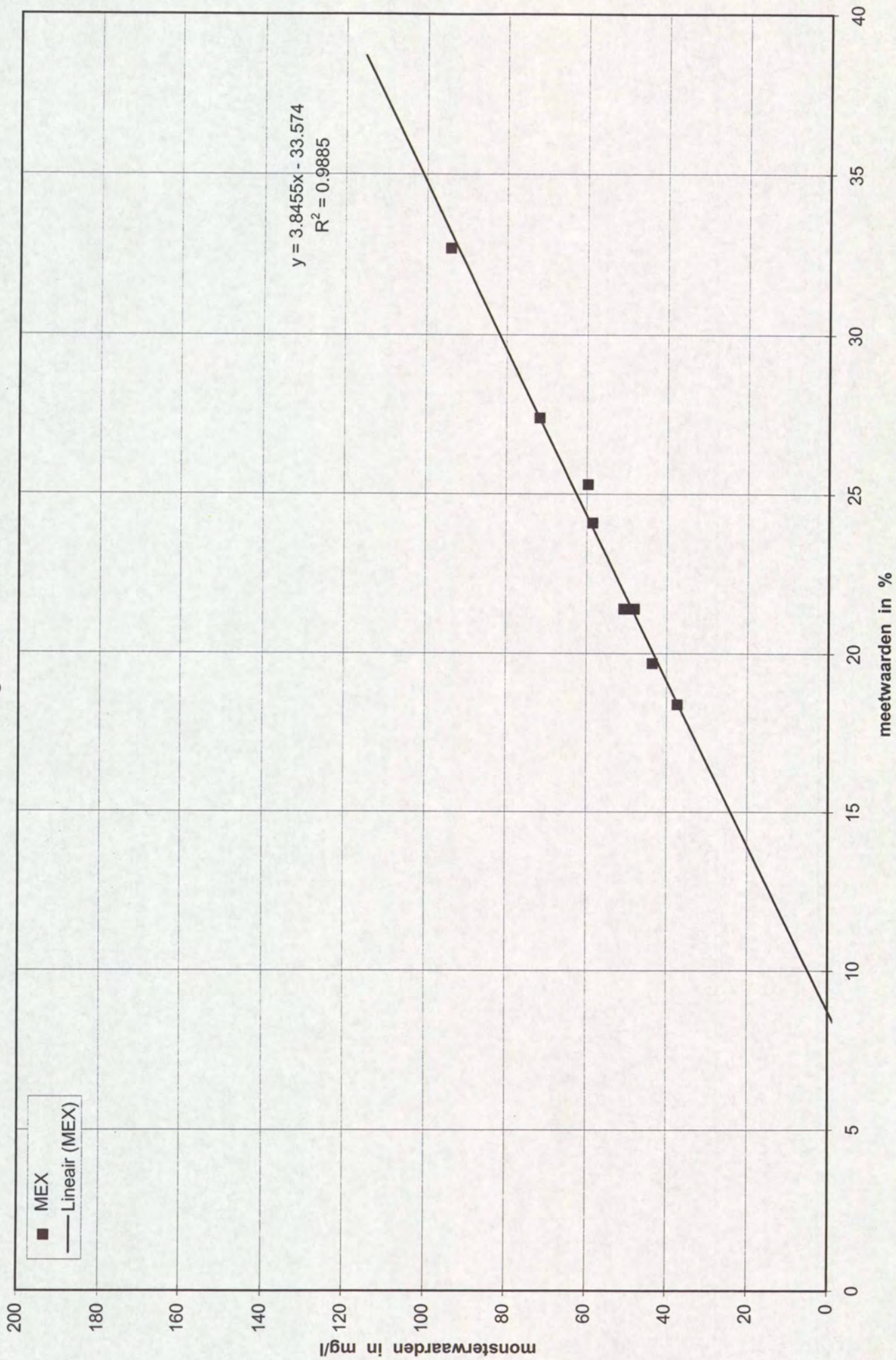
Sierix 22 augustus 2001  
raai 4 MP09  
AZTM-nr. 011








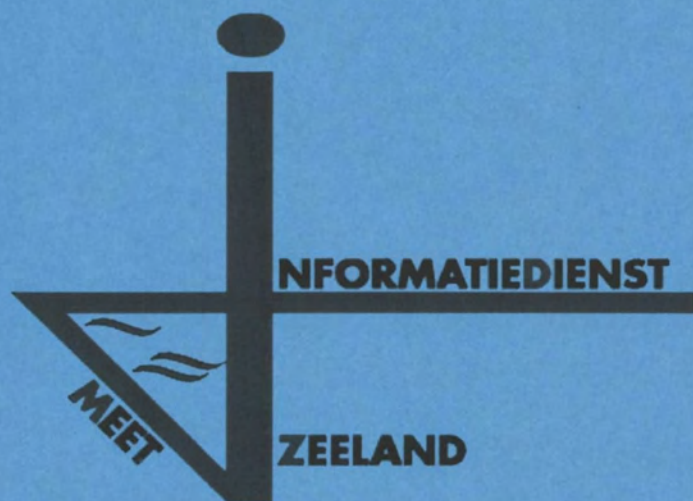











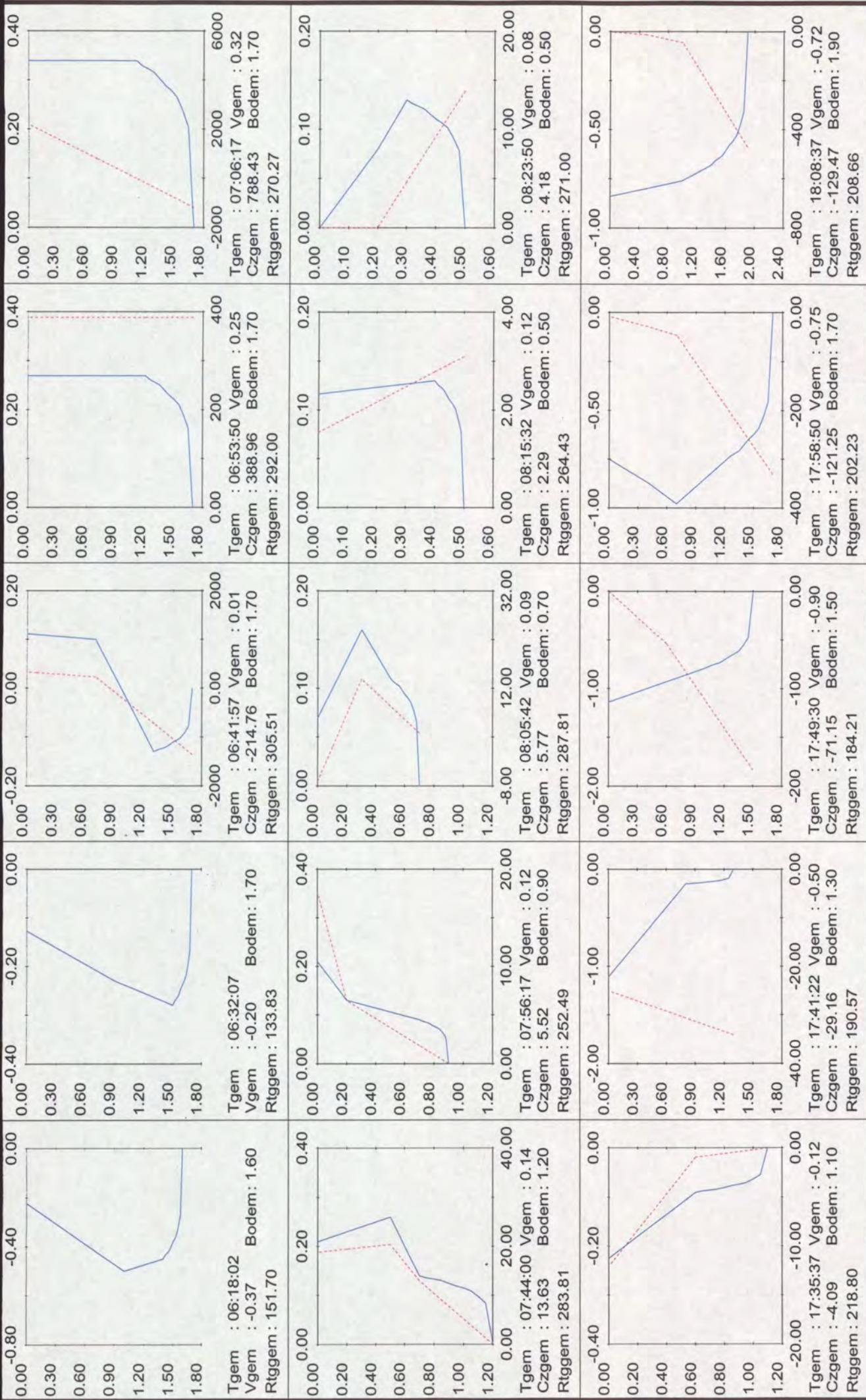


## 19. Vertikalen zand mp-9








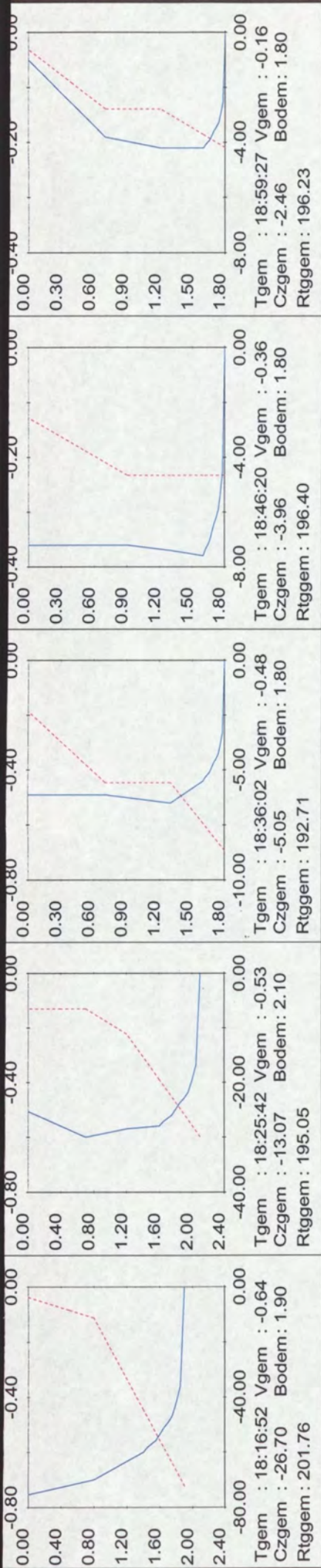


<b>Rijkswaterstaat</b> Directie Zeeland Meetinformatiedienst	Raainaam : IJskelder	Tgem	: Gemiddelde tijd in uur:min:sec.		Czgem	: Gemiddelde ZANDCONCENTR in mg/l	STROOMSHRZT
	Meetperiode : 22/08/2001	Vgem	: Gemiddelde STROOMSHRZT in m/s		Y as	: Diepte in M	ZANDCONCENTR
	Streefvoetmaat : 798	Rtgem	: Gemiddelde STROOMRTG in deg(360)		X as boven	: STROOMSHRZT in m/s	
	Lokatiennaam : Sierix	Bodem	: Bodemhoogte in M		X as onder	: ZANDCONCENTR in mg/l	








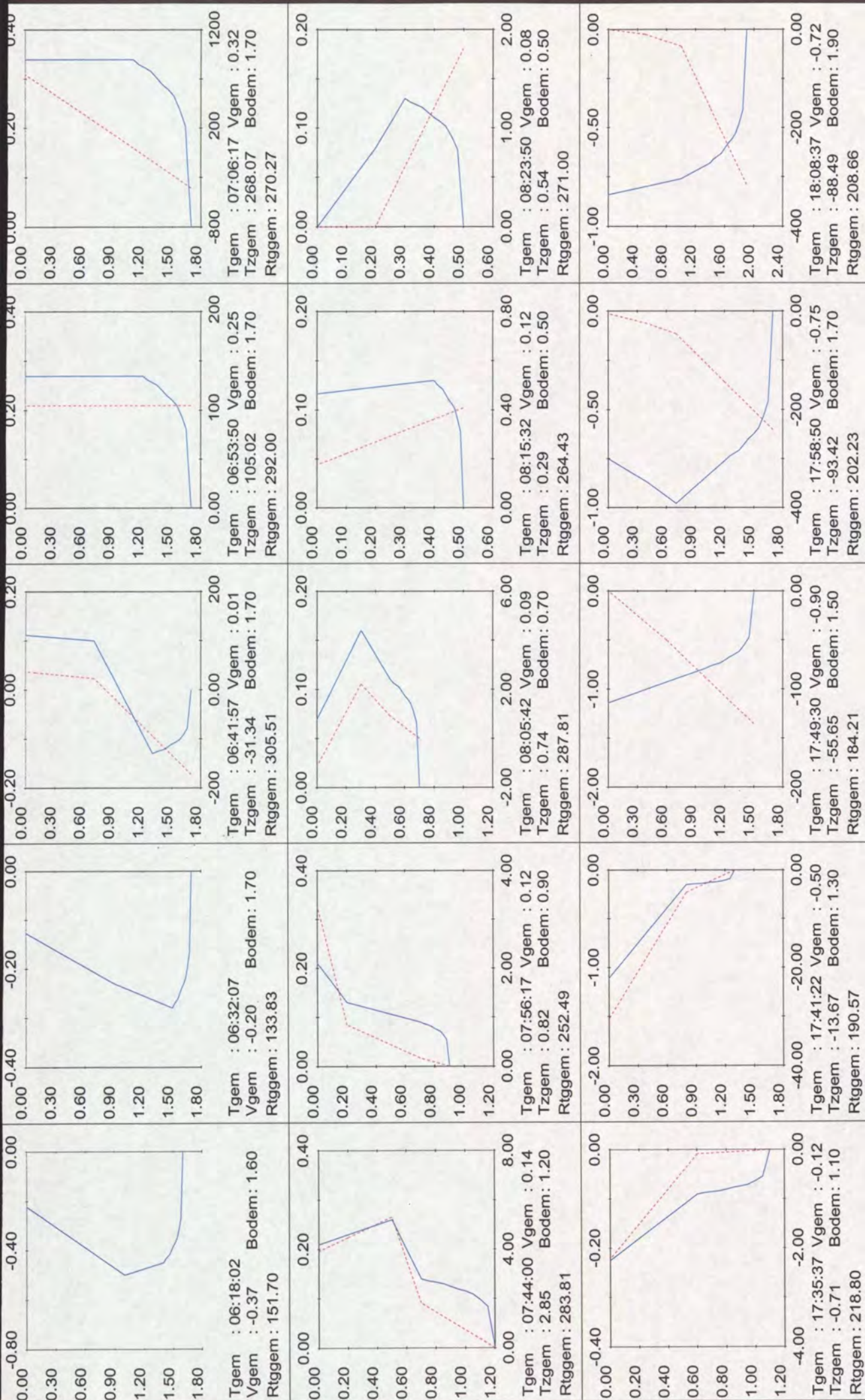


Rijkswaterstaat Directie Zeeland Meetinformatiedienst	Raainaam	: IJskelder	Tgem	: Gemiddelde tijd in uur:min:sec.	Czegem	: Gemiddelde ZANDCONCENTR in mg/l	STROOMSHRZT
	Meetperiode	: 22/08/2001	Vgem	: Gemiddelde STROOMSHRZT in m/s	Y as	: Diepte in M	ZANDCONCENTR
	Streefvoetmaat	: 798	Rtggem	: Gemiddelde STROOMRTG in deg(360)	X as boven	: STROOMSHRZT in m/s	
	Lokatiennaam	: Sierix	Bodem	: Bodemhoogte in M	X as onder	: ZANDCONCENTR in mg/l	








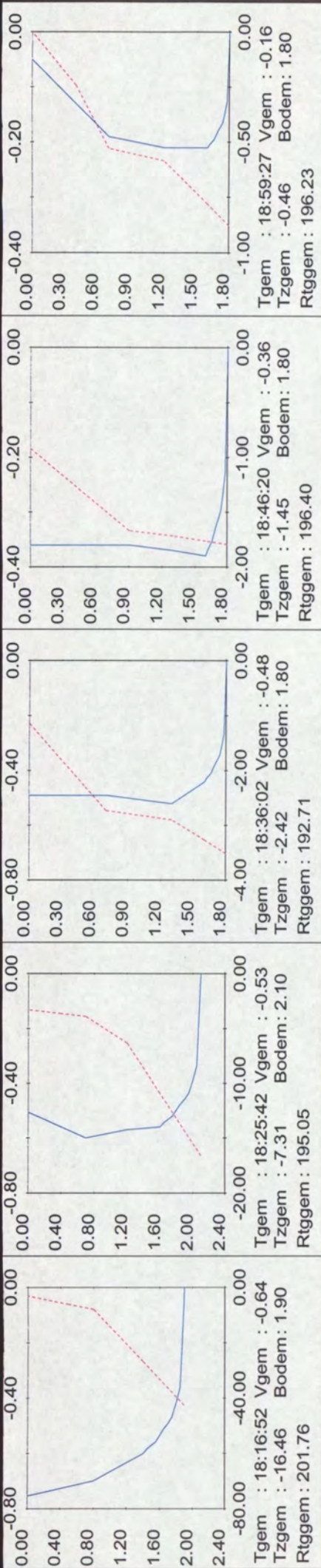


<b>Rijkswaterstaat</b> Directie Zeeland Meetinformatiedienst	Raaienaam : IJskelder	Tgem : Gemiddelde tijd in uur:min:sec.	Tgem : Gemiddelde ZANDTRANSP in gr/m2.s	STROOMSHRZT
	Meetperiode : 22/08/2001	Gemiddelde STROOMSHRZT in m/s Y as	Diepte in M	ZANDTRANSP
	Streefvoetmaat : 798	Gemiddelde STROOMRTG in deg(360) X as boven	STROOMSHRZT in m/s	
	Lokatiennaam : Sierix	Bodemhoogte in M	ZANDTRANSP in gr/m2.s	







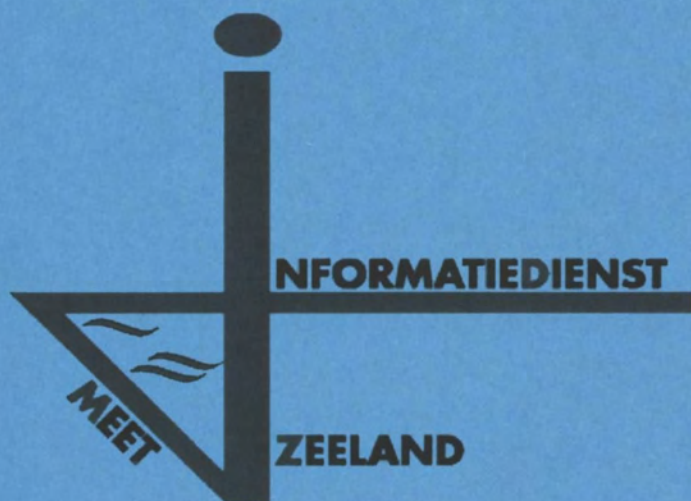


Rijkswaterstaat Directie Zeeland Meetinformatiedienst	Raainaam	: IJskelder	Tgem	: Gemiddelde tijd in uur:min:sec.	Tzgem	: Gemiddelde ZANDTRANSP in gr/m2.s	STROOMSHHRZT
	Meetperiode	: 22/08/2001	Vgem	: Gemiddelde STROOMSHHRZT in m/s	Y as	: Diepte in M	ZANDTRANSP
	Streefvoetmaat	: 798	Rtggem	: Gemiddelde STROOMRTG in deg(360)	X as boven	: STROOMSHHRZT in m/s	
	Lokatiennaam	: Sierix	Bodem	: Bodemhoogte in M	X as onder	: ZANDTRANSP in gr/m2.s	








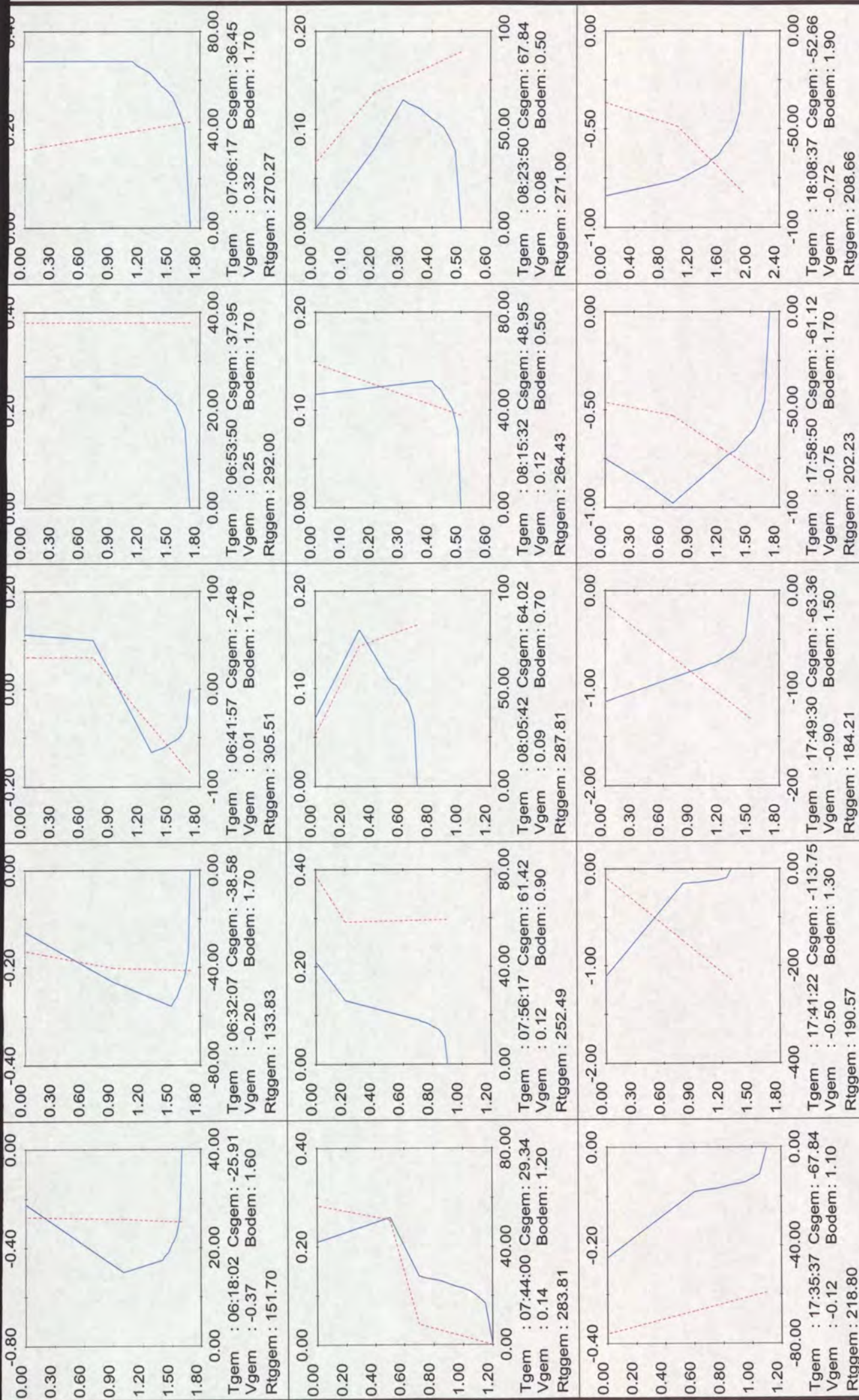


## 20. Vertikalen slib mp-9










**Rijkswaterstaat**  
Directie Zeeland  
Meetinformatiedienst

Raai naam : IJskelder  
Meetperiode : 22/08/2001  
Streefvoetmaat : 798  
Lokatiernaam : Sierix

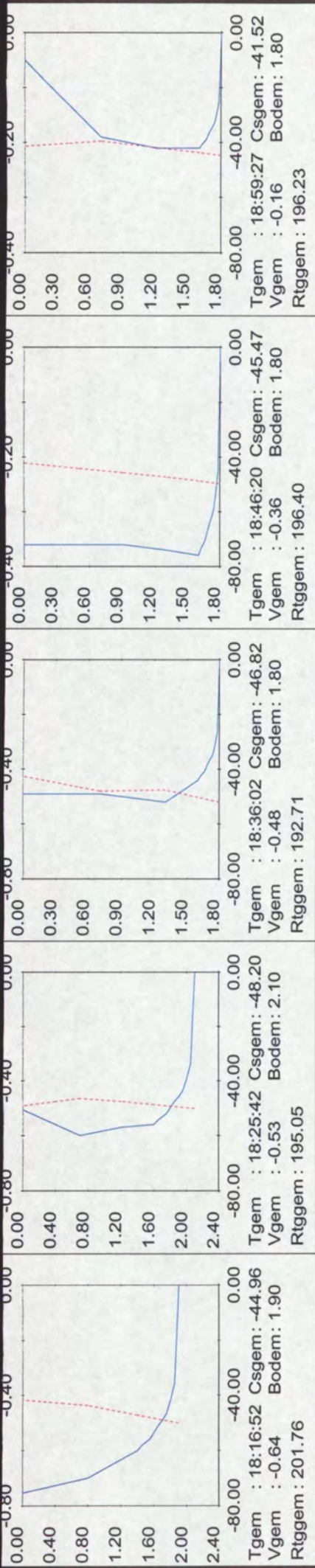
Gemiddelde tijd in uur:min:sec.  
Vgem :  
Y as  
X as onder  
X as boven

STROOMSHRZT  
SLIBCONCENTR








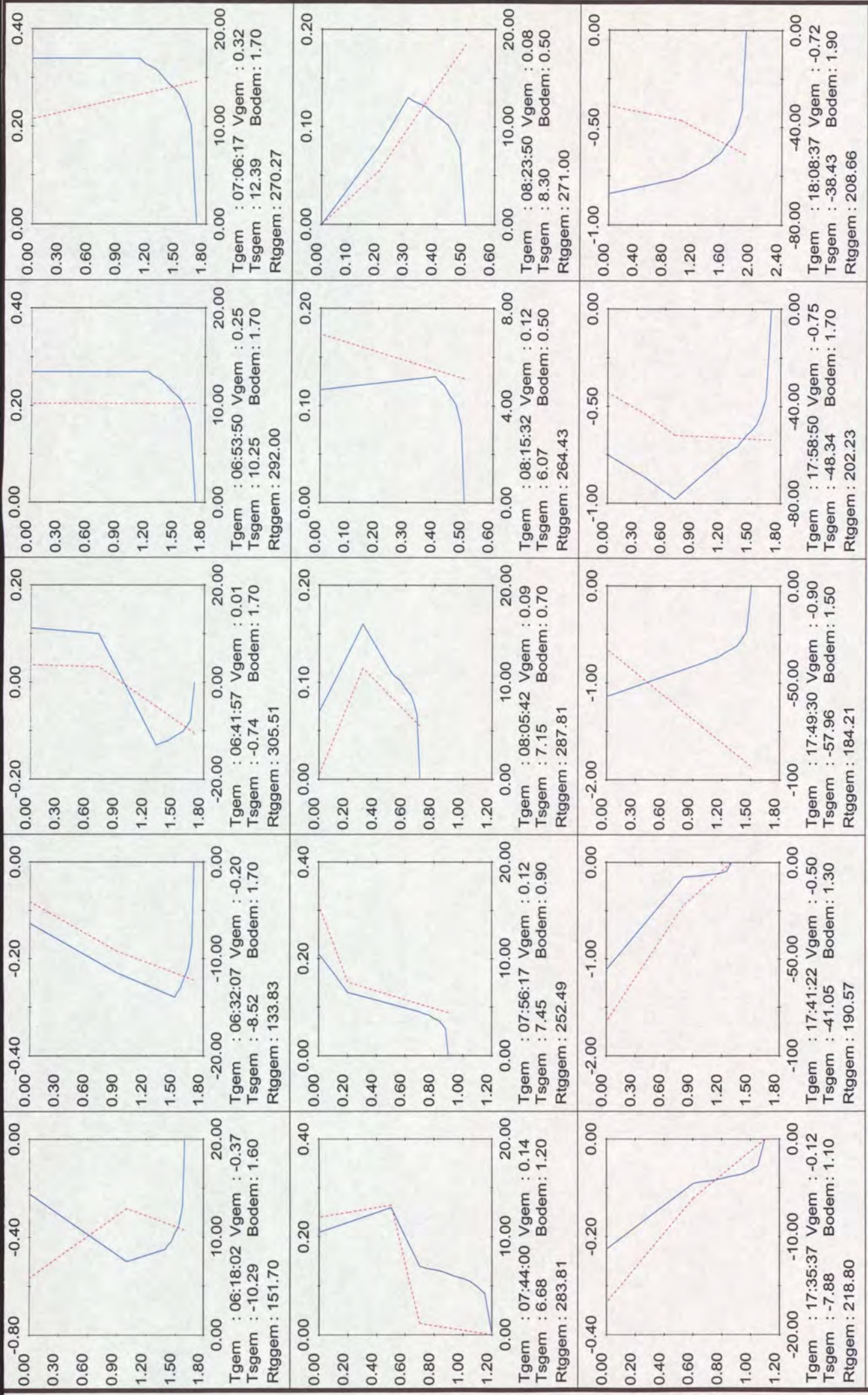


Rijkswaterstaat Directie Zeeland Meetinformatiedienst	Raainaam	: IJskelder	Tgem	: Gemiddelde tijd in uur:min:sec.	Vgem	: Gemiddelde STROOMSHRZT in m/s	STROOMSHRZT
	Meetperiode	: 22/08/2001	Csgem	: Gemiddelde SLIBCONCENTR in mg/l	Y as	: Diepte in M	SLIBCONCENTR
	Streefvoetmaat	: 798	Rtggem	: Gemiddelde STROOMRTG in deg(360) X as boven		: STROOMSHRZT in m/s	
	Lokatiennaam	: Sierix	Bodem	: Bodemhoogte in M	X as onder	: SLIBCONCENTR in mg/l	






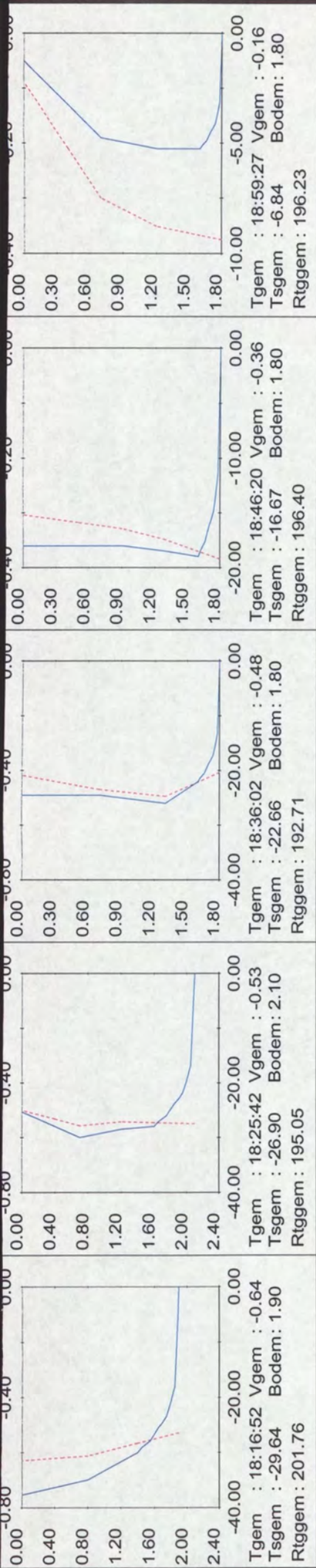











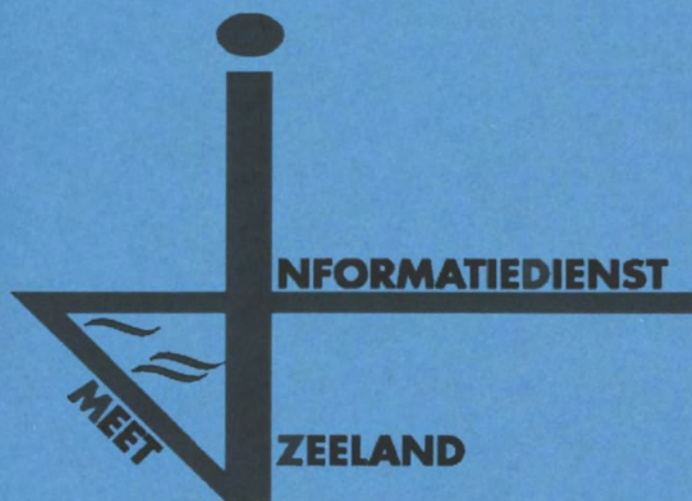


Rijkswaterstaat Directie Zeeland Meetinformatiedienst	Raanaam	: IJskelder	Tgem	: Gemiddelde tijd in uu:min:sec.	Vgem	: Gemiddelde STROOMSHRZT in m/s	STROOMSHRZT
	Meetperiode	: 22/08/2001	Tsgem	: Gemiddelde SLIBTRANS in gr/m2.s	Y as	: Diepte in M	SLIBTRANS
	Streefvoetmaat	: 798	Rtggem	: Gemiddelde STROOMRTG in deg(360)	X as boven	: STROOMSHRZT in m/s	
	Lokatiennaam	: Sierix	Bodem	: Bodemhoogte in M	X as onder	: SLIBTRANS in gr/m2.s	











## 21. Gemiddelden zand/slib mp-9










Tijd in M.E.T. uren

**Rijkswaterstaat**  
 Directie Zeeland  
 Meetinformatiedienst


Raai naam : IJskelder  
 Meetperiode : 22/08/2001 t/m 22/08/2001  
 Streefvoetmaat : 798  
 Lokatiernaam : Sierix

STROOMSHRZT  
 STROOMMRTG  
 ZANDCONCENTR  
 Waterstand te baal.mat










Tijd in M.E.T. uren

**Rijkswaterstaat**  
Directie Zeeland  
Meetinformatiedienst


Raainaam : IJskelder  
Meetperiode : 22/08/2001 t/m 22/08/2001  
Streefvoetmaat : 798  
Lokatiennaam : Sierix

STROOMSHHRZT  
STROOMMRTG  
ZANDTRANS  
Waterstand te baal.mat










**Rijkswaterstaat**  
Directie Zeeland  
Meetinformatiedienst


Raai naam : IJskelder  
Meetperiode : 22/08/2001 t/m 22/08/2001  
Streefvoetmaat : 798  
Lokatiernaam : Sierix

STROOMSHRZT  
STROOMRTG  
SLIBCONCENTR  
Waterstand te baal.mat









Tijd in M.E.T. uren

**Rijkswaterstaat**  
Directie Zeeland  
Meetinformatiedienst

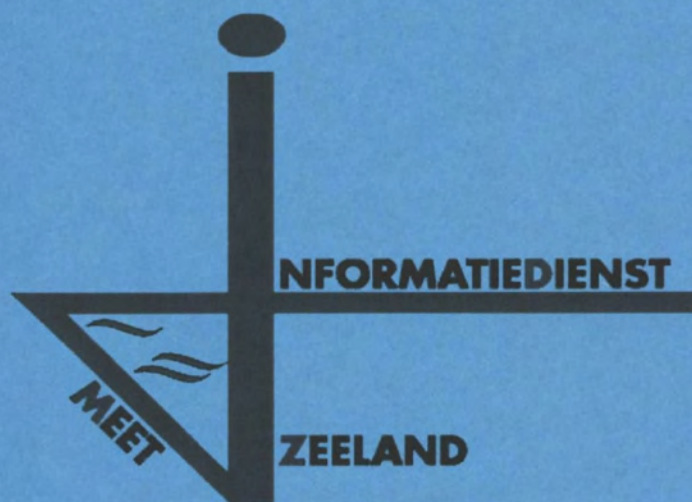
Raai naam : IJskelder  
Meetperiode : 22/08/2001 t/m 22/08/2001  
Streefvoetmaat : 798  
Lokatiernaam : Sierix

STROOMSHHRZT  
STROOMRTG  
SLIBTRANSP  
Waterstand te baal.mat








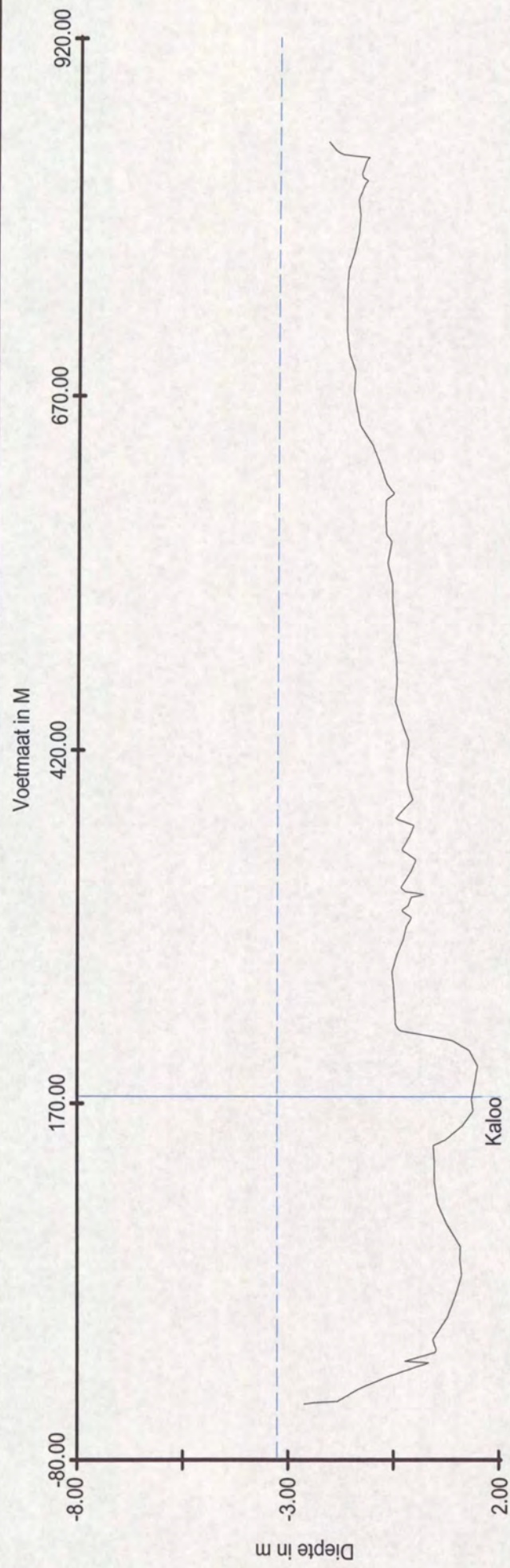
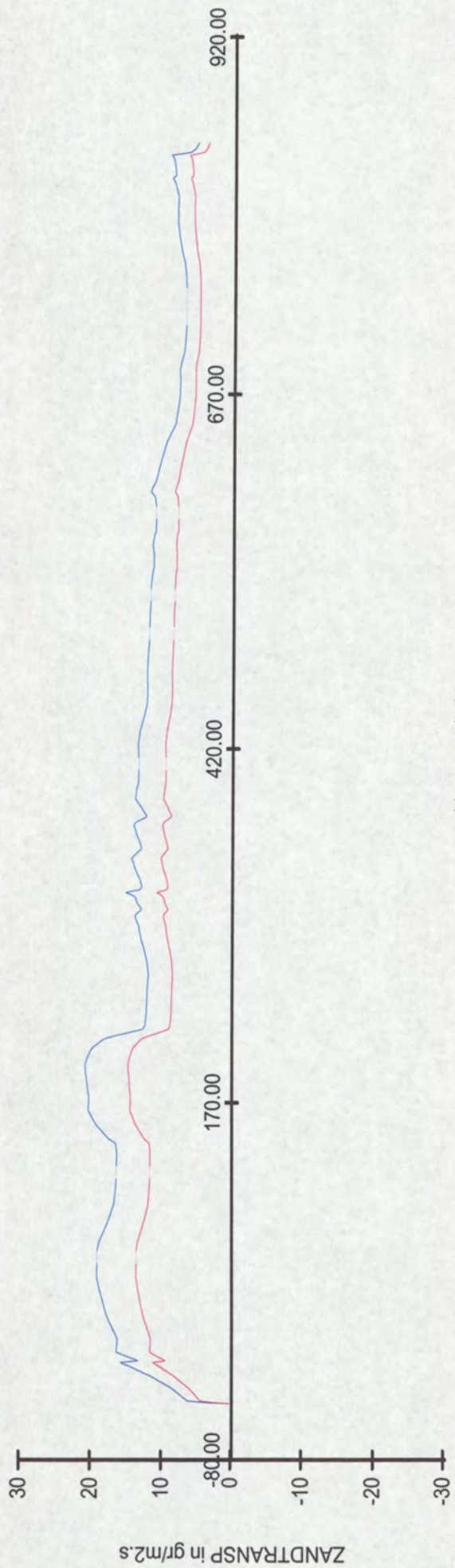


## 22. Zandtransport IJskelder







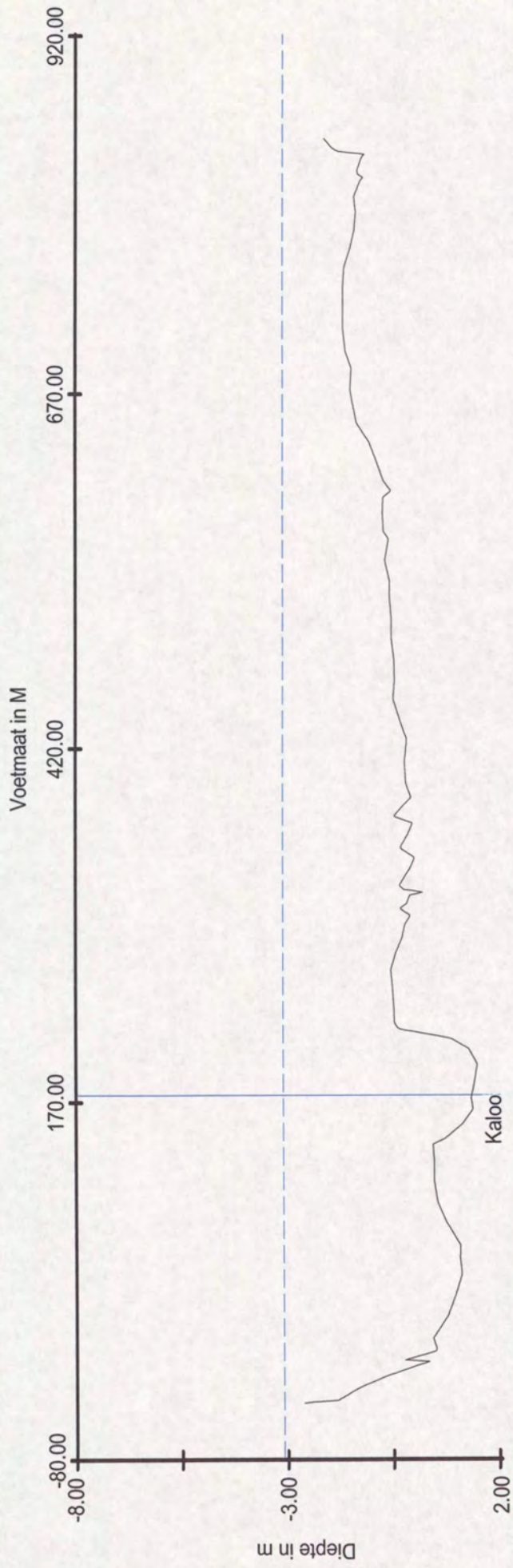
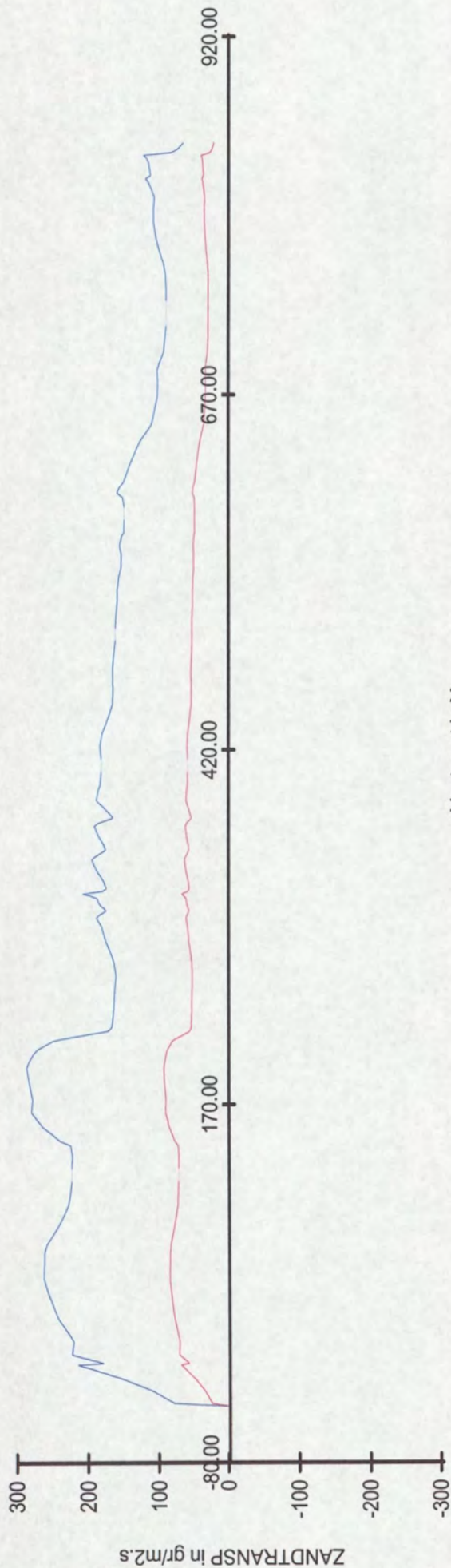


<b>Rijkswaterstaat</b>		Presentatie boven : Raaiverdeling		Presentatie Onder : Bodemprofiel	
Directie Zeeland		Tz Ontbonden Loodrecht t.o.v. raai : —		Bodem profiel : —	
Meetinformatiedienst		Tz Ontbonden Evenwijdig t.o.v. raai : —		Waterlijn : —	
				Getij te baal.mat : 3.29 M + N.A.P.	
Raainaam : IJskelder					
Raaiverdeling : ZANDTRANSP					
Tijdstip : 22/08/2001 05:30:00					
Zandvracht : 35893 gr/s					














**Rijkswaterstaat**  
Directie Zeeland  
Meetinformatiedienst

Raainaam : IJskelder  
Raaiverdeling : ZANDTRANSP  
Tijdstip : 22/08/2001 06:00:00  
Zandvracht : 456852 gr/s


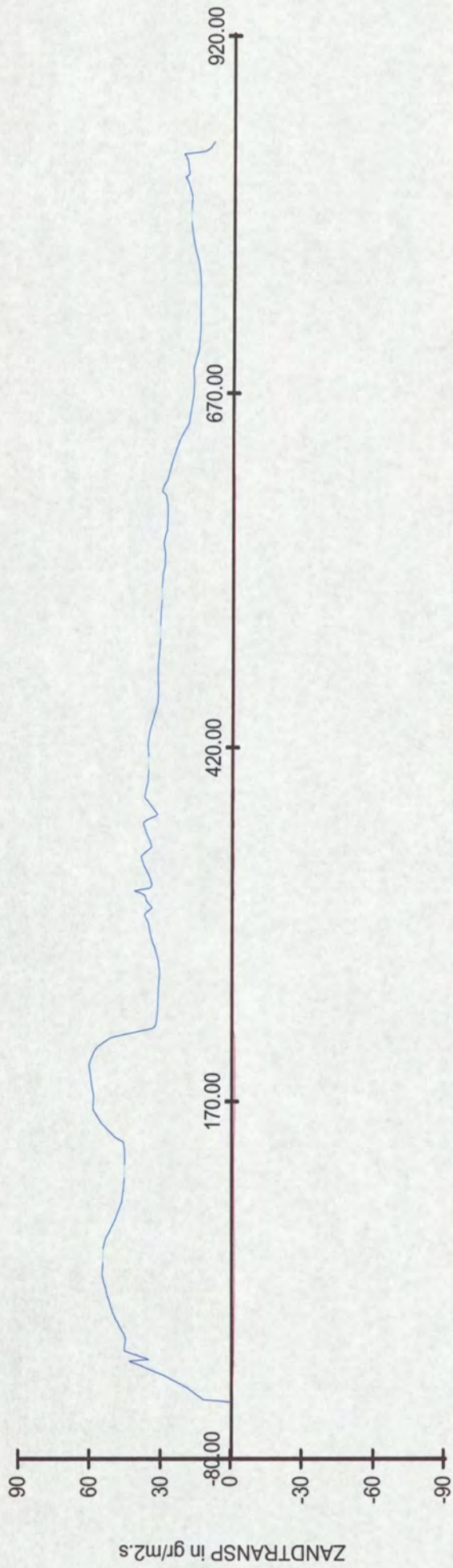
Presentatie boven : Raaiverdeling  
Tz Ontbonden Loodrecht t.o.v. raai :   
Tz Ontbonden Evenwijdig t.o.v. raai : 

Presentatie Onder : Bodemprofiel  
Bodem profiel :   
Waterlijn :   
Getij te baal.mat : 3.12 M + N.A.P.













**Rijkswaterstaat**  
Directie Zeeland  
Meetinformatiedienst

Raainaam : IJskelder  
Raaiverdeling : ZANDTRANSPIRATIE  
Tijdstip : 22/08/2001 06:30:00  
Zandvracht : 78401 gr/s


Presentatie boven : Raaiverdeling  
Tz Ontbonden Loodrecht t.o.v. raai :   
Tz Ontbonden Evenwijdig t.o.v. raai : 

Presentatie Onder : Bodemprofiel  
Bodem profiel :   
Waterlijn :   
Getij te baal.mat : 2.68 M + N.A.P.










Voetmaat in M




**Rijkswaterstaat**  
Directie Zeeland  
Meetinformatiedienst

Raainaam : IJskelder  
Raaiverdeling : ZANDTRANSP  
Tijdstip : 22/08/2001 07:00:00  
Zandvracht : 149874 gr/s

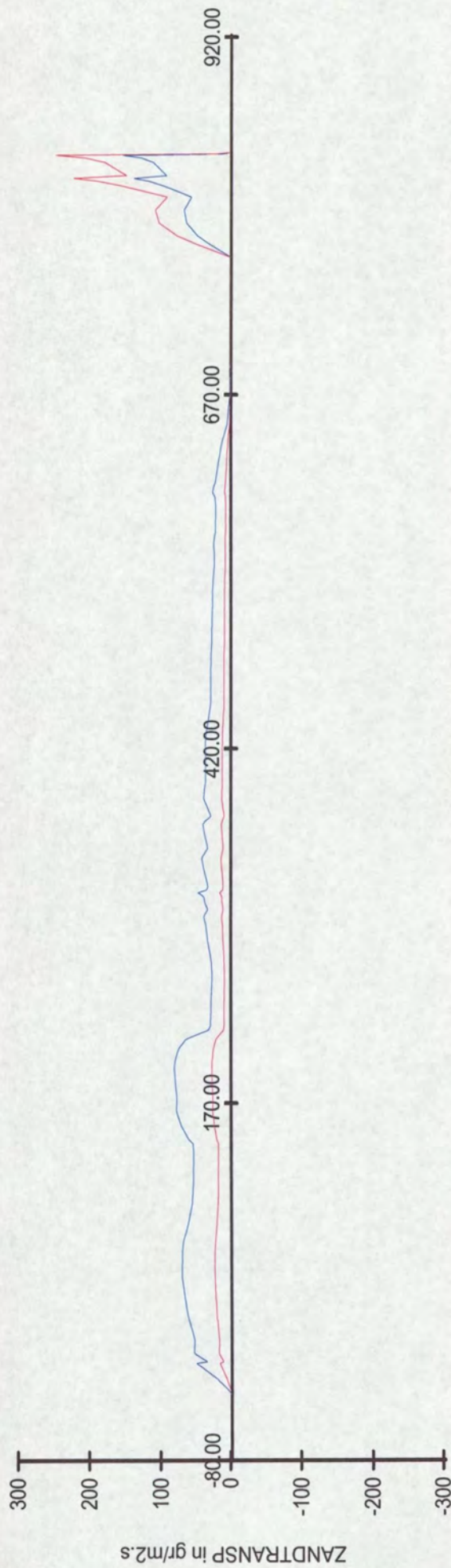
Presentatie boven : Raaiverdeling  
Tz Ontbonden Loodrecht t.o.v. raai : —  
Tz Ontbonden Evenwijdig t.o.v. raai : —

Presentatie Onder : Bodemprofiel  
Bodem profiel : —  
Waterlijn : —  
Getij te baal.mat : 2.13 M + N.A.P.

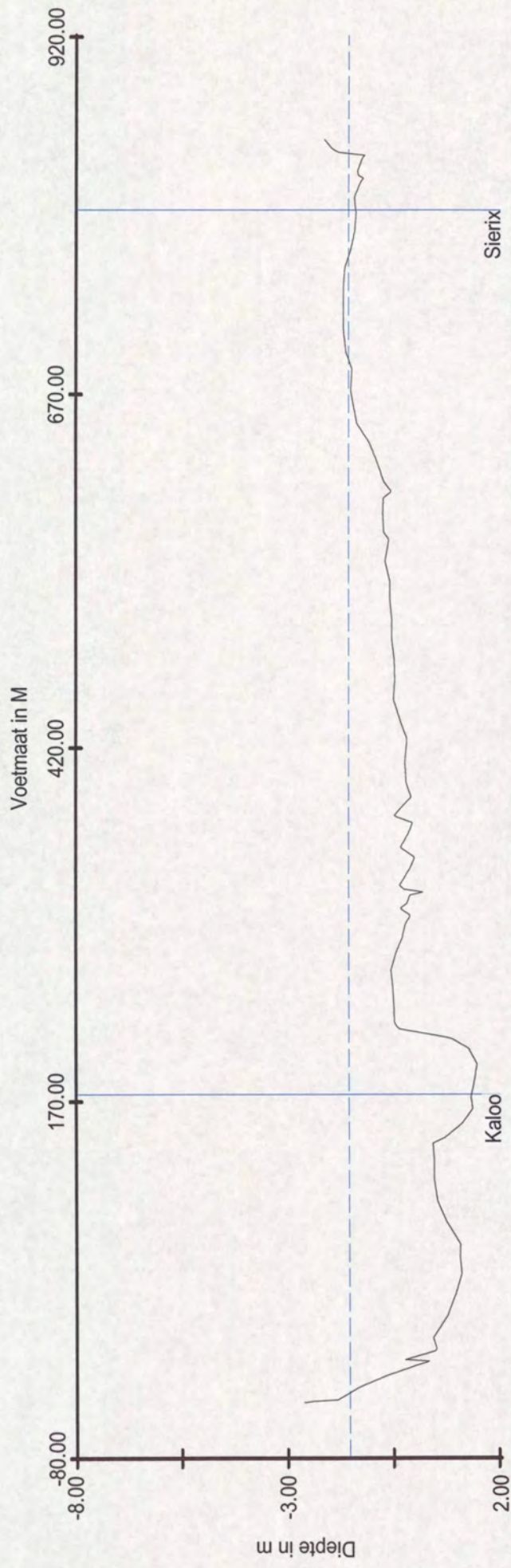








Voetmaat in M




**Rijkswaterstaat**  
Directie Zeeland  
Meetinformatiedienst

Raainaam : IJskelder  
Raaiverdeling : ZANDTRANSP  
Tijdstip : 22/08/2001 07:30:00  
Zandvracht : 53163 gr/s


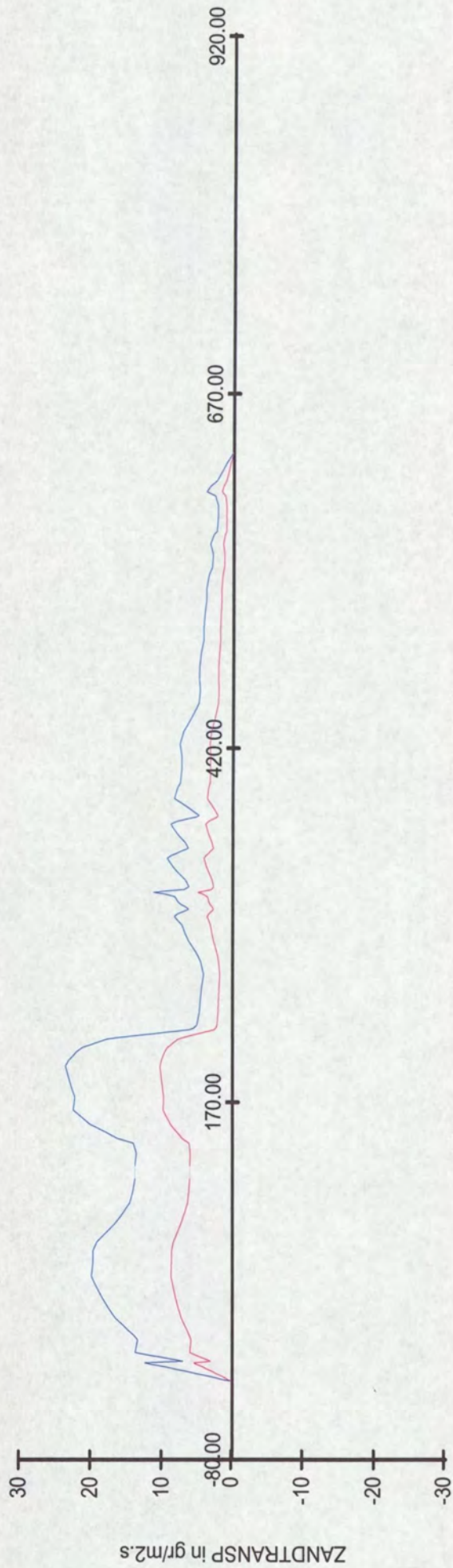
Presentatie boven : Raaiverdeling  
Tz Ontbonden Loodrecht t.o.v. raai : —  
Tz Ontbonden Evenwijdig t.o.v. raai : —

Presentatie Onder : Bodemprofiel  
Bodem profiel : —  
Waterlijn : —  
Getij te baal.mat : 1.58 M + N.A.P.













**Rijkswaterstaat**  
Directie Zeeland  
Meetinformatiedienst

Raainaam : IJskelder  
Raaiverdeling : ZANDTRANSP  
Tijdstip : 22/08/2001 08:00:00  
Zandvracht : 9219 gr/s


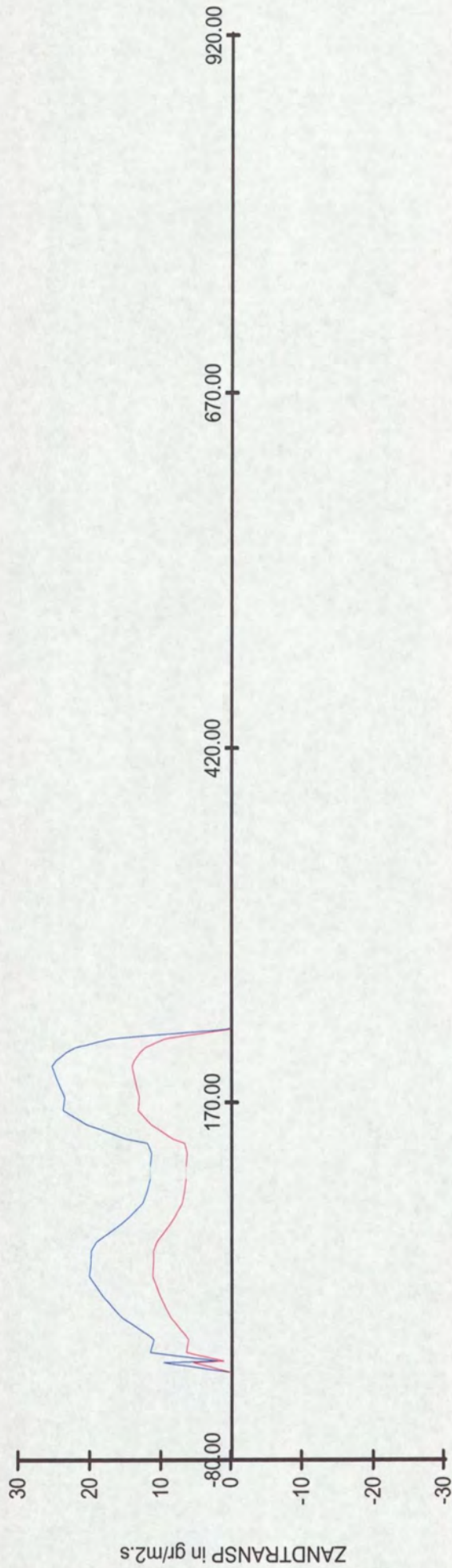
Presentatie boven : Raaiverdeling  
Tz Ontbonden Loodrecht t.o.v. raai :   
Tz Ontbonden Evenwijdig t.o.v. raai : 

Presentatie Onder : Bodemprofiel  
Bodem profiel :   
Waterlijn :   
Getij te baal.mat : 1.00 M + N.A.P.










**Rijkswaterstaat**  
Directie Zeeland  
Meetinformatiedienst

Raainaam : IJskelder  
Raaiverdeling : ZANDTRANSP  
Tijdstip : 22/08/2001 08:30:00  
Zandvracht : 5366 gr/s

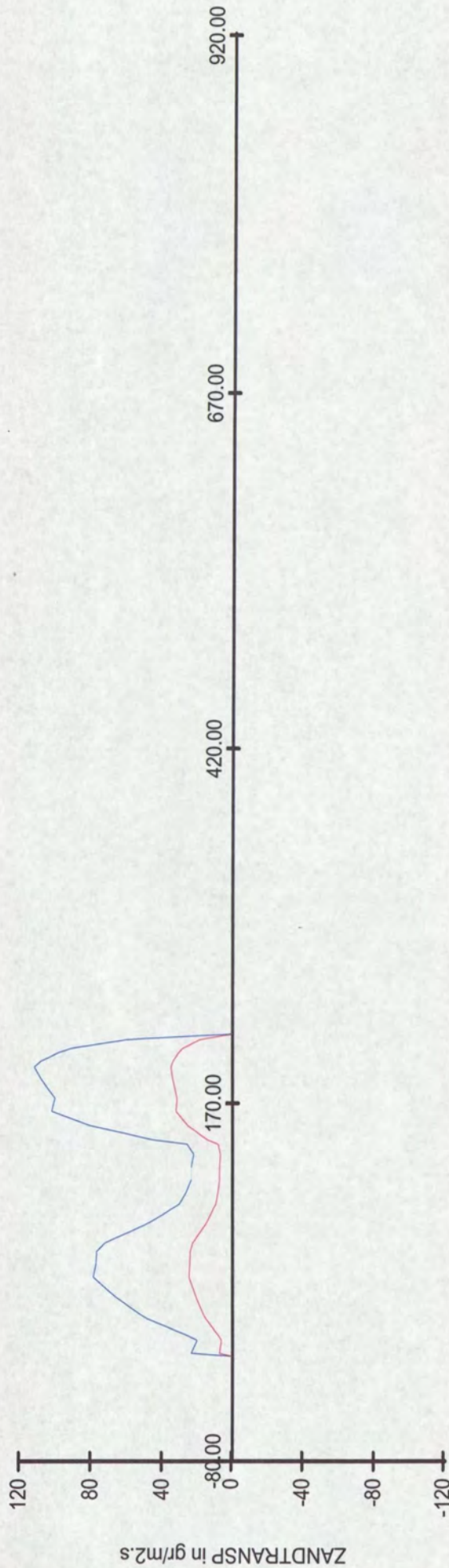
Presentatie boven : Raaiverdeling  
Tz Ontbonden Loodrecht t.o.v. raai : —  
Tz Ontbonden Evenwijdig t.o.v. raai : —

Presentatie Onder : Bodemprofiel  
Bodem profiel : —  
Waterlijn : —  
Getij te baal.mat : 0.42 M + N.A.P.










Voetmaat in M



**Rijkswaterstaat**  
Directie Zeeland  
Meetinformatiedienst

Raainaam : IJskelder  
Raaiverdeling : ZANDTRANSP  
Tijdstip : 22/08/2001 09:00:00  
Zandvracht : 11792 gr/s

Presentatie boven : Raaiverdeling

Tz Ontbonden Loodrecht t.o.v. raai : —  
Tz Ontbonden Evenwijdig t.o.v. raai : —

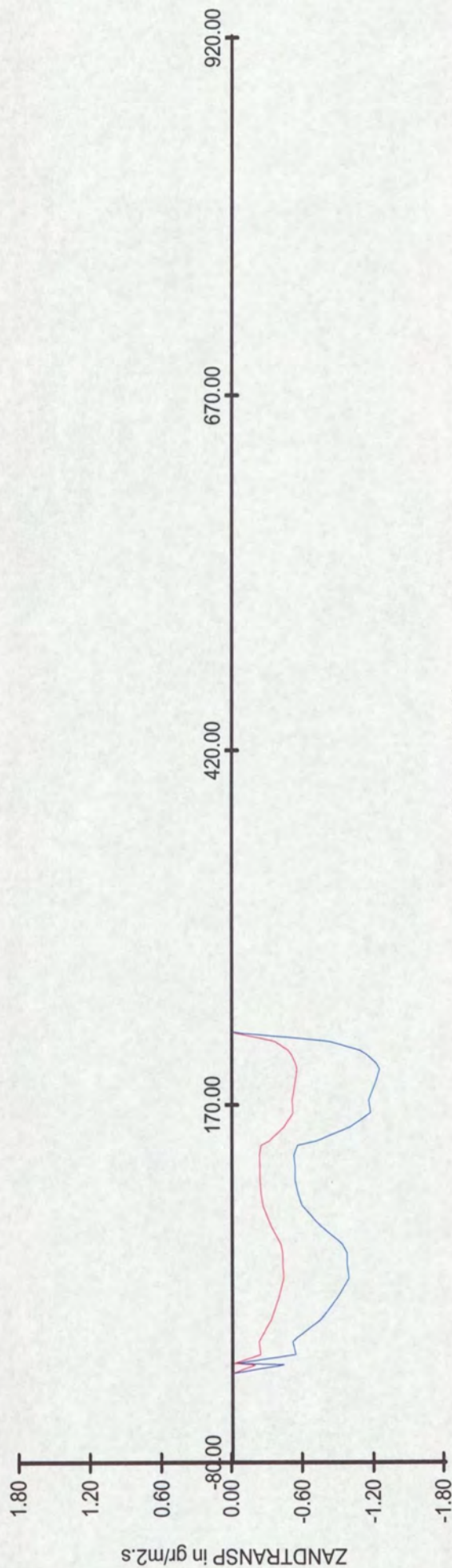
Presentatie Onder : Bodemprofiel

Bodem profiel : —  
Waterlijn : —  
Getij te baal.mat : -0.16 M + N.A.P.

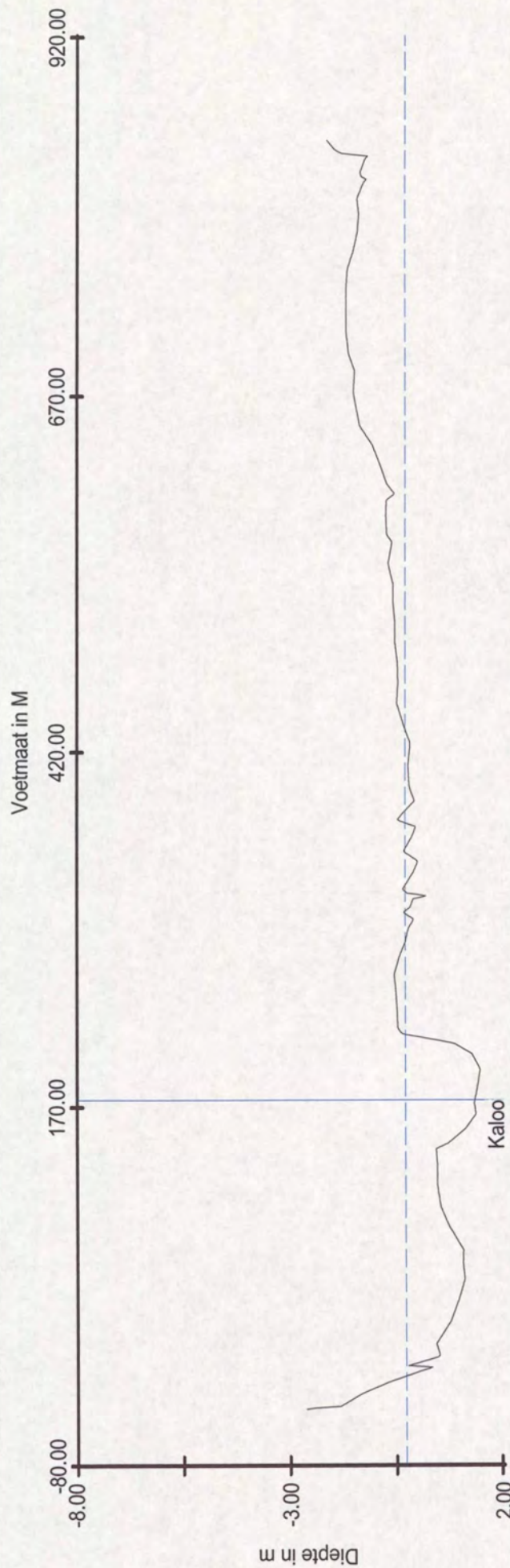








Voetmaat in M



Voetmaat in M


**Rijkswaterstaat**  
Directie Zeeland  
Meetinformatiedienst

Raainaam : IJskelder  
Raaiverdeling : ZANDTRANSP  
Tijdstip : 22/08/2001 15:00:00  
Zandvracht : -240 gr/s


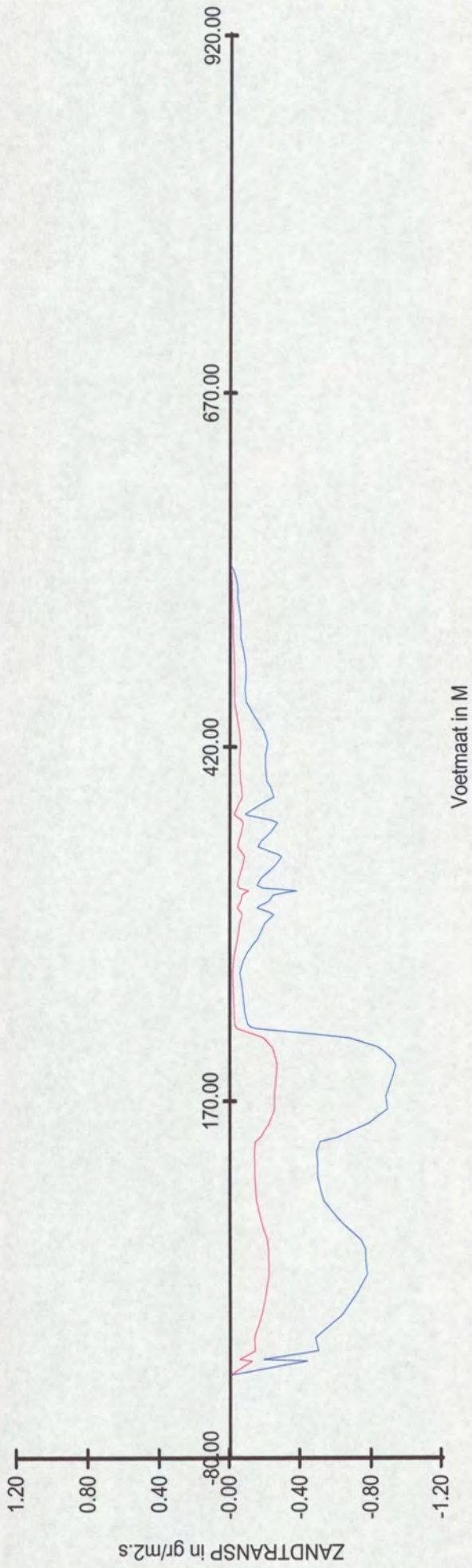
Presentatie boven : Raaiverdeling  
Tz Ontbonden Loodrecht t.o.v. raai : —  
Tz Ontbonden Evenwijdig t.o.v. raai : —

Presentatie Onder : Bodemprofiel  
Bodem profiel : —  
Waterlijn : —  
Getij te baal.mat : 0.32 M + N.A.P.








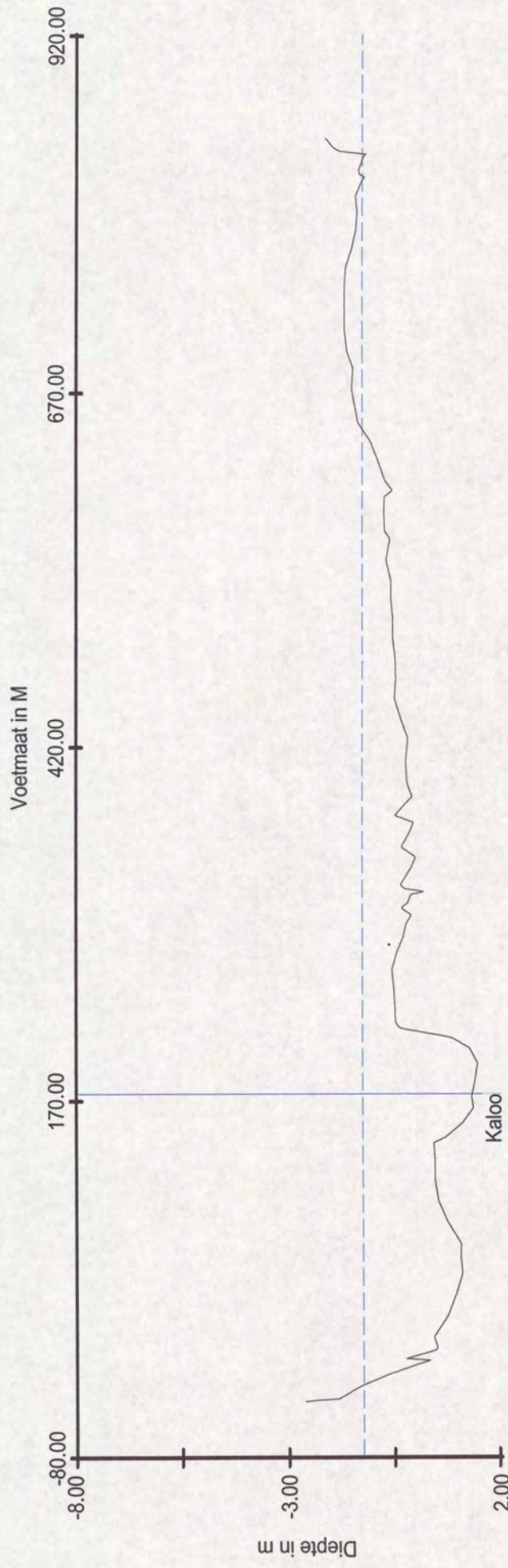
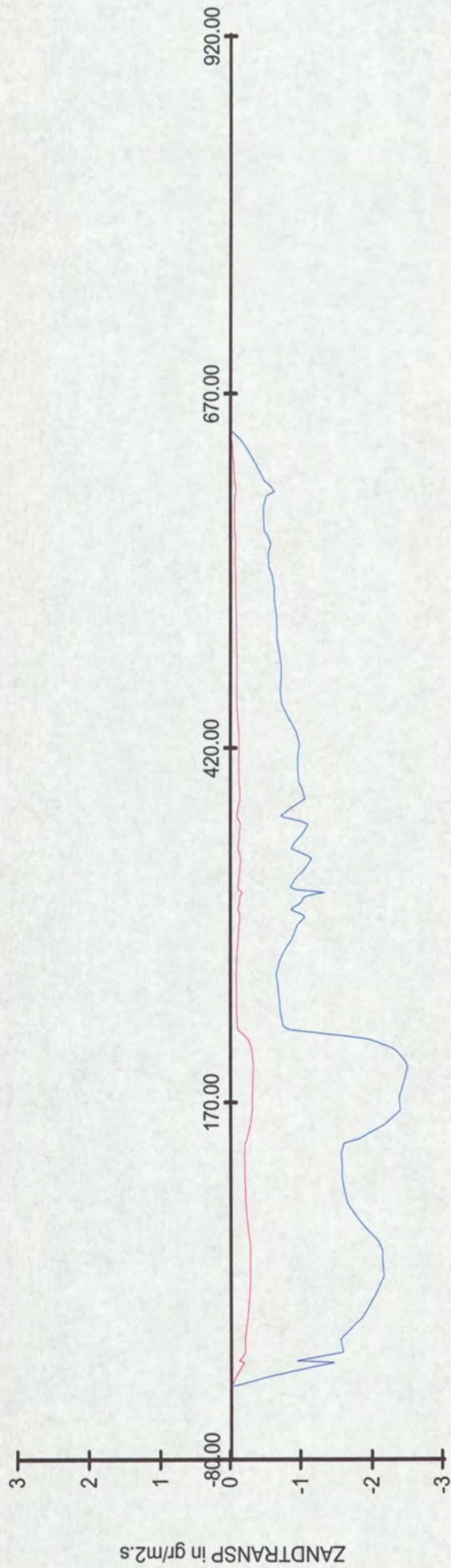


<b>Rijkswaterstaat</b>		Presentatie boven : Raaiverdeling		Presentatie Onder : Bodemprofiel	
Directie Zeeland		Tz Ontbonden Loodrecht t.o.v. raai :		Bodem profiel :	
Meetinformatiedienst		Tz Ontbonden Evenwijdig t.o.v. raai :		Waterlijn :	
				Getij te baal.mat : 0.70 M + N.A.P.	










**Rijkswaterstaat**  
Directie Zeeland  
Meetinformatiedienst

Raai naam : IJskelder  
Raai verdeling : ZANDTRANSPIRATIE  
Tijdstip : 22/08/2001 16:00:00  
Zandvrucht : -1259 gr/s

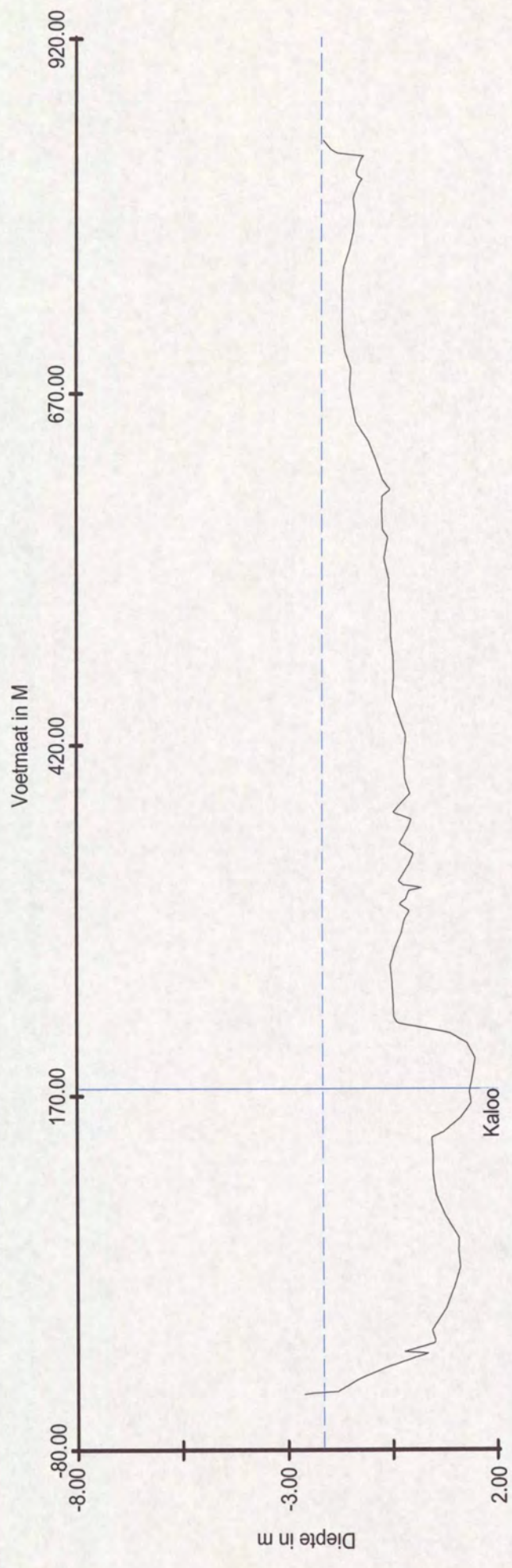
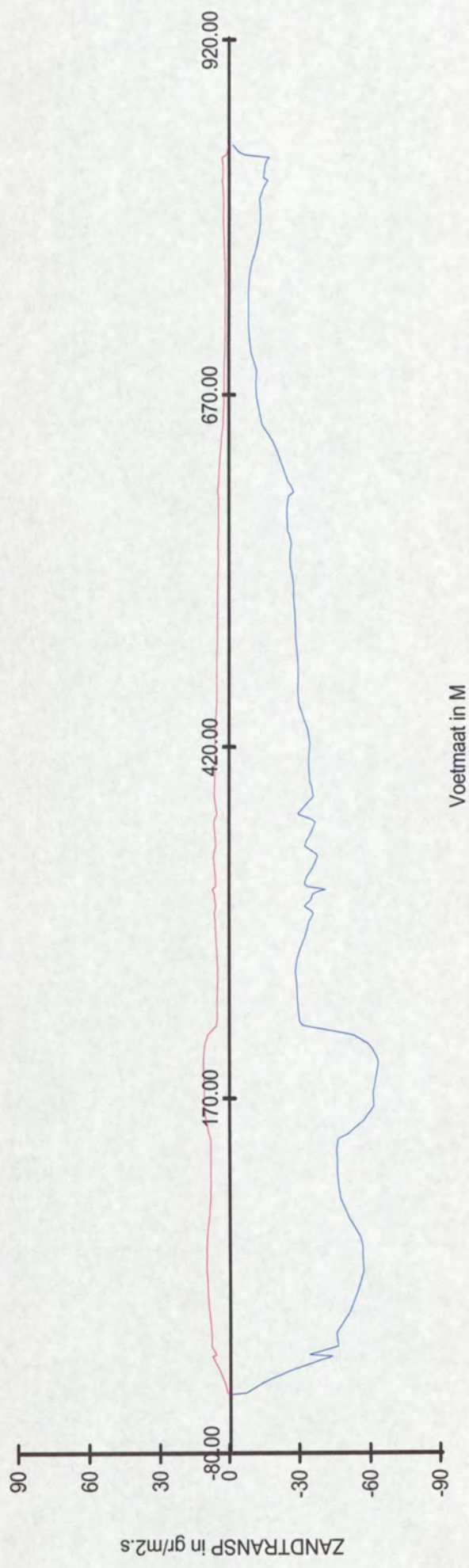
Presentatie boven : Raai verdeling  
Tz Ontbonden Loodrecht t.o.v. raai :  
Tz Ontbonden Evenwijdig t.o.v. raai :

Presentatie Onder : Bodemprofiel  
Bodem profiel :  
Waterlijn :  
Getij te baal.mat : 1.28 M + N.A.P.








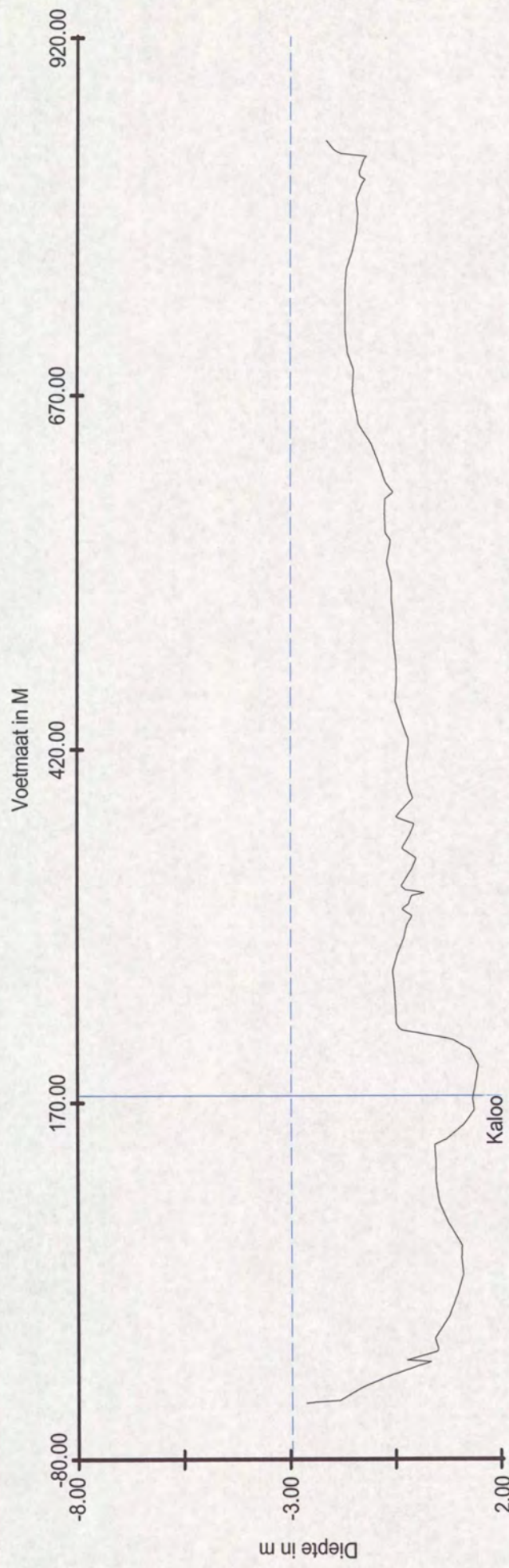
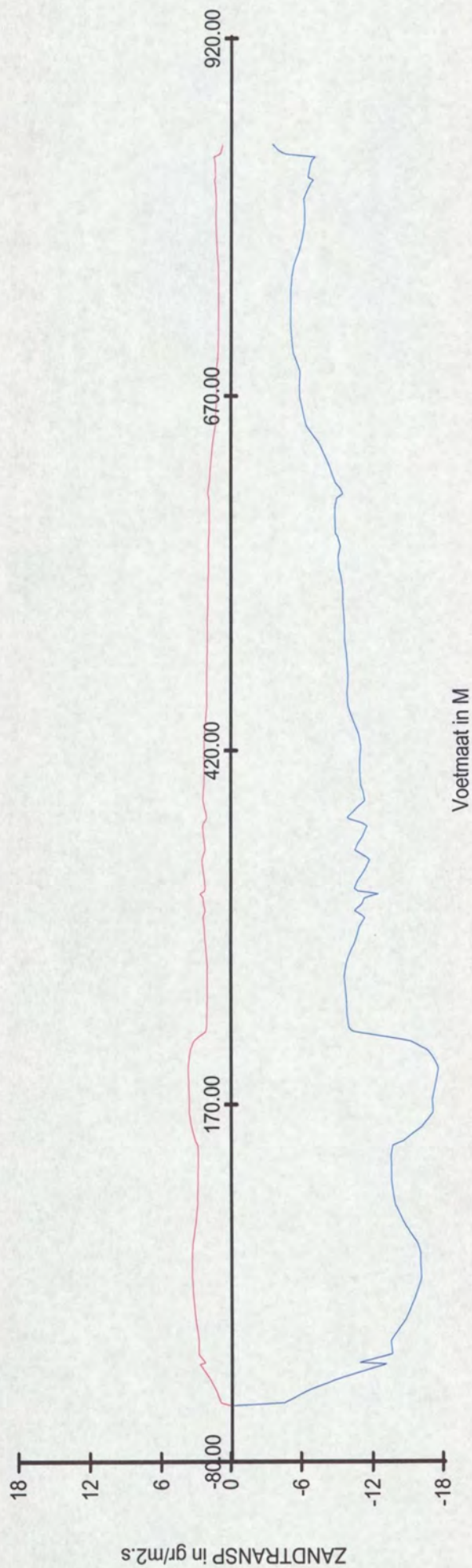


<b>Rijkswaterstaat</b> Directie Zeeland Meetinformatiedienst	Raainaam	: IJskelder	Presentatie boven	: Raaiverdeling	Presentatie Onder	: Bodemprofiel
	Raaiverdeling	: ZANDTRANSF	Tz Ontbonden Loodrecht t.o.v. raai	: —	Bodem profiel	: —
	Tijdstip	: 22/08/2001 16:30:00	Tz Ontbonden Evenwijdig t.o.v. raai	: —	Waterlijn	: —
	Zandvracht	: -61873 gr/s			Getij te baal.mat	: 2.19 M + N.A.P.








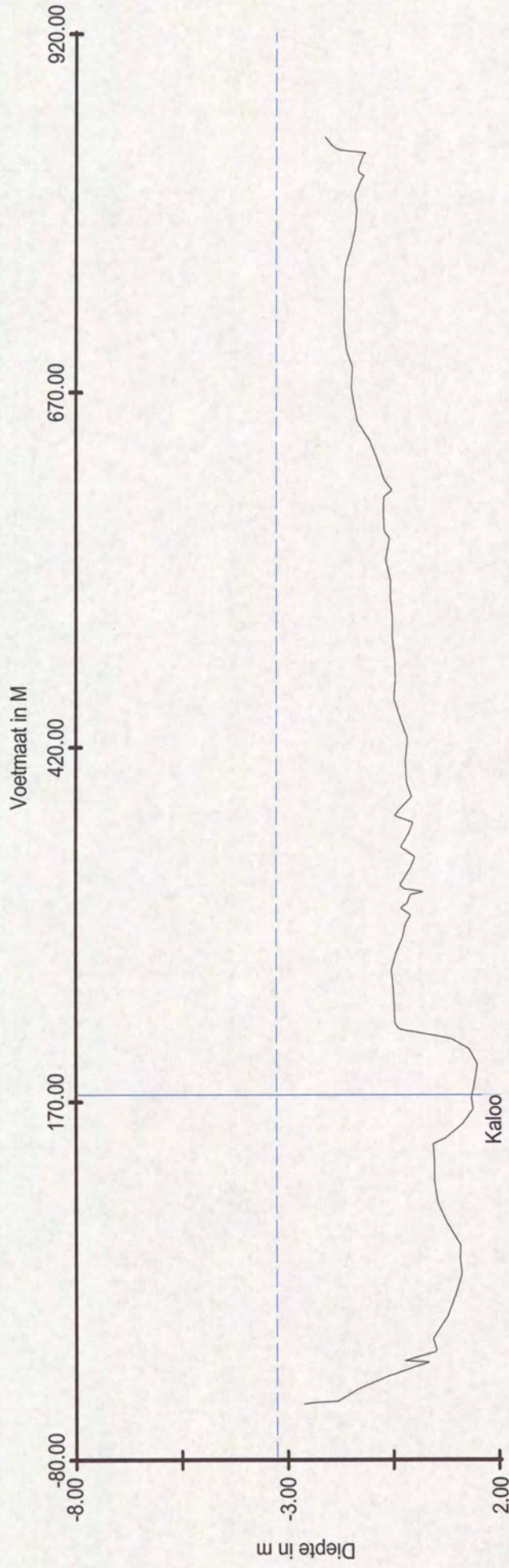
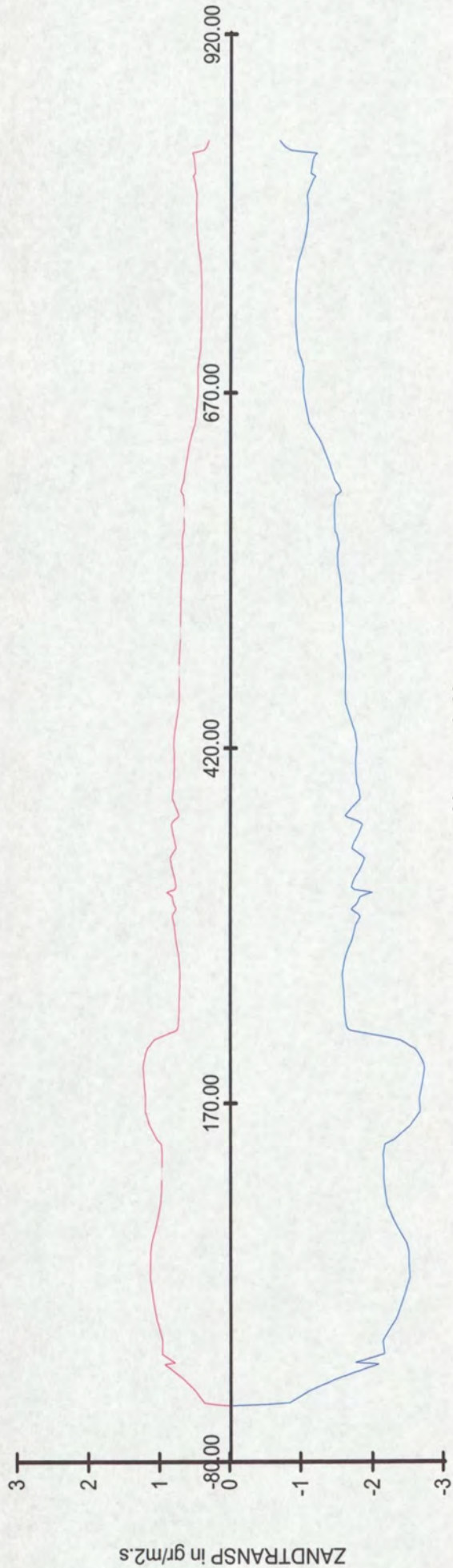


<b>Rijkswaterstaat</b> Directie Zeeland Meetinformatiedienst	Presentatie boven : Raaiverdeling		Presentatie Onder : Bodemprofiel	
	Raai naam	: IJskelder	Bodem profiel :	
	Raai verdeling	: ZANDTRANSP	Waterlijn :	
	Tijdstip	: 22/08/2001 17:00:00	Getij te baai.mat :	2.99 M + N.A.P.
Zandvracht		:-26353 gr/s		










**Rijkswaterstaat**  
Directie Zeeland  
Meetinformatiedienst

Raainaam : IJskelder  
Raaiverdeling : ZANDTRANSP  
Tijdstip : 22/08/2001 17:30:00  
Zandvracht : -4671 gr/s

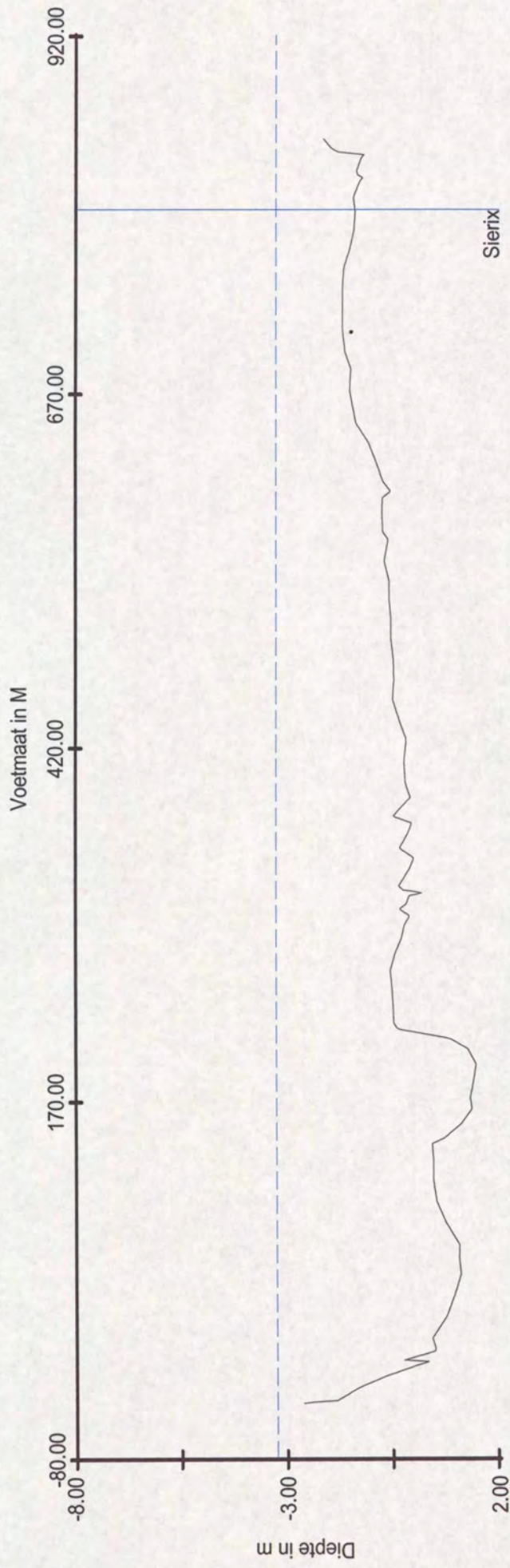

Presentatie boven : Raaiverdeling  
Tz Ontbonden Loodrecht t.o.v. raai : —  
Tz Ontbonden Evenwijdig t.o.v. raai : —

Presentatie Onder : Bodemprofiel  
Bodem profiel : —  
Waterlijn : —  
Getij te baal.mat : 3.29 M + N.A.P.










**Rijkswaterstaat**  
Directie Zeeland  
Meetinformatiedienst

Raainaam : IJskelder  
Raaiverdeling : ZANDTRANSP  
Tijdstip : 22/08/2001 18:00:00  
Zandvracht : -233492 gr/s

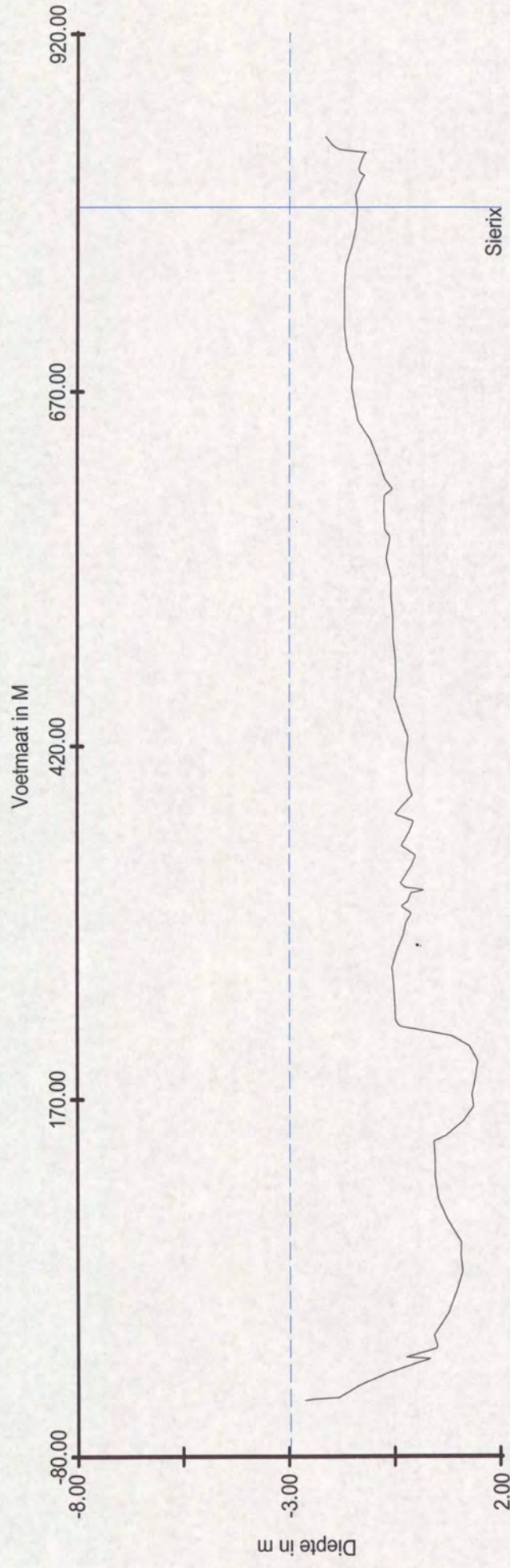
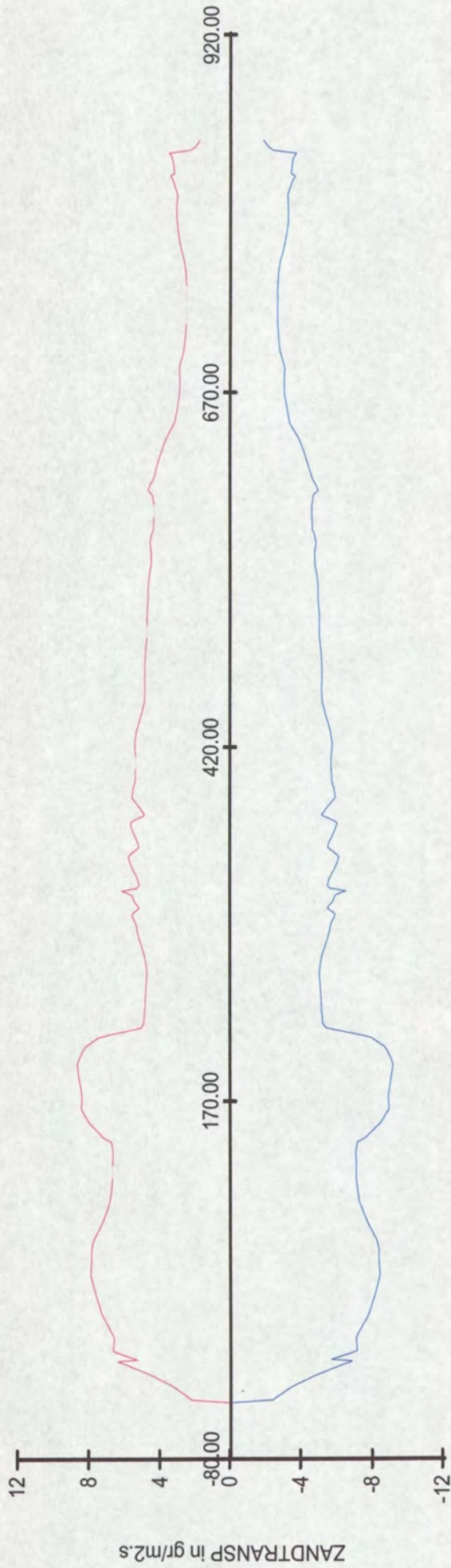
Presentatie boven : Raaiverdeling  
Tz Ontbonden Loodrecht t.o.v. raai : —  
Tz Ontbonden Evenwijdig t.o.v. raai : —

Presentatie Onder : Bodemprofiel  
Bodem profiel : —  
Waterlijn : —  
Getij te baal.mat : 3.27 M + N.A.P.










**Rijkswaterstaat**  
Directie Zeeland  
Meetinformatiedienst

Raainaam : IJskelder  
Raai : ZANDTRANSPIRATIE  
Tijdstip : 22/08/2001 18:30:00  
Zandvracht : -13826 gr/s

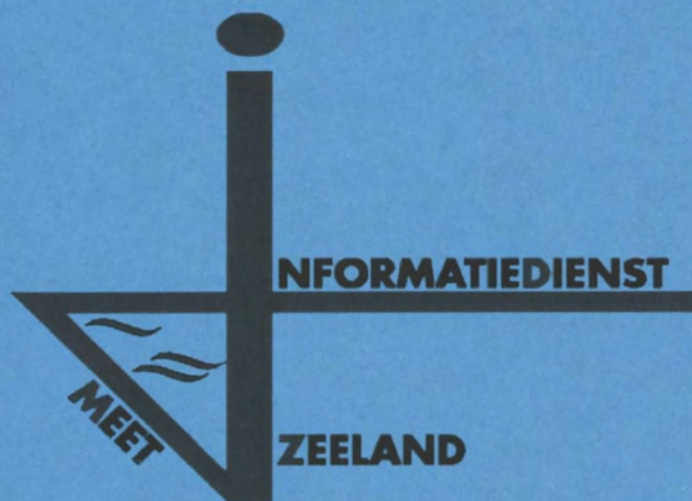
Presentatie boven : Raai-verdeling  
Tz Ontbonden Loodrecht t.o.v. raai : —  
Tz Ontbonden Evenwijdig t.o.v. raai : —

Presentatie Onder : Bodemprofiel  
Bodem profiel : —  
Waterlijn : —  
Getij te baal.mat : 3.00 M + N.A.P.








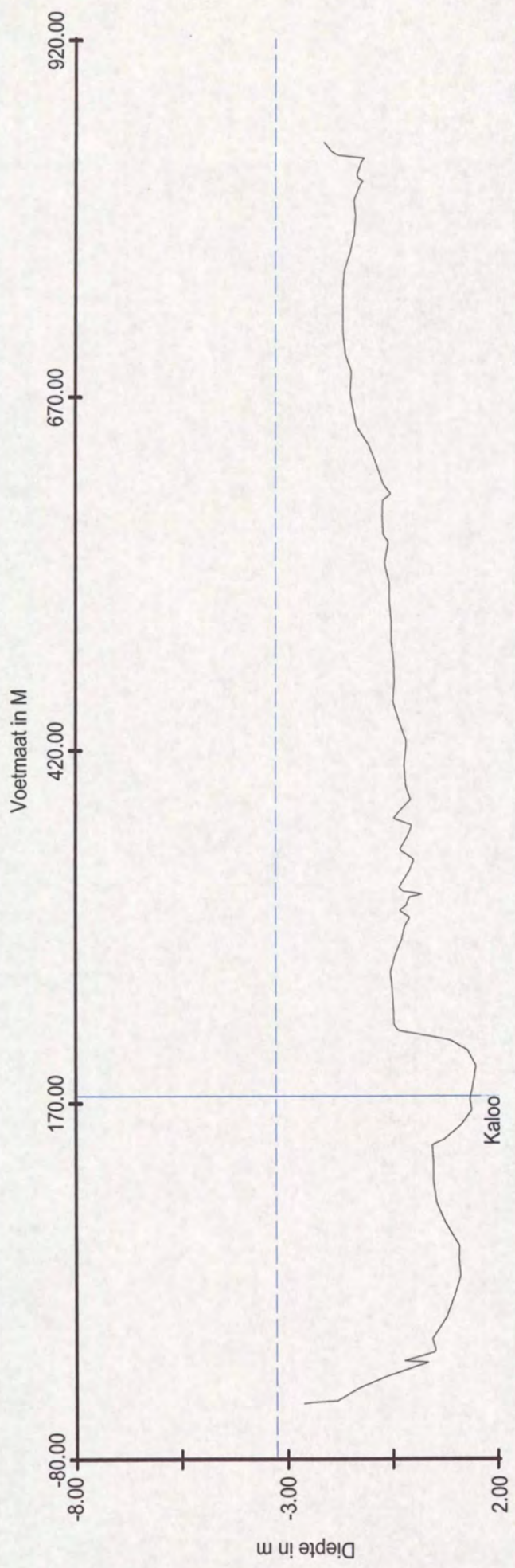
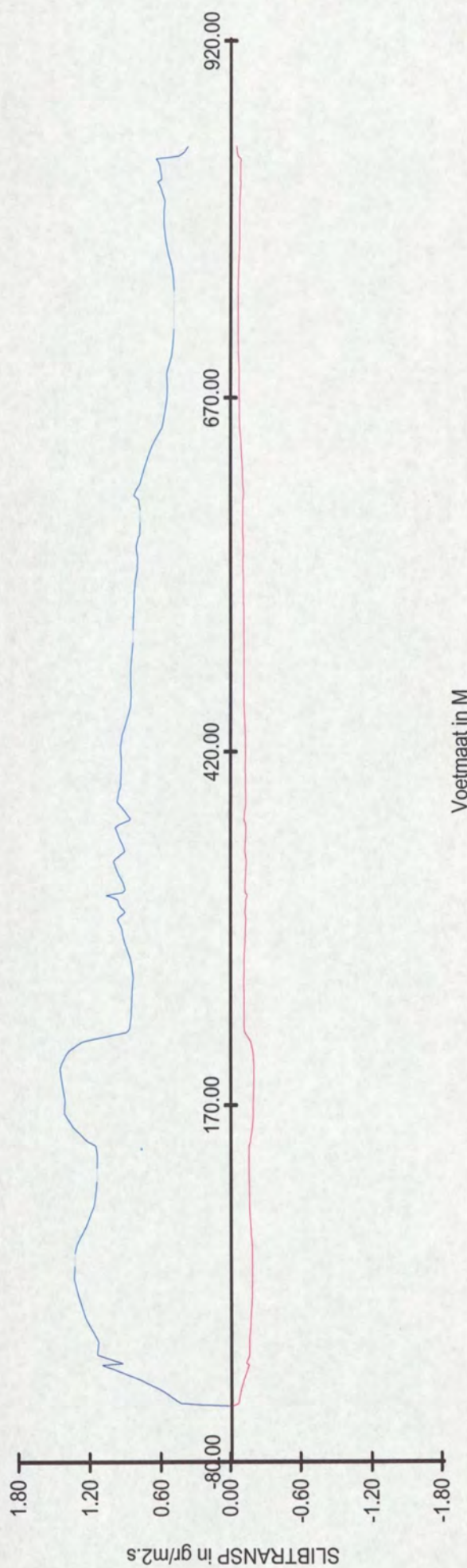


## 23. Slibtransport IJskelder








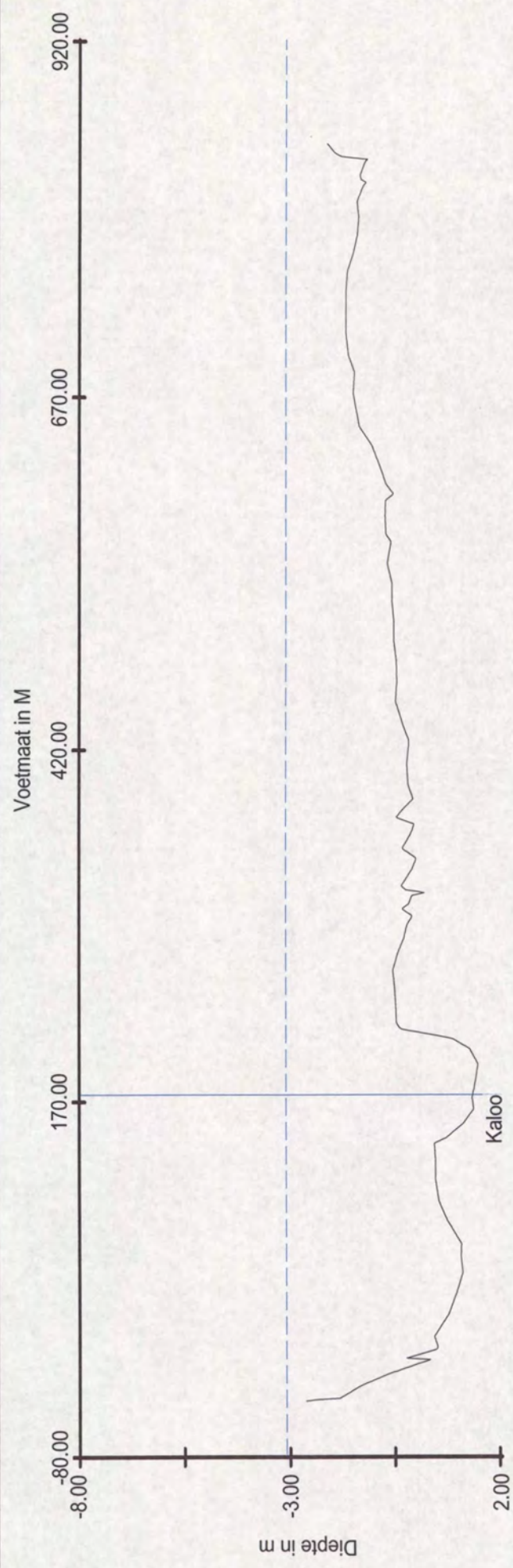
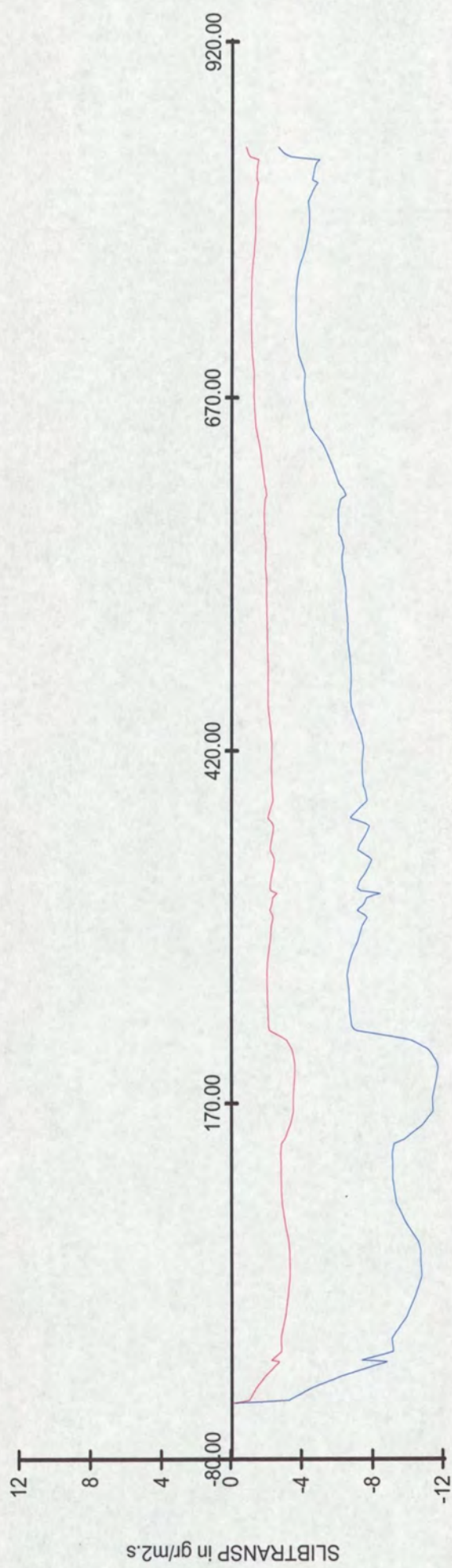


<b>Rijkswaterstaat</b>		Presentatie boven : Raaiverdeling		Presentatie Onder : Bodemprofiel	
Directie Zeeland		Ts Ontbonden Loodrecht t.o.v. raai : —		Bodem profiel : —	
Meetinformatiedienst		Ts Ontbonden Evenwijdig t.o.v. raai : —		Waterlijn : —	
				Getij te baal.mat : 3.29 M + N.A.P.	
Raainaam	: IJskelder				
Raaiverdeling	: SLIBTRANSP				
Tijdstip	: 22/08/2001 05:30:00				
Slibvracht	: 2493 gr/s				










**Rijkswaterstaat**  
Directie Zeeland  
Meetinformatiedienst

Raainaam : IJskelder  
Raai-verdeling : SLIBTRANSP  
Tijdstip : 22/08/2001 06:00:00  
Slibvracht : -18606 gr/s

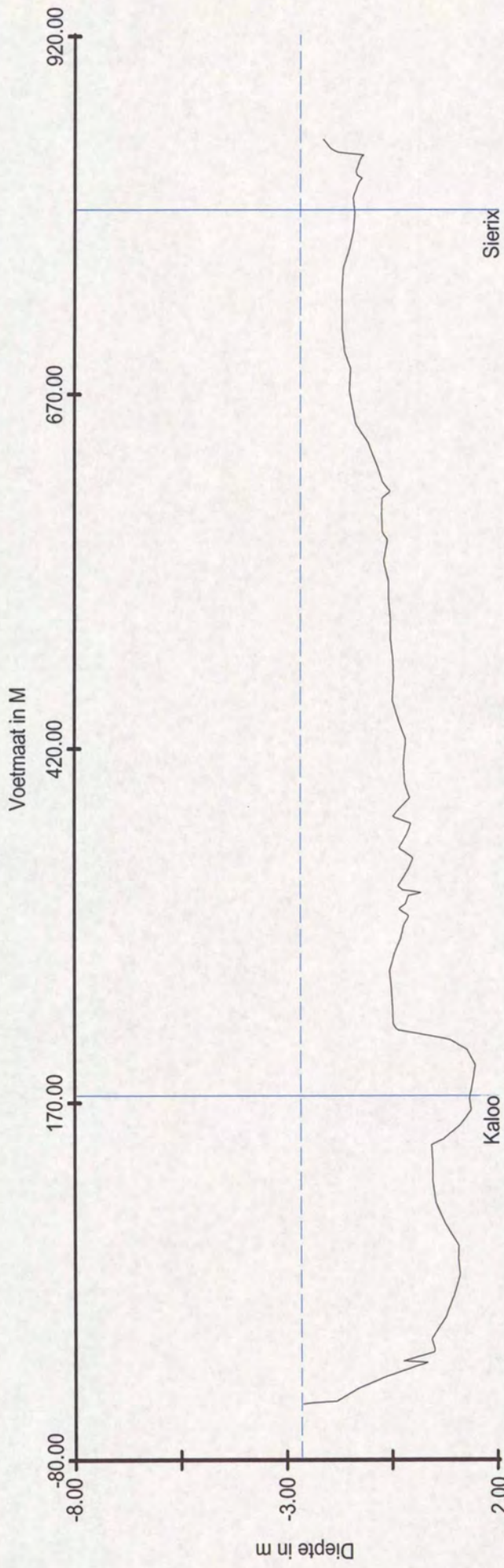
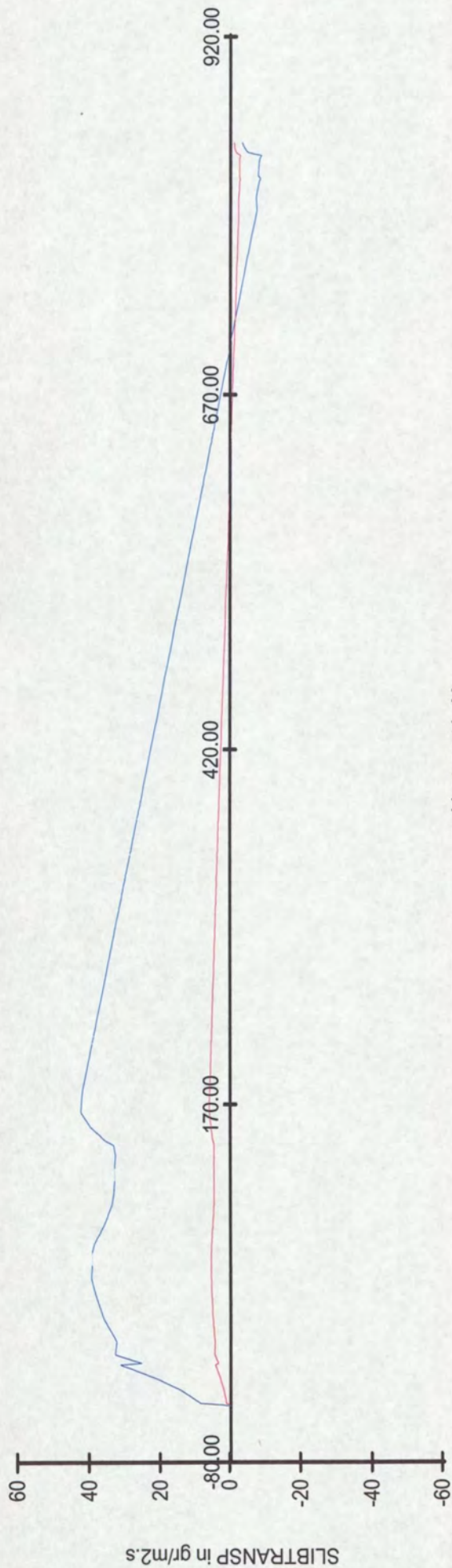
Presentatie boven : Raai-verdeling  
Ts Ontbonden Loodrecht t.o.v. raai : — (blue)  
Ts Ontbonden Evenwijdig t.o.v. raai : — (red)

Presentatie Onder : Bodemprofiel  
Bodem profiel : — (black)  
Waterlijn : — (blue)  
Getij te baal.mat : 3.12 M + N.A.P.










**Rijkswaterstaat**  
Directie Zeeland  
Meetinformatiedienst

Raainaam : IJskelder  
Raai-verdeling : SLIBTRANSP  
Tijdstip : 22/08/2001 06:30:00  
Slibvracht : 51560 gr/s


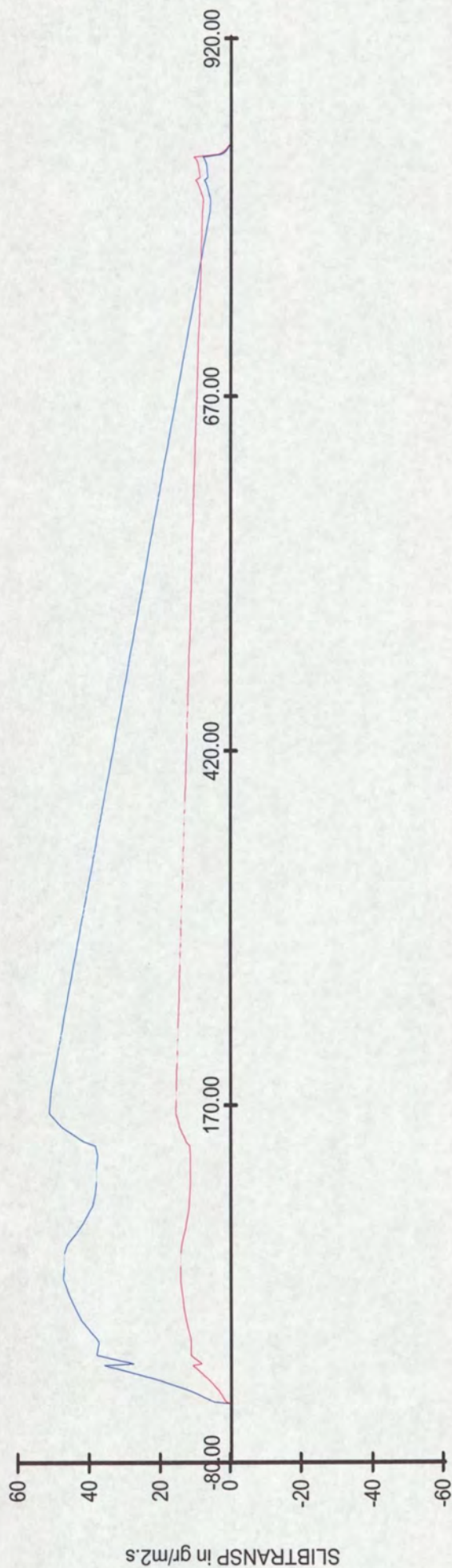
Presentatie boven : Raai-verdeling  
Ts Ontbonden Loodrecht t.o.v. raai : —  
Ts Ontbonden Evenwijdig t.o.v. raai : —

Presentatie Onder : Bodemprofiel  
Bodem profiel : —  
Waterlijn : —  
Getij te baal.mat : 2.68 M + N.A.P.










**Rijkswaterstaat**  
Directie Zeeland  
Meetinformatiedienst

Raainaam : IJskelder  
Raai-verdeling : SLIBTRANSP  
Tijdstip : 22/08/2001 07:00:00  
Slibvracht : 55938 gr/s

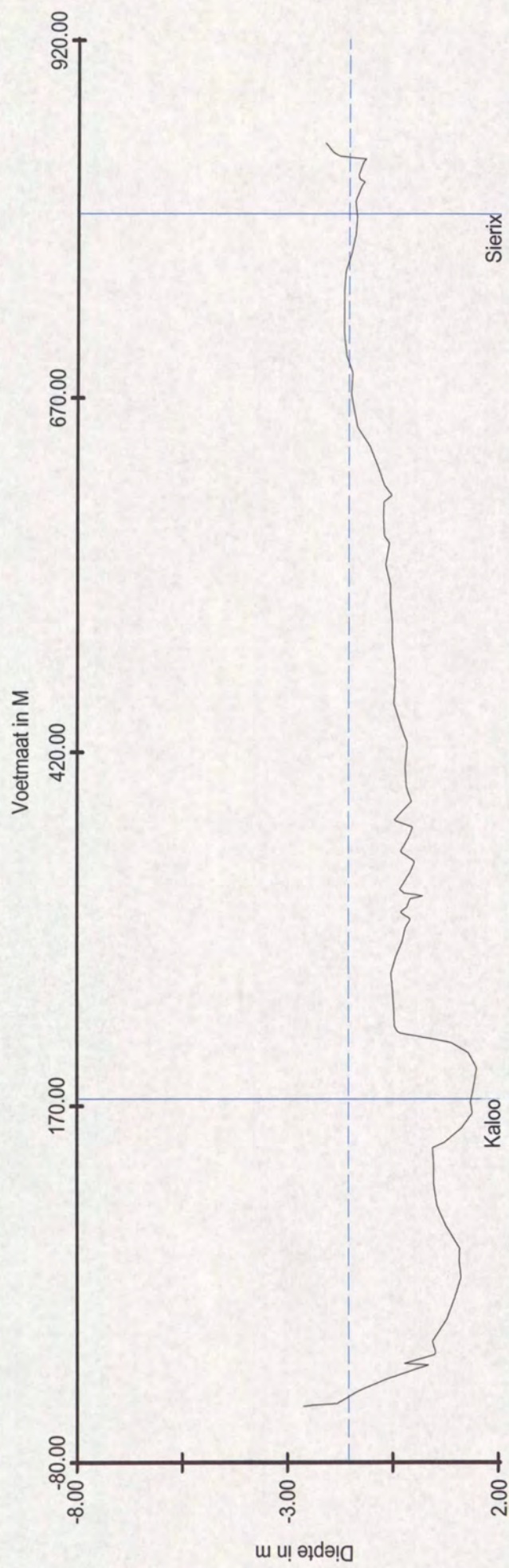
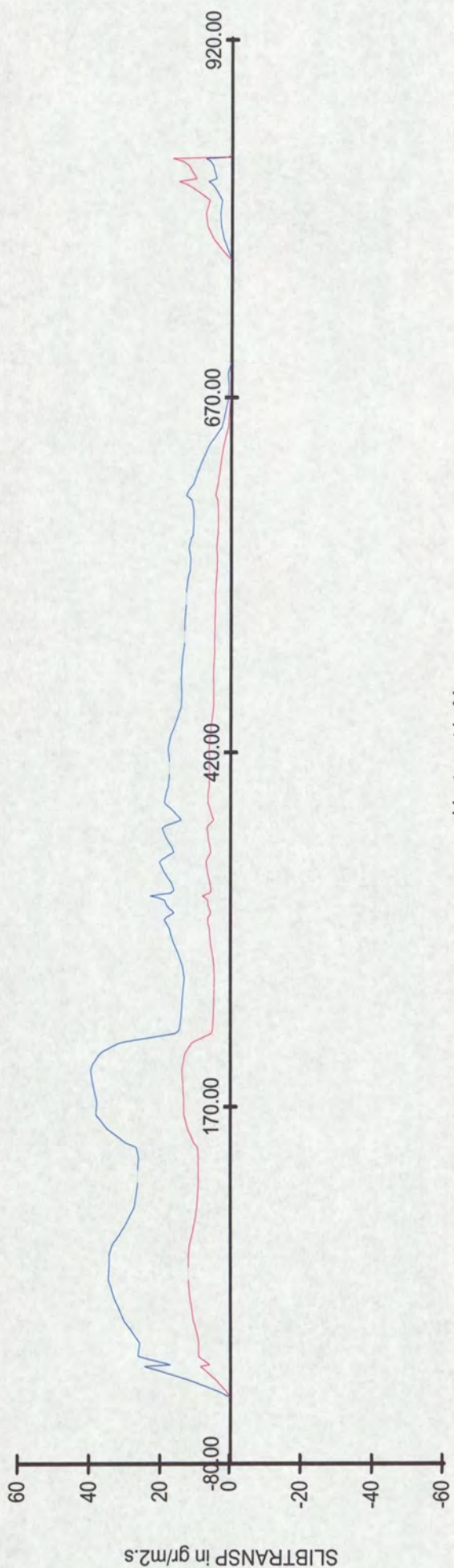
Presentatie boven : Raai-verdeling  
Ts Ontbonden Loodrecht t.o.v. raai : —  
Ts Ontbonden Evenwijdig t.o.v. raai : —

Presentatie Onder : Bodemprofiel  
Bodem profiel : —  
Waterlijn : —  
Getij te baal.mat : 2.13 M + N.A.P.








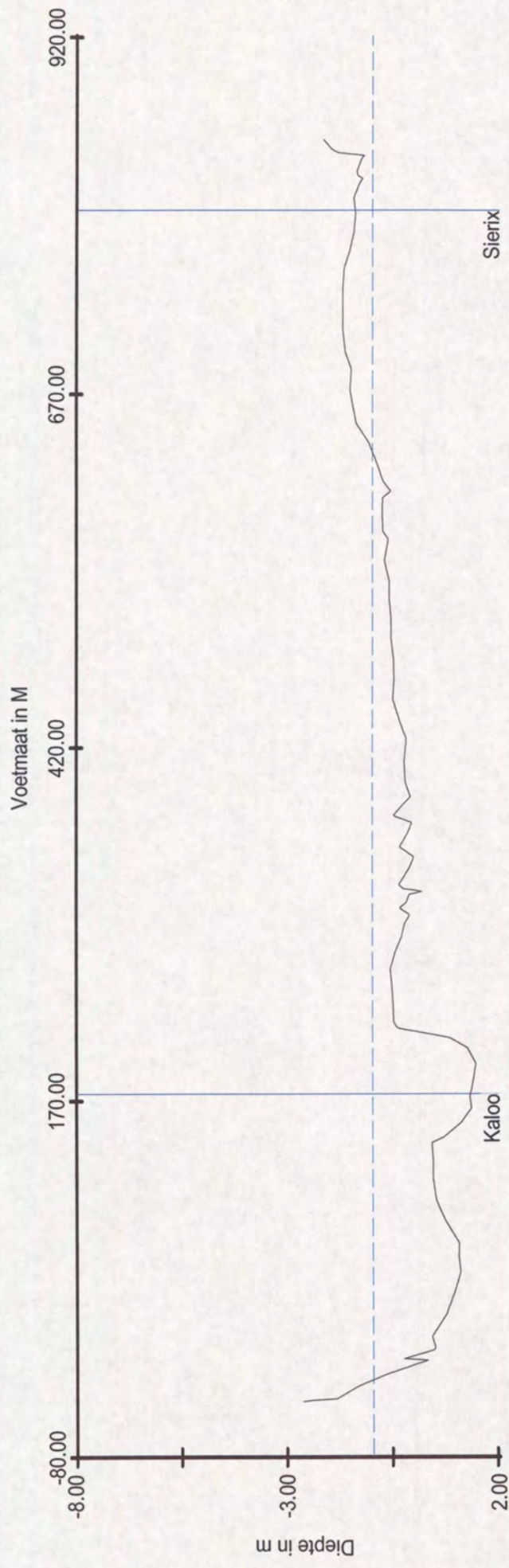
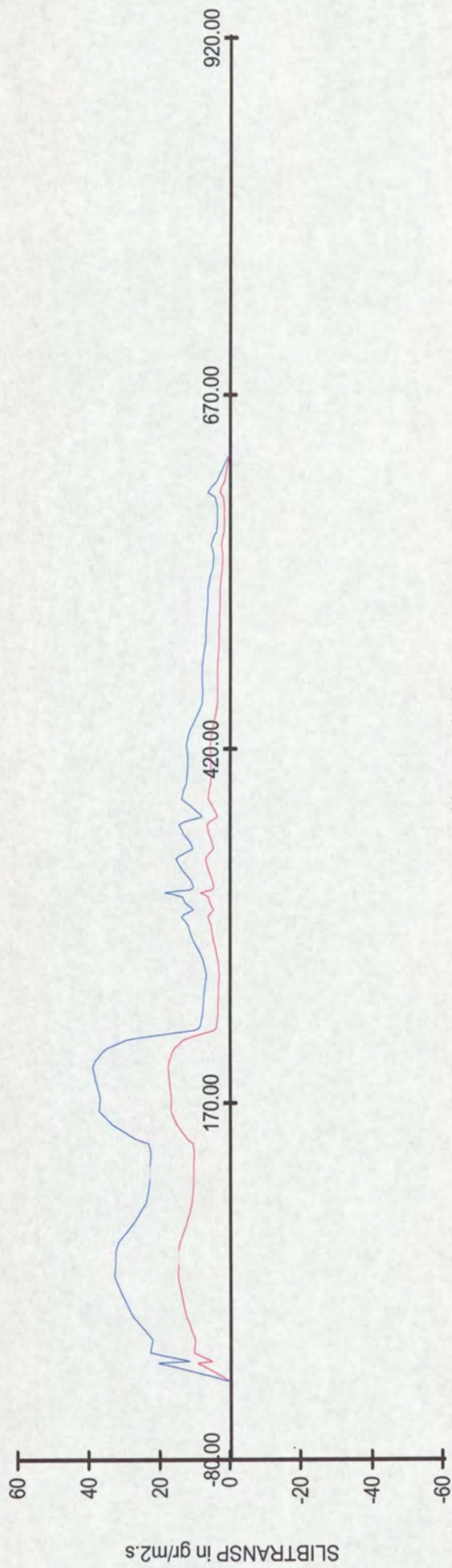


<b>Rijkswaterstaat</b> Directie Zeeland Meetinformatiedienst	Presentatie boven : Raaiverdeling		Presentatie Onder : Bodemprofiel	
	Raainaam	: IJskelder	Bodem profiel :	
	Raaiverdeling	: SLIBTRANSP	Waterlijn :	
	Tijdstip	: 22/08/2001 07:30:00	Getij te baal.mat :	1.58 M + N.A.P.
	Slibvracht	: 25548 gr/s		










**Rijkswaterstaat**  
Directie Zeeland  
Meetinformatiedienst

Raainaam : IJskelder  
Raaiverdeling : SLIBTRANSP  
Tijdstip : 22/08/2001 08:00:00  
Slibvracht : 15278 gr/s


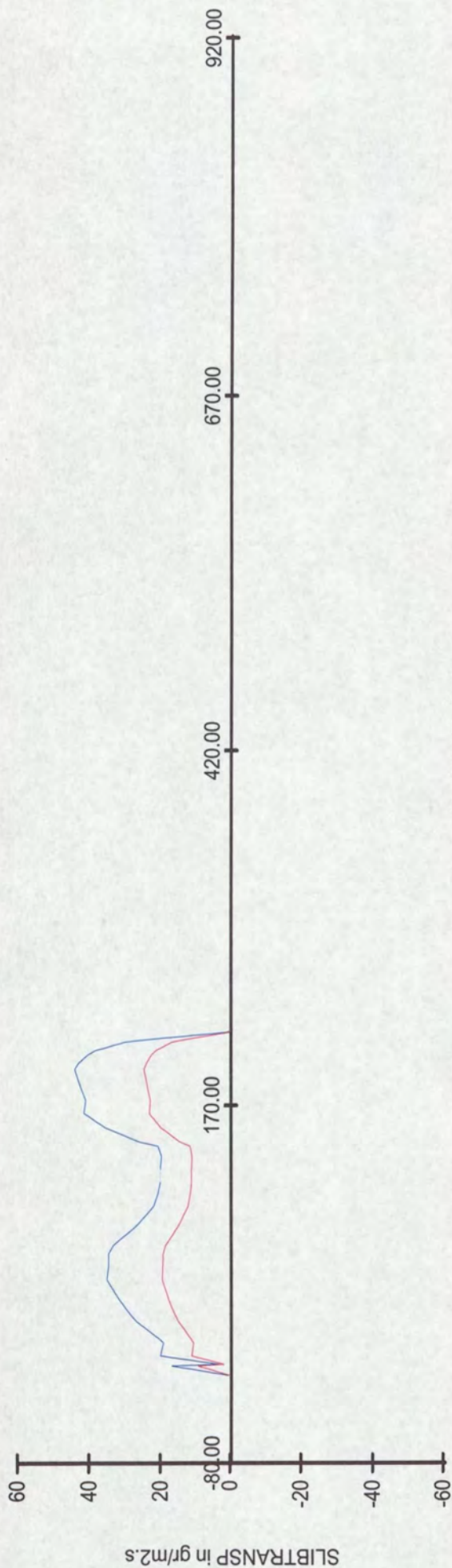
Presentatie boven : Raaiverdeling  
Ts Ontbonden Loodrecht t.o.v. raai : —  
Ts Ontbonden Evenwijdig t.o.v. raai : —

Presentatie Onder : Bodemprofiel  
Bodem profiel : —  
Waterlijn : —  
Getij te baal.mat : 1.00 M + N.A.P.










**Rijkswaterstaat**  
Directie Zeeland  
Meetinformatiedienst

Raainaam : IJskelder  
Raaiverdeling : SLIBTRANSP  
Tijdstip : 22/08/2001 08:30:00  
Slibvracht : 9351 gr/s

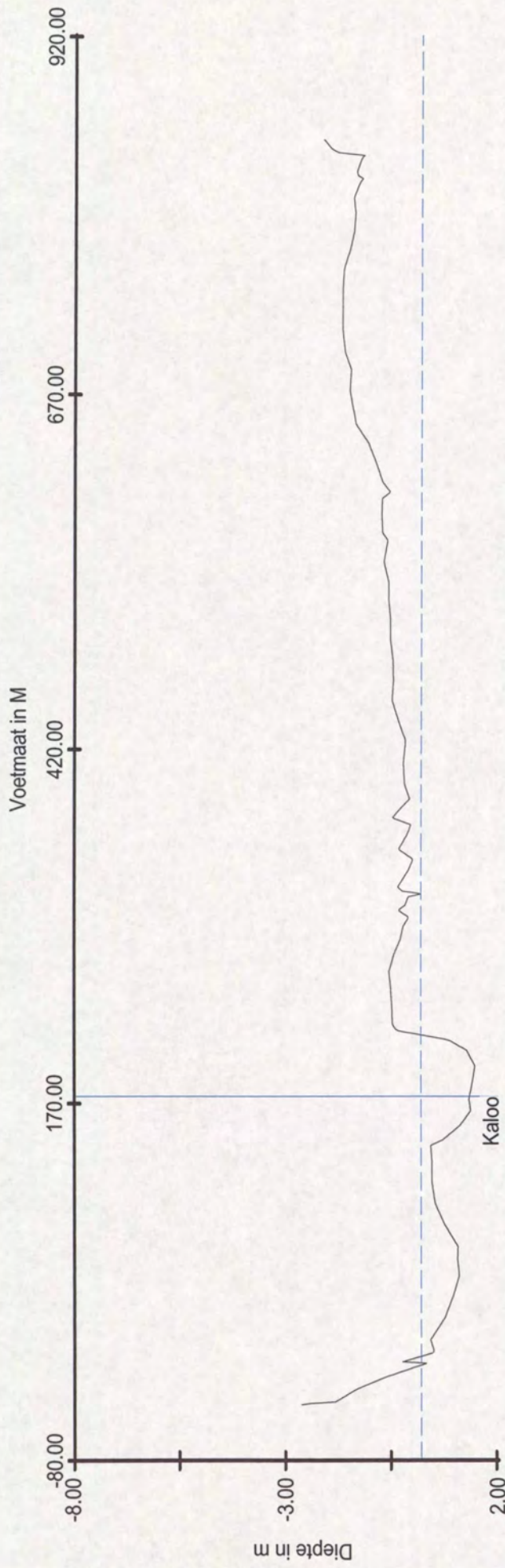
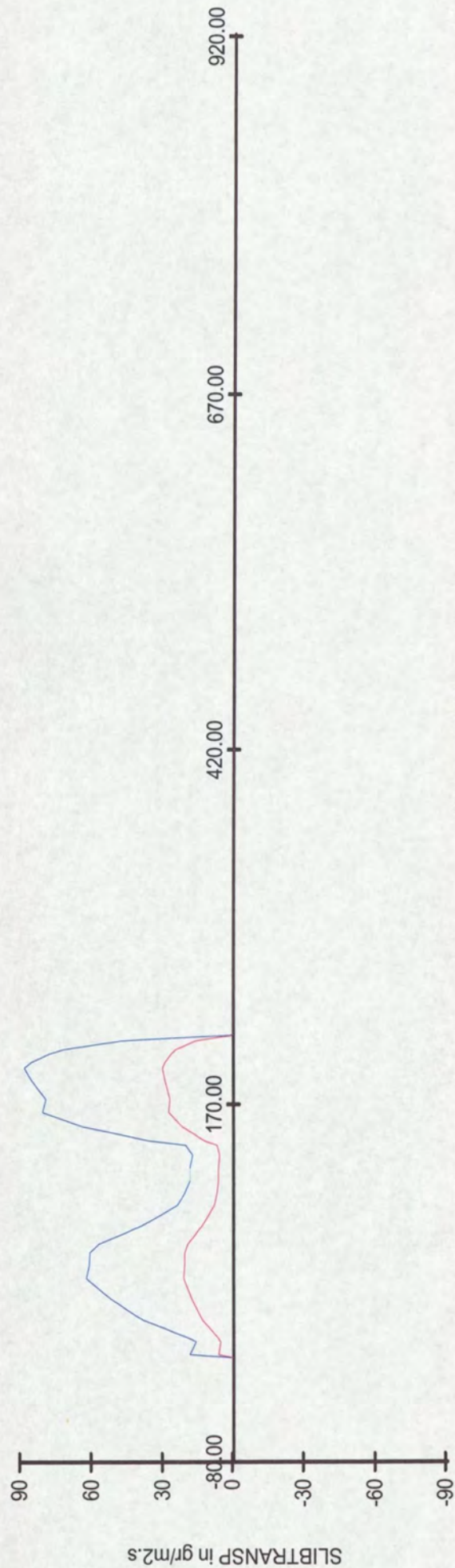
Presentatie boven : Raaiverdeling  
Ts Ontbonden Loodrecht t.o.v. raai : —  
Ts Ontbonden Evenwijdig t.o.v. raai : —

Presentatie Onder : Bodemprofiel  
Bodem profiel : —  
Waterlijn : —  
Getij te baal.mat : 0.42 M + N.A.P.










**Rijkswaterstaat**  
Directie Zeeland  
Meetinformatiedienst

Raainaam : IJskelder  
Raai-verdeling : SLIBTRANSP  
Tijdstip : 22/08/2001 09:00:00  
Slibvracht : 9326 gr/s


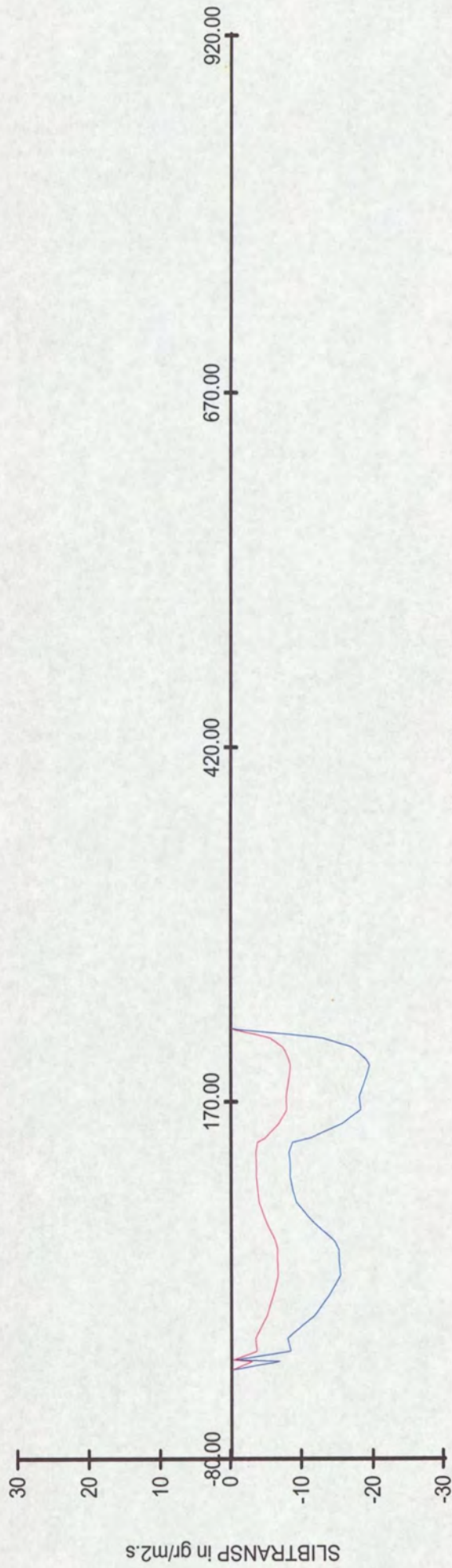
Presentatie boven : Raai-verdeling  
Ts Ontbonden Loodrecht t.o.v. raai :  
Ts Ontbonden Evenwijdig t.o.v. raai :

Presentatie Onder : Bodemprofiel  
Bodem profiel :  
Waterlijn :  
Getij te baal.mat : -0.16 M + N.A.P.










**Rijkswaterstaat**  
Directie Zeeland  
Meetinformatiedienst

Raainaam : IJskelder  
Raaiverdeling : SLIBTRANSP  
Tijdstip : 22/08/2001 15:00:00  
Slibvracht : -3738 gr/s


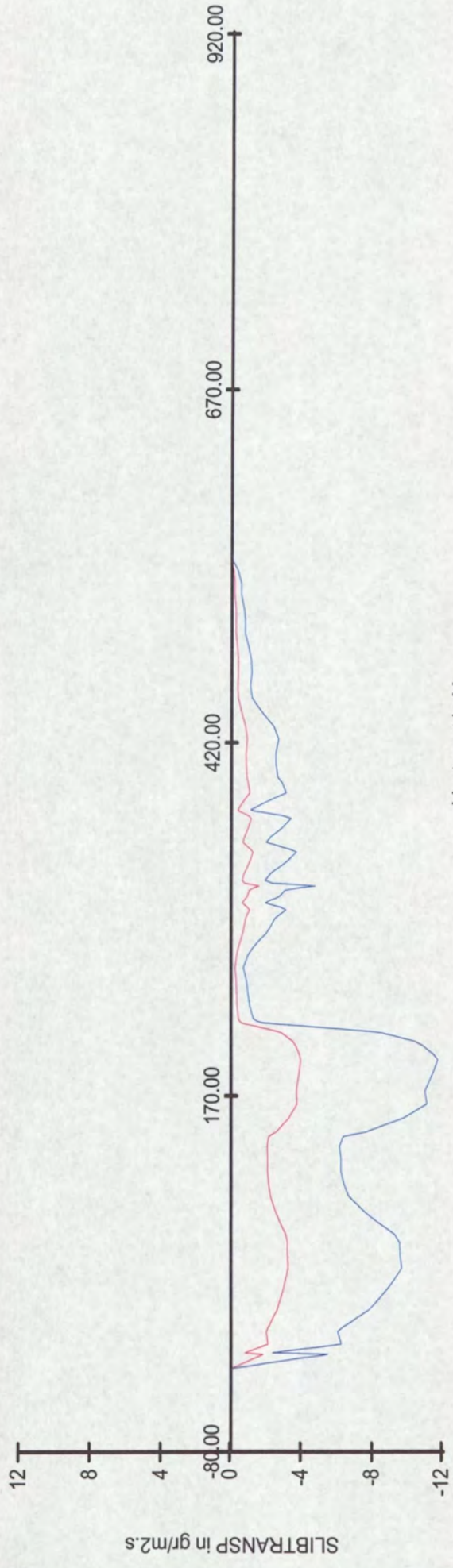
Presentatie boven : Raaiverdeling  
Ts Ontbonden Loodrecht t.o.v. raai :  
Ts Ontbonden Evenwijdig t.o.v. raai :

Presentatie Onder : Bodemprofiel  
Bodem profiel :  
Waterlijn :  
Getij te baai.mat : 0.32 M + N.A.P.









**Rijkswaterstaat**  
Directie Zeeland  
Meetinformatiedienst

Raainaam : IJskelder  
Raai verdeling : SLIBTRANS P  
Tijdstip : 22/08/2001 15:30:00  
Slibvracht : -3375 gr/s

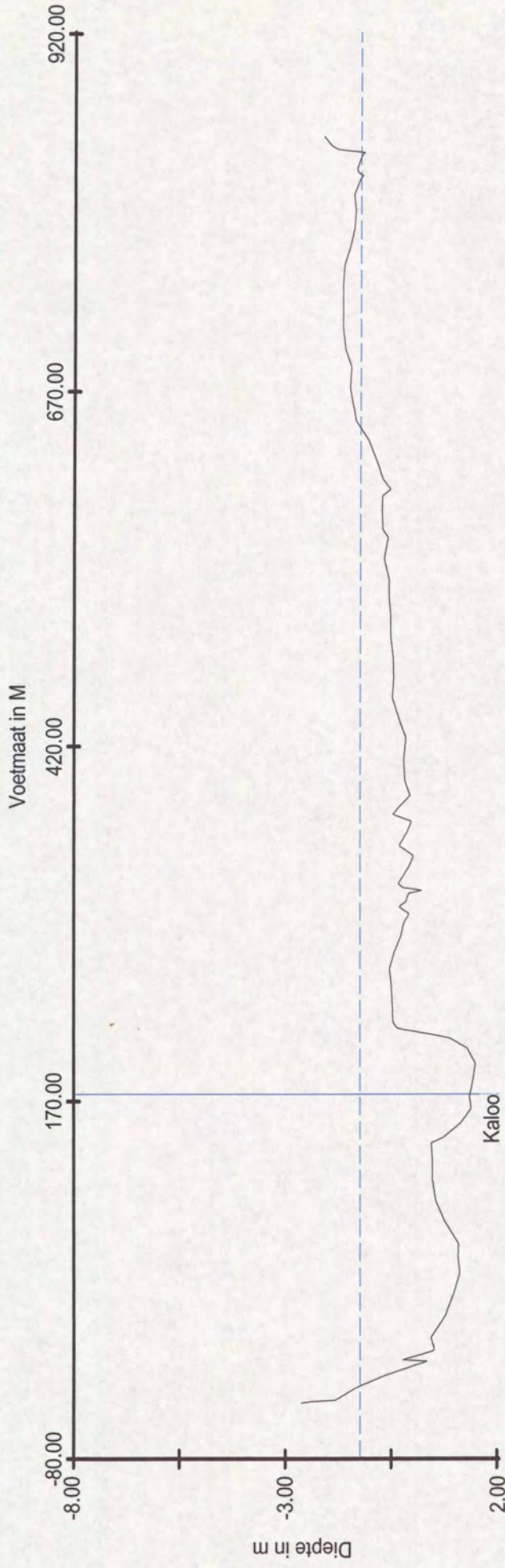
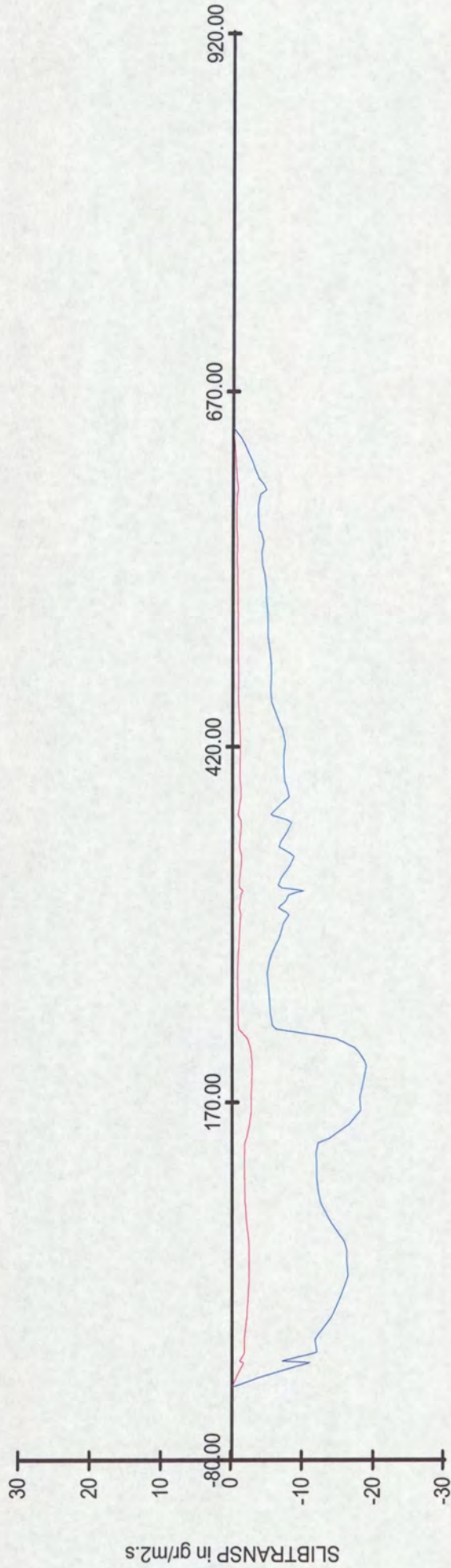
Presentatie boven : Raai verdeling  
Ts Ontbonden Loodrecht t.o.v. raai :  
Ts Ontbonden Evenwijdig t.o.v. raai :

Presentatie Onder : Bodemprofiel  
Bodem profiel :  
Waterlijn :  
Getij te baal.mat : 0.70 M + N.A.P.










**Rijkswaterstaat**  
Directie Zeeland  
Meetinformatiedienst

Raainaam : IJskelder  
Raai-verdeling : SLIBTRANSP  
Tijdstip : 22/08/2001 16:00:00  
Slibvracht : -9503 gr/s

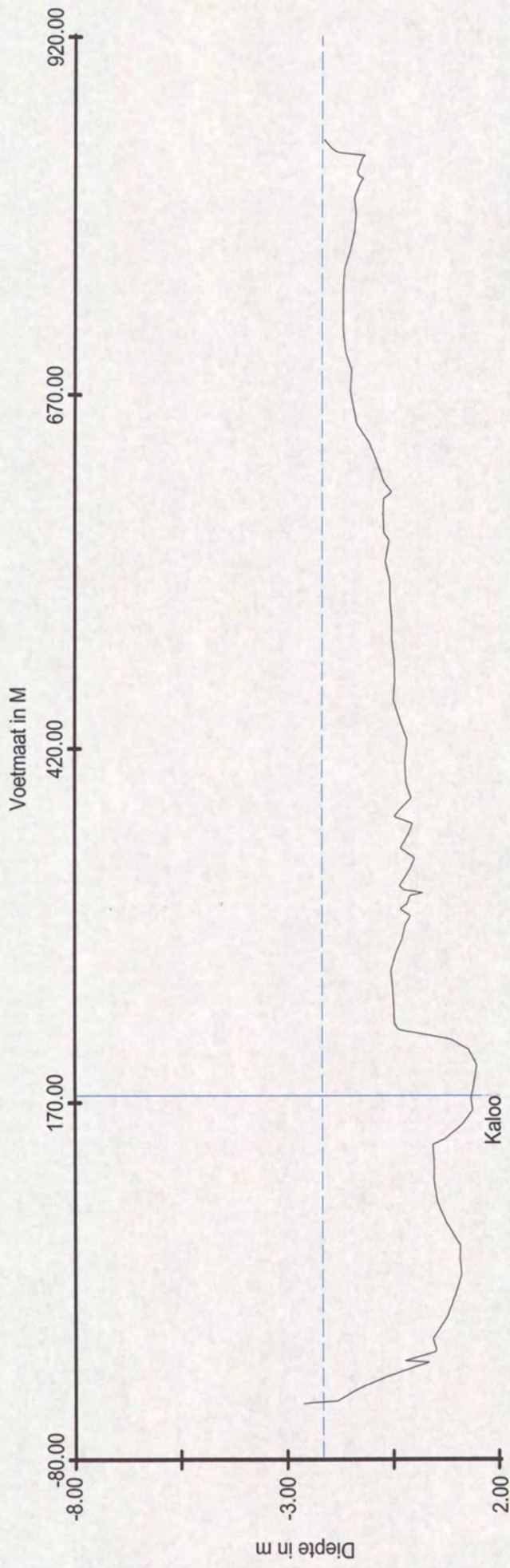
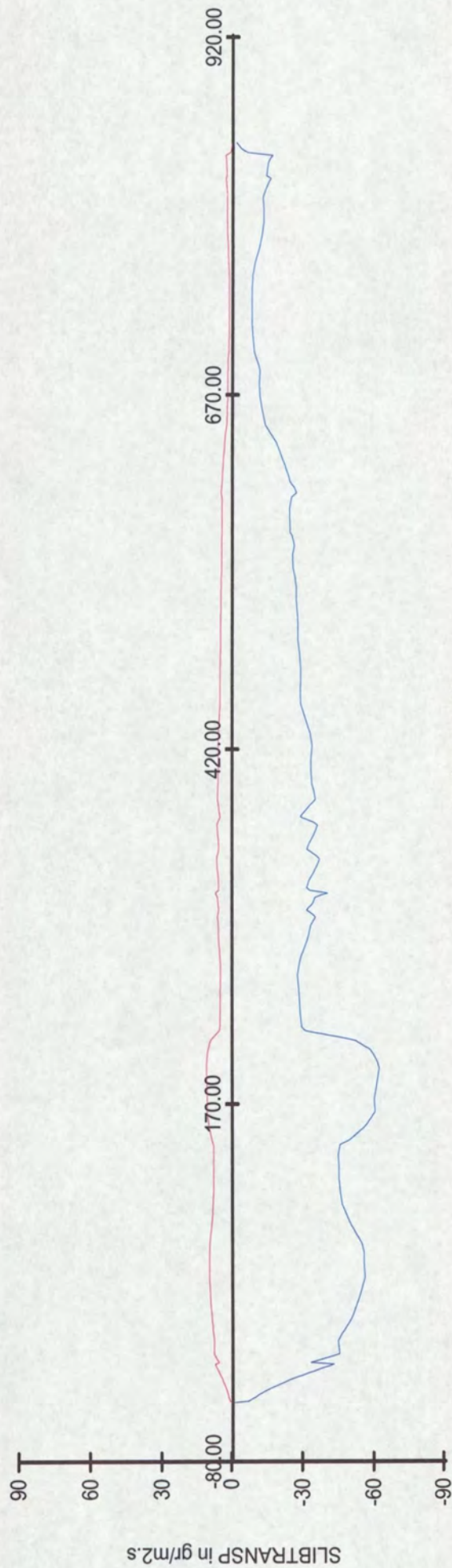
Presentatie boven : Raai-verdeling  
Ts Ontbonden Loodrecht t.o.v. raai : —  
Ts Ontbonden Evenwijdig t.o.v. raai : —

Presentatie Onder : Bodemprofiel  
Bodem profiel : —  
Waterlijn : —  
Getij te baal.mat : 1.28 M + N.A.P.










**Rijkswaterstaat**  
Directie Zeeland  
Meetinformatiedienst

Raainaam : IJskelder  
Raaiverdeling : SLIBTRANSP  
Tijdstip : 22/08/2001 16:30:00  
Slibvracht : -60879 gr/s

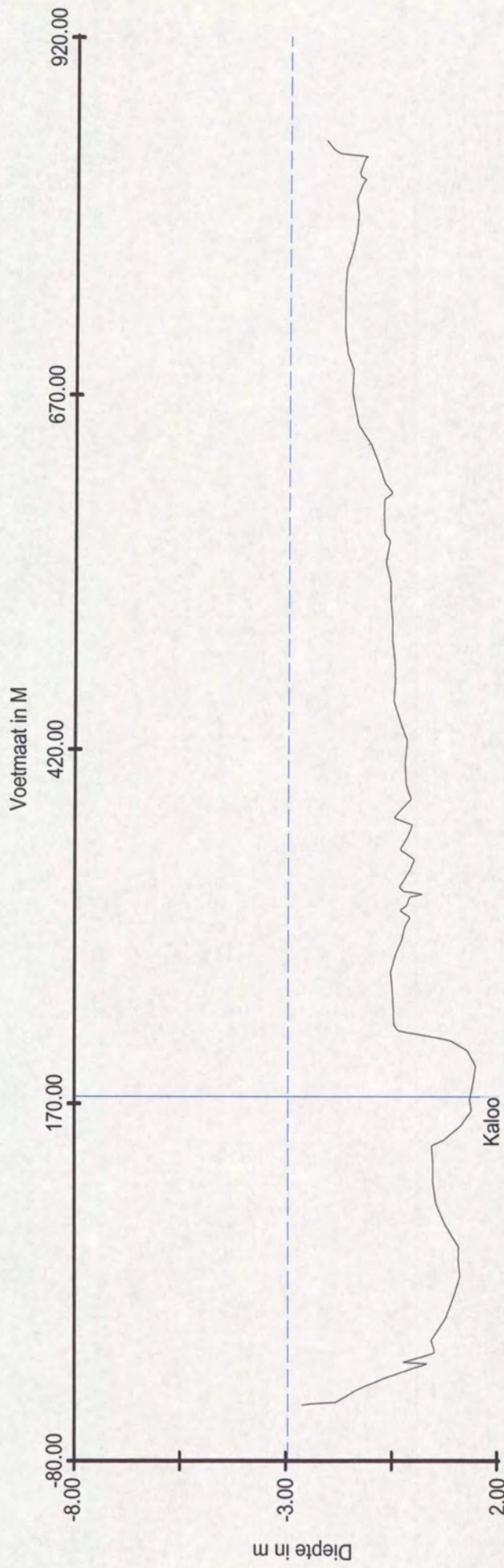
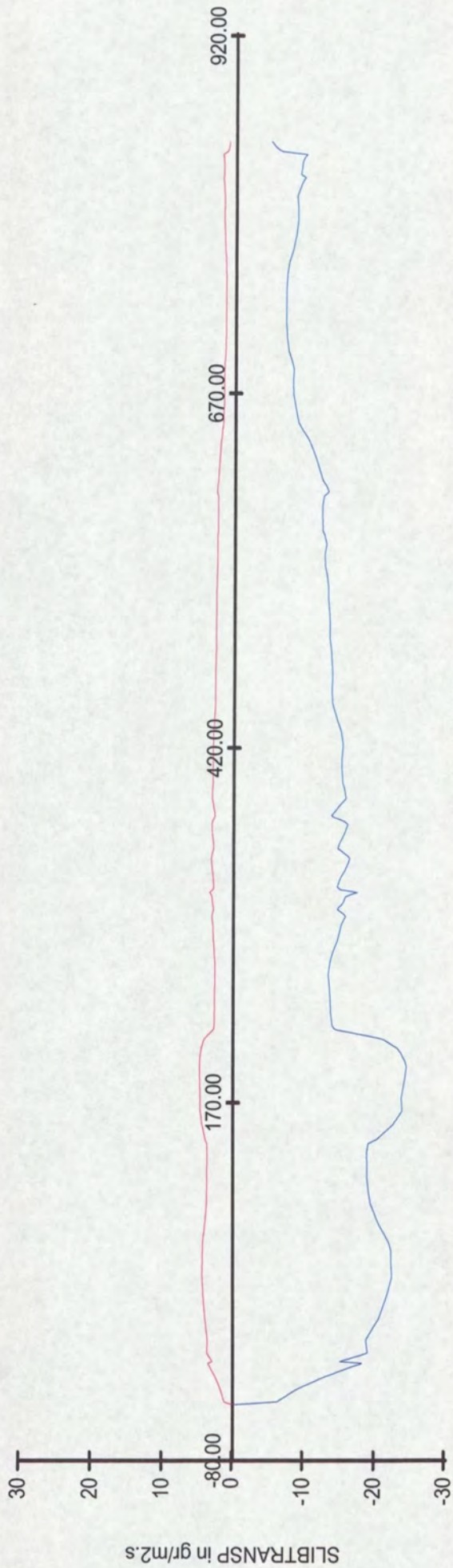
Presentatie boven : Raaiverdeling  
Ts Ontbonden Loodrecht t.o.v. raai : —  
Ts Ontbonden Evenwijdig t.o.v. raai : —

Presentatie Onder : Bodemprofiel  
Bodem profiel : —  
Waterlijn : —  
Getij te baal.mat : 2.19 M + N.A.P.







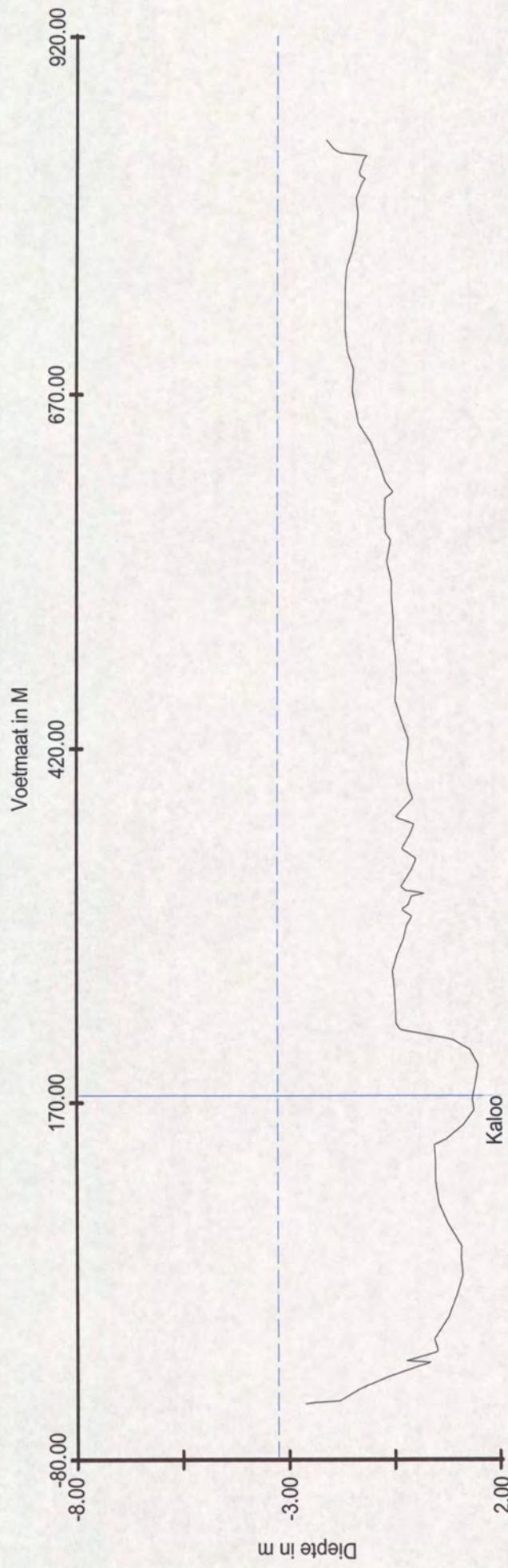
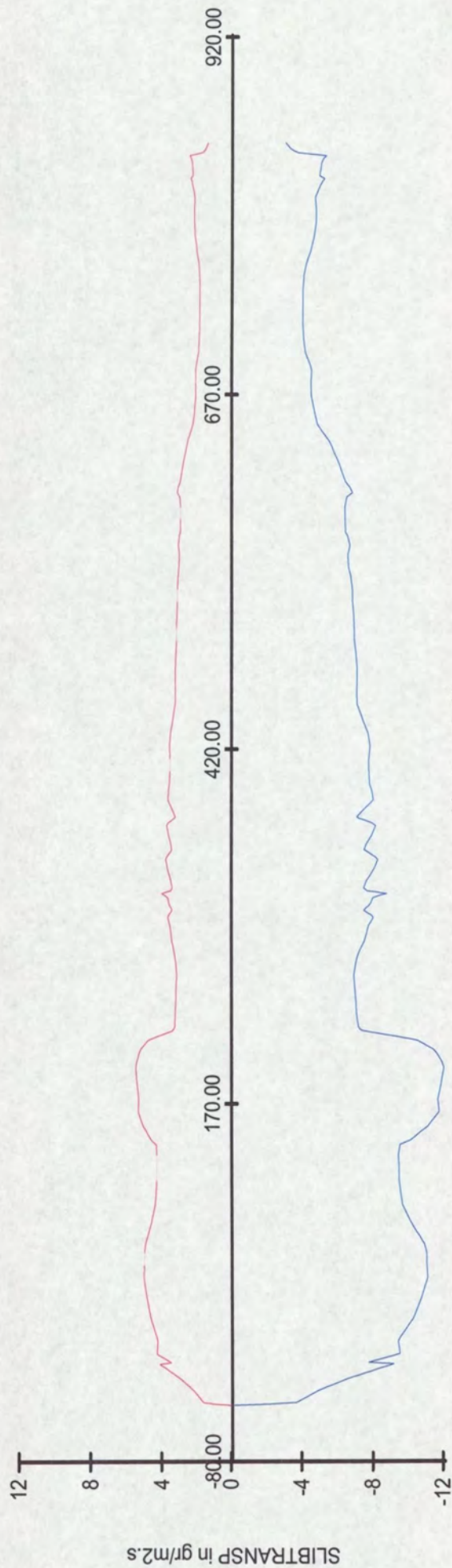


Rijkswaterstaat Directie Zeeland Meetinformatiedienst	Raainaam		Presentatie boven : Raaiverdeling		Presentatie Onder : Bodemprofiel	
	Raaiverdeling		Ts Ontbonden Loodrecht t.o.v. raai :		Bodem profiel :	
	Tijdstip		Ts Ontbonden Evenwijdig t.o.v. raai :		Waterlijn :	
	Slibvracht		Getij te baal.mat : 2.99 M + N.A.P.			










**Rijkswaterstaat**  
Directie Zeeland  
Meetinformatiedienst

Raainaam : IJskelder  
Raaiverdeling : SLIBTRANSP  
Tijdstip : 22/08/2001 17:30:00  
Slibvracht : -20593 gr/s


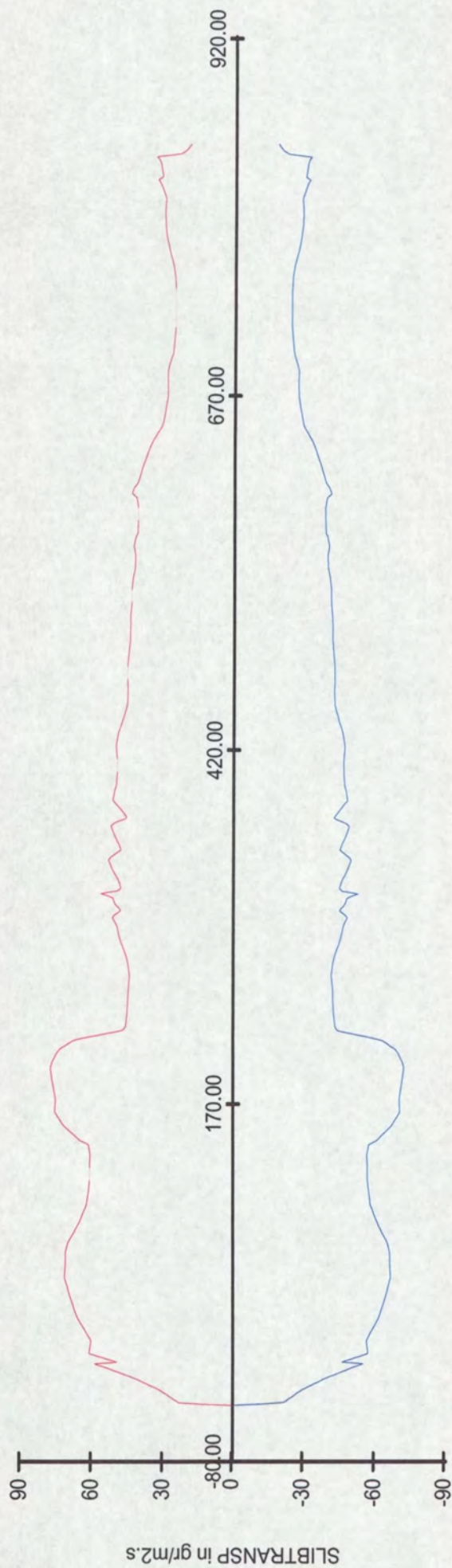
Presentatie boven : Raaiverdeling  
Ts Ontbonden Loodrecht t.o.v. raai : —  
Ts Ontbonden Evenwijdig t.o.v. raai : —

Presentatie Onder : Bodemprofiel  
Bodem profiel : —  
Waterlijn : —  
Getij te baal.mat : 3.29 M + N.A.P.









**Rijkswaterstaat**  
Directie Zeeland  
Meetinformatiedienst

Raainaam : IJskelder  
Raaiverdeling : SLIBTRANSP  
Tijdstip : 22/08/2001 18:00:00  
Slibvracht : -122934 gr/s

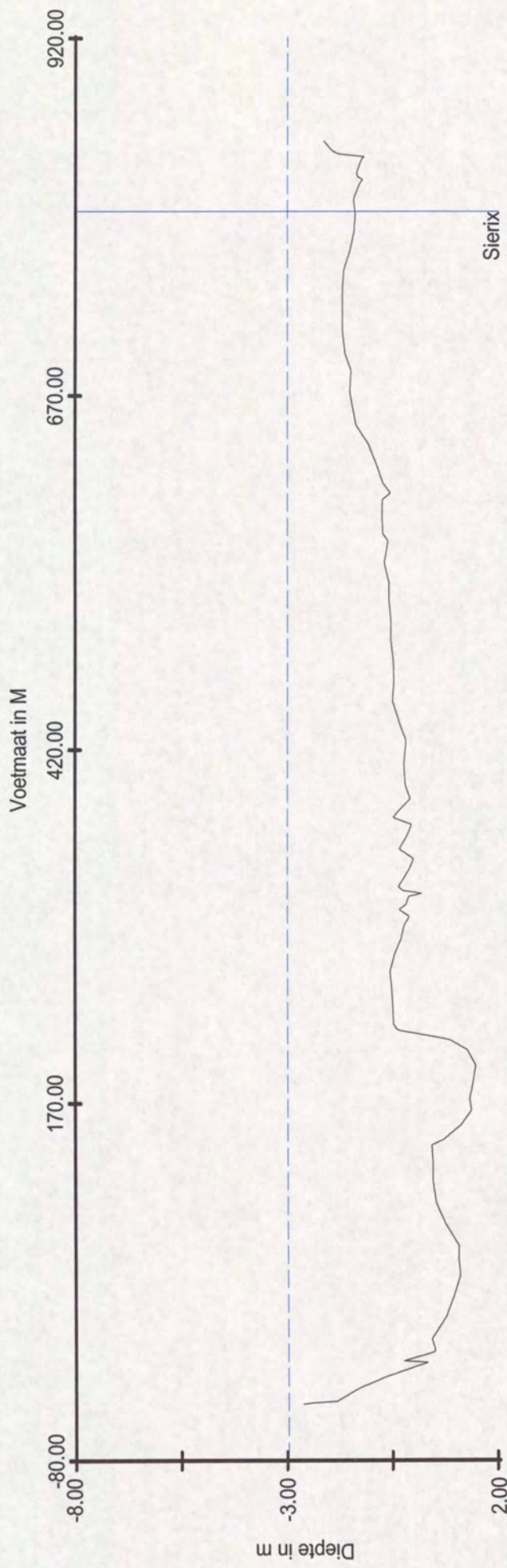
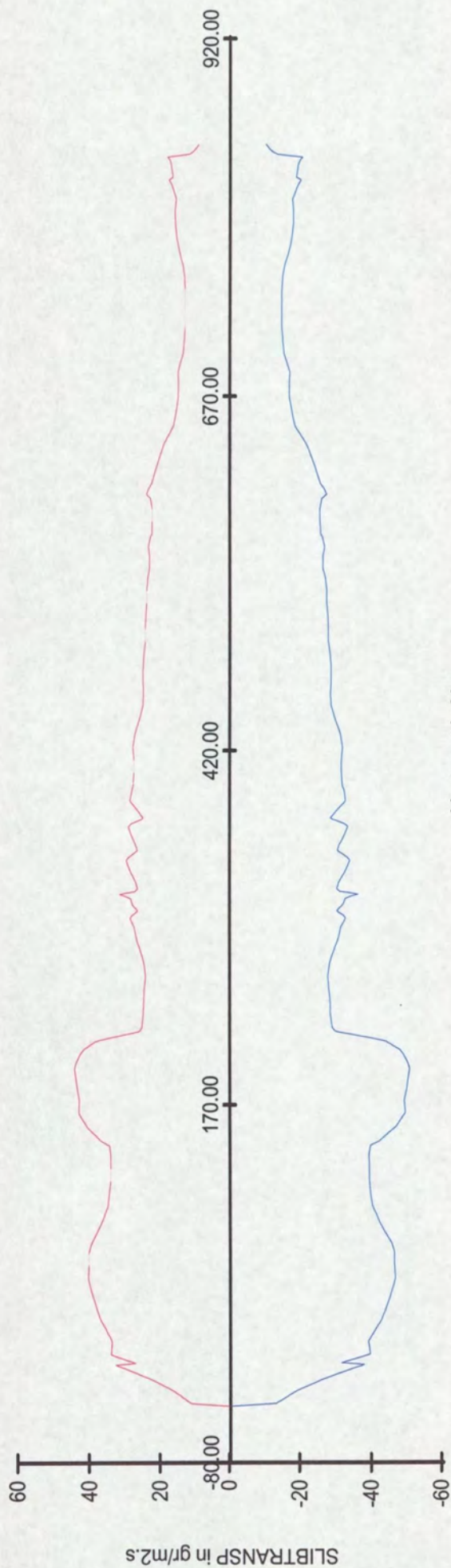
Presentatie boven : Raaiverdeling  
Ts Ontbonden Loodrecht t.o.v. raai : —  
Ts Ontbonden Evenwijdig t.o.v. raai : —

Presentatie Onder : Bodemprofiel  
Bodem profiel : —  
Waterlijn : —  
Getij te baal.mat : 3.27 M + N.A.P.










**Rijkswaterstaat**  
Directie Zeeland  
Meetinformatiedienst

Raainaam : IJskelder  
Raaiverdeling : SLIBTRANSP  
Tijdstip : 22/08/2001 18:30:00  
Slibvracht : -76699 gr/s

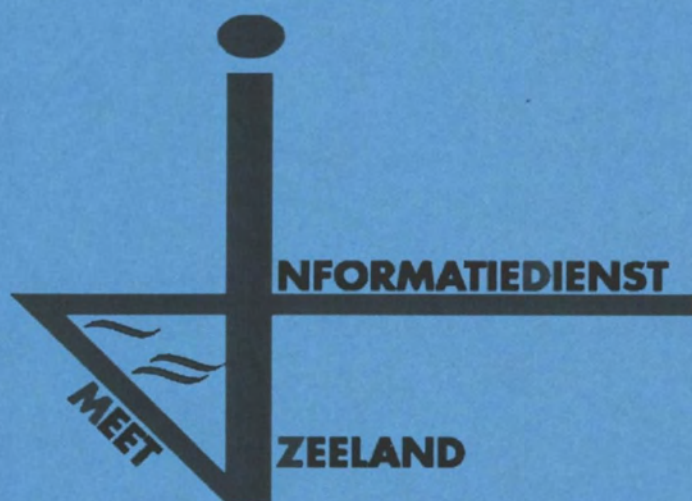
Presentatie boven : Raaiverdeling  
Ts Ontbonden Loodrecht t.o.v. raai : —  
Ts Ontbonden Evenwijdig t.o.v. raai : —

Presentatie Onder : Bodemprofiel  
Bodem profiel : —  
Waterlijn : —  
Getij te baal.mat : 3.00 M + N.A.P.









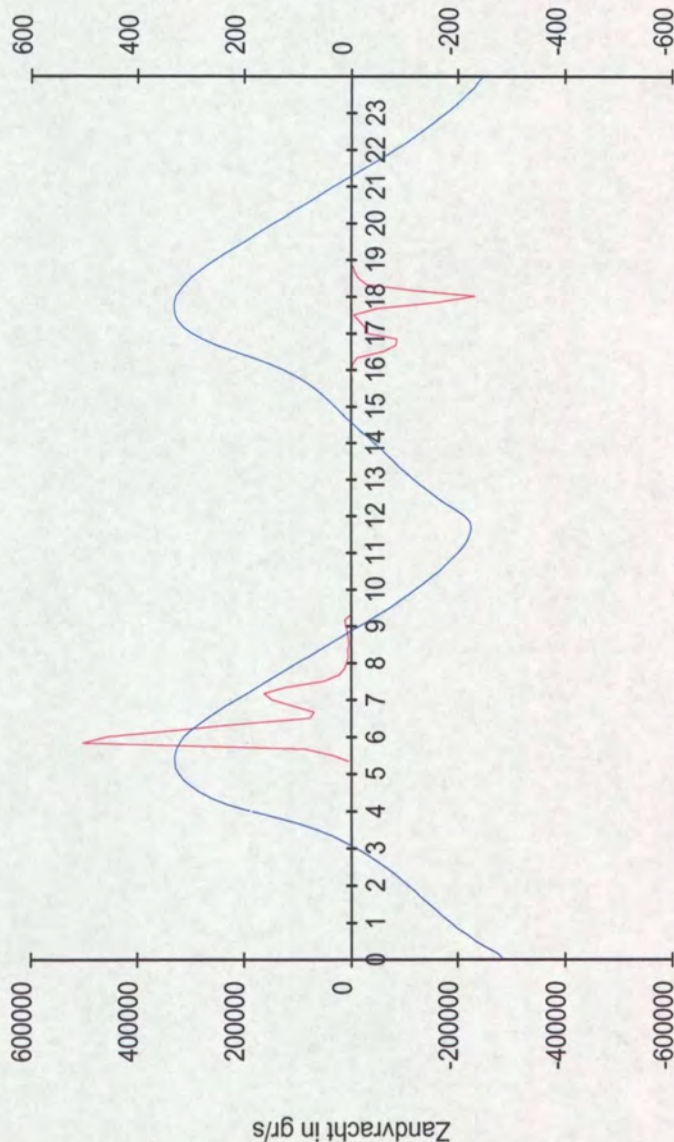

## 24. Zand/slib vrachten IJskelder







# Zandvracht in gr/s



Tijd in M.E.T. uren

## Totaalvracht\_Zand

Begin tijd periode	Eind tijd periode	Totaalvracht_Zand in gr
05:20:00	09:20:00	1 496 167 722
09:20:00	14:30:00	0
14:30:00	18:50:00	-560 925 889

Rijkswaterstaat  
Directie Zeeland  
Meetinformatiedienst

Raainaam : IJskelder  
Tijdstip : 22/08/2001

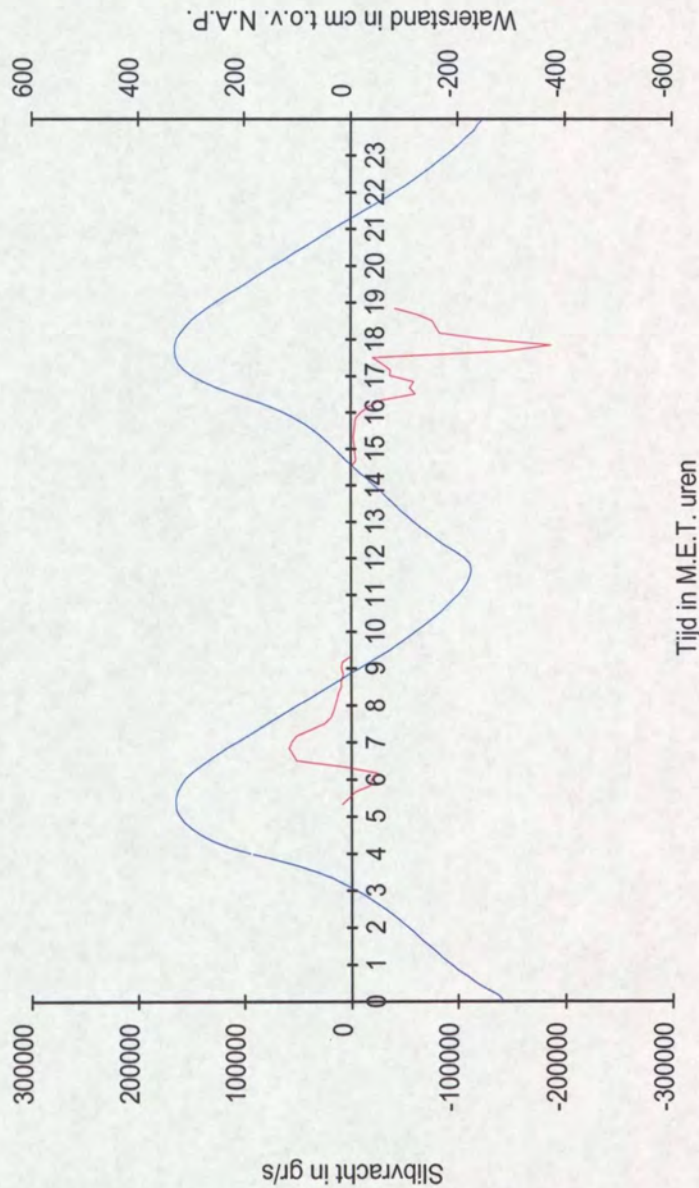

Zandvracht  
Getij te baal.mat







# Slibvracht in gr/s




Totaalvracht_Slib		
Begintijd periode	Eindtijd periode	Totaalvracht_Slib in gr
05:20:00	05:33:55	3 935 930
05:33:55	06:18:16	-43 912 106
06:18:16	09:20:00	276 909 207
09:20:00	14:30:00	0
14:30:00	18:50:00	-699 088 007

**Rijkswaterstaat**  
Directie Zeeland  
Meetinformatiedienst

Raai naam : IJskelder  
Tijdstip : 22/08/2001

Slibvracht  
Getij te baal.mat










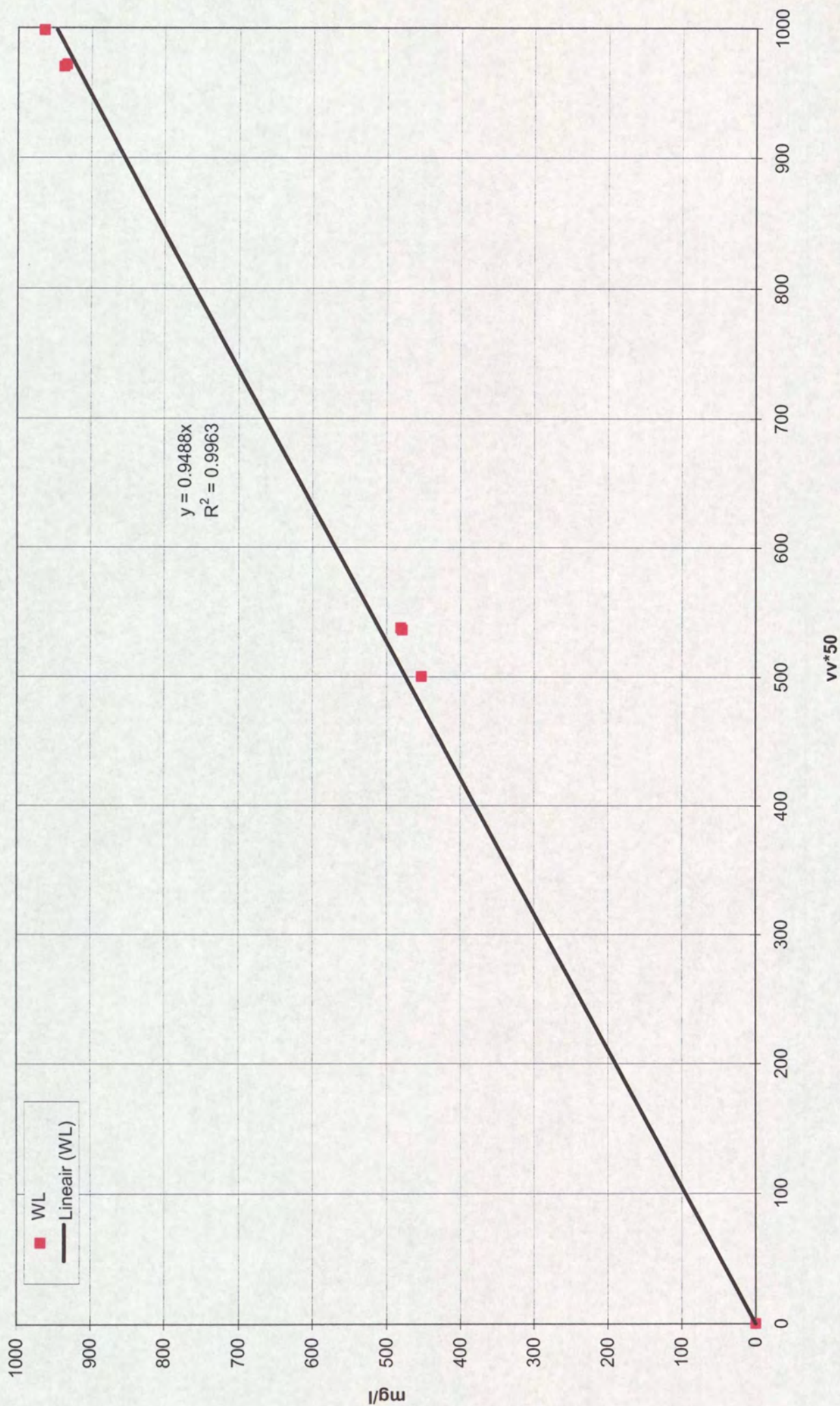
## 25. IJklijnen AZTM/MEX mp-12








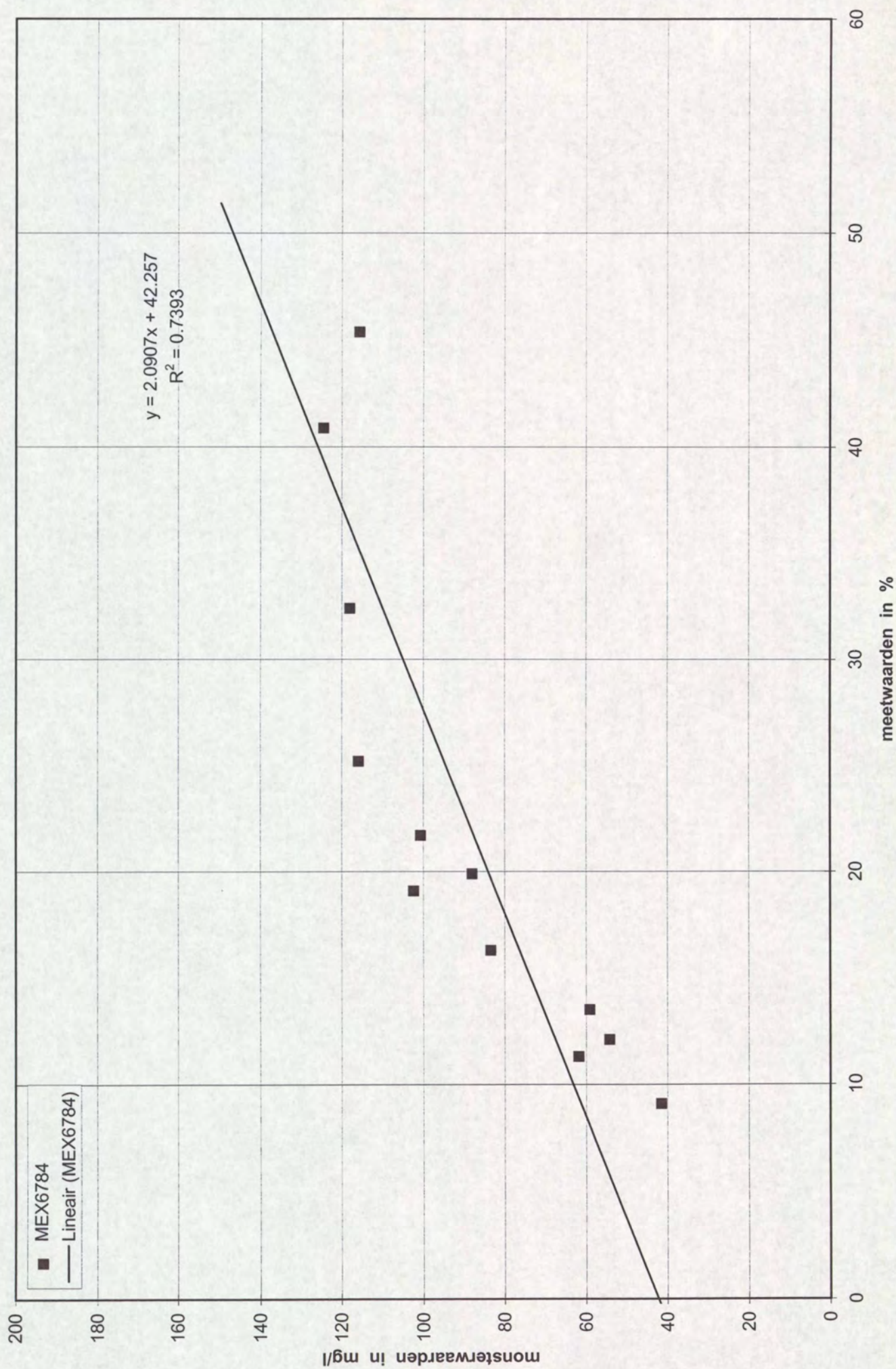
Scaldis 22 augustus 2001  
raai 4 Hondegat MP012  
AZTM 001








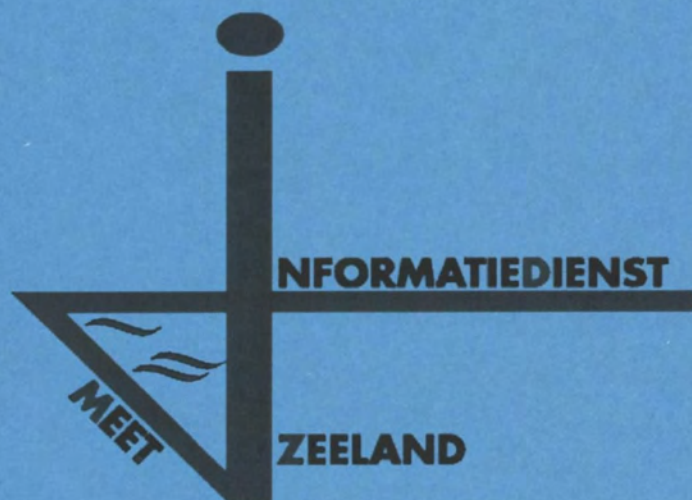











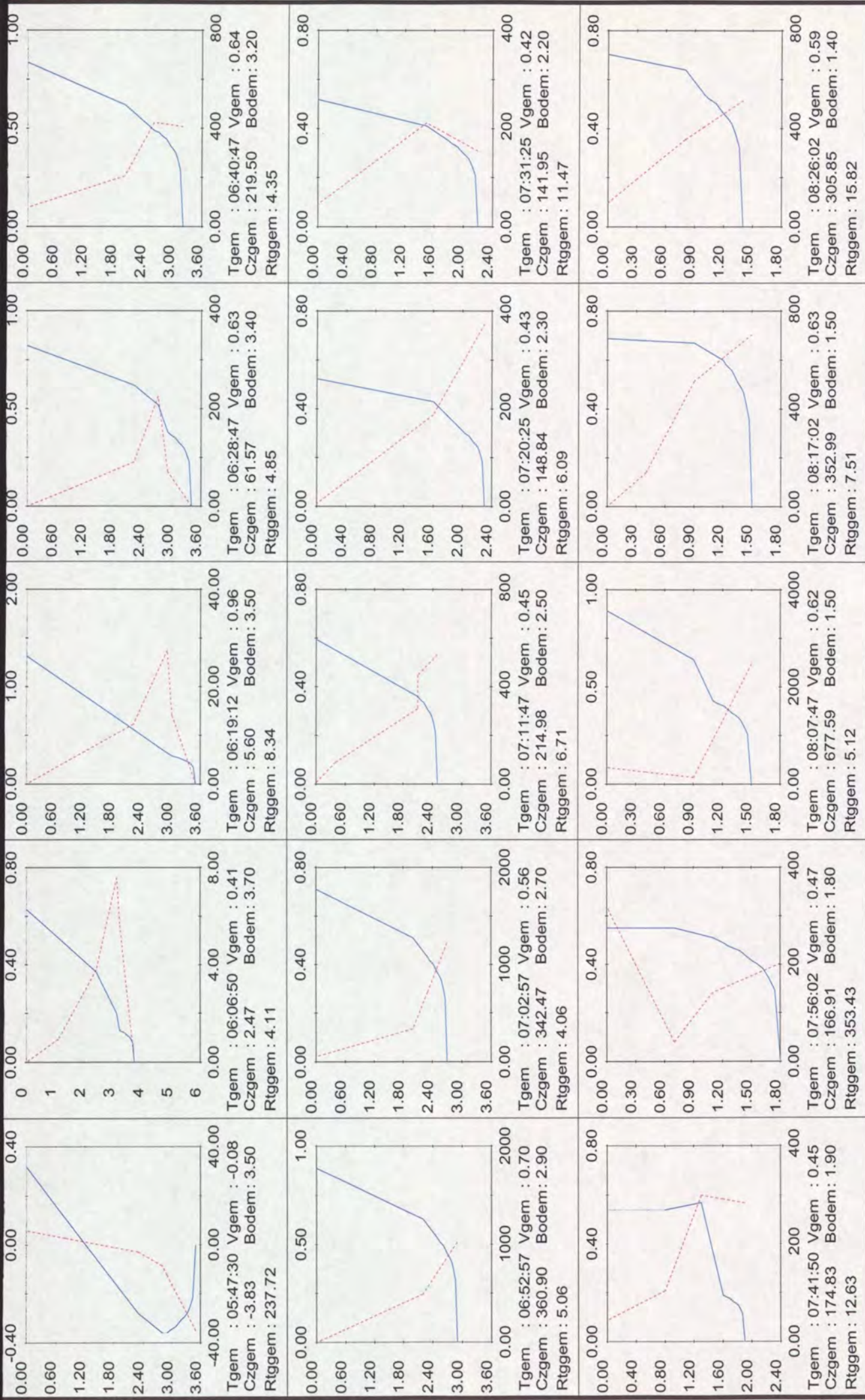


## 26. Vertikalen zand mp-12








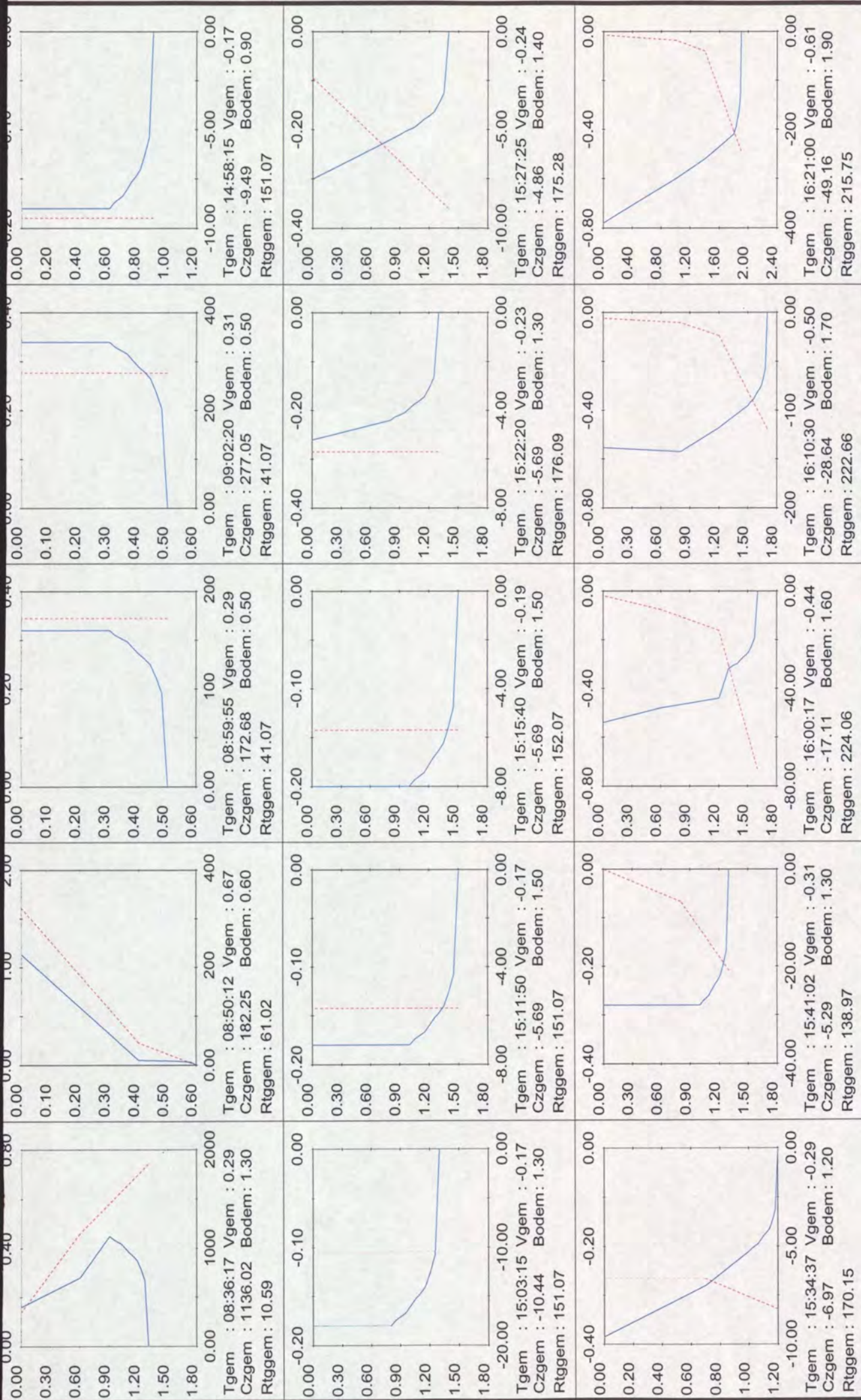


<b>Rijkswaterstaat</b> Directie Zeeland Meetinformatiedienst	Raanaam : Hondégat	Tgem	Czgem		Gemiddelde ZANDCONCENTR in mg/l	STROOMSHRZT
	Meetperiode : 22/08/2001	Vgem	Czgem		Diepte in M	ZANDCONCENTR
	Streefvoetmaat : 257	Rtggem	X as boven		STROOMSHRZT in m/s	
	Lokatiennaam : Scaldis	Bodem	X as onder		ZANDCONCENTR in mg/l	









**Rijkswaterstaat**  
Directie Zeeland  
Meetinformatiedienst


Raaienaar : Hondgat  
Meetperiode : 22/08/2001  
Streefvoetmaat : 257  
Lokatienaar : Scaldis

Gemiddelde tijd in uur:min:sec.  
Gemiddelde STROOMSHRZT in m/s Y as  
Gemiddelde STROOMRTG in deg(360) X as boven  
Bodemhoogte in M X as onder

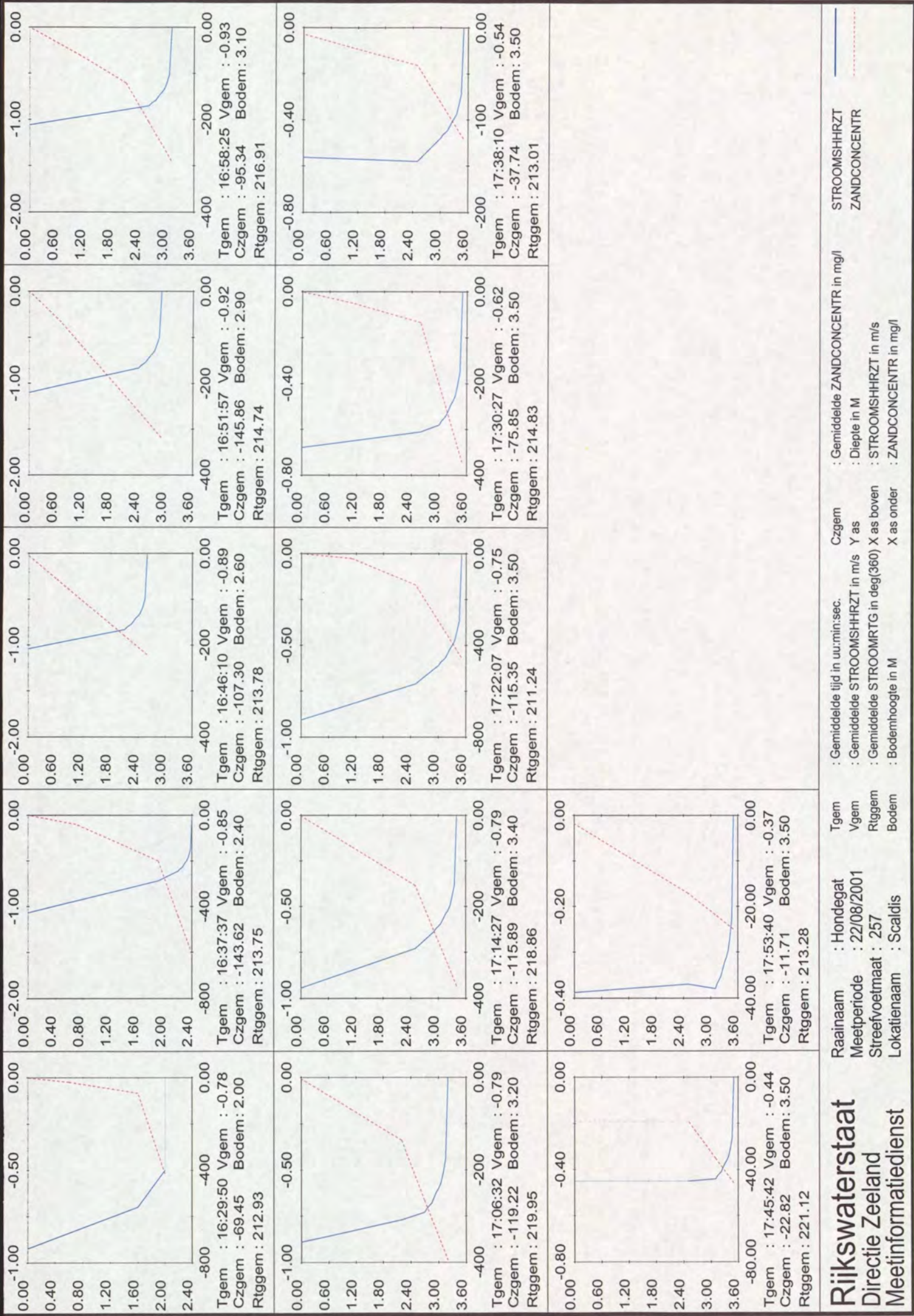
Gemiddelde ZANDCONCENTR in mg/l  
Diepte in M  
STROOMSHRZT in m/s  
ZANDCONCENTR in mg/l

STROOMSHRZT  
ZANDCONCENTR





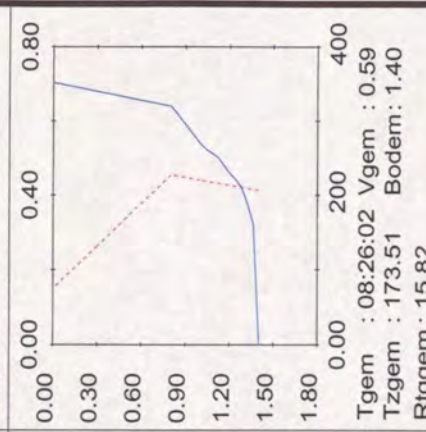
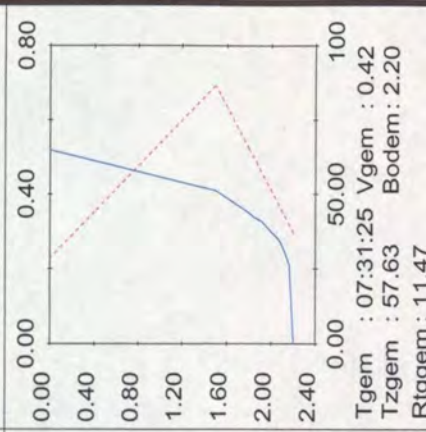
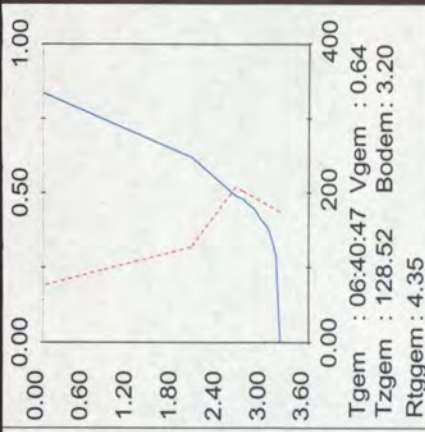
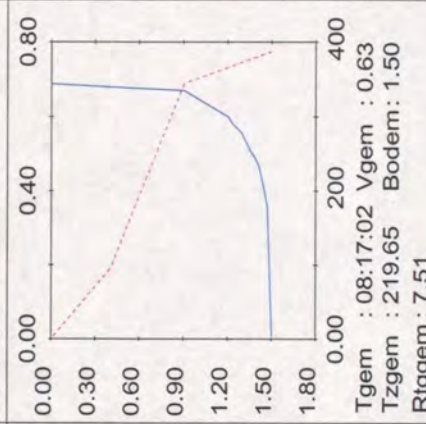
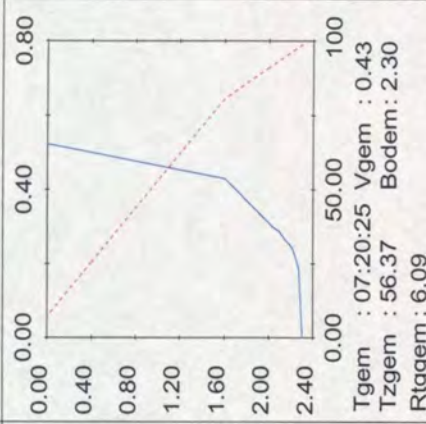
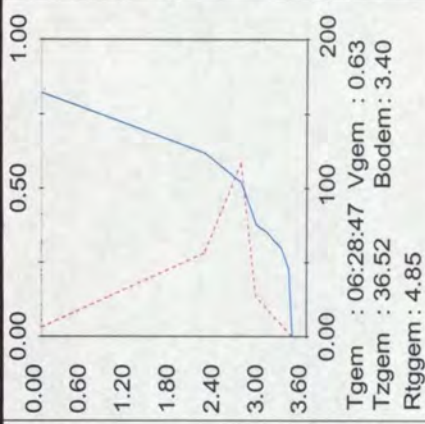
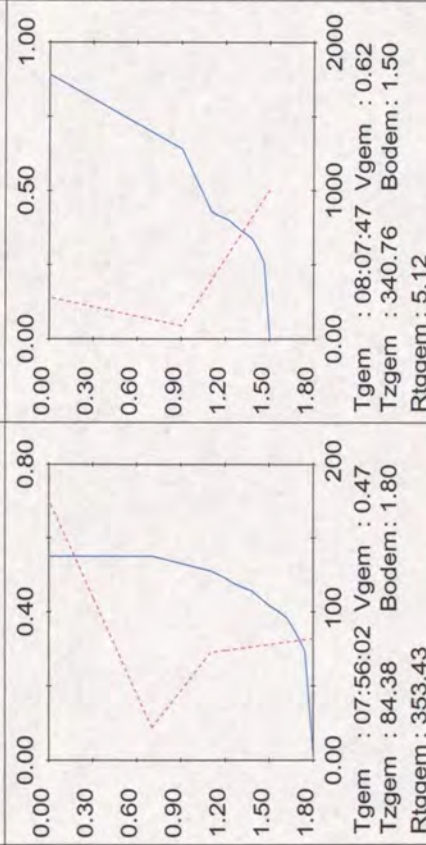
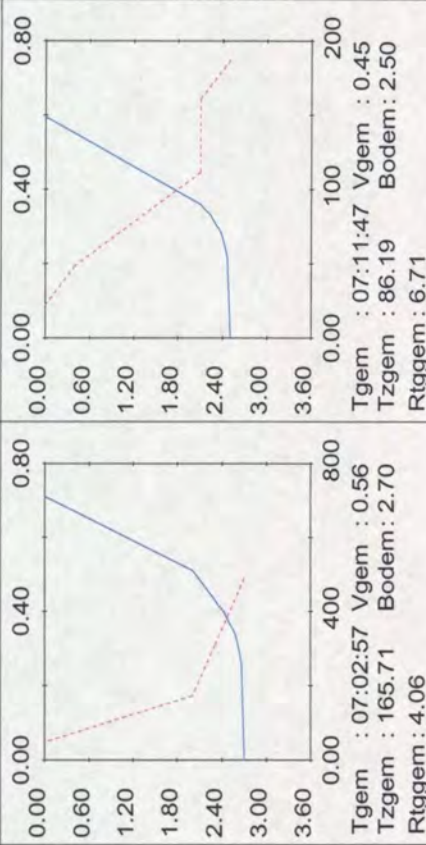
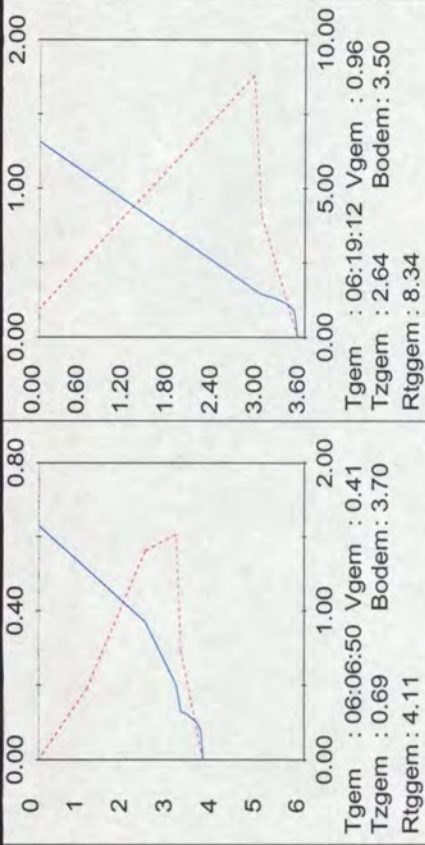
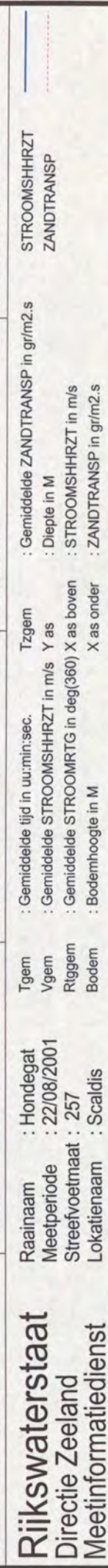
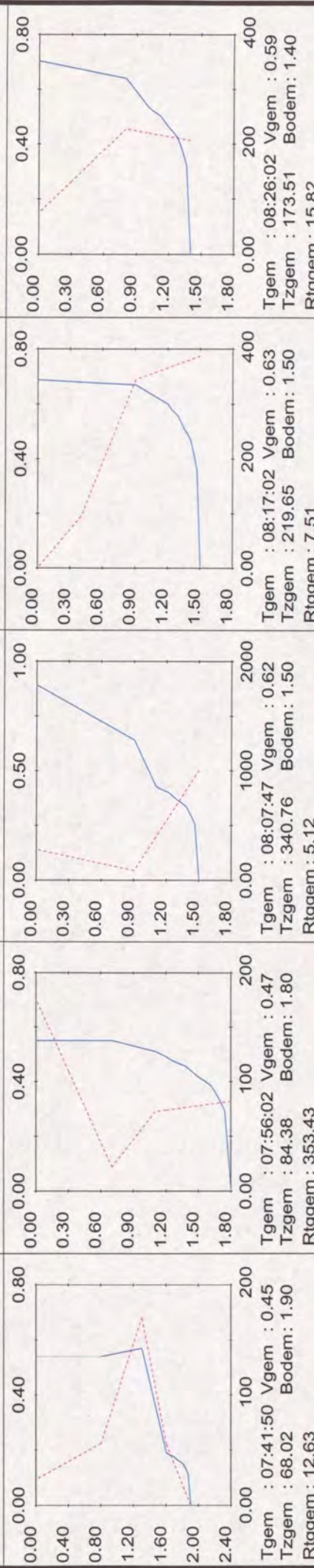
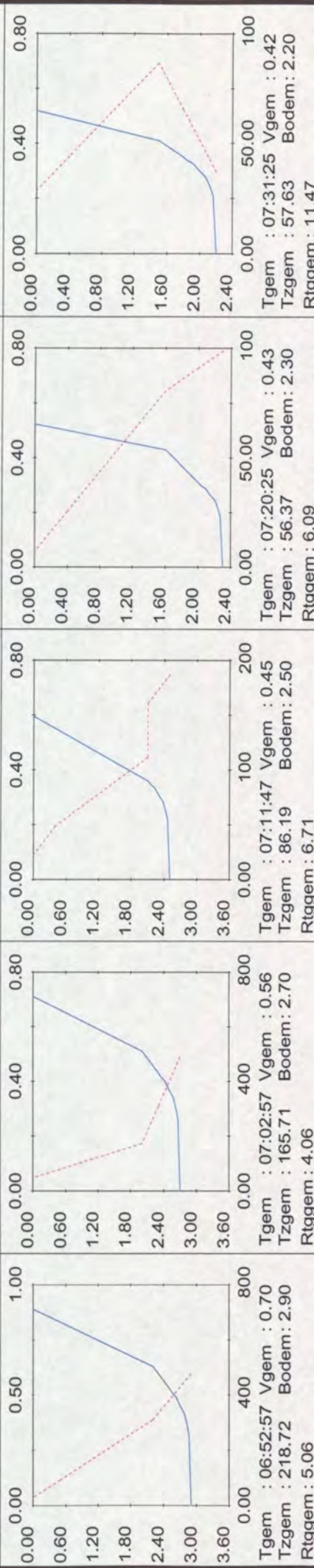
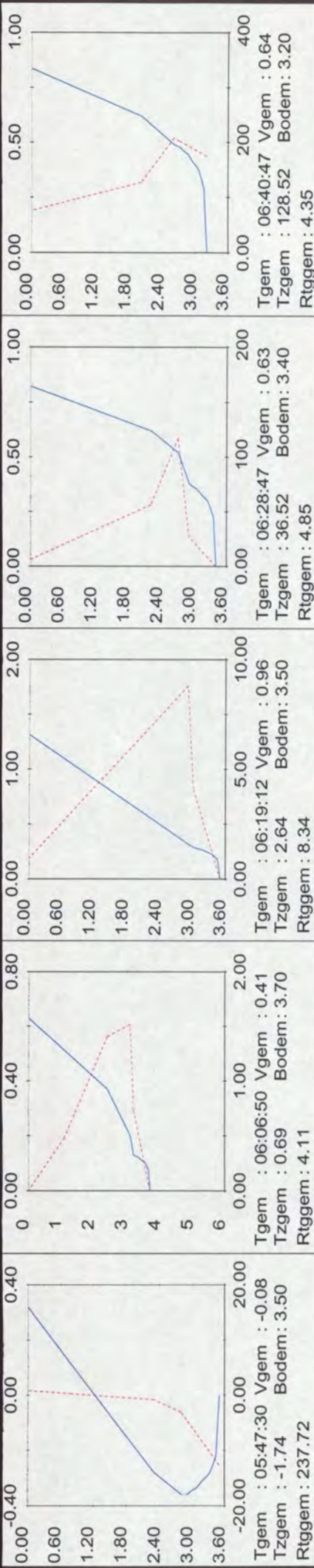












**Rijkswaterstaat**  
Directie Zeeland  
Meetinformatiedienst

STROOMSHRZT  
ZANDTRANSP

Tzgem	: Gemiddelde ZANDTRANSP in gr/m2.s
Y as	: Diepte in M
)) X as boven	: STROOMSHRZT in m/s
X as onder	: ZANDTRANSP in gr/m2.s

- : Gemiddelde tijd in uu:min:sec.
- : Gemiddelde STROOMSHRZ
- : Gemiddelde STROOMRTG in
- : Bodemhoogte in M






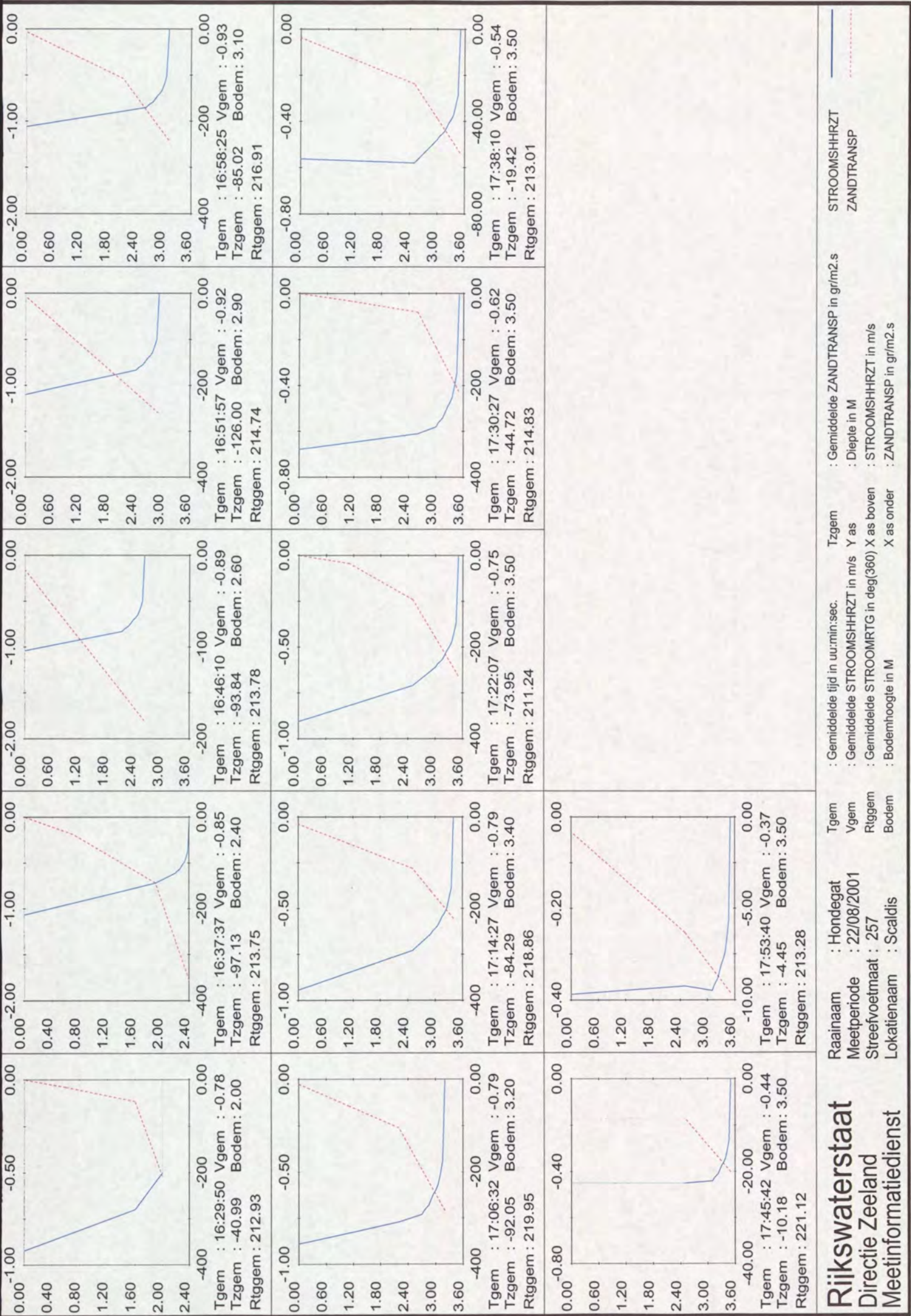








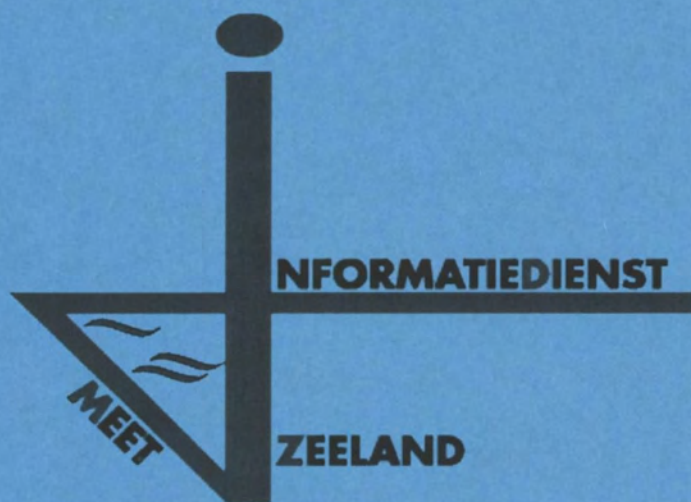











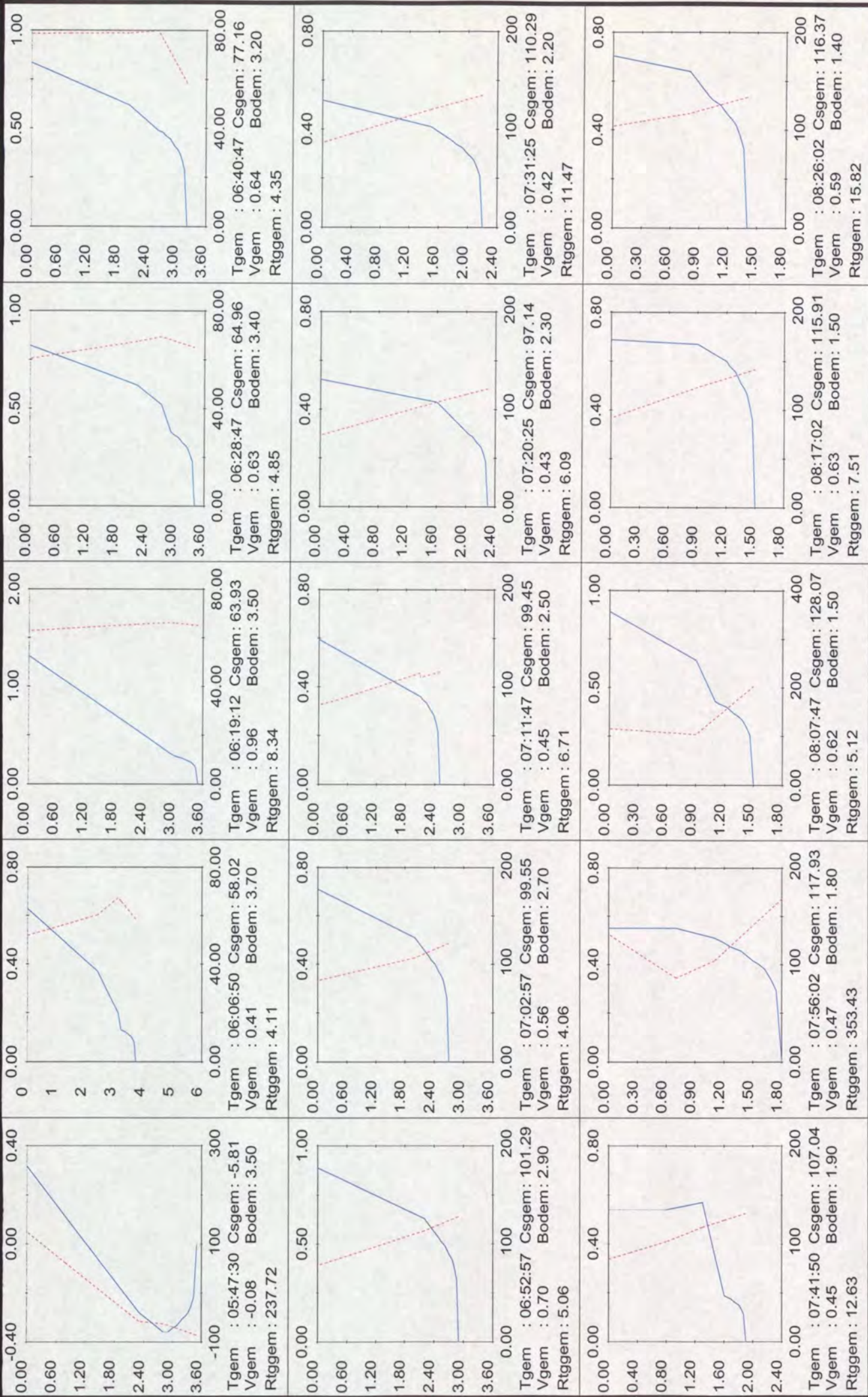


## 27. Vertikalen slib mp-12









<b>Rijkswaterstaat</b> Directie Zeeland Meetinformatiedienst	Raanaam	: Honddegat		Tgem	: Gemiddelde tijd in uur:min:sec.		Vgem	: Gemiddelde STROOMSHRZT in m/s		STROOMSHRZT
	Meetperiode	: 22/08/2001		Csgem	: Gemiddelde SLIBCONCENTR in mg/l		Y as	: Diepte in M		SLIBCONCENTR
	Streefvoetmaat	: 257		Rtggem	: Gemiddelde STROOMRTG in deg(360)		X as boven	: STROOMSHRZT in m/s		
	Lokatiennaam	: Scaldis		Bodem	: Bodemhoogte in M		X as onder	: SLIBCONCENTR in mg/l		






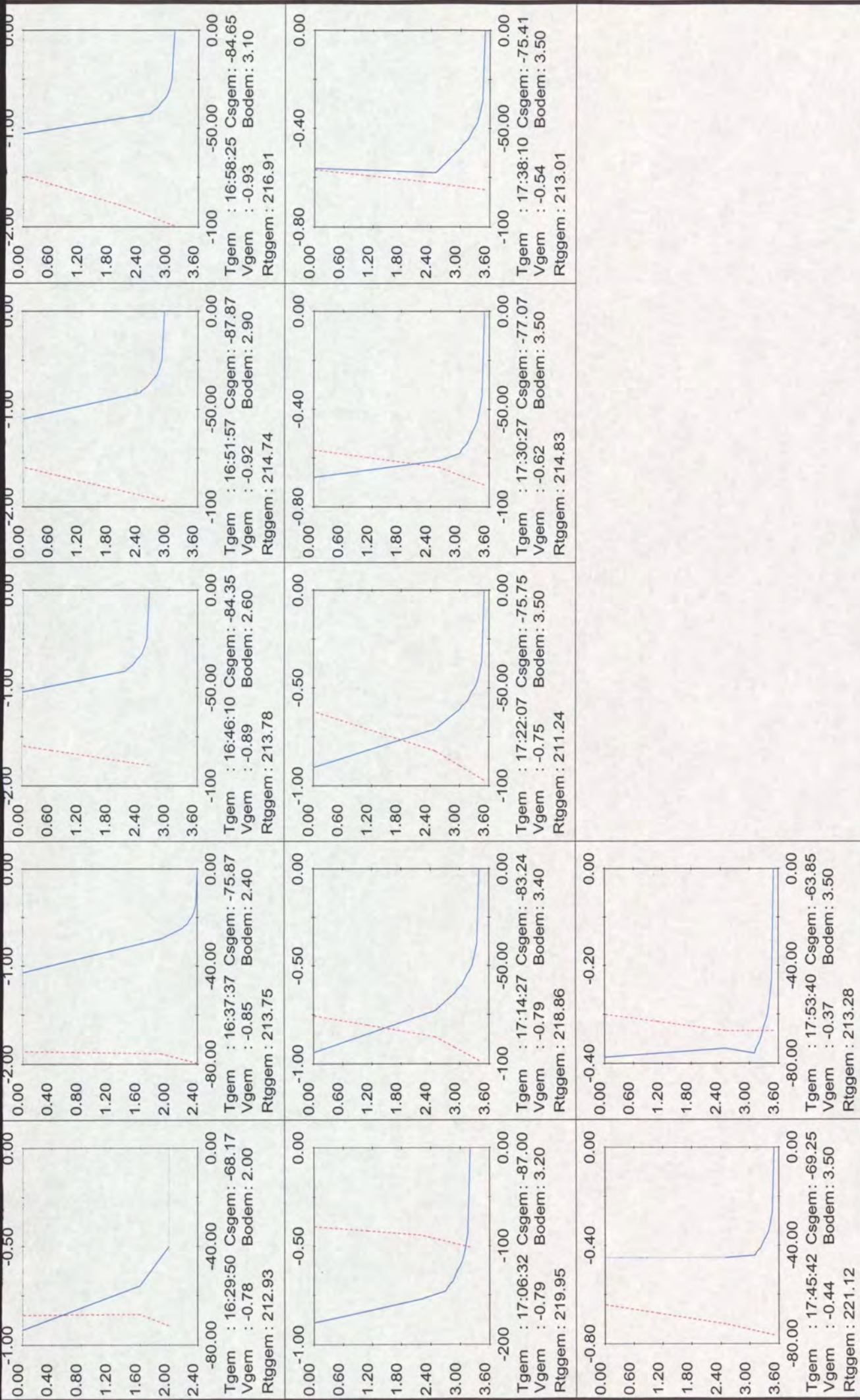











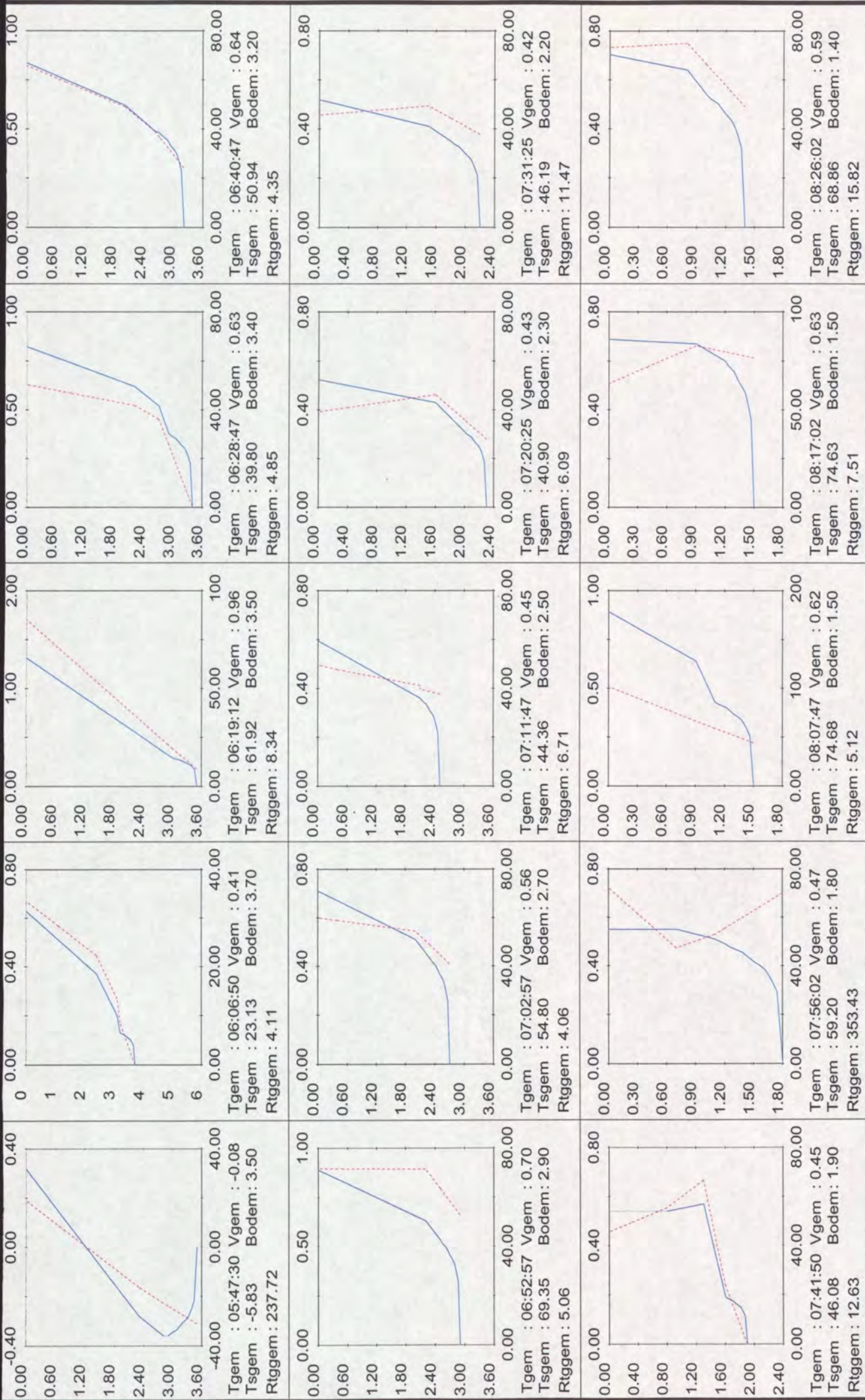


<b>Rijkswaterstaat</b> Directie Zeeland Meetinformatiedienst	Raanaam	: Hondegat	Tgem	: Gemiddelde tijd in uur:min:sec.		: Gemiddelde STROOMSHRZT in m/s		STROOMSHRZT	
	Meetperiode	: 22/08/2001	Csgem	: Gemiddelde SLIBCONCENTR in mg/l		: Diepte in M		SLIBCONCENTR	
	Streefvoetmaat	: 257	Rtggem	: Gemiddelde STROOMRTG in deg(360)		: STROOMSHRZT in m/s			
	Lokatiennaam	: Scaldiis	Bodem	: Bodemhoogte in M		: X as boven			
						: Y as			








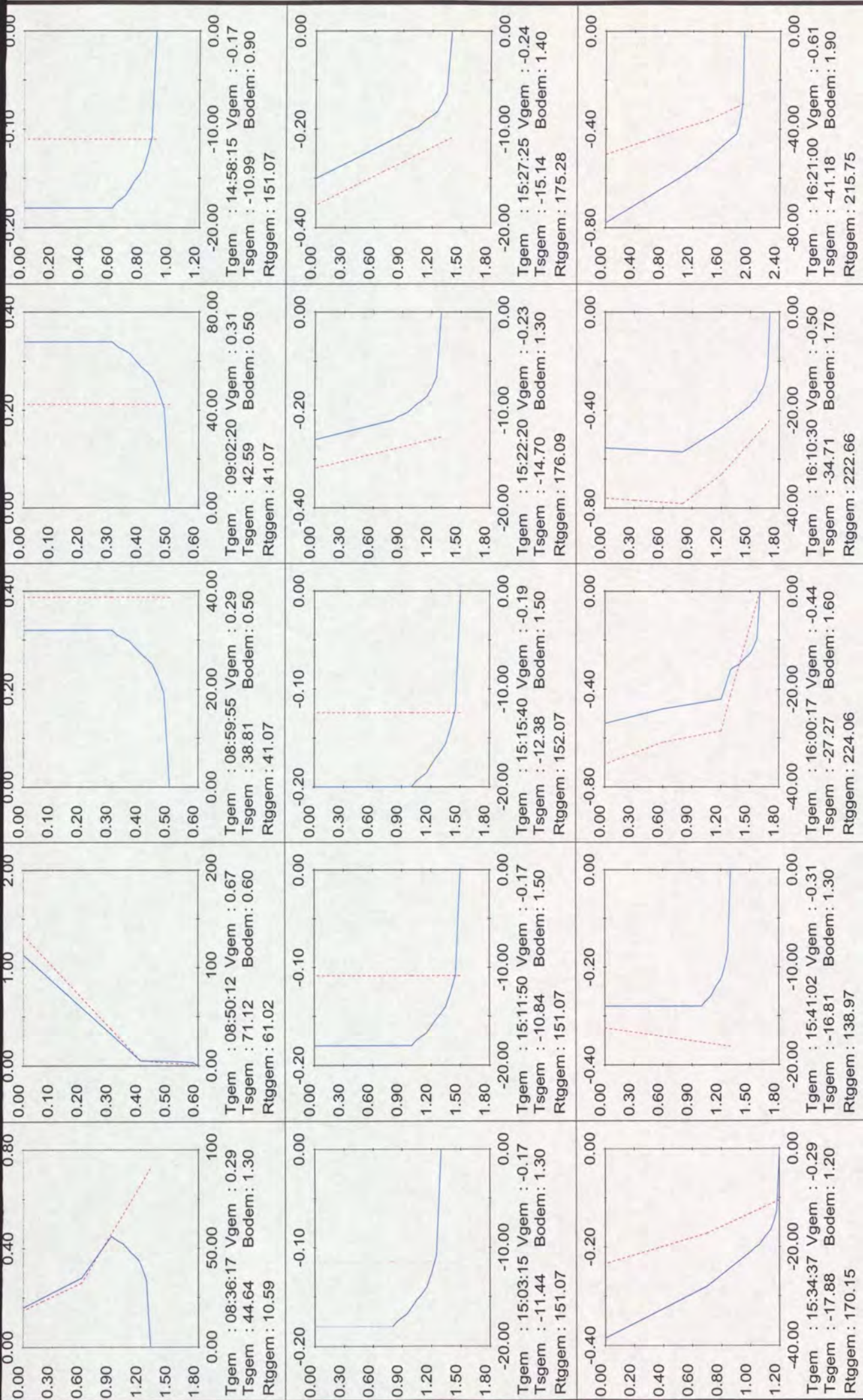


<b>Rijkswaterstaat</b> Directie Zeeland Meetinformatiedienst	Raainaanam	: Hondegat		Vgem		: Gemiddelde STROOMSHHRZT in m/s		STROOMSHHRZT	
	Meetperiode	: 22/08/2001		Y as		: Diepte in M		SLIBTRANSP	
	Streefvoetmaat	: 257		X as boven		: STROOMSHHRZT in m/s			
	Lokatietaanam	: Scaldis		X as onder		: SLIBTRANSP in gr/m2.s			
				: Bodemhoogte in M					









# Rijkswaterstaat

## Directie Zeeland

### Meetinformatiedienst


Raaienaar : Hondegat  
Meetperiode : 22/08/2001  
Streefvoetmaat : 257  
Lokatienaar : Scaldis

Gemiddelde tijd in uur:min:sec.  
Gemiddelde SLIBTRANSP in gr/m<sup>2</sup>.s  
Gemiddelde STROOMMRTG in deg(360)  
Bodemhoogte in M

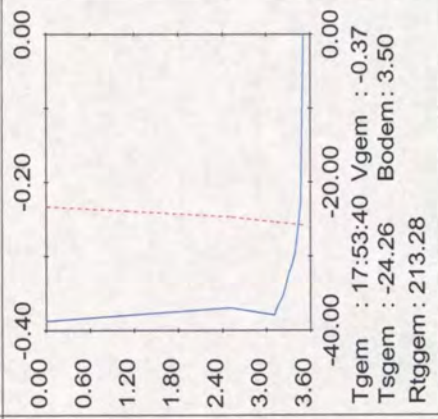
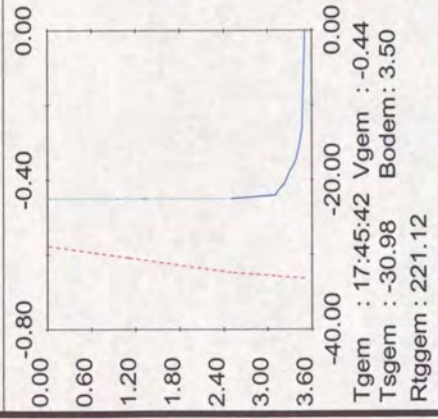
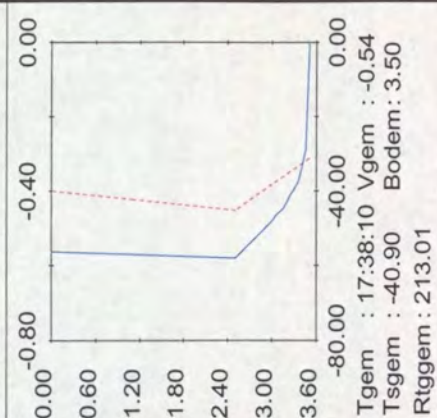
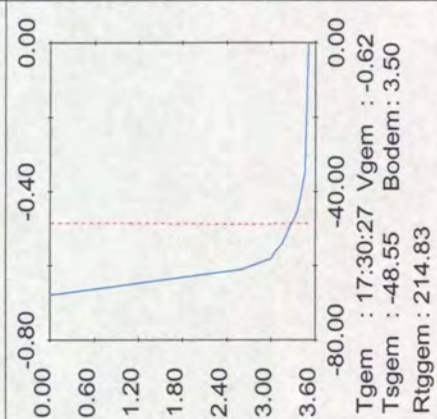
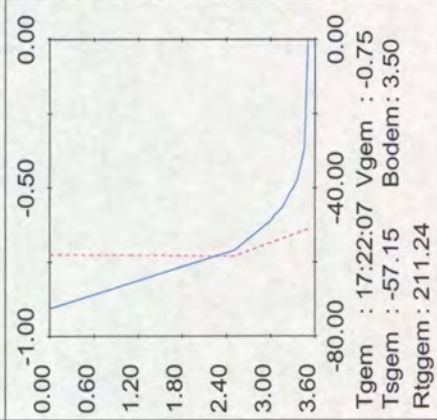
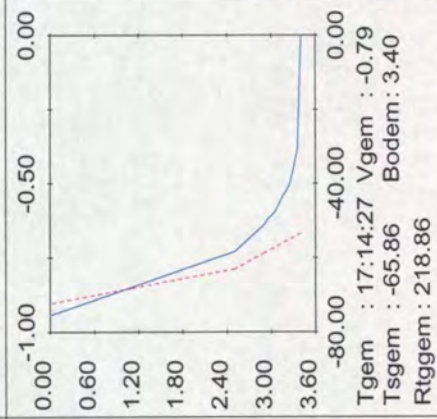
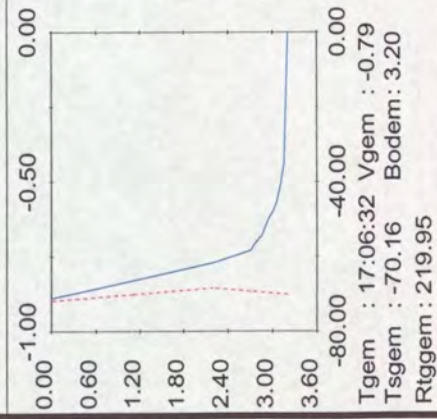
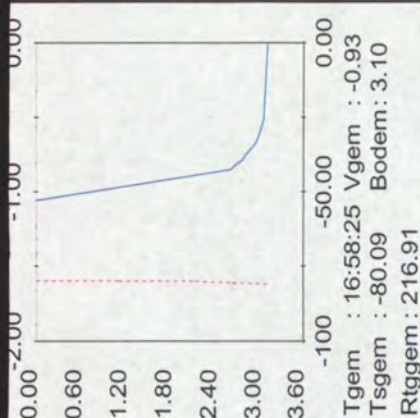
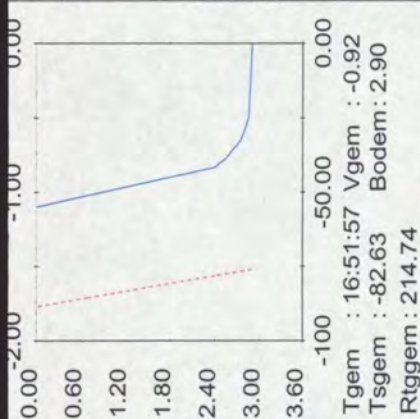
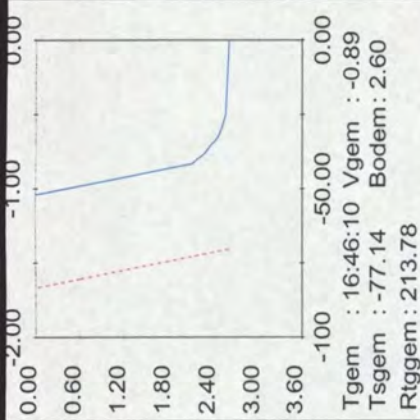
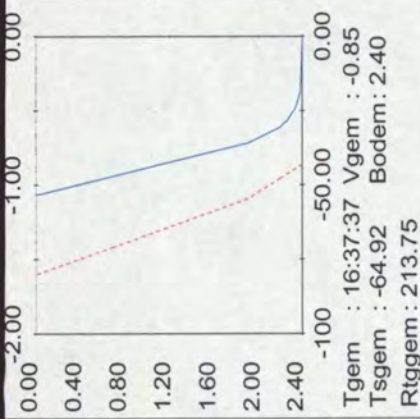
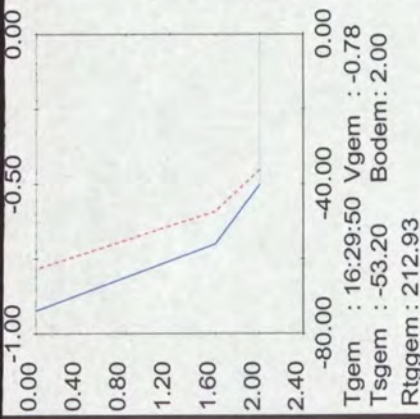
Gemiddelde STROOMSHRZT in m/s  
Diepte in M  
STROOMSHRZT in m/s  
SLIBTRANSP in gr/m<sup>2</sup>.s

Legend  
— STROOMSHRZT  
--- SLIBTRANSP








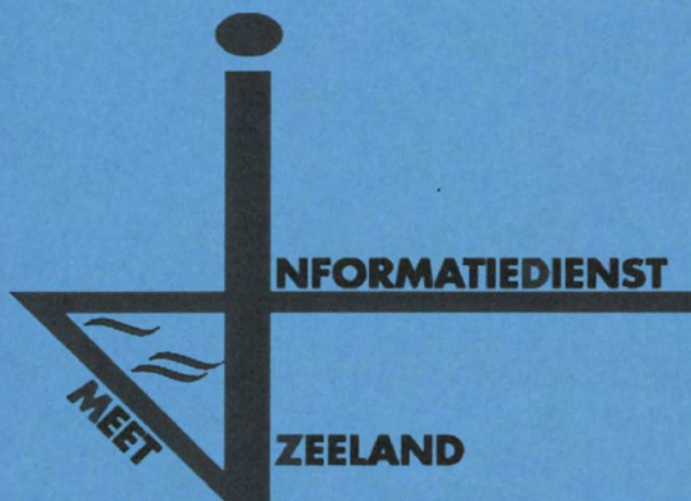


Rijkswaterstaat				Tgem	: Gemiddelde tijd in uur:min:sec.	Vgem	: Gemiddelde STROOMSHRZT in m/s	STROOMSHRZT
Directie Zeeland				Tsgem	: Gemiddelde SLIBTRANSP in gr/m <sup>2</sup> .s	Y as	: Diepte in M	SLIBTRANSP
Meetinformatiedienst				Riggem	: Gemiddelde STROOMRTG in deg(360)	X as boven	: STROOMSHRZT in m/s	
				Bodem	: Bodemhoogte in M	X as onder	: SLIBTRANSP in gr/m <sup>2</sup> .s	
	Raainaam	:	Hondegat					
	Meetperiode	:	22/08/2001					
	Streefvoetmaat	:	257					
	Lokatiennaam	:	Scaldis					











28. Gemiddelden zand/slib mp-12










**Rijkswaterstaat**  
Directie Zeeland  
Meetinformatiedienst


Raai naam : Hondégat  
Meetperiode : 22/08/2001 t/m 22/08/2001  
Streefvoetmaat : 257  
Lokatiernaam : Scaldis

STROOMSHRZT  
STROOMRTG  
ZANDCONCENTR  
Waterstand te Schaar\_vd\_Noord










Tijd in M.E.T. uren

STROOMSHRZT  
STROOMMRTG  
ZANDTRANSP  
Waterstand te Schaar\_vd\_Noord


Raai naam : Hondegat  
Meetperiode : 22/08/2001 t/m 22/08/2001  
Streefvoetmaat : 257  
Lokatiernaam : Scaldiis

Rijkswaterstaat  
Directie Zeeland  
Meetinformatiedienst









Tijd in M.E.T. uren

**Rijkswaterstaat**  
Directie Zeeland  
Meetinformatiedienst


Raainaam : Hondegat  
Meetperiode : 22/08/2001 t/m 22/08/2001  
Streefvoetmaat : 257  
Lokatiennaam : Scaldis

STROOMSHHRZT  
STROOMMRTG  
SLIBCONCENTR  
Waterstand te Schaar\_vd\_Noord







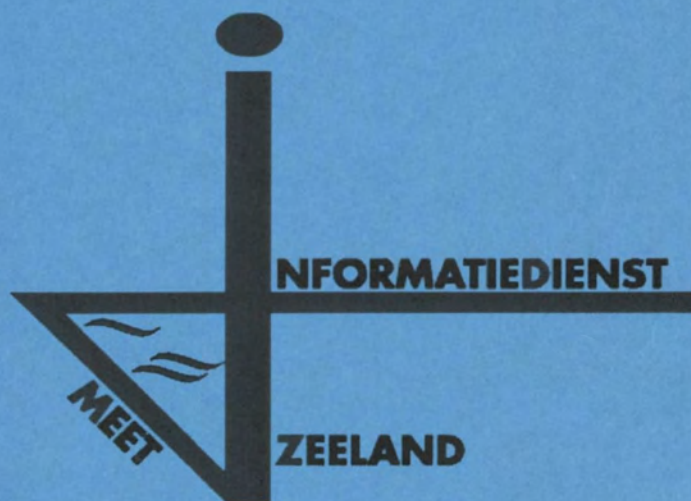


**Rijkswaterstaat**  
Directie Zeeland  
Meetinformatiedienst

Raainaam : Hondégat  
Meetperiode : 22/08/2001 t/m 22/08/2001  
Streefvoetmaat : 257  
Lokatiennaam : Scaldis


STROOMSHHRZT  
STROOMRTG  
SLIBTRANSP  
Waterstand te Schaar\_vd\_Noord



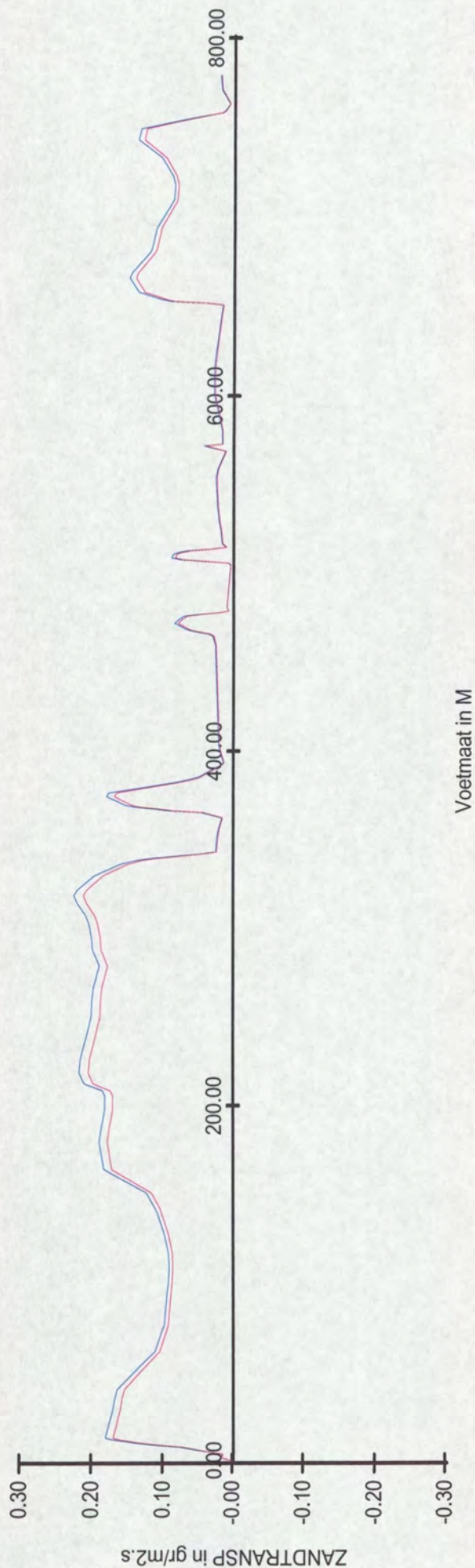


## 29. Zandtransport Hondegat

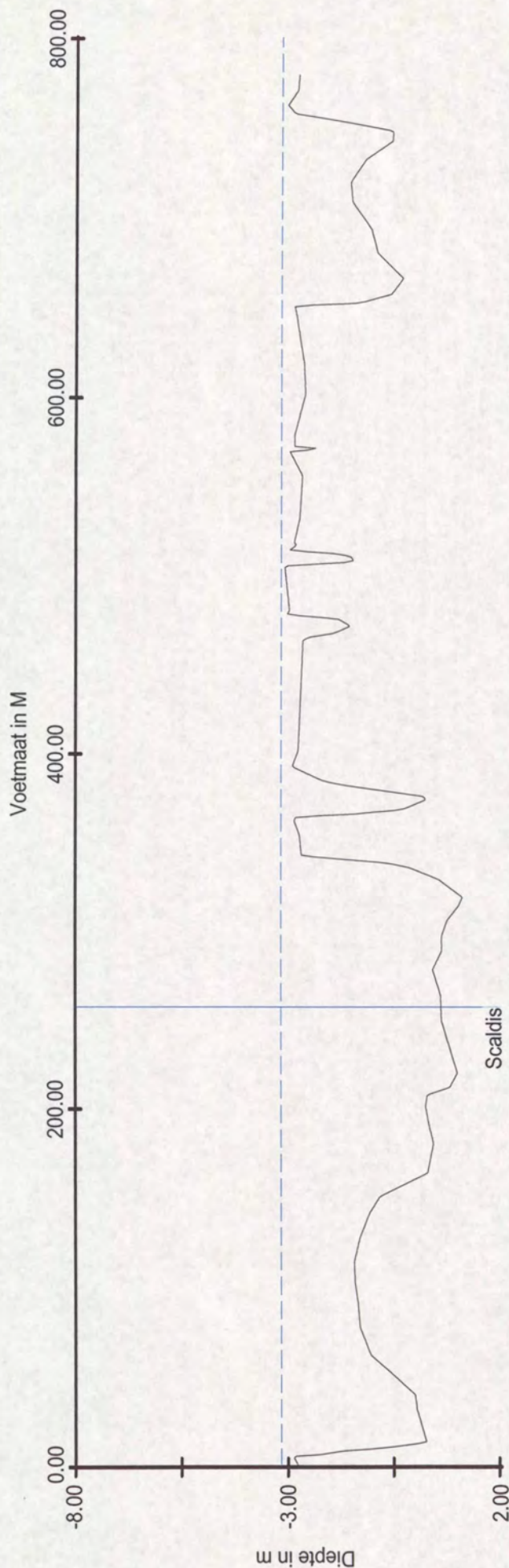








Voetmaat in M



Scaldis


**Rijkswaterstaat**  
Directie Zeeland  
Meetinformatiedienst

Raainaam : Hondegat  
Raaiverdeling : ZANDTRANSP  
Tijdstip : 22/08/2001 06:00:00  
Zandvracht : 216 gr/s

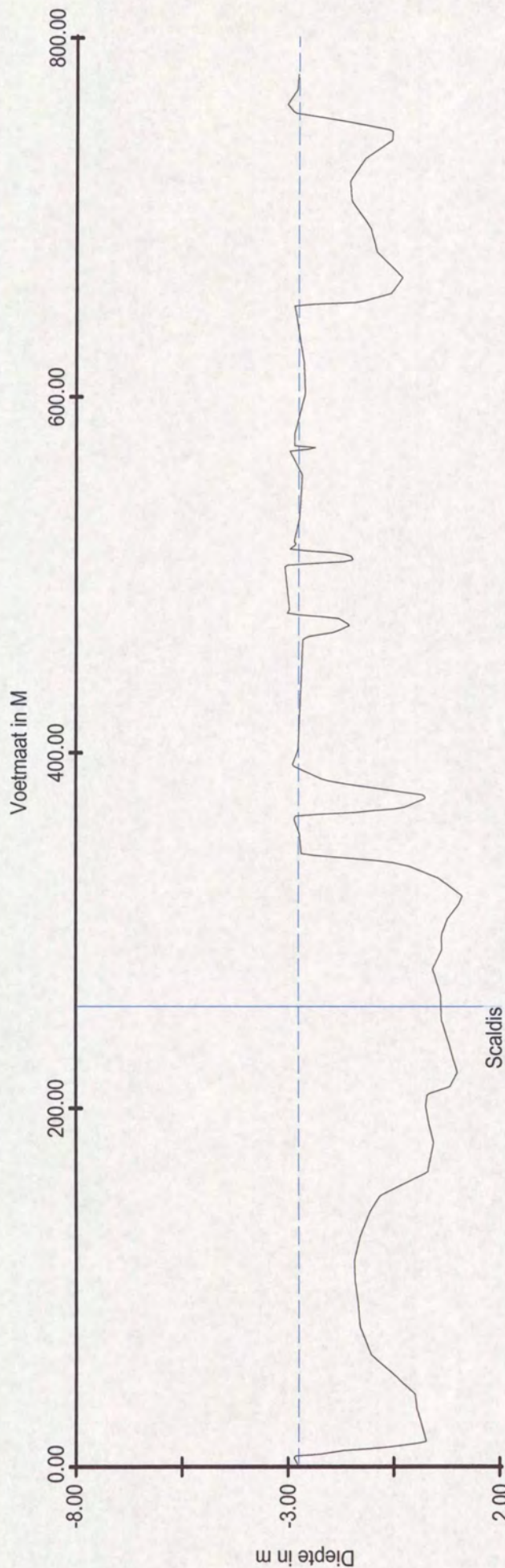
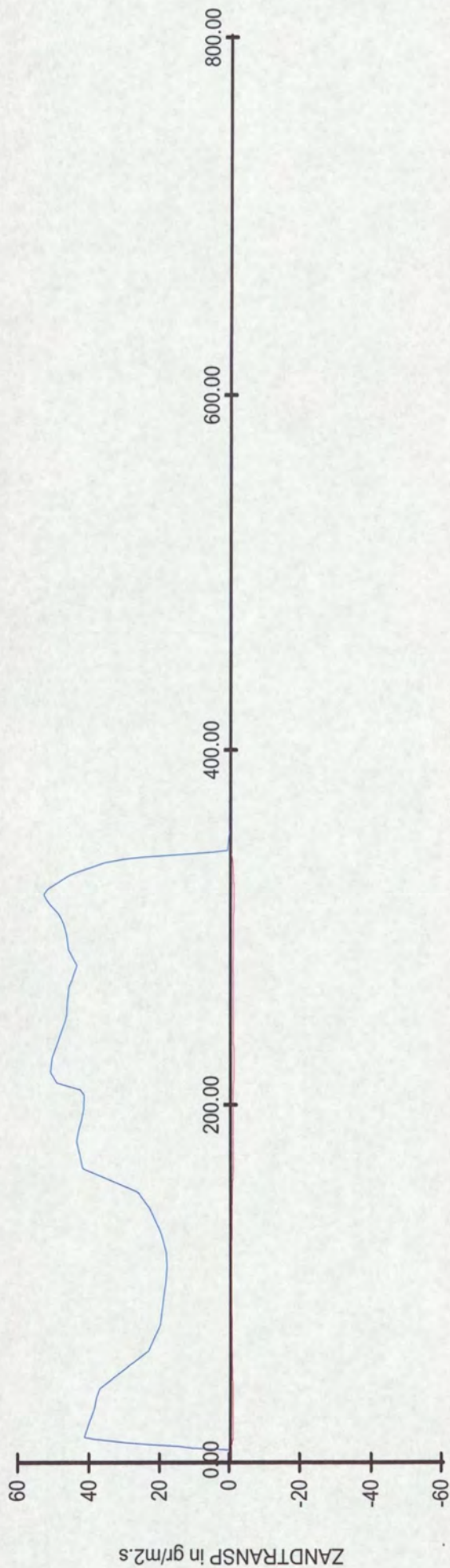
Presentatie boven : Raaiverdeling  
Tz Ontbonden Loodrecht t.o.v. raai : —  
Tz Ontbonden Evenwijdig t.o.v. raai : —

Presentatie Onder : Bodemprofiel  
Bodem profiel : —  
Waterlijn : —  
Getij te Schaar\_vd\_Noord : 3.19 M + N.A.P.













**Rijkswaterstaat**  
Directie Zeeland  
Meetinformatiedienst

Raainaam : Hondegat  
Raaiverdeling : ZANDTRANSP  
Tijdstip : 22/08/2001 06:30:00  
Zandvracht : 35711 gr/s

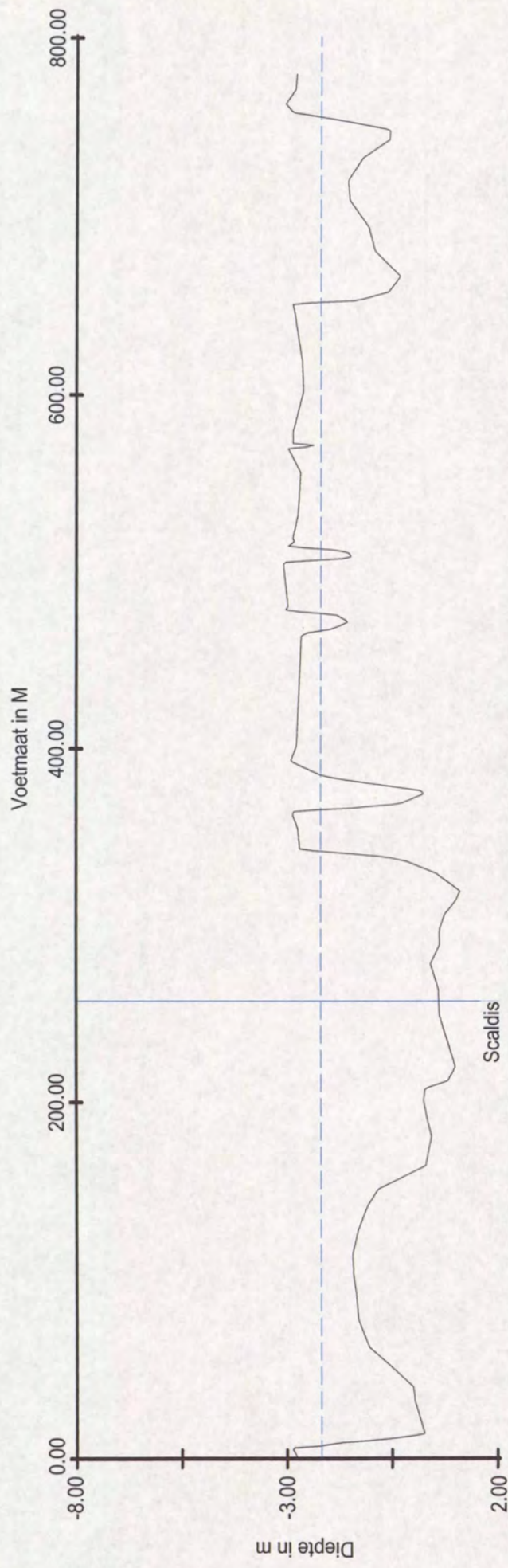

Presentatie boven : Raaiverdeling  
Tz Ontbonden Loodrecht t.o.v. raai :   
Tz Ontbonden Evenwijdig t.o.v. raai : 

Presentatie Onder : Bodemprofiel  
Bodem profiel :   
Waterlijn :   
Getij te Schaar\_vd\_Noord : 2.78 M + N.A.P.








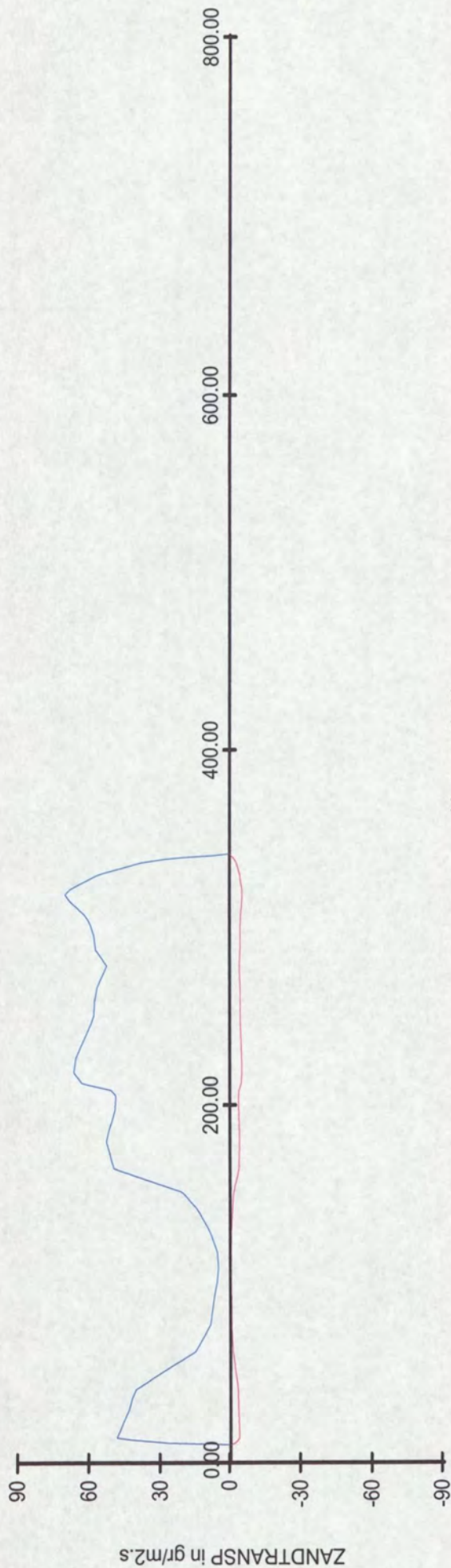


<b>Rijkswaterstaat</b> Directie Zeeland Meetinformatiedienst	Raainaam	: Hondegat	Presentatie boven : Raaiverdeling		Presentatie Onder : Bodemprofiel	
	Raaiverdeling	: ZANDTRANSP	Tz Ontbonden Loodrecht t.o.v. raai : —		Bodem profiel : —	
	Tijdstip	: 22/08/2001 07:00:00	Tz Ontbonden Evenwijdig t.o.v. raai : —		Waterlijn : —	
	Zandvracht	: 97037 gr/s	Getij te Schaar_vd_Noord : 2.22 M + N.A.P.			

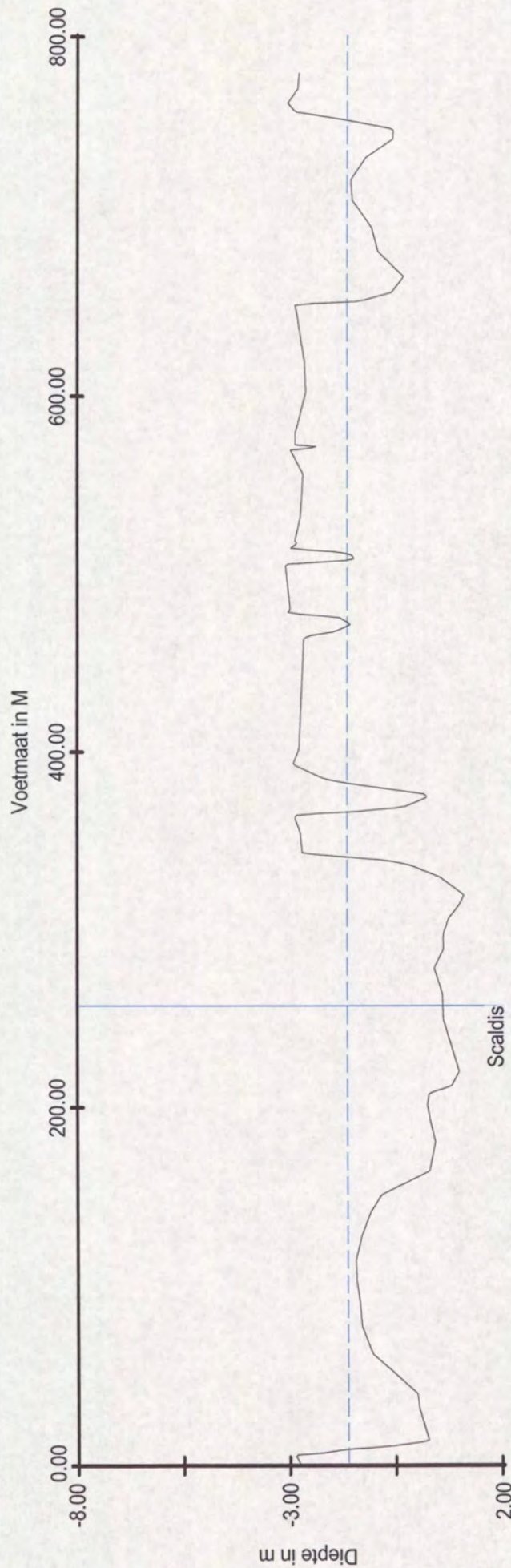








Voetmaat in M




**Rijkswaterstaat**  
Directie Zeeland  
Meetinformatiedienst

Raainaam : Hondegat  
Raaiverdeling : ZANDTRANSP  
Tijdstip : 22/08/2001 07:30:00  
Zandvracht : 26232 gr/s

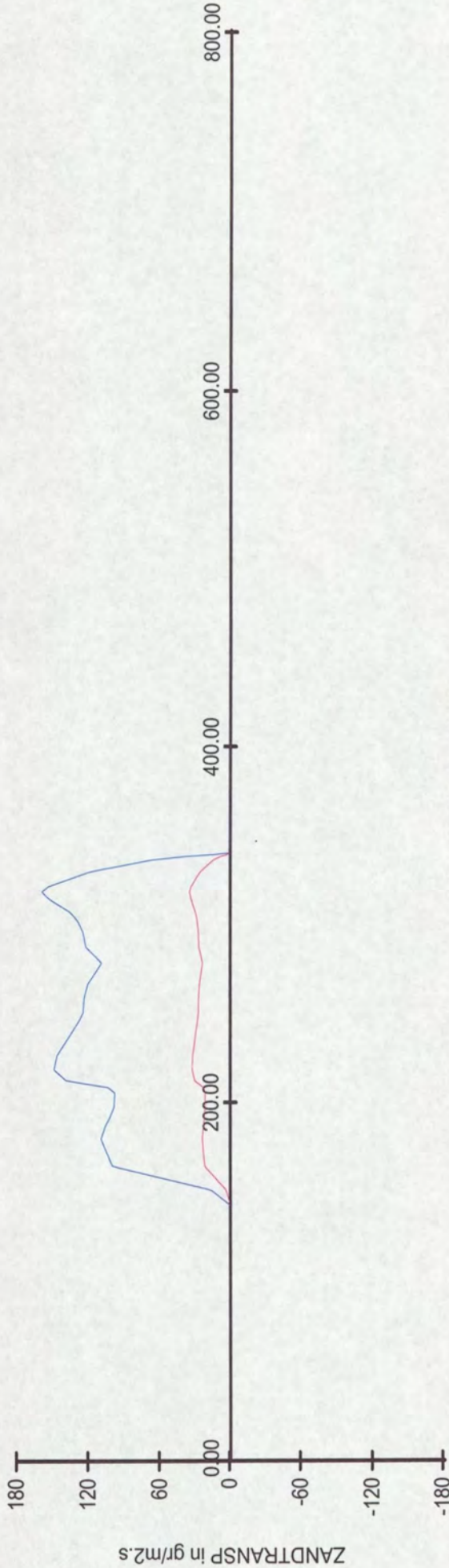
Presentatie boven : Raaiverdeling  
Tz Ontbonden Loodrecht t.o.v. raai :  
Tz Ontbonden Evenwijdig t.o.v. raai :

Presentatie Onder : Bodemprofiel  
Bodem profiel :  
Waterlijn :  
Getij te Schaar\_vd\_Noord : 1.66 M + N.A.P.

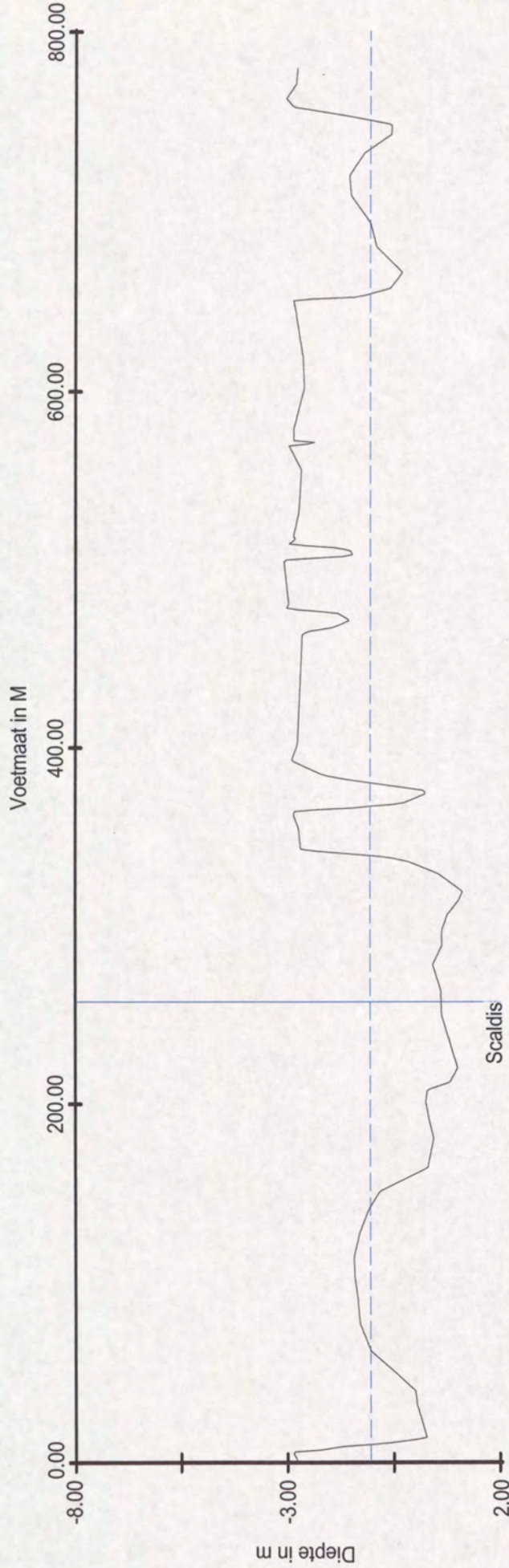








Voetmaat in M




**Rijkswaterstaat**  
Directie Zeeland  
Meetinformatiedienst

Raainaam : Hondegat  
Raaiverdeling : ZANDTRANSP  
Tijdstip : 22/08/2001 08:00:00  
Zandvracht : 36410 gr/s

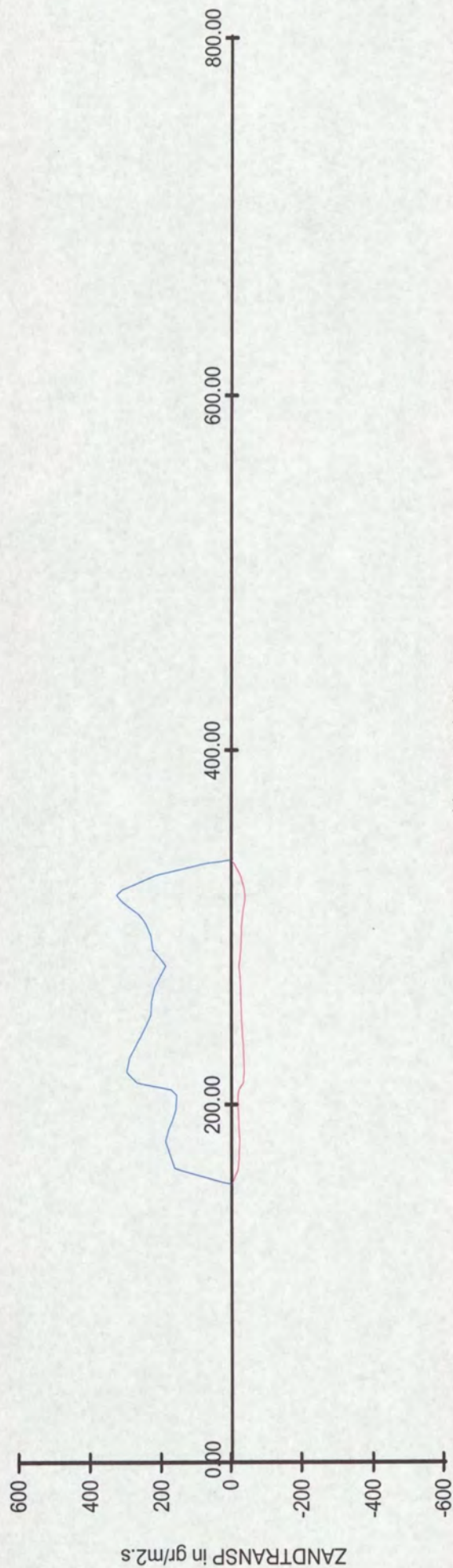
Presentatie boven : Raaiverdeling  
Tz Ontbonden Loodrecht t.o.v. raai : —  
Tz Ontbonden Evenwijdig t.o.v. raai : —

Presentatie Onder : Bodemprofiel  
Bodem profiel : —  
Waterlijn : —  
Getij te Schaar\_vd\_Noord : 1.09 M + N.A.P.

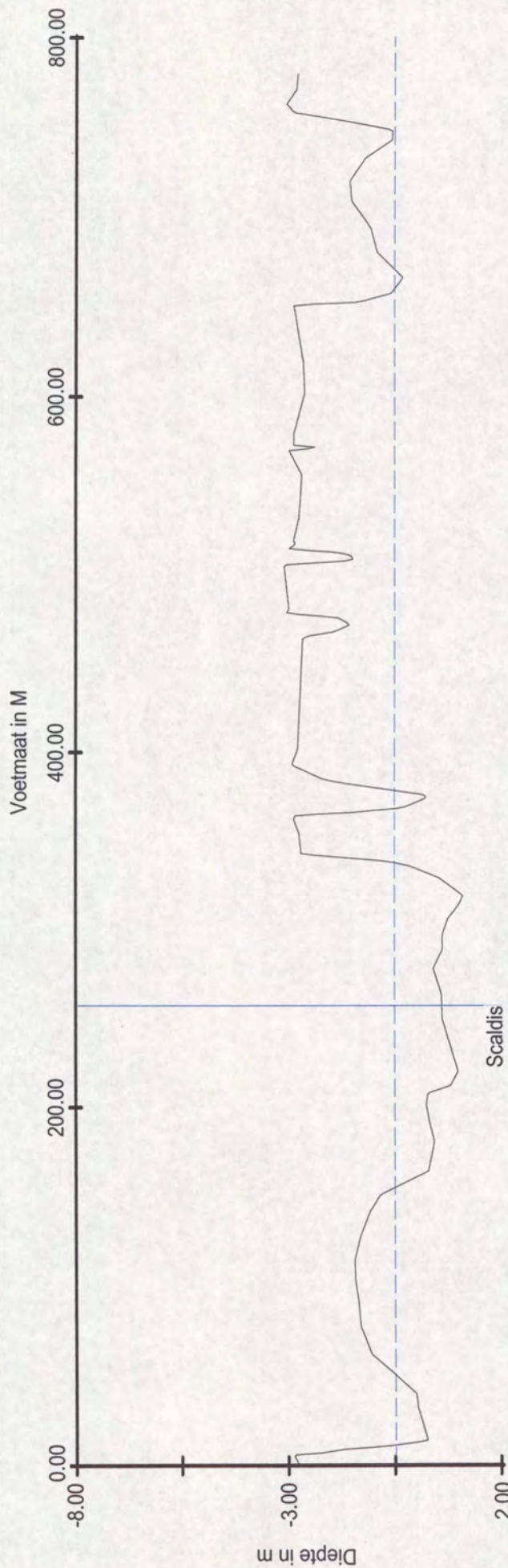








Voetmaat in M




**Rijkswaterstaat**  
Directie Zeeland  
Meetinformatiedienst

Raainaam : Hondegat  
Raaiverdeling : ZANDTRANSP  
Tijdstip : 22/08/2001 08:30:00  
Zandvracht : 44915 gr/s


Presentatie boven : Raaiverdeling  
Tz Ontbonden Loodrecht t.o.v. raai :  
Tz Ontbonden Evenwijdig t.o.v. raai :

Presentatie Onder : Bodemprofiel  
Bodem profiel :  
Waterlijn :  
Getij te Schaar\_vd\_Noord : 0.53 M + N.A.P.

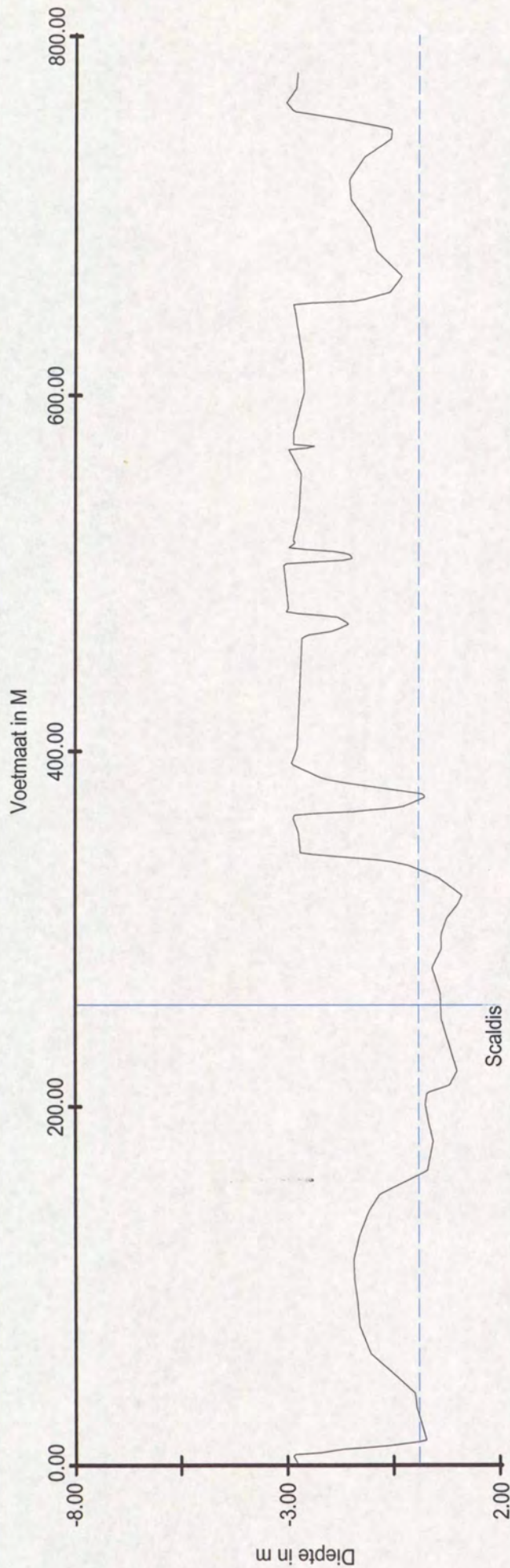








Voetmaat in M



Scaldis


**Rijkswaterstaat**  
Directie Zeeland  
Meetinformatiedienst

Raainaam : Hondegat  
Raaiverdeling : ZANDTRANSP  
Tijdstip : 22/08/2001 09:00:00  
Zandvracht : 4377 gr/s


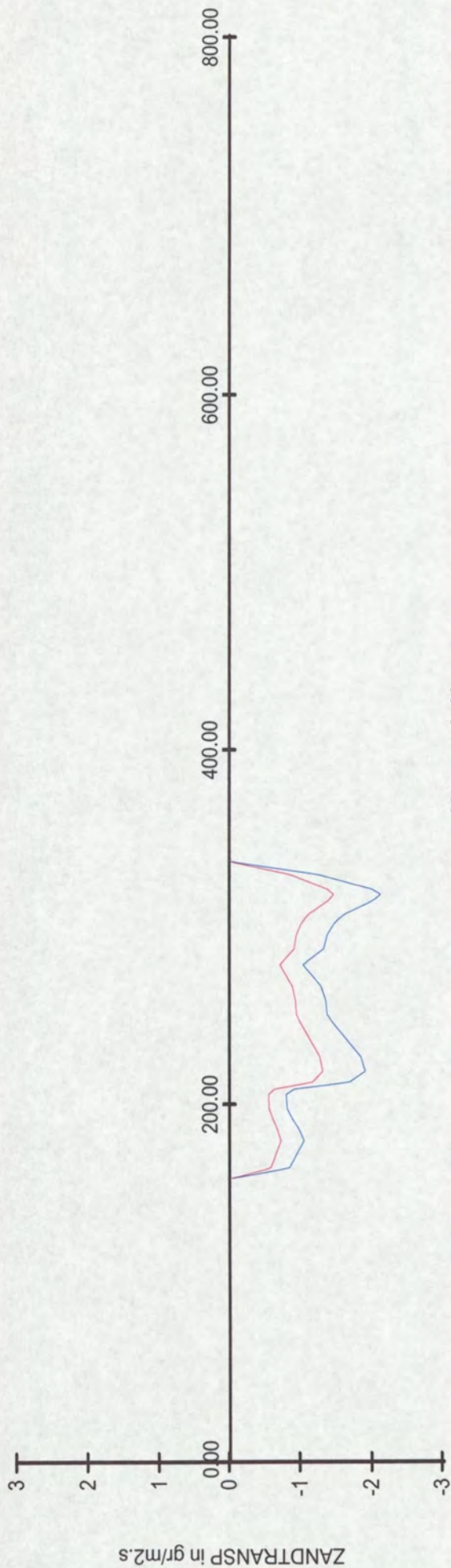
Presentatie boven : Raaiverdeling  
Tz Ontbonden Loodrecht t.o.v. raai : —  
Tz Ontbonden Evenwijdig t.o.v. raai : —

Presentatie Onder : Bodemprofiel  
Bodem profiel : —  
Waterlijn : —  
Getij te Schaar\_vd\_Noord : -0.06 M + N.A.P.








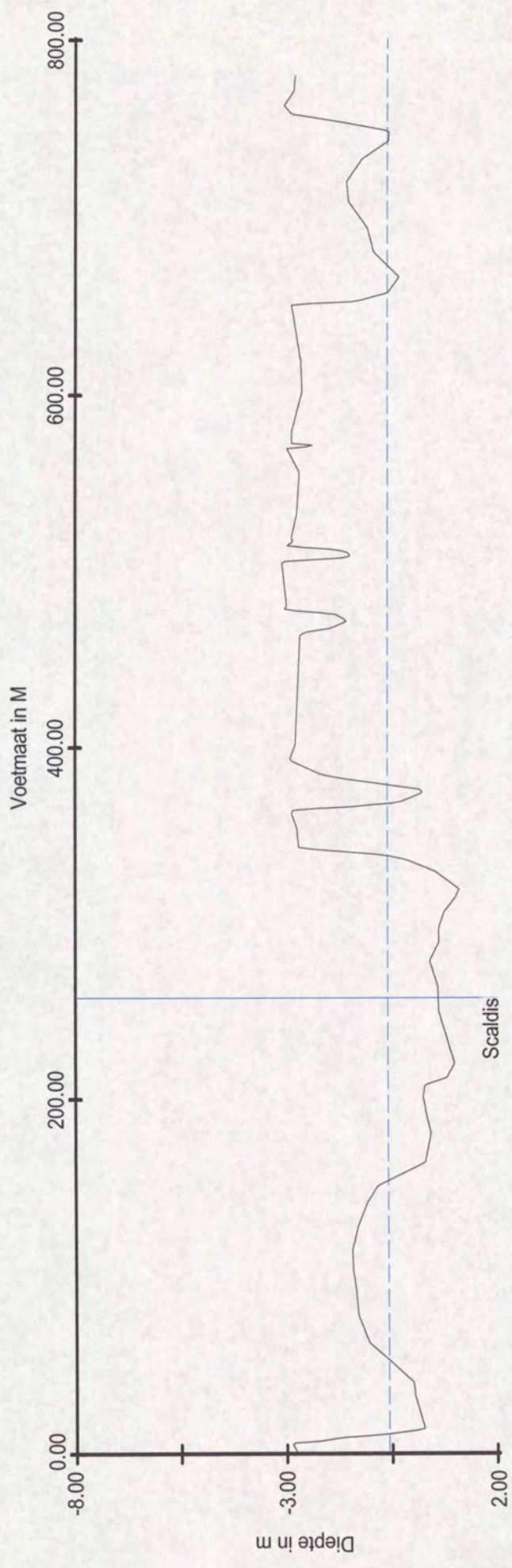
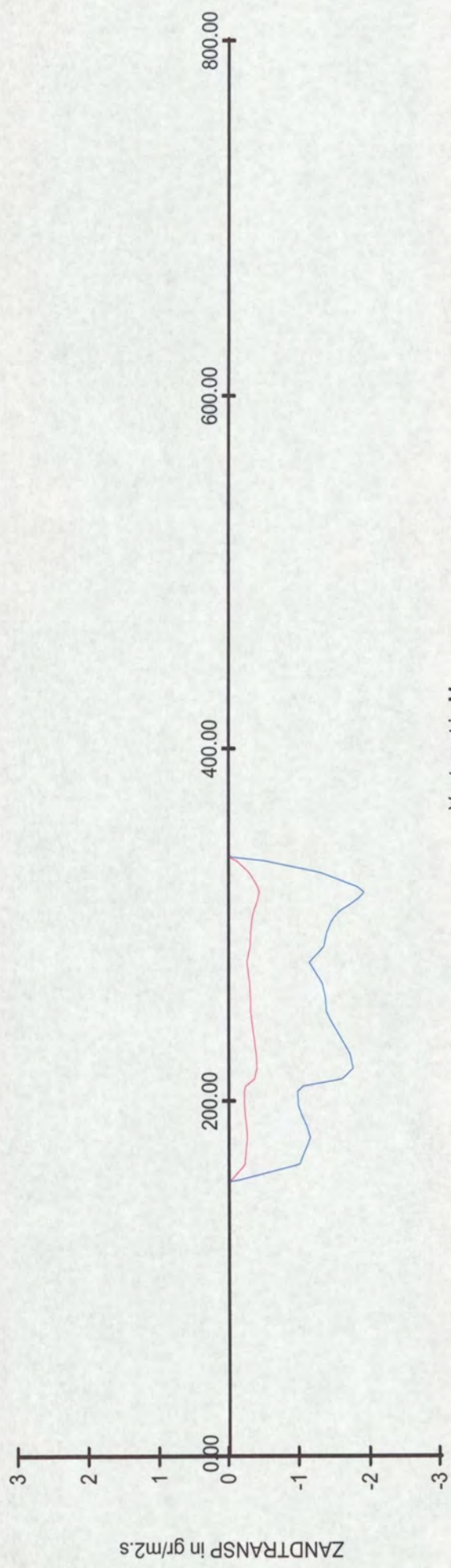


<b>Rijkswaterstaat</b>		Presentatie boven : Raaiverdeling		Presentatie Onder : Bodemprofiel	
Directie Zeeland	Raainaam : Hondegat	Tz Ontbonden Loodrecht t.o.v. raai : —		Bodem profiel : —	
Meetinformatiedienst	Raaiverdeling : ZANDTRANSP	Tz Ontbonden Evenwijdig t.o.v. raai : —		Waterlijn : —	
	Tijdstip : 22/08/2001 15:00:00			Getij te Schaar_vd_Noord : 0.26 M + N.A.P.	
	Zandvracht : -205 gr/s				











<b>Rijkswaterstaat</b>		Presentatie boven : Raaiverdeling		Presentatie Onder : Bodemprofiel	
Directie Zeeland		Tz Ontbonden Loodrecht t.o.v. raai : —		Bodem profiel : —	
Meetinformatiedienst		Tz Ontbonden Evenwijdig t.o.v. raai : —		Waterlijn : —	
		Raainaam : Hondegat		Getij te Schaar_vd_Noord : 0.62 M + N.A.P.	
		Raaiverdeling : ZANDTRANSP			
		Tijdstip : 22/08/2001 15:30:00			
		Zandvracht : -290 gr/s			










**Rijkswaterstaat**  
Directie Zeeland  
Meetinformatiedienst

Raainaam : Hondégat  
Raaiverdeling : ZANDTRANSP  
Tijdstip : 22/08/2001 16:00:00  
Zandvracht : -1145 gr/s

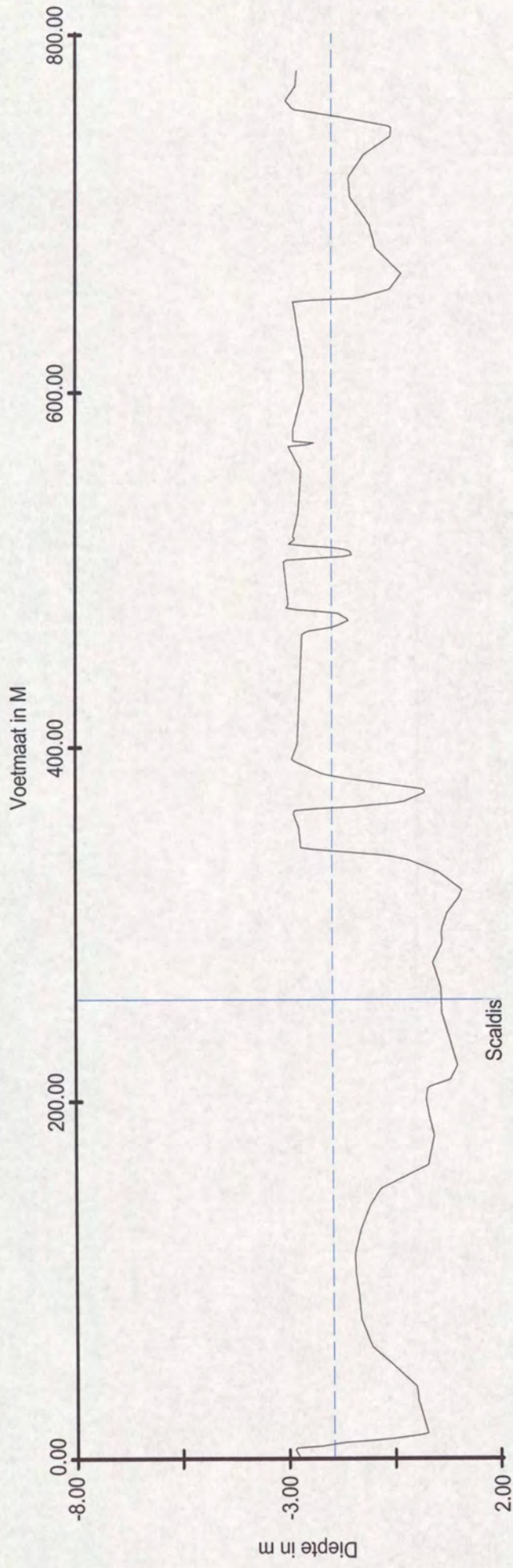
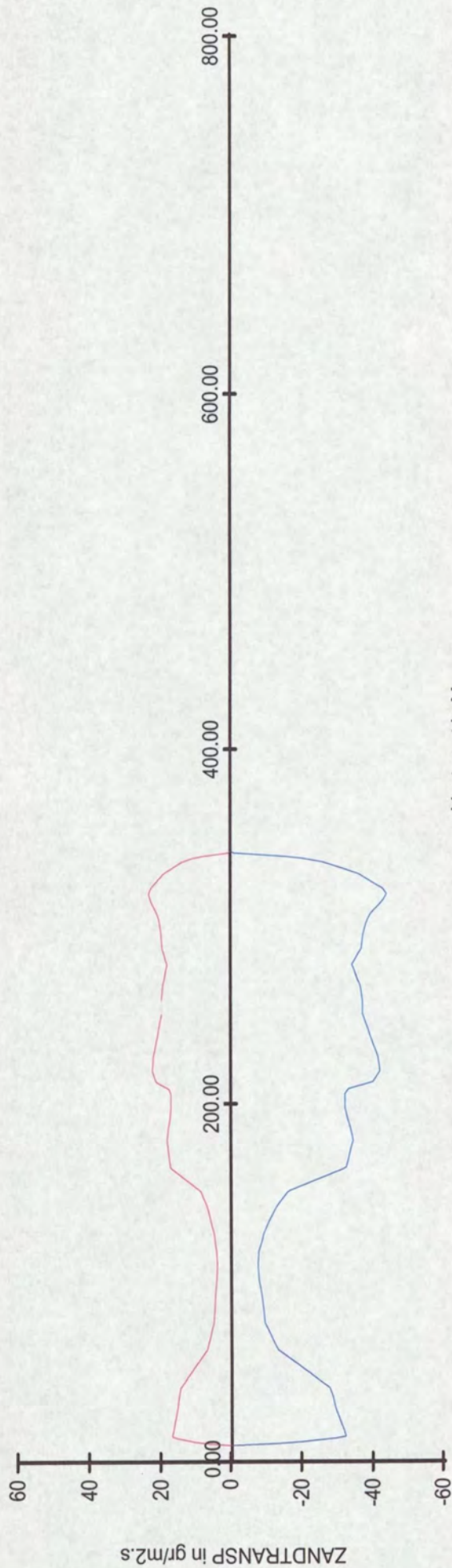
Presentatie boven : Raaiverdeling  
Tz Ontbonden Loodrecht t.o.v. raai : —  
Tz Ontbonden Evenwijdig t.o.v. raai : —

Presentatie Onder : Bodemprofiel  
Bodem profiel : —  
Waterlijn : —  
Getij te Schaar\_vd\_Noord : 1.14 M + N.A.P.










**Rijkswaterstaat**  
Directie Zeeland  
Meetinformatiedienst

Raainaam : Hondgat  
Raaiverdeling : ZANDTRANSP  
Tijdstip : 22/08/2001 16:30:00  
Zandvracht : -20017 gr/s

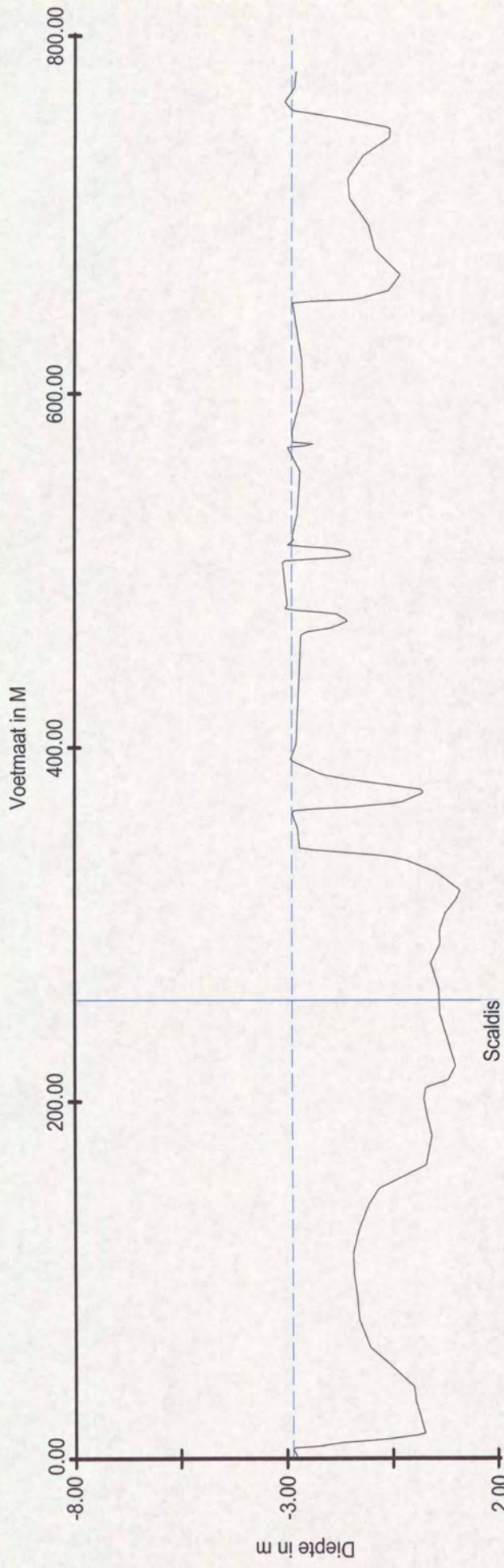
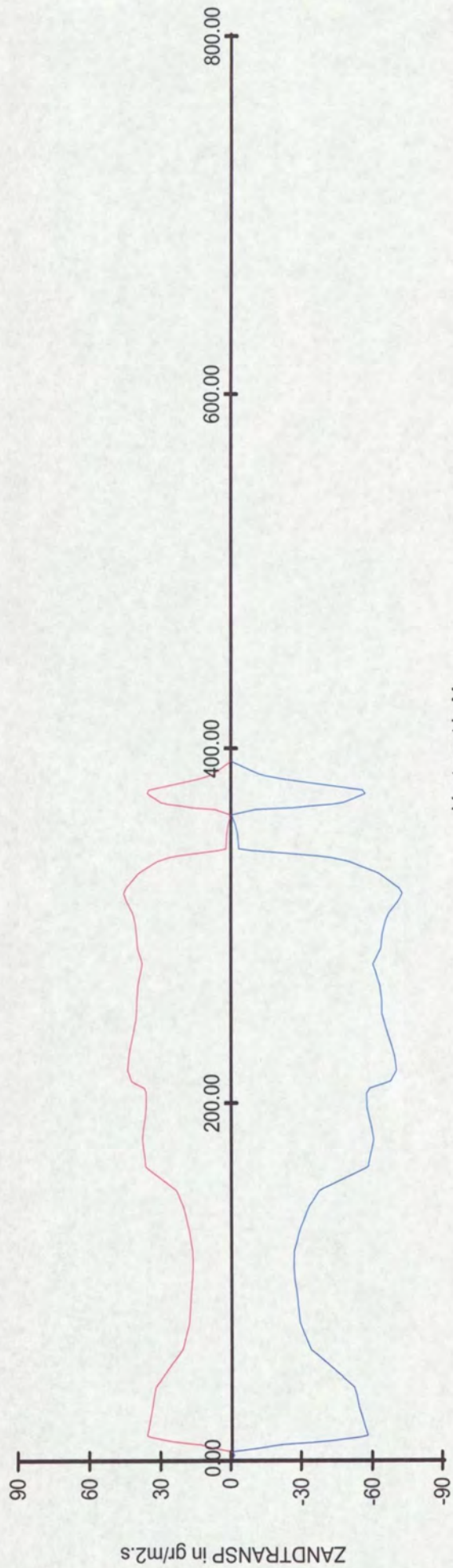
Presentatie boven : Raaiverdeling  
Tz Ontbonden Loodrecht t.o.v. raai : —  
Tz Ontbonden Evenwijdig t.o.v. raai : —

Presentatie Onder : Bodemprofiel  
Bodem profiel : —  
Waterlijn : —  
Getij te Schaar\_vd\_Noord : 1.98 M + N.A.P.










**Rijkswaterstaat**  
Directie Zeeland  
Meetinformatiedienst

Raainaam : Hondegat  
Raaiverdeling : ZANDTRANSP  
Tijdstip : 22/08/2001 17:00:00  
Zandvracht : -53329 gr/s

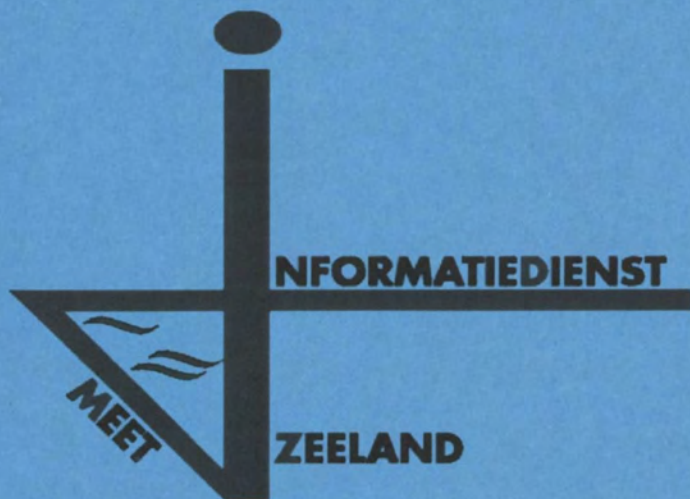
Presentatie boven : Raaiverdeling  
Tz Ontbonden Loodrecht t.o.v. raai : —  
Tz Ontbonden Evenwijdig t.o.v. raai : —

Presentatie Onder : Bodemprofiel  
Bodem profiel : —  
Waterlijn : —  
Getij te Schaar\_vd\_Noord : 2.90 M + N.A.P.








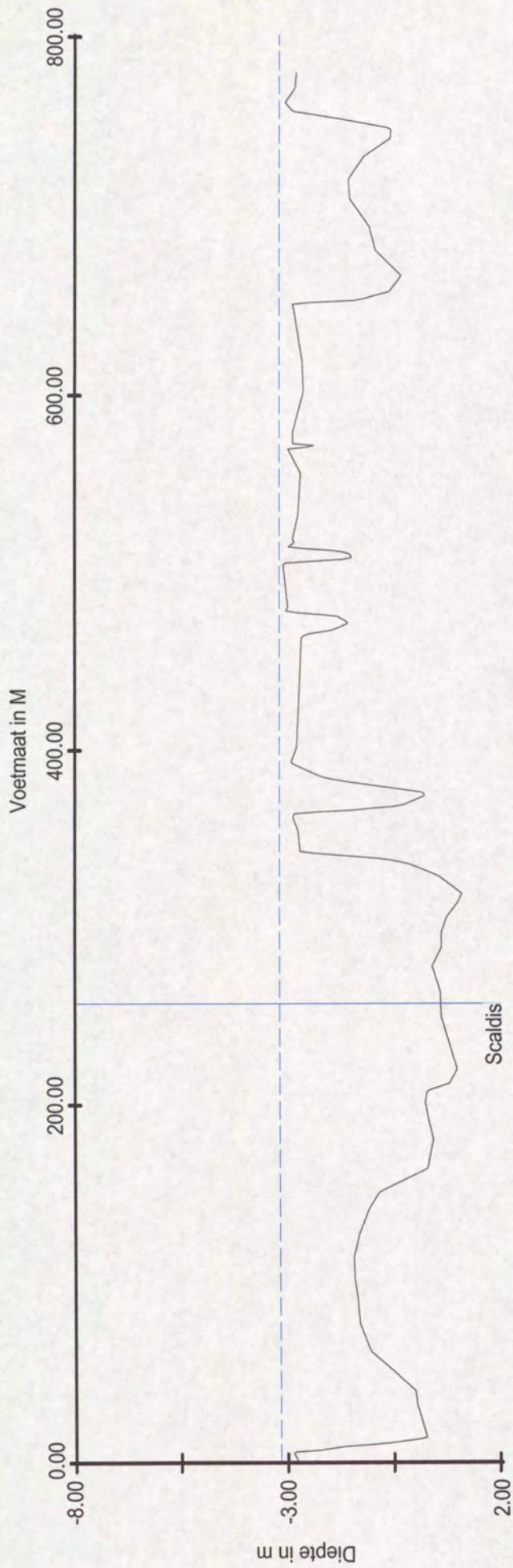
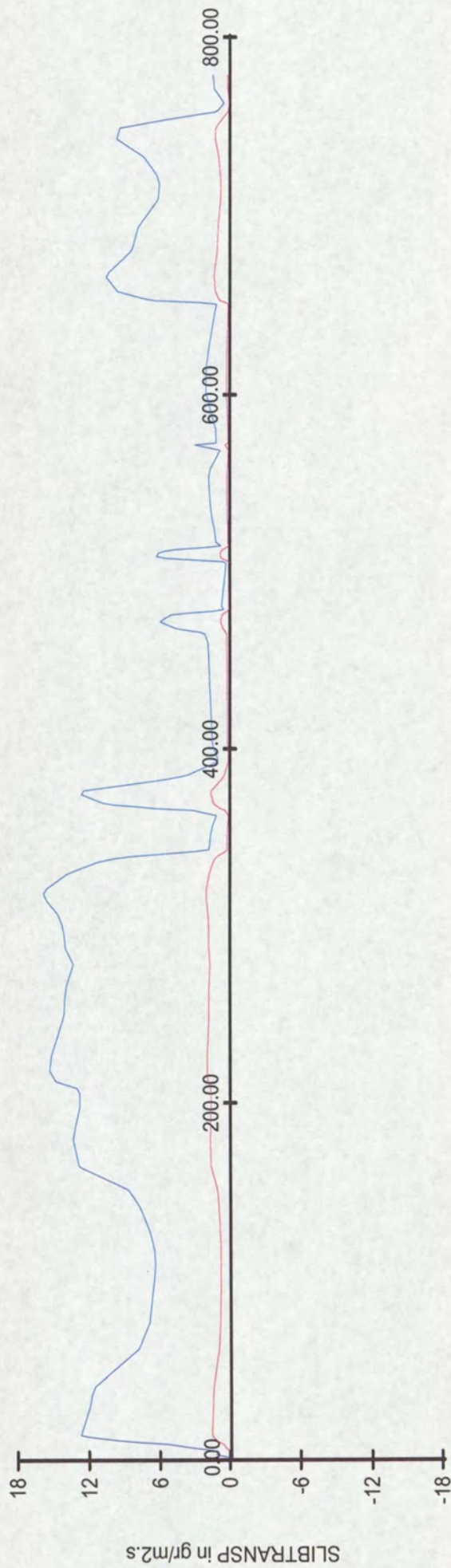


## 30. Slibtransport Hondegat










**Rijkswaterstaat**  
Directie Zeeland  
Meetinformatiedienst

Raainaam : Hondegat  
Raai-verdeling : SLIBTRANSP  
Tijdstip : 22/08/2001 06:00:00  
Slibvracht : 15170 gr/s

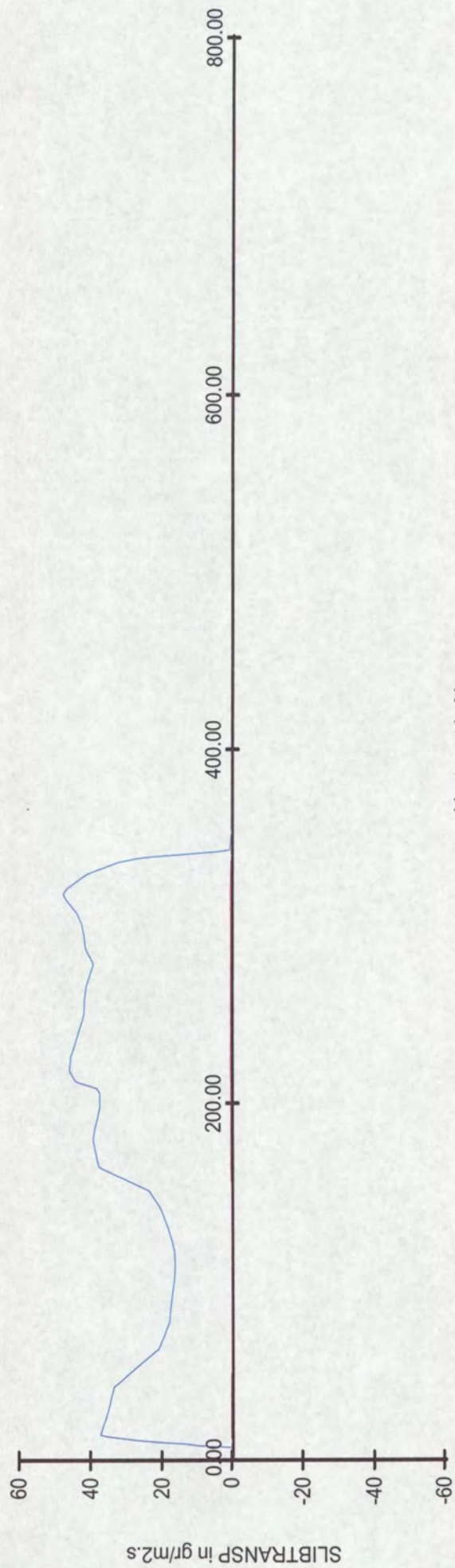
Presentatie boven : Raai-verdeling  
Ts Ontbonden Loodrecht t.o.v. raai : —  
Ts Ontbonden Evenwijdig t.o.v. raai : —

Presentatie Onder : Bodemprofiel  
Bodem profiel : —  
Waterlijn : —  
Getij te Schaar\_vd\_Noord : 3.19 M + N.A.P.

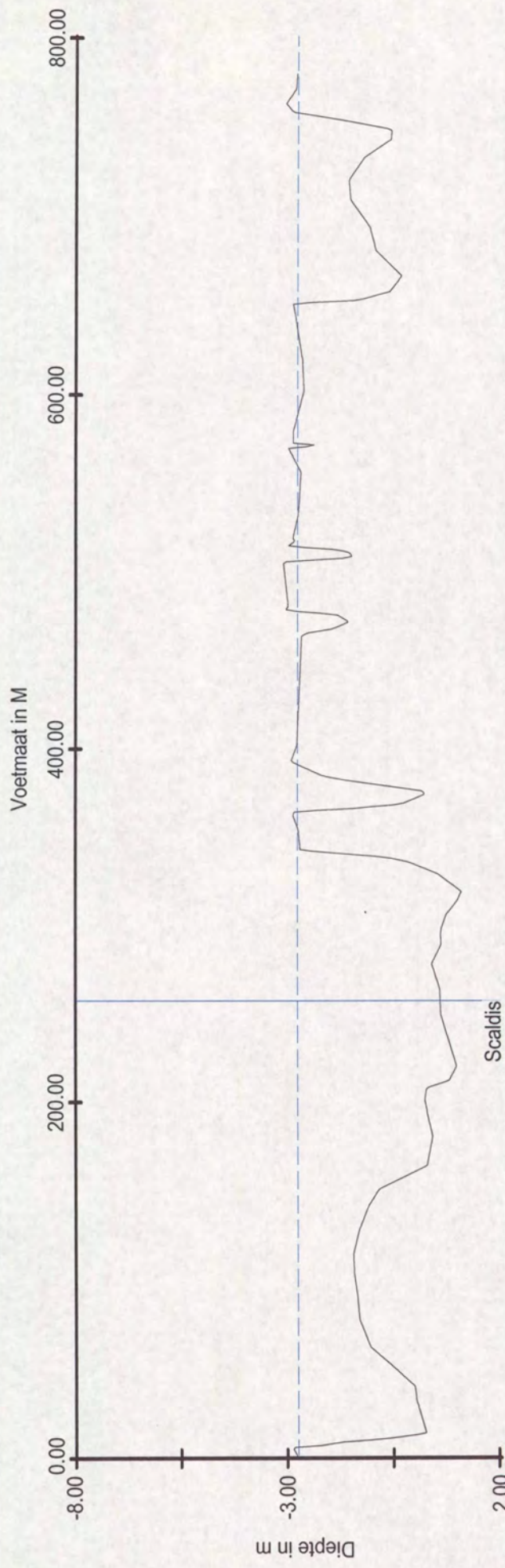










Voetmaat in M





**Rijkswaterstaat**  
Directie Zeeland  
Meetinformatiedienst

Raainaam : Honddegat  
Raaiverdeling : SLIBTRANSP  
Tijdstip : 22/08/2001 06:30:00  
Slibvracht : 32208 gr/s


Presentatie boven : Raaiverdeling

Ts Ontbonden Loodrecht t.o.v. raai :   
Ts Ontbonden Evenwijdig t.o.v. raai : 

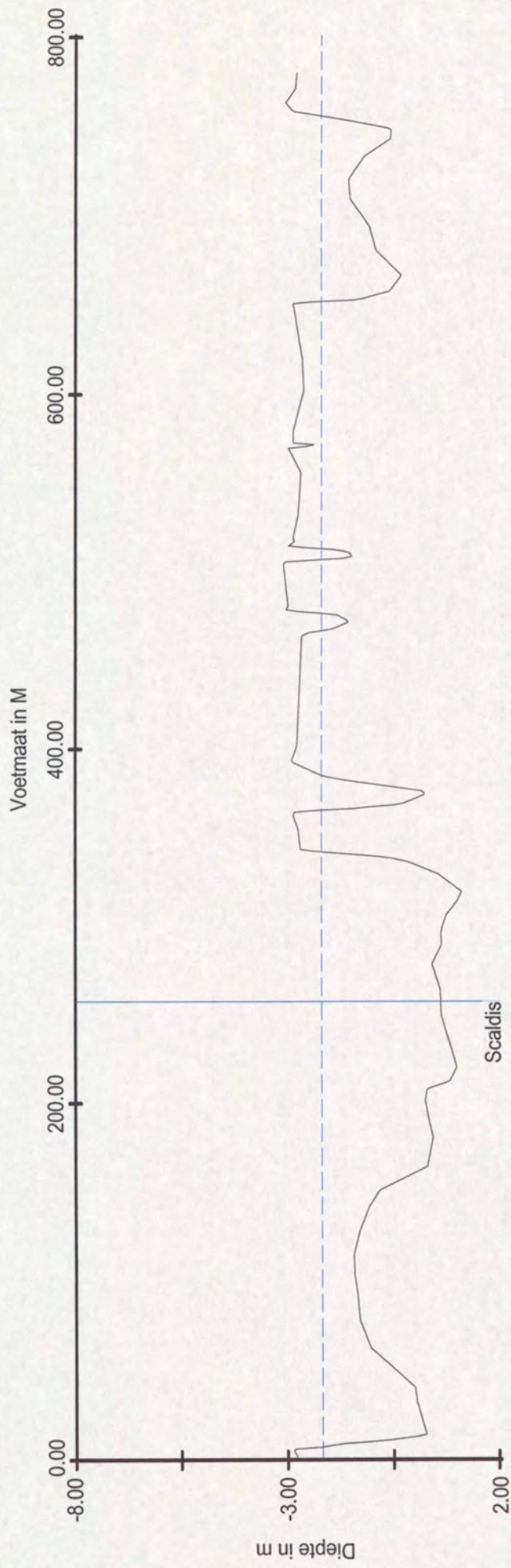
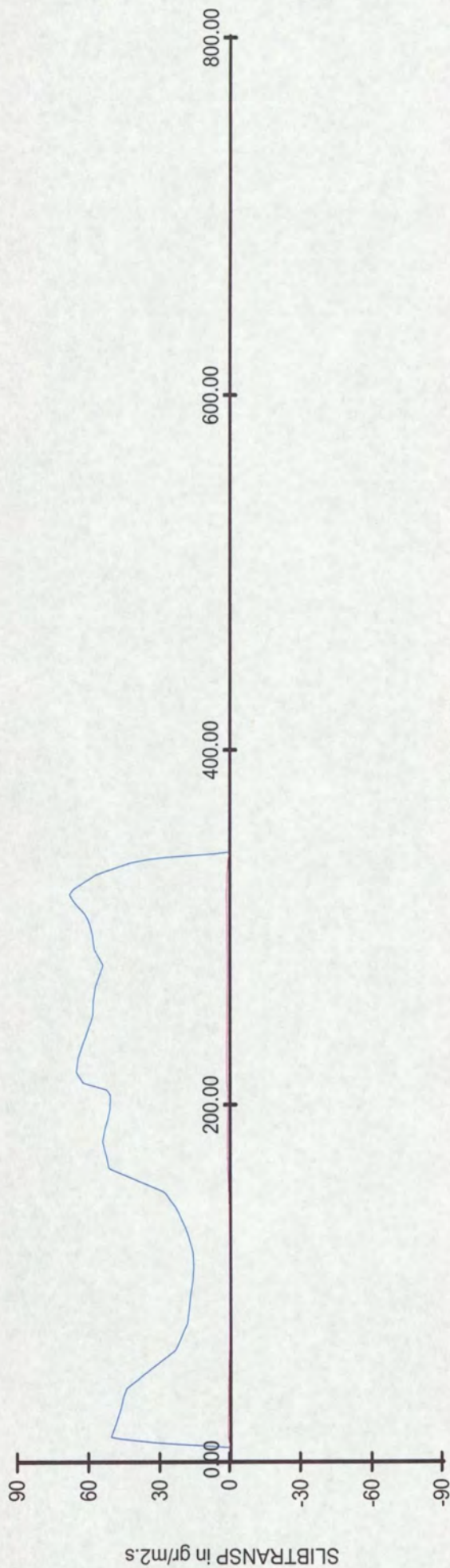
Presentatie Onder : Bodemprofiel

Bodem profiel :   
Waterlijn :   
Getij te Schaar\_vd\_Noord : 2.78 M + N.A.P.














**Rijkswaterstaat**  
Directie Zeeland  
Meetinformatiedienst

Raainaam : Hondegat  
Raaiverdeling : SLIBTRANSP  
Tijdstip : 22/08/2001 07:00:00  
Slibvracht : 35254 gr/s

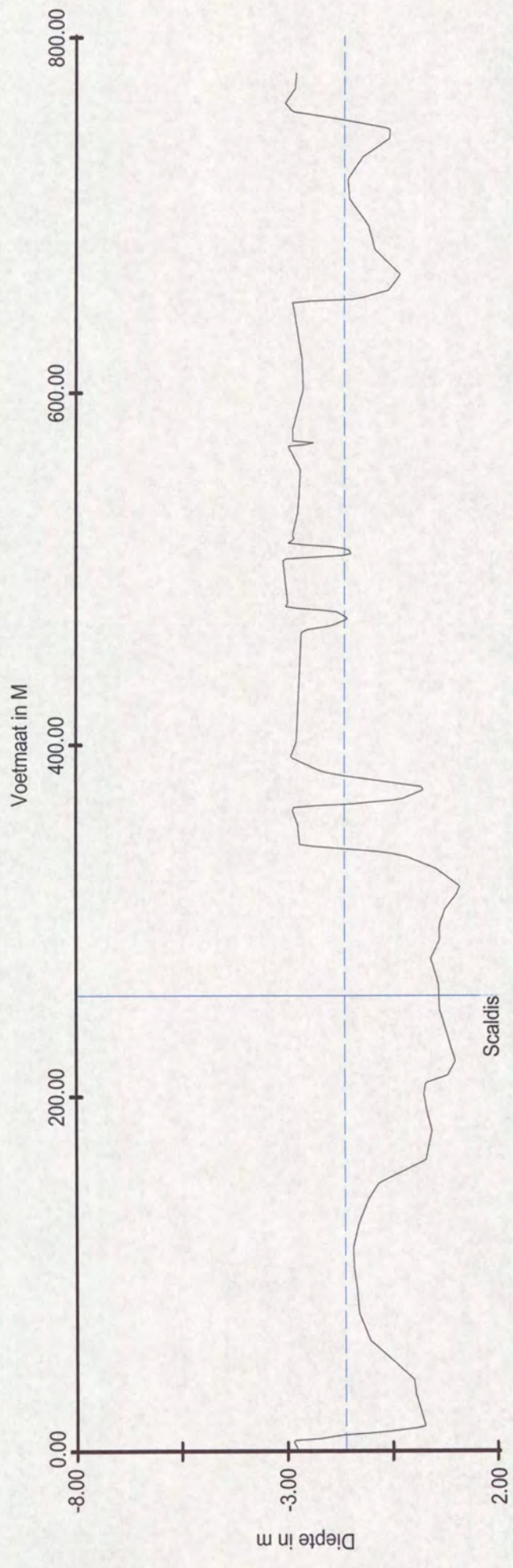
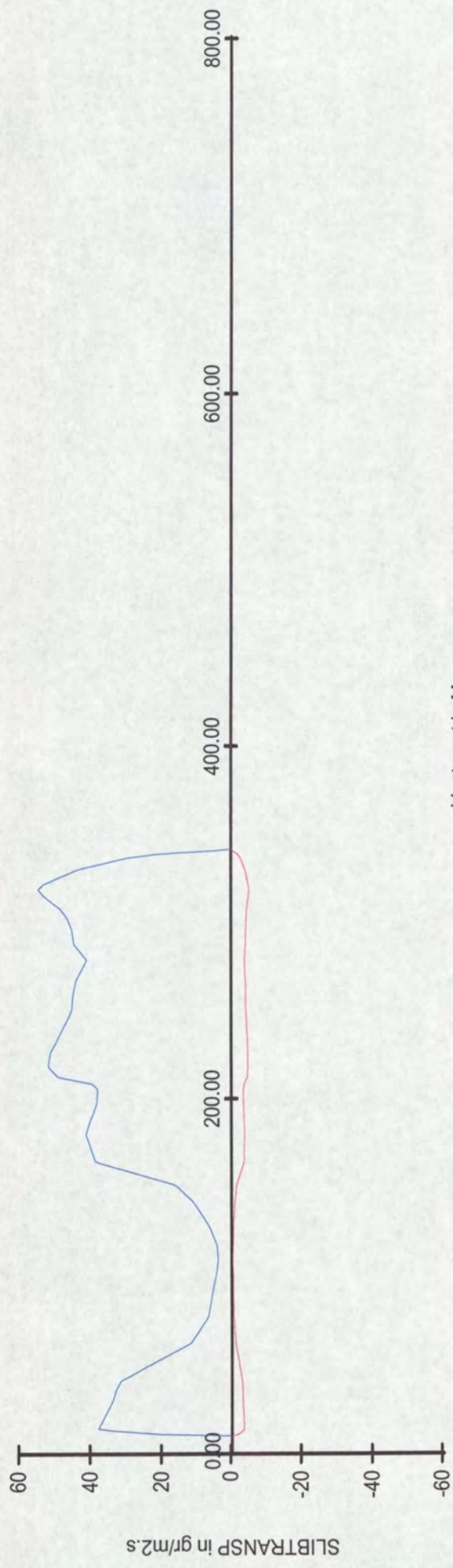
Presentatie boven : Raaiverdeling  
Ts Ontbonden Loodrecht t.o.v. raai :   
Ts Ontbonden Evenwijdig t.o.v. raai : 

Presentatie Onder : Bodemprofiel  
Bodem profiel :   
Waterlijn :   
Getij te Schaar\_vd\_Noord : 2.22 M + N.A.P.












Rijkswaterstaat Directie Zeeland Meetinformatiedienst	Raainaam	: Hondegat	Presentatie boven :	Raaiverdeling	Presentatie Onder :	Bodemprofiel
	Raaiverdeling	: SLIBTRANSP	Ts Ontbonden Loodrecht t.o.v. raai :		Bodemprofiel :	
	Tijdstip	: 22/08/2001 07:30:00	Ts Ontbonden Evenwijdig t.o.v. raai :		Waterlijn :	
	Slibvracht	: 20470 gr/s			Getij te Schaar_vd_Noord :	1.66 M + N.A.P.











<b>Rijkswaterstaat</b>		Presentatie boven : Raaiverdeling		Presentatie Onder : Bodemprofiel	
Directie Zeeland		Ts Ontbonden Loodrecht t.o.v. raai : <span style="color:blue">—</span>		Bodem profiel : <span style="color:blue">—</span>	
Meetinformatiedienst		Ts Ontbonden Evenwijdig t.o.v. raai : <span style="color:red">—</span>		Waterlijn : <span style="color:blue">—</span>	
				Getij te Schaar_vd_Noord : 1.09 M + N.A.P.	














**Rijkswaterstaat**  
Directie Zeeland  
Meetinformatiedienst

Raainaam : Hondégat  
Raai-verdeling : SLIBTRANSP  
Tijdstip : 22/08/2001 08:30:00  
Slibvracht : 10637 gr/s


Presentatie boven : Raai-verdeling  
Ts Ontbonden Loodrecht t.o.v. raai :   
Ts Ontbonden Evenwijdig t.o.v. raai : 

Presentatie Onder : Bodemprofiel  
Bodem profiel :   
Waterlijn :   
Getij te Schaar\_vd\_Noord : 0.53 M + N.A.P.

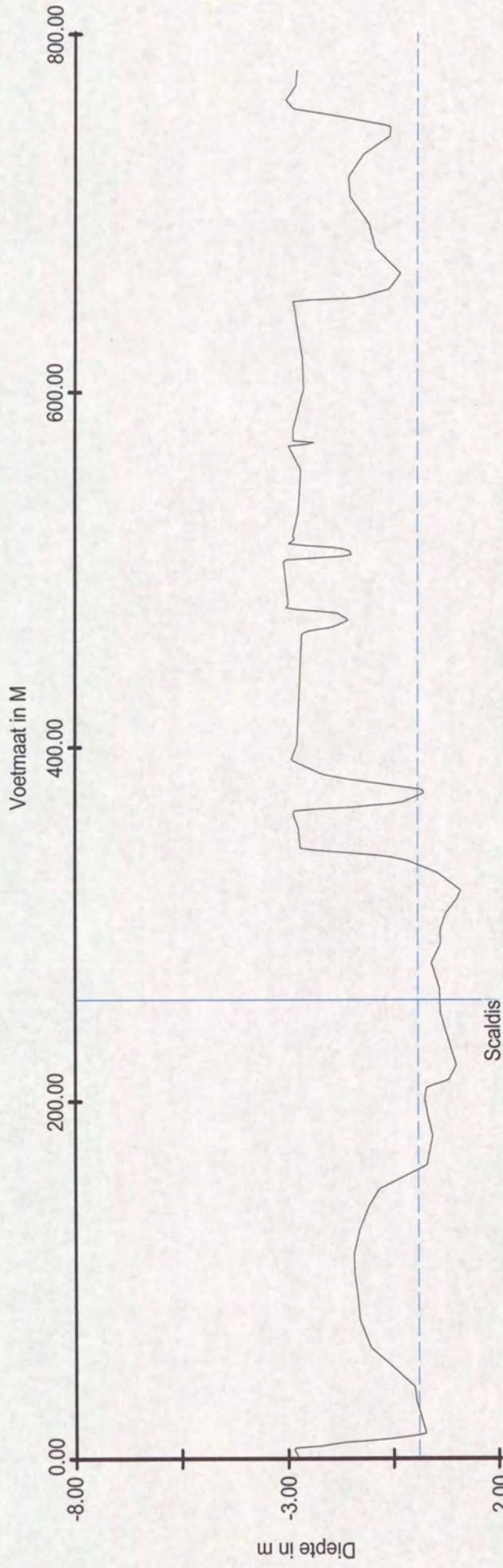








Voetmaat in M




**Rijkswaterstaat**  
Directie Zeeland  
Meetinformatiedienst

Raainaam : Hondegat  
Raaiverdeling : SLIBTRANS  
Tijdstip : 22/08/2001 09:00:00  
Slibvracht : 3012 gr/s

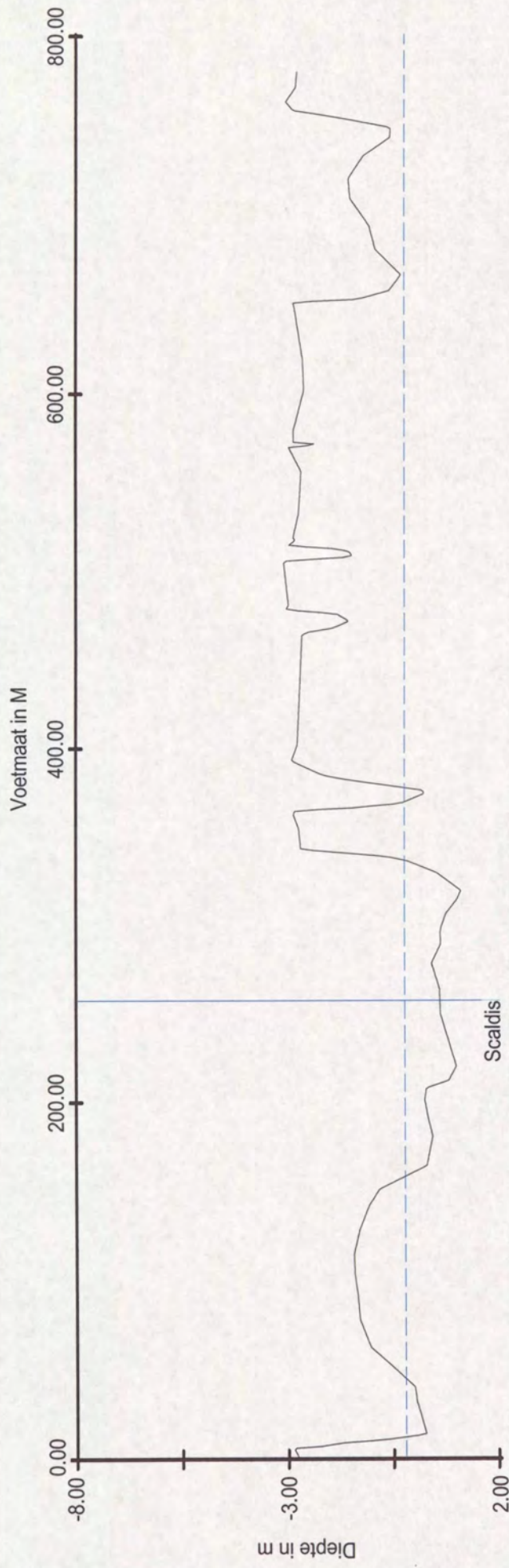
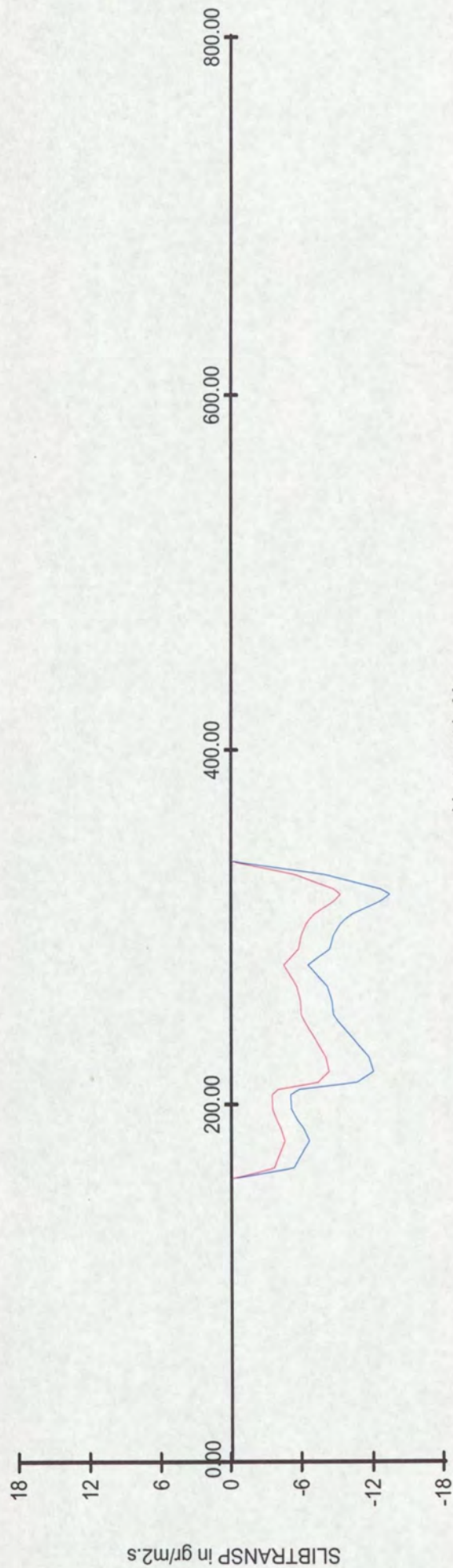
Presentatie boven : Raaiverdeling  
Ts Ontbonden Loodrecht t.o.v. raai : —  
Ts Ontbonden Evenwijdig t.o.v. raai : —

Presentatie Onder : Bodemprofiel  
Bodem profiel : —  
Waterlijn : —  
Getij te Schaar\_vd\_Noord : -0.06 M + N.A.P.










**Rijkswaterstaat**  
Directie Zeeland  
Meetinformatiedienst

Raai naam : Hondegat  
Raai verdeling : SLIBTRANSP  
Tijdstip : 22/08/2001 15:00:00  
Slib vracht : -1295 gr/s

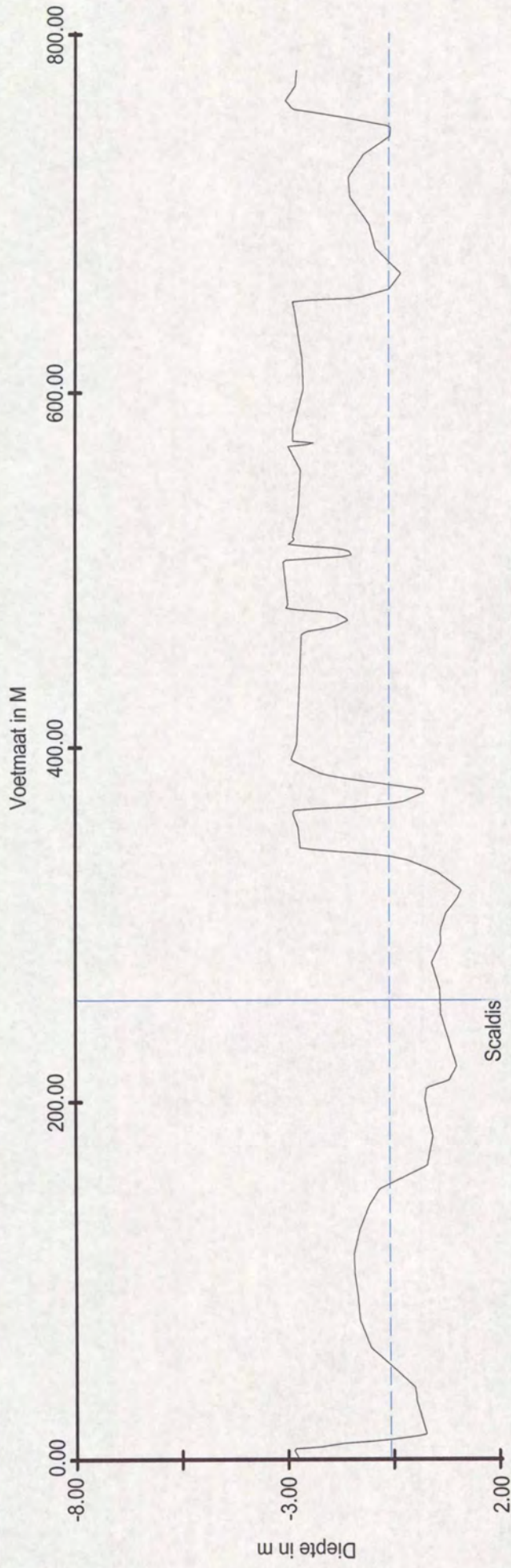
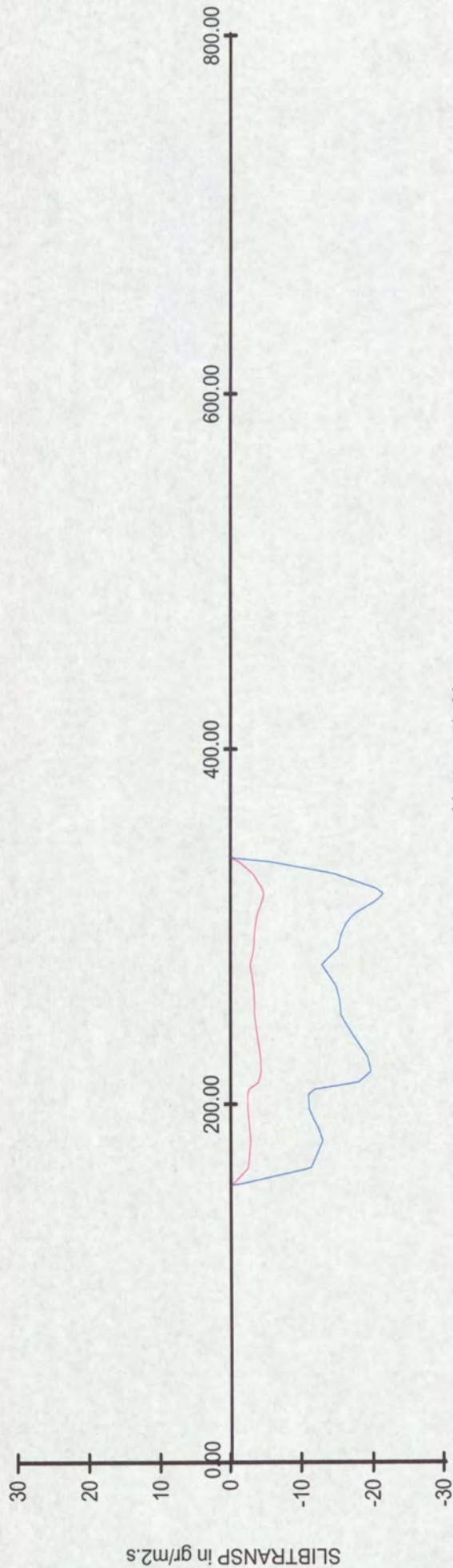
Presentatie boven : Raai verdeling  
Ts Ontbonden Loodrecht t.o.v. raai :  
Ts Ontbonden Evenwijdig t.o.v. raai :

Presentatie Onder : Bodemprofiel  
Bodem profiel :  
Waterlijn :  
Getij te Schaar\_vd\_Noord : 0.26 M + N.A.P.










**Rijkswaterstaat**  
Directie Zeeland  
Meetinformatiedienst

Raai naam : Hondegat  
Raai verdeling : SLIBTRANSP  
Tijdstip : 22/08/2001 15:30:00  
Slibvracht : -3239 gr/s

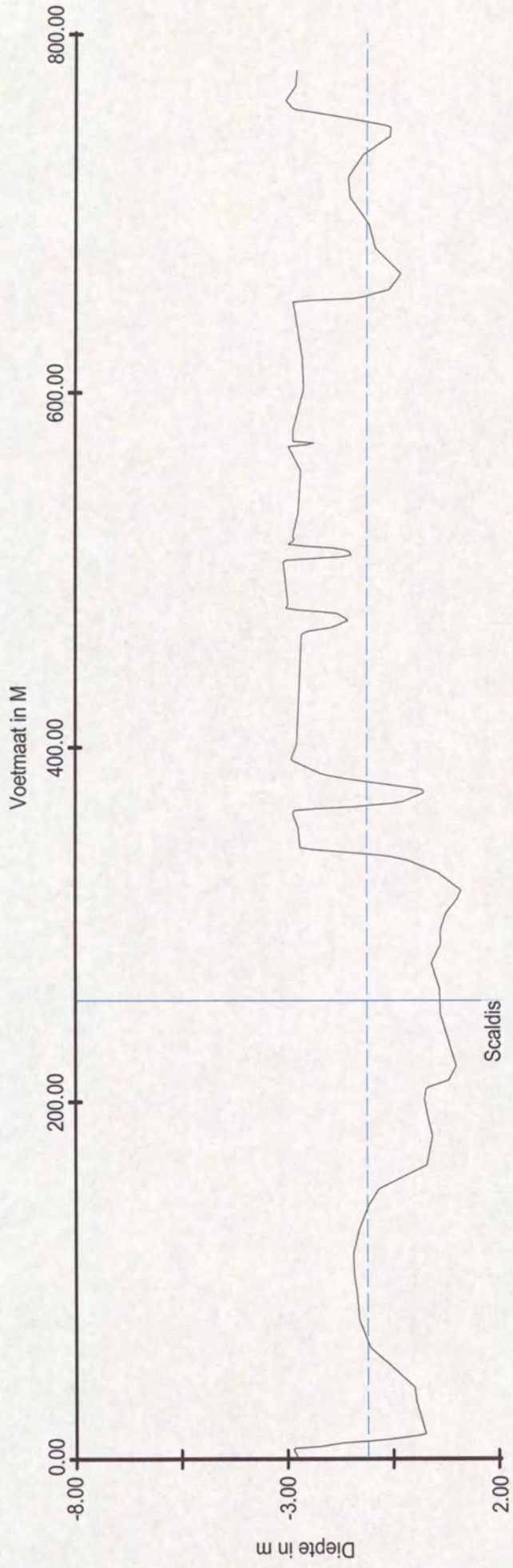
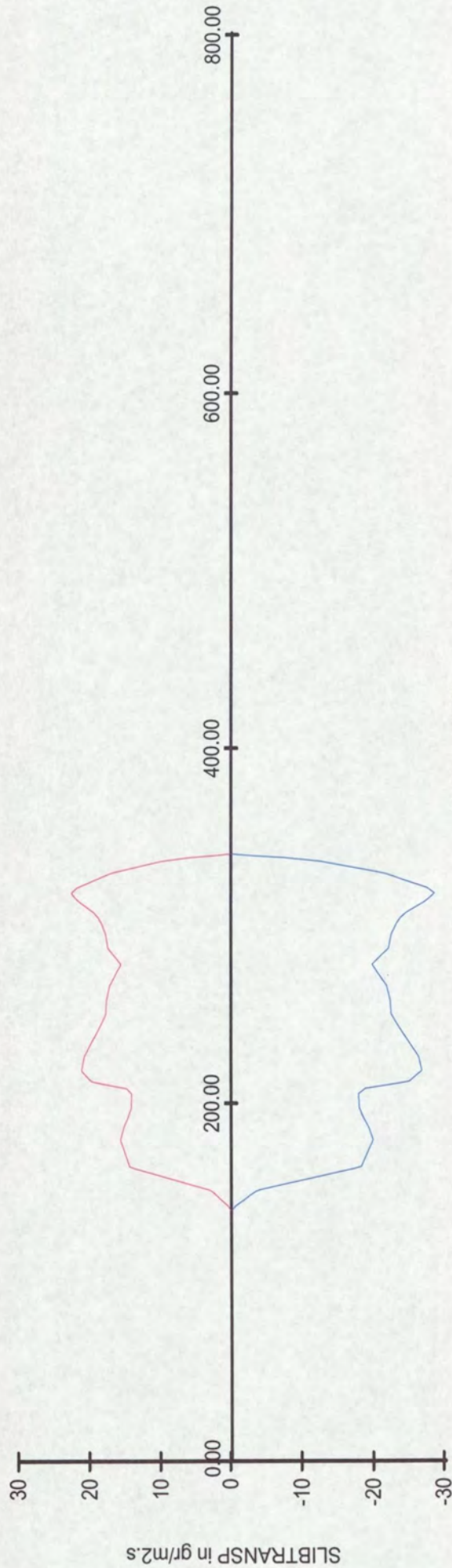
Presentatie boven : Raai verdeling  
Ts Ontbonden Loodrecht t.o.v. raai :  
Ts Ontbonden Evenwijdig t.o.v. raai :

Presentatie Onder : Bodemprofiel  
Bodem profiel :  
Waterlijn :  
Getij te Schaar\_vd\_Noord : 0.62 M + N.A.P.














**Rijkswaterstaat**  
Directie Zeeland  
Meetinformatiedienst

Raainaam : Hondegat  
Raaiverdeling : SLIBTRANSP  
Tijdstip : 22/08/2001 16:00:00  
Slibvracht : -6777 gr/s

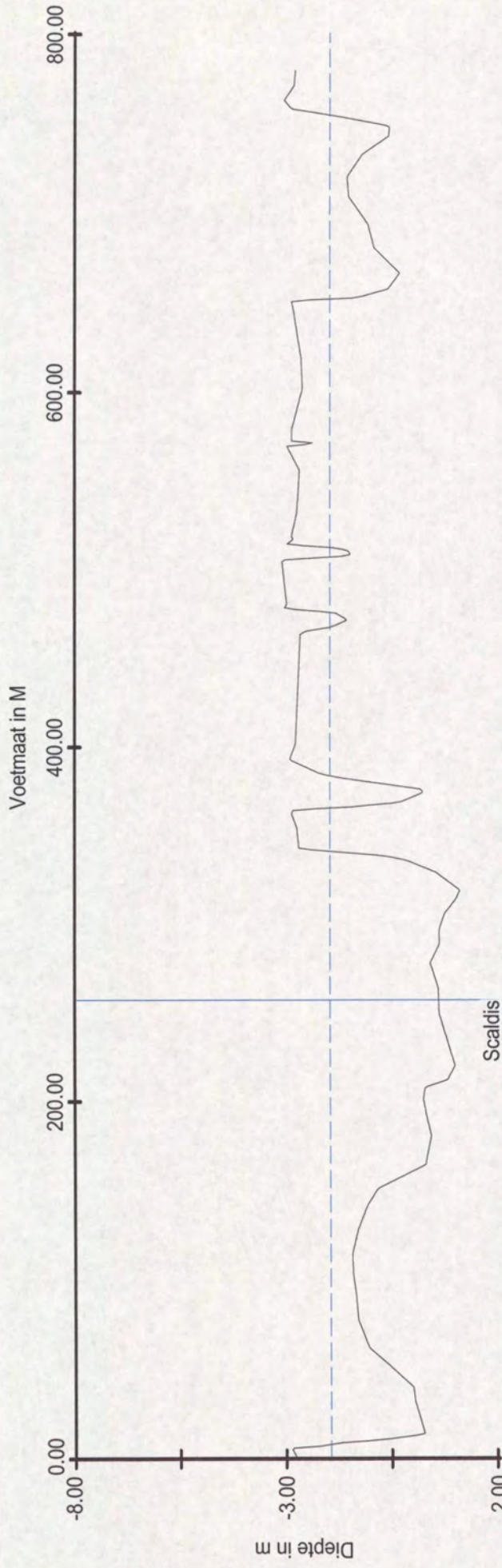
Presentatie boven : Raaiverdeling  
Ts Ontbonden Loodrecht t.o.v. raai :   
Ts Ontbonden Evenwijdig t.o.v. raai : 

Presentatie Onder : Bodemprofiel  
Bodem profiel :   
Waterlijn :   
Getij te Schaar\_vd\_Noord : 1.14 M + N.A.P.










**Rijkswaterstaat**  
Directie Zeeland  
Meetinformatiedienst

Raainaam : Hondegat  
Raaiverdeling : SLIBTRANSP  
Tijdstip : 22/08/2001 16:30:00  
Slibvracht : -25651 gr/s

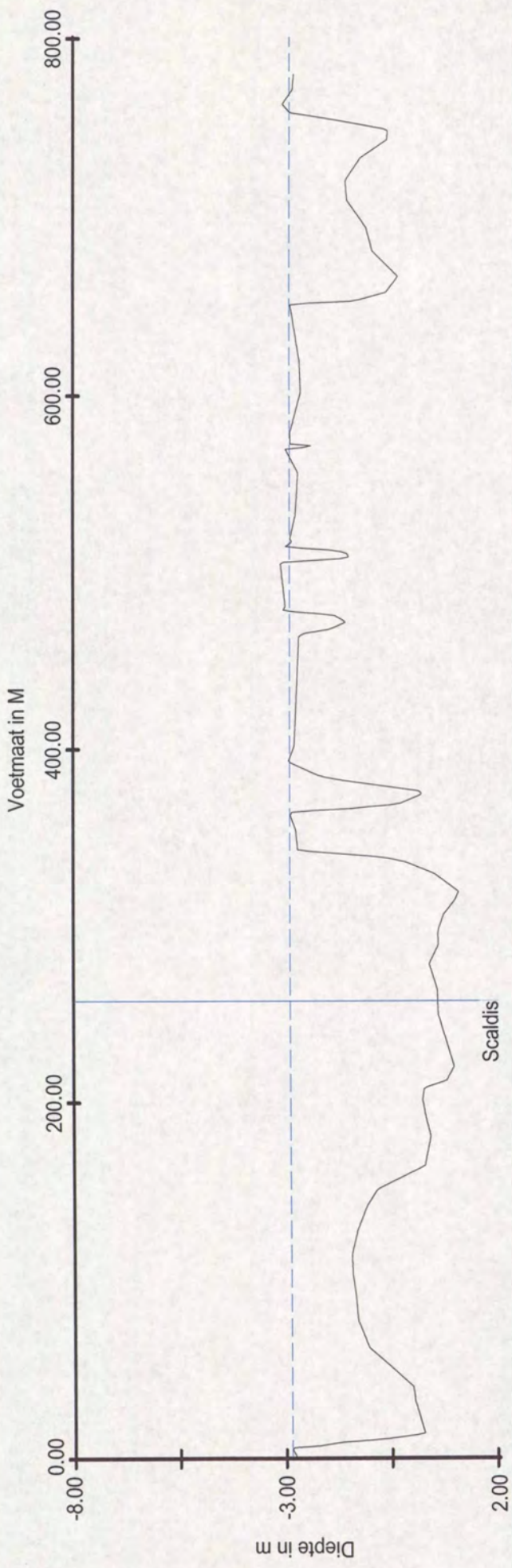

Presentatie boven : Raaiverdeling  
Ts Ontbonden Loodrecht t.o.v. raai : —  
Ts Ontbonden Evenwijdig t.o.v. raai : —

Presentatie Onder : Bodemprofiel  
Bodem profiel : —  
Waterlijn : —  
Getij te Schaar\_vd\_Noord : 1.98 M + N.A.P.








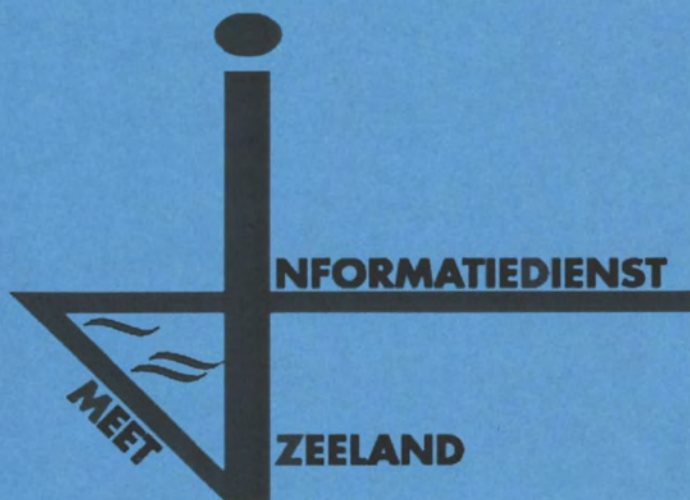


<b>Rijkswaterstaat</b> Directie Zeeland Meetinformatiedienst	Raainaam	: Hondegat	Presentatie boven : Raaiverdeling	Presentatie Onder : Bodemprofiel
	Raaiverdeling	: SLIBTRANSP	Ts Ontbonden Loodrecht t.o.v. raai :	Bodem profiel :
	Tijdstip	: 22/08/2001 17:00:00	Ts Ontbonden Evenwijdig t.o.v. raai :	Waterlijn :
	Slibvracht	: -53810 gr/s		Getij te Schaar_vd_Noord : 2.90 M + N.A.P.










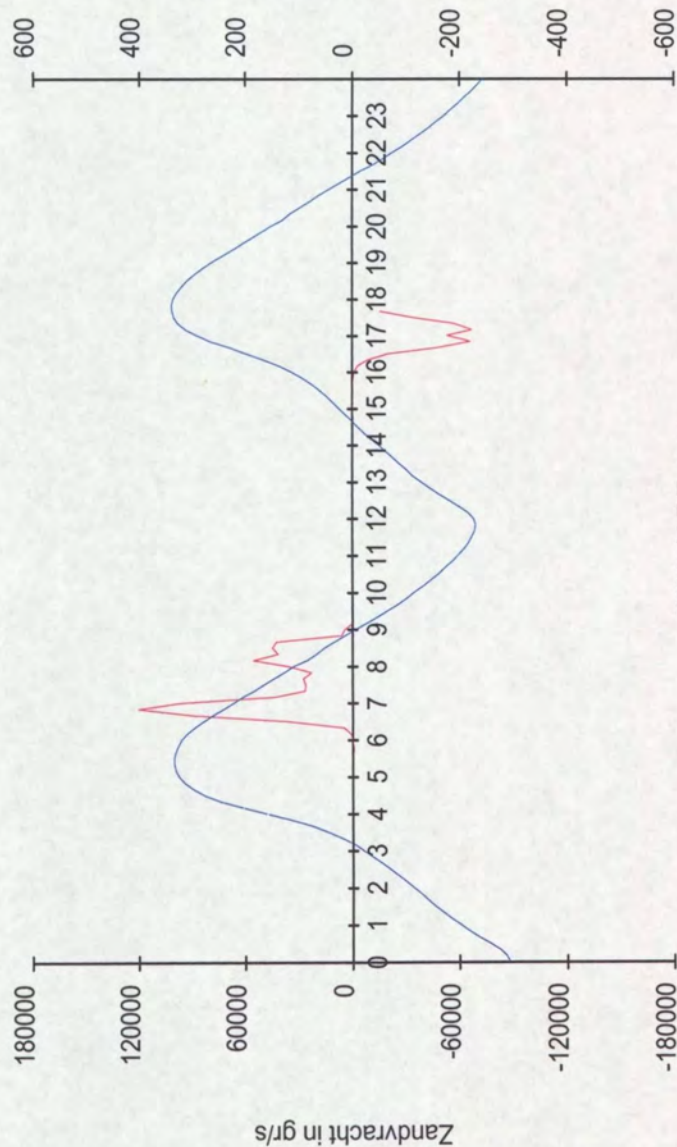

## 31. Zand/slib vrachten Hondegat







Zandvracht in gr/s




Totaalvracht_Zand		
Begin tijd periode	Eind tijd periode	Totaalvracht_Zand in gr
05:40:00	05:57:25	- 720 002
05:57:25	09:10:00	436 429 180
09:10:00	14:50:00	0
14:50:00	17:40:00	- 220 633 350

Zandvracht  
Getij te Schaar\_vd\_Noord

Raai naam : Hondegat  
Tijdstip : 22/08/2001

Rijkswaterstaat  
Directie Zeeland  
Meetinformatiedienst

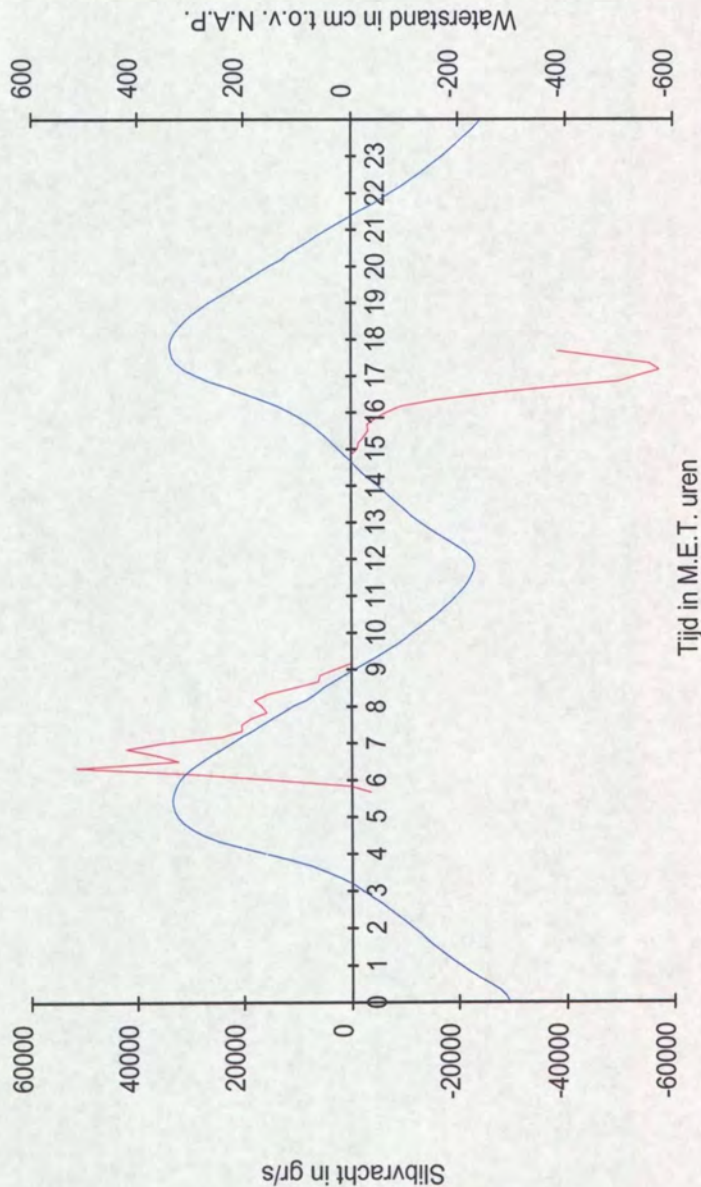






Slibvracht in gr/s

Uren ->	Minuten ->	00	10	20	30	40	50
00	00	15170	30193	51689	32208	-3634	284
01	00	35254	24058	20333	20470	36295	42121
02	00	16744	18037	15409	10637	18756	15763
03	00	3012	0	0	0	6208	5928
04	00	0	0	0	0	0	0
05	00	0	0	0	0	0	0
06	00	0	0	0	0	0	0
07	00	0	0	0	0	0	0
08	00	0	0	0	0	0	0
09	00	0	0	0	0	0	0
10	00	0	0	0	0	0	0
11	00	0	0	0	0	0	0
12	00	0	0	0	0	0	0
13	00	0	0	0	0	0	0
14	00	0	0	0	0	0	0
15	00	-1295	-1427	-2423	-3239	-3041	-4613
16	00	-6777	-9499	-16002	-25651	-36961	-50134
17	00	-53810	-57602	-55749	-47498	-38574	
18	00						
19	00						
20	00						
21	00						
22	00						
23	00						



Totaalvracht_Slib	Begin tijd periode	Eind tijd periode	Totaalvracht_Slib in gr
	05:40:00	05:49:16	-2 020 684
	05:49:16	09:10:00	251 067 315
	09:10:00	14:50:00	0
	14:50:00	17:40:00	-237 005 344

Rijkswaterstaat  
Directie Zeeland  
Meetinformatiedienst

Raai naam : Hondegat  
Tijdstip : 22/08/2001

Slibvracht  
Getij te Schaar\_vd\_Noord



