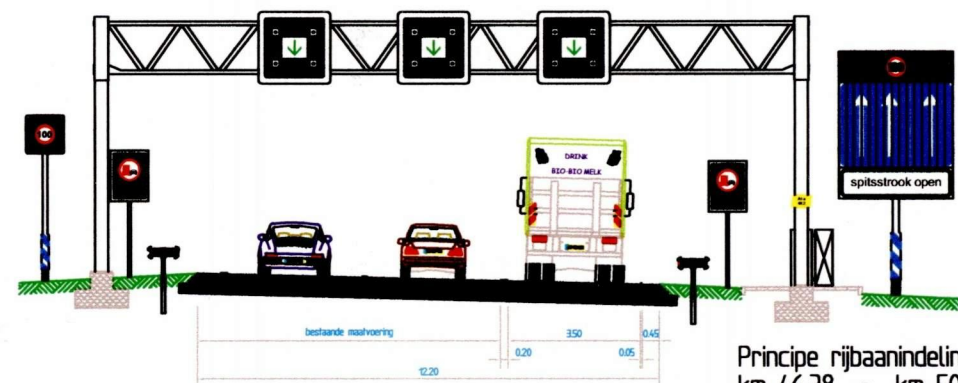


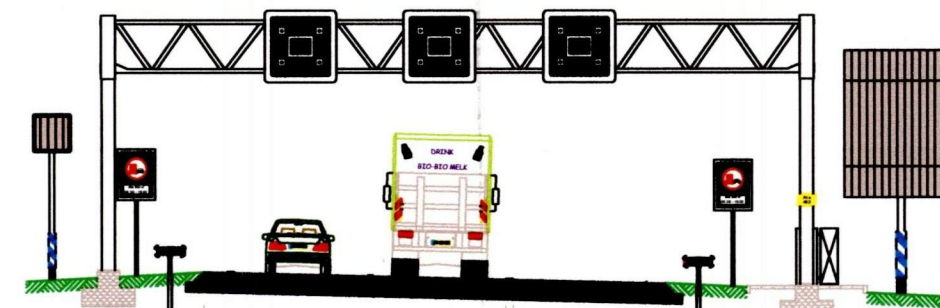
AANSLUITING 14  
HOEVELAKEN

KNOOPPUNT  
HOEVELAKEN

AMSTERDAM  
zie benutting A28  
begin werkgrens  
zuidelijke rijbaan  
km 46.000




Principe rijbaanindeling  
km 46.38 - km 50.60  
spitsstrook in gebruik  
schaal 1 : 200



Principe rijbaanindeling  
km 46.38 - km 50.60  
spitsstrook buiten gebruik  
schaal 1 : 200

einde werkgrens  
zuidelijke rijbaan  
km 54.000  
(geleiderail en verlichting  
tot km 54.350)

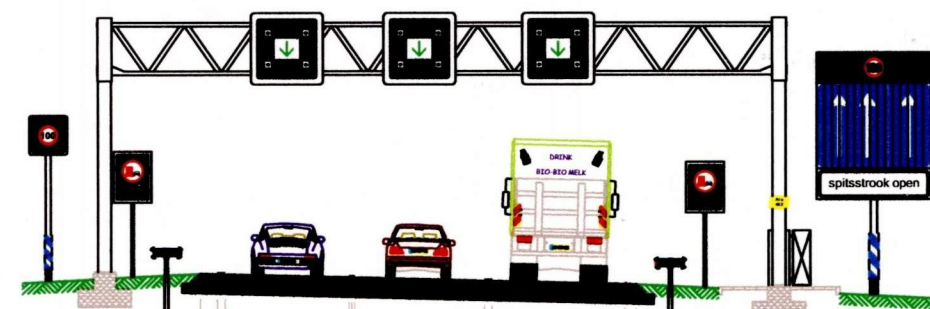


AANSLUITING 15  
BARNEVELD

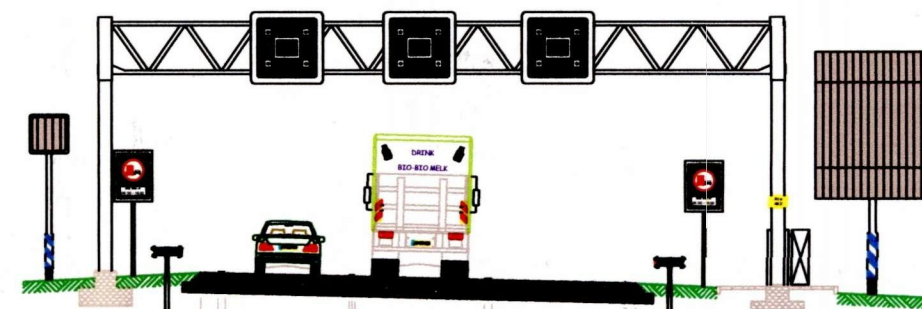
HENGEL

blad 2

blad 3



Principe rijbaanindeling  
km 50.60 - km 53.60  
spitsstrook in gebruik  
schaal 1 : 200



Principe rijbaanindeling  
km 50.60 - km 53.60  
spitsstrook buiten gebruik  
schaal 1 : 200

Ministerie van Verkeer en Waterstaat		Rijkswaterstaat Directie Utrecht		schaal 1 : 20000
A1		Traject : Knooppunt Hoevelaken - Aansluiting Barneveld		
Overzichtstekening km 46.0 - km 55.0				in 3 bladen, blad nr. 1