



BESCHIKKING, D.D. 6 AUGUSTUS 2012 - ZAAKNUMMER 2011-018096 - VAN
GEDEPUTEERDE STATEN

Natuurbeschermingswet 1998
Artikel 19 D/E

Pluimvee- en rundveehouderij aan de Wolfsdijk 6 te Ede

Beslissing van GEDEPUTEERDE STATEN VAN GELDERLAND op het verzoek van Maatschap Braafhart aan de Wolfsdijk 6 te Ede, hierna te noemen aanvrager, van 9 november 2011 om een vergunning in het kader van de Natuurbeschermingswet 1998, hierna de Nbw 1998.

Aanvraag en procesverloop

De aanvraag voorziet in het houden van 6.000 legkippen, 987 vleeskalveren, 100 vleesstieren en 1 pony. De inrichting is gelegen op 1.185 meter van het Natura 2000-gebied Binnenveld, op 4.880 meter van de Veluwe en op 7.600 meter van de Uiterwaarden Neder-Rijn.

Tot de aanvraag behoren de volgende stukken:

- aanvraagformulier Natuurbeschermingswet 1998 van 8 oktober 2011;
- vergunde situatie 24 maart 2000 en 7 december 2004: vergunning Wet milieubeheer d.d. 6 september 1994;
- overzicht bedrijf ten opzichte van de Natura 2000-gebieden;
- AAgro-Stacks berekening van vergunde situatie, gegenereerd op 07-11-2011;
- AAgro-Stacks berekening van de aangevraagde situatie, gegenereerd op 07-11-2011;
- tabel met vergunde en aangevraagde dieraantallen;
- plattegrondtekening behorend bij vergunde situatie, getekend door Dirksen Lunteren B.V., werknummer 25.94, van datum 28-02-1994;
- plattegrondtekening behorend bij de aangevraagde situatie, getekend door D.B.L. Lunteren B.V., werknummer 11-166, laatst gewijzigd op 03-11-2011.

Het ontwerpbesluit heeft in de periode van 19 april 2012 tot 31 mei 2012 ter inzage gelegen. Het ontwerpbesluit is tevens toegezonden aan het college van Burgemeester en Wethouders van de gemeente Ede en aan de Gelderse Natuur en Milieufederatie waarbij zij in de gelegenheid zijn gesteld een zienswijze naar voren te brengen. Wij hebben geen zienswijzen ontvangen.

Op deze vergunningaanvraag is afdeling 3.4 van de Algemene wet bestuursrecht van toepassing verklaard.

Besluit

Gedeputeerde Staten van Gelderland,
gelet op de artikelen 16, 19d, 19e en 43 van de Nbw 1998,

HEBBEN BESLOTEN

A. Braafhart een vergunning conform de beschrijving in de aanvraag te verlenen.

Voorschriften

Deze vergunning dient op het bedrijf aanwezig te zijn.

Bevoegdheid

Op grond van artikel 2 lid 1 Nbw 1998 zijn wij bevoegd om op de aanvraag te beslissen.

Gelet op het bepaalde in artikel 2 lid 5 Nbw 1998 hebben wij Gedeputeerde Staten van de provincie Utrecht per brief van 16 april 2-12 verzocht in te stemmen met het ontwerpbesluit. Nu wij geen negatieve reactie hebben ontvangen, achten wij de instemming van Gedeputeerde Staten van de provincie Utrecht als verleend.

Beoordeling van de aanvraag

De aanvraag betreft een pluimvee- en rundveehouderij waarbij stalsystemen en dieren aantallen worden gewijzigd.

De mogelijk schadelijke effecten op de instandhoudingsdoelstellingen worden uitsluitend veroorzaakt door stikstofdepositie. Voor dit bedrijf is niet eerder een vergunning dan wel een verklaring van geen bedenkingen (hierna vvgb) op grond van de Nbw 1998 verleend.

Mogelijke effecten kunnen optreden op de Natura 2000-gebieden Binnenveld, Veluwe en Uiterwaarden Neder-Rijn. De instandhoudingsdoelstellingen van de voor deze aanvraag relevante Natura 2000-gebieden zijn vermeld in bijlage 1.

Toetsing Depositie

Binnen de Natura 2000-gebieden zijn verschillende habitattypen aanwezig. Deze hebben een kritische depositiewaarde. Als de ammoniakdepositie boven deze waarde uitkomt, kunnen er soorten verdwijnen die kenmerkend zijn voor deze habitattypen.

Nu sprake is van een wijziging van de bestaande activiteit kan, ondanks de te treffen maatregelen, een depositietoename op de stikstofgevoelige habitattypen per saldo niet op voorhand worden uitgesloten.

Op 6 september 1994 is aan G. Jansen een vergunning op grond van de Wet milieubeheer verleend voor het houden van vleeskalveren, scharrelkippen en legkippen (met mestopslag). Op grond van deze vergunning stellen wij vast dat ten tijde van de aanwijzing en aanmelding in het kader van de Vogelrichtlijn en Habitatrichtlijn nationale toestemming was verleend. Het Natura 2000-gebied Binnenveld wordt aan de vergunde situatie op 7 december 2004 getoetst en de Natura 2000-gebieden Veluwe en Uiterwaarden Neder-Rijn aan de vergunde situatie op 24 maart 2000. Voor beide toetsen geldt de vergunde situatie van 6 september 1994. In tabel 1 is de vergunde en de aangevraagde veebezetting weergegeven. In tabel 2 is de depositie van de vergunde en de aangevraagde situatie weergegeven.

Tabel 1 veebezetting

Vergunde veebezetting op 24 maart 2000 en 7 december 2004		
Diersoort	RAV code	Aantal
Vleeskalveren	A4.100	255
Scharrelkippen	E2.7	3.520
Legkippen	E2.5.1	24.400
Mestopslag van de legkippen	E6.100	24.400
Aangevraagde veebezetting		
Diersoort	RAV code	Aantal
Vleeskalveren	A4.100	987
Legkippen	E2.9.1	6.000
Vleesstieren	A6	100
Pony	K3	1

Tabel 2 NH₃-depositie van het bedrijf in mol/ha/jr

Habitattype	Depositie		
	Vergund op 24 maart 2000 en 7 december 2004	Aangevraagd	Vershil
<i>Binnenveld</i>			
H6410 blauwgraslanden	7,6	6,5	-1,1
H7140A overgangs- en trilvenen	6,0	5,6	-0,4
<i>Veluwe</i>			
H3260A beken en rivieren met waterplanten	1,2	1,1	-0,1
H9120 beuken-eikenbossen met hulst	1,5	1,4	-0,1
H9120 beuken-eikenbossen met hulst	1,2	1,2	0
H4030 droge heiden	0,9	0,9	0
H4030 droge heiden	1,1	1,1	0
H4030 droge heiden	1,0	1,0	0
H2330 zandverstuivingen	0,7	0,6	-0,1
H2330 zandverstuivingen	0,9	0,9	0
H2310 zandverstuivingen met struikhei	1,0	0,9	-0,1
H6230 heischrale graslanden	0,8	0,7	-0,1
H6230 heischrale graslanden	0,4	0,4	0
H9190 oude eikenbossen	0,6	0,6	0
<i>Uiterwaarden Neder-Rijn</i>			
H6430A ruigten en zomen	0,5	0,5	0
H6430A ruigten en zomen	0,5	0,5	0
H91EOA vochtige alluviale bossen	0,5	0,5	0
H91EOA vochtige alluviale bossen	0,4	0,4	0
H6510A glanshaver- en vossenstaarthooilanden	0,5	0,5	0
H6510A glanshaver- en vossenstaarthooilanden	0,4	0,4	0
H3150 meren met krabbenscheer en fonteinkruiden	0,4	0,4	0

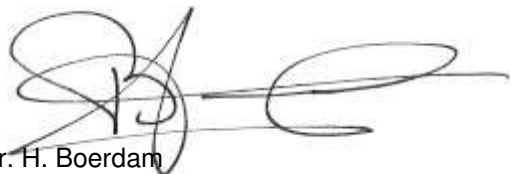
Uit tabel 2 blijkt dat met het wijzigen van stalsystemen en dieraantallen, zoals vermeld in de aanvraag, sprake is van een afname van de stikstofdepositie op de stikstofgevoelige habitattypen. Nu de aangevraagde emissie en depositie in vergelijking tot de vergunde emissie en depositie ten tijde van de aanwijzing en aanwijzing van deze Natura 2000-gebieden daalt, achten wij significant negatieve effecten uitgesloten.

Aangezien voor dit bedrijf niet eerder een vergunning of een vvgb op grond van de Nbw 1998 is verleend, is verlening van de vergunning mogelijk voor zover vereisten op economisch, sociaal en cultureel gebied, alsmede regionale en lokale belangen zich hier niet tegen verzetten. Niet is gebleken dat deze belangen vergunningverlening in de weg staan.

Conclusie

Uit de bij de aanvraag behorende stukken blijkt dat dit bedrijf vóór 24 maart 2000 en 7 december 2004 middels een vergunning op grond van de Wet milieubeheer van 6 september 1994 beschikt over een nationale toestemming. De aangevraagde depositie overschrijdt de vergunde depositie van deze milieuvergunning niet. Gelet hierop is voor de aangevraagde activiteit geen passende beoordeling vereist. Nu tevens de belangen zoals vermeld in artikel 19 e sub c Nbw 1998 niet aan de orde zijn, kan de vergunning worden verleend.

Namens Gedeputeerde Staten van Gelderland,



mr. H. Boerdam
teammanager Vergunningverlening Water Ontgrondingen
en Natuur

Beroep

Belanghebbenden kunnen binnen zes weken na de dag waarop het besluit ter inzage is gelegd hiertegen beroep instellen bij de Afdeling bestuursrechtspraak van de Raad van State (Postbus 20019, 2500 EA 's-Gravenhage).

Zij die partij zijn in de hoofdzaak kunnen bij de voorzitter van de Afdeling bestuursrechtspraak een verzoek indienen om een voorlopige voorziening te treffen.

Voor het behandelen van het beroepsschrift en voor het behandelen van een verzoek om een voorlopige voorziening wordt griffierecht geheven. Over de hoogte en de wijze van betaling van het griffierecht kunt u informatie verkrijgen bij de Raad van State, telefoonnummer (070) 426 44 26.

bijlagen:

- Bijlage 1 Instandhoudingsdoelstellingen

- Bijlage 2 Berekening vergunde situatie 24 maart 2000 en 7 december 2004
- Bijlage 3 Berekening aangevraagde situatie

BIJLAGE 1: Instandhoudingsdoelstellingen van de voor deze aanvraag relevante Natura 2000-gebieden.

Binnenveld

Aanwijzing en aanmelding

Op 20 mei 2003 is het Binnenveld aangemeld als Habitatrichtlijngebied bij de Europese Commissie. Op 7 december 2004 heeft de Europese Commissie de communautaire lijst vastgesteld op basis waarvan Nederland het gebied moet aanwijzen.

Binnen de begrenzing van het Binnenveld liggen twee Beschermde Natuurmonumenten, De Hel en de Blauwe Hel en de Bennekomse Meent. De Hel en de Blauwe Hel zijn op 10 februari 1983 aangewezen als Beschermde Natuurmonument (NLB/GS/GA-54900). Een deel van het gebied is daarnaast op 28 april 1983 aangewezen als Staatsnatuurmonument (NLB/GS/GA-52307). De Bennekomse Meent is op 2 juli 1986 aangewezen als Staatsnatuurmonument (NMF/N86-8134).

In onderstaande tabel staan de voor NH₃ gevoelige instandhoudingsdoelstellingen voor het Natura 2000-gebied Binnenveld.

Tabel 1 Instandhoudingsdoelen (Bron: Ontwerp-aanwijzingsbesluit Binnenveld)

(= behouddoelstelling; > ontwikkelingsdoelstelling)

<i>Habitattypen</i>	<i>Doelstelling oppervlakte</i>	<i>Doelstelling kwaliteit</i>
H6410 Blauwgraslanden	>	=
H7140A Trilvenen	>	>
H7230 Kalkmoerassen ¹	>	

¹Complementair doel

Veluwe

Aanwijzing en aanmelding

De Veluwe is op 24 maart 2000 aangewezen als Vogelrichtlijngebied. In 2003 is de Veluwe aangemeld als Habitatrichtlijngebied bij de Europese Commissie. Op 7 december 2004 heeft de Europese Commissie de communautaire lijst vastgesteld op basis waarvan Nederland het gebied moet aanwijzen.

Binnen de begrenzing van de Veluwe liggen twee Beschermde Natuurmonumenten, het Mosterdveen en de Leemputten bij Staverden. Beide gebieden zijn respectievelijk op 16 februari 1998 (N/98315) en 4 september 1974 (NBOR/S 13844) aangewezen als Beschermde Natuurmonument.

In onderstaande tabel staan de voor NH₃ gevoelige instandhoudingsdoelstellingen voor het Natura 2000-gebied Veluwe.

Tabel 1 Instandhoudingsdoelstellingen (Bron: Ontwerp-aanwijzingsbesluit Veluwe)
(= behoudsdoelstelling; > ontwikkelingsdoelstelling)

Habitattypen	Doelstelling verspreiding	Doelstelling oppervlakte	Doelstelling kwaliteit
H2310 Stuifzandheiden met struikhei	=	>	>
H2320 Binnenlandse kraaiheibegroeiingen	=	=	=
H2330 Zandverstuivingen	=	>	>
H3130 Zwakgebufferde vennen	=	=	=
H3160 Zure vennen	=	=	>
H4010A Vochtige heiden op zandgronden	=	>	>
H4030 Droge heiden	=	>	>
H5130 Jeneverbesstruwelen	=	=	>
H6230 Heischrale graslanden ¹	=	>	>
H6410 Blauwgraslanden	=	>	>
H7110B Actief hoogveen ¹	=	>	>
H7150 Pioniervegetaties met snavelbiezen		>	>
H9120 Beuken-eikenbossen met hulst		>	=
H9160A Eiken-Haagbeukenbossen		>	=
H9190 Oude eikenbossen		>	>
H91E0C Beekbegeleidende alluviale bossen ¹		>	>

¹Prioritair habitatype

In de brief aan de Tweede Kamer van 26 januari 2010 geeft de minister aan een aantal wijzigingen op het ontwerp-aanwijzingsbesluit te zullen doorvoeren. De voorgenomen wijzigingen voor het Natura 2000-gebied Veluwe zijn:

H9120 Beuken-eikenbossen met hulst: aanpassing van de doelstelling behoud kwaliteit naar verbetering kwaliteit.

H9160A Eiken-Haagbeukenbossen: doelstelling wordt verwijderd. De bossen die tot dit habitatype werden gerekend behoren tot het habitatype beuken-eikenbossen met hulst (H9120).

H91E0C Vochtige alluviale bossen (beekbegeleidende bossen): aanpassing van de doelstelling uitbreiding oppervlakte naar behoud oppervlakte.

Uiterwaarden Neder-Rijn

Aanwijzing en aanmelding

De uiterwaarden Neder-Rijn is op 24 maart 2000 aangewezen als Vogelrichtlijngebied en daarnaast op 20 mei 2003 aangemeld als Habitatrichtlijngebied. Op 7 december 2004 heeft de Europese Commissie de communautaire lijst vastgesteld op basis waarvan Nederland het gebied moet aanwijzen.

In onderstaande tabel staan de voor NH₃ gevoelige instandhoudingsdoelstellingen voor het Natura 2000-gebied Uiterwaarden Neder-Rijn.

Tabel 2 Instandhoudingsdoelen Uiterwaarden Neder-Rijn (bron: Ontwerp-aanwijzingsbesluit Uiterwaarden Neder-Rijn)

(= behouddoelstelling; > ontwikkeldoelstelling; =<) behouddoelstelling maar achteruitgang toegestaan ten gunste van specifieke ontwikkeldoelstellingen)

Habitattypen	<i>Doelstelling oppervlakte</i>	<i>Doelstelling kwaliteit</i>
H6510A Glanshaverhooilanden	>	=
H91F0 Droge hardhoutooibossen ¹	>	>

In de brief aan de Tweede Kamer van 26 januari 2010 geeft de minister aan een aantal wijzigingen op het ontwerpbesluit te zullen doorvoeren. De voorgenomen wijzigingen voor het Natura 2000-gebied Uiterwaarden Neder-Rijn zijn:

Begrenzing aanpassen zodat:

- het gebied integraal wordt begrensd als vogelrichtlijn- en habitatrichtlijngebied;
- de grens samenvalt met de buitendijkse zijde van de kruin van de dijk op die plaatsen waar bijzondere waarden aanwezig zijn.

BIJLAGE 2: Berekening vergunde situatie 24 maart 2000/ 7 december 2004

Naam van de berekening: Wolfsdijk 6, situatie 2000 en 2004
 Gemaakt op: 16-03-2012 15:20:02
 Zwaartepunt X: 169,700 Y: 448,000
 Cluster naam: Wolfsdijk 6, Ede
 Berekenende ruwheid: 0,49 m

Emissie Punten:

Volgnr.	BronID	X-coord.	Y-coord.	Hoogte	Gem.geb. hoogte	Diam.	Uitr. snelheid	Emissie
1	Stal C	169 676	448 076	1,5	1,5	1,0	0,40	1 025
2	Stal D	169 700	448 028	1,5	1,5	0,5	0,40	1 109
3	Stal F	169 788	447 976	4,4	2,9	0,5	4,00	638
4	Stal G-mestopslag	169 664	448 086	1,5	1,5	0,5	0,40	1 220

Gevoelige locaties:

Volgnummer	Naam	X coördinaat	Y coördinaat	Depositie
1	B blauwgraslanden	169 387	446 763	7,56
2	B overgangs-trilvene	169 348	446 637	6,00
3	V beken,rivieren+wat	174 778	447 563	1,16
4	V beuk-eikbos+hulst	174 589	447 812	1,47
5	V beuk-eikbos+hulst	175 275	451 030	1,24
6	v droge heiden	175 599	447 205	0,89
7	V droge heiden	175 836	449 100	1,09
8	V droge heiden	176 067	450 668	1,00
9	V zandverstuivingen	178 150	450 143	0,66
10	V zandverstuivingen	176 557	451 715	0,92
11	V zandverst+struikhe	176 417	451 883	0,95
12	V heischrale graslan	177 432	450 706	0,75
13	V heischrale graslan	178 510	444 866	0,41
14	V oude eikenbossen	178 790	451 153	0,60
15	U N-R ruigten +zomen	175 081	441 831	0,46
16	U N-R ruigten+ zomen	174 083	441 550	0,49
17	U N-R vocht alluv bo	174 107	441 605	0,50
18	U N-R vocht alluv bo	170 920	440 013	0,44
19	U N-R glansh_vosstaa	174 138	441 701	0,50
20	U N-R glansh+vostaa	171 808	440 037	0,42
21	U N-R meer-krabsch-f	171 654	439 932	0,42

Details van Emissie Punt: Stal C (812)

Volgnr.	Code	Type	Aantal	Emissie	Totaal
1	E2.5.1	legkippen	24400	0.042	1024.8

Details van Emissie Punt: Stal D (813)

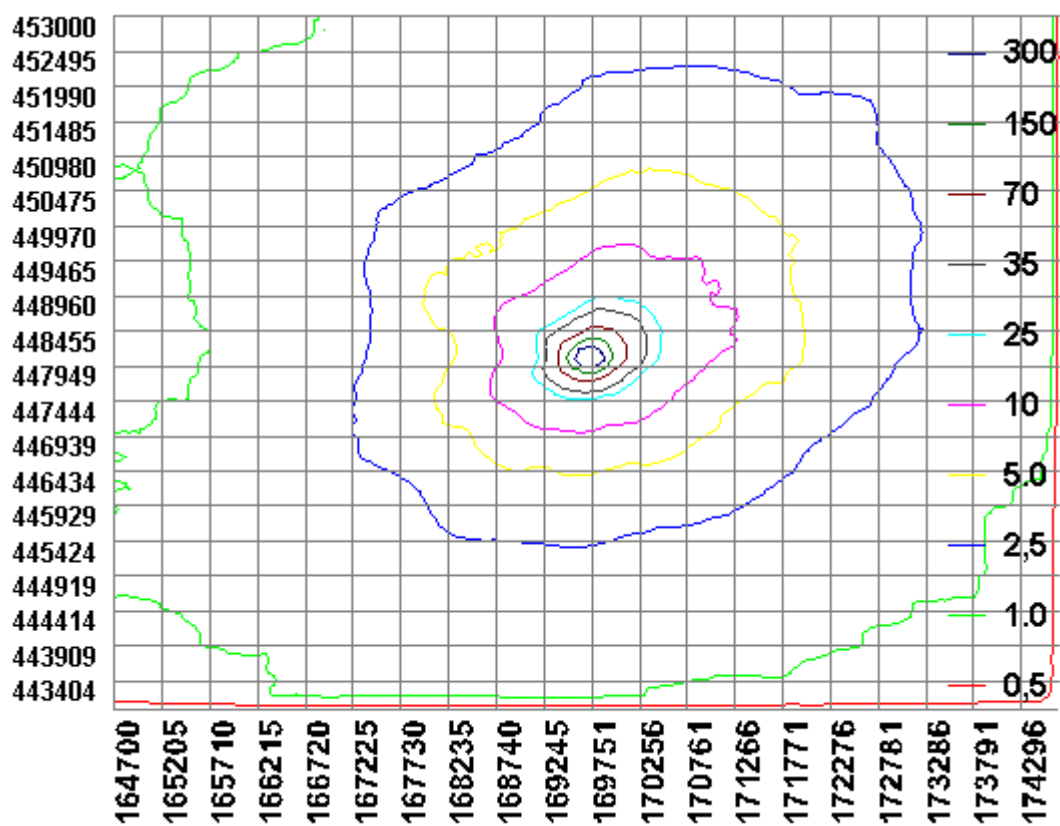
Volgnr.	Code	Type	Aantal	Emissie	Totaal
1	E2.7	legkippen (scharrel)	3520	0.315	1108.8

Details van Emissie Punt: Stal F (814)

Volgnr.	Code	Type	Aantal	Emissie	Totaal
1	A4.100	vleeskalveren	255	2.5	637.5

Details van Emissie Punt: Stal G-mestopslag (815)

Volgnr.	Code	Type	Aantal	Emissie	Totaal
1	E6.100	mestopslag	24400	0.05	1220



BIJLAGE 3: Berekening aangevraagde situatie

Naam van de berekening: Wolfsdijk 6, aangevraagde situatie
Gemaakt op: 16-03-2012 16:30:09
Zwaartepunt X: 169,700 Y: 448,000
Cluster naam: Wolfsdijk 6, Ede
Berekende ruwheid: 0,49 m

Emissie Punten:

Volgnr.	BronID	X-coord.	Y-coord.	Hoogte	Gem.geb. hoogte	Diam.	Uittr. snelheid	Emissie
1	Stal A	169 693	448 035	1,5	1,5	0,5	0,40	750
2	Stal B	169 677	448 076	6,1	4,3	1,4	8,29	1 125
3	Stal C	169 710	448 064	1,5	1,5	0,5	0,40	445
4	Stal E	169 726	447 999	1,5	1,5	0,5	0,40	3
5	Stal F	169 788	447 976	4,4	2,9	0,5	4,00	898
6	Stal G	169 664	448 086	1,5	1,5	0,5	0,40	720

Gevoelige locaties:

Volgnummer	Naam	X coördinaat	Y coördinaat	Depositie
1	B blauwgraslanden	169 387	446 763	6,51
2	B overgangs-trilvene	169 348	446 637	5,59
3	V beken,rivieren+wat	174 778	447 563	1,13
4	V beuk-eikbos+hulst	174 589	447 812	1,43
5	V beuk-eikbos+hulst	175 275	451 030	1,21
6	v droge heiden	175 599	447 205	0,87
7	V droge heiden	175 836	449 100	1,06
8	V droge heiden	176 067	450 668	0,97
9	V zandverstuivingen	178 150	450 143	0,64
10	V zandverstuivingen	176 557	451 715	0,90
11	V zandverst+struikhe	176 417	451 883	0,92
12	V heischrale graslan	177 432	450 706	0,73
13	V heischrale graslan	178 510	444 866	0,40
14	V oude eikenbossen	178 790	451 153	0,58
15	U N-R ruigten +zomen	175 081	441 831	0,45
16	U N-R ruigten+ zomen	174 083	441 550	0,48
17	U N-R vocht alluv bo	174 107	441 605	0,48
18	U N-R vocht alluv bo	170 920	440 013	0,43
19	U N-R glansh_vosstaa	174 138	441 701	0,49
20	U N-R glansh+vosstaa	171 808	440 037	0,41
21	U N-R meer-krabsch-f	171 654	439 932	0,41

Details van Emissie Punt: Stal A (812)

Volgnr.	Code	Type	Aantal	Emissie	Totaal
1	E2.9.1	legkippen	6000	0.125	750

Details van Emissie Punt: Stal B (813)

Volgnr.	Code	Type	Aantal	Emissie	Totaal
1	A4.100	vleeskalveren	450	2.5	1125

Details van Emissie Punt: Stal C (814)

Volgnr.	Code	Type	Aantal	Emissie	Totaal
1	A4.100	vleeskalveren	178	2.5	445

Details van Emissie Punt: Stal E (815)

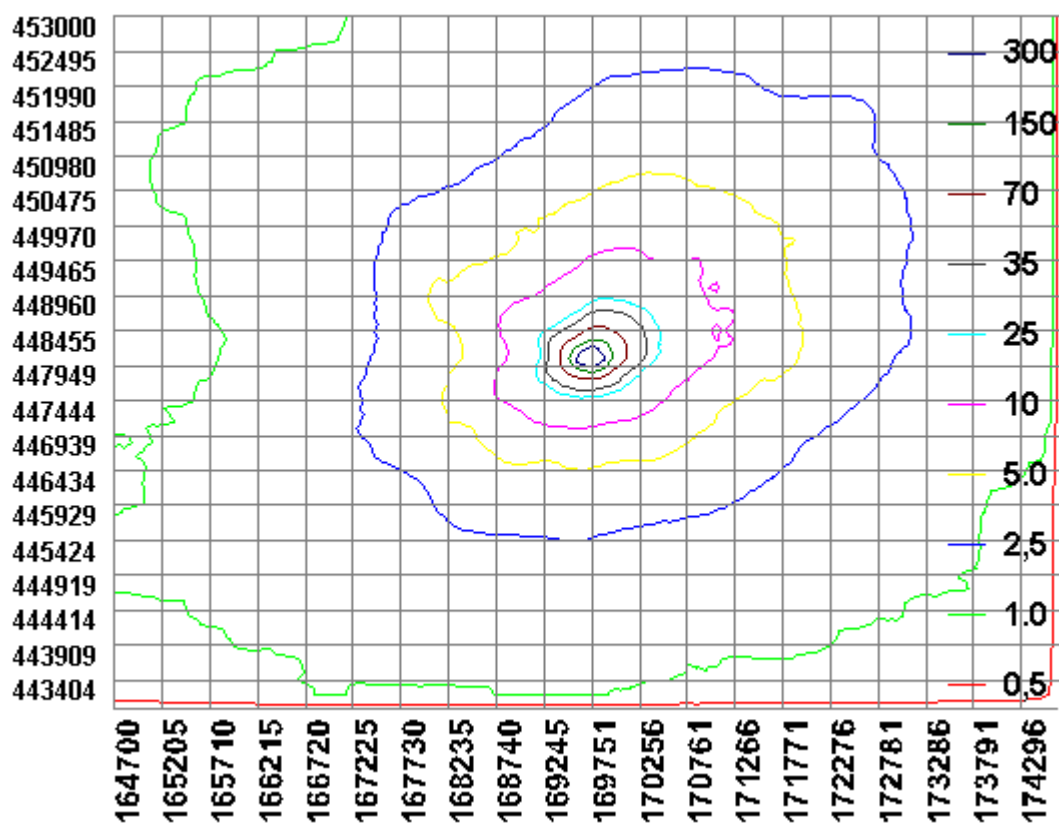
Volgnr.	Code	Type	Aantal	Emissie	Totaal
1	K3	pony	1	3.1	3.1

Details van Emissie Punt: Stal F (816)

Volgnr.	Code	Type	Aantal	Emissie	Totaal
1	A4.100	vleeskalveren	359	2.5	897.5

Details van Emissie Punt: Stal G (817)

Volgnr.	Code	Type	Aantal	Emissie	Totaal
1	A6	vleesstieren	100	7.2	720



Brief instemming andere provincie
- provincie Utrecht, postbus 80300, 3508 TH Utrecht