



BESCHIKKING D.D. 30 JULI 2012 - ZAAKNUMMER 2011-019071 VAN GEDEPUTEERDE  
STATEN VAN GELDERLAND

---

Natuurbeschermingswet 1998  
Artikel 19 D/E

Pluimvee-, paarden- en vleeseendenhoudery aan de Heideweg 12 te Waardenburg

Beslissing van GEDEPUTEERDE STATEN VAN GELDERLAND op het verzoek van H.S. Simonsz en H. Simonsz-Legemaat, Heideweg 12 te Waardenburg, hierna te noemen aanvrager, van 24 november 2011 om een vergunning in het kader van de Natuurbeschermingswet 1998, hierna de Nbw 1998.

**Aanvraag en procesverloop**

De aanvraag voorziet in:

- het verminderen van het aantal vleeseenden;
- het verminderen van het aantal legkippen;
- het veranderen van stalsystemen van de legkippen;
- het houden van 1 paard en 4 pony's.

De inrichting is gelegen op 1.370 meter van het Natura 2000-gebied Uiterwaarden Waal en op 9.120 meter van het Natura 2000-gebied Lingedijk & Diefdijk Zuid.

Tot de aanvraag behoren de volgende stukken:

- aanvraagformulier Natuurbeschermingswet 1998, ingekomen op 24 november 2011;
- plattegrond- en situatietekening, bladnummer 007300.1, laatst gewijzigd op 17 november 2011, ingekomen op 24 november 2011;
- ligging bedrijf ten opzichte van Natura 2000-gebied Uiterwaarden Waal, ingekomen op 24 november 2011;
- AAgro-Stacksberekening aangevraagde situatie, ingekomen op 24 november 2011;
- AAgro-Stacksberekening vergunde situatie, ingekomen op 24 november 2011;
- revisievergunning, d.d. 4 september 2003, ingekomen op 24 november 2011;
- plattegrond- en situatietekening, behorende bij de revisievergunning, d.d. 4 september 2003, ingekomen op 24 november 2011;
- revisievergunning, d.d. 16 januari 1996, ingekomen op 24 november 2011;
- plattegrond- en situatietekening behorende bij de vergunning van 16 januari 2001, ingekomen 24 november 2011.

Het ontwerpbesluit heeft in de periode van 26 april 2012 tot 7 juni 2012 ter inzage gelegen. Het ontwerpbesluit is tevens toegezonden aan het college van Burgemeester en Wethouders van de gemeente Neerijnen en aan de Gelderse Natuur en Milieufederatie waarbij zij in de gelegenheid zijn gesteld een zienswijze naar voren te brengen. Wij hebben geen zienswijzen ontvangen.

Op deze vergunningaanvraag is afdeling 3.4 van de Algemene wet bestuursrecht van toepassing verklaard.

### **Besluit**

Gedeputeerde Staten van Gelderland,  
gelet op de artikelen 16, 19d, 19e en 43 van de Nbw 1998;

HEBBEN BESLOTEN

H.S. Simonsz en H. Simonsz-Legemaat, Heideweg 12 te Waardenburg een vergunning conform de beschrijving in de aanvraag te **verlenen**.

### **Voorschriften**

1 Deze vergunning dient op het bedrijf aanwezig te zijn.

### **Bevoegdheid**

Op grond van artikel 2, lid 1 Nbw 1998 zijn wij bevoegd om op de aanvraag te beslissen.

### **Beoordeling van de aanvraag**

De aanvraag betreft een pluimvee-, paarden- en vleeseendenhoudery waarbij de volgende wijzigingen gaan plaatsvinden ten opzichte van de vigerende vergunningen van 24 maart 2000 en 7 december 2004:

- het verminderen van het aantal vleeseenden;
- het verminderen van het aantal legkippen;
- het veranderen van stalsystemen van de legkippen;
- het houden van 1 paard en 4 pony's.

De mogelijk schadelijke effecten op de instandhoudingsdoelstellingen worden uitsluitend veroorzaakt door stikstofdepositie. Voor dit bedrijf is niet eerder een vergunning dan wel een verklaring van geen bedenkingen (hierna vvgb) op grond van de Nbw 1998 verleend.

Mogelijke effecten kunnen optreden op de Natura 2000-gebieden Lingedijk & Diefdijk Zuid en Uiterwaarden Waal. De instandhoudingsdoelstellingen van de voor deze aanvraag relevante Natura 2000-gebieden zijn vermeld in bijlage 1.

### ***Toetsing Depositie***

Binnen de Natura 2000-gebieden zijn verschillende habitattypen aanwezig. Deze hebben een kritische depositiewaarde. Als de ammoniakdepositie boven deze waarde uitkomt, kunnen er soorten verdwijnen die kenmerkend zijn voor deze habitattypen.

Nu sprake is van een wijziging van de bestaande activiteit kan, ondanks de te treffen maatregelen, een depositietoename op de stikstofgevoelige habitattypen per saldo niet op voorhand worden uitgesloten.

Op 16 januari 1996 is aan H.S. Simonsz en H. Simonsz-Legemaat (voorheen H.S. Simonsz) een revisievergunning op grond van de Wet milieubeheer verleend voor het houden van 470 vleesvarkens, 24.400 legkippen, 10.000 scharrelkippen en 6.300 eenden. Op 4 september 2003 is aan H.S. Simonsz en H. Simonsz-Legemaat (voorheen Mts. Simonsz en H. Simonsz-Legemaat) een revisievergunning op grond van de Wet milieubeheer verleend voor het houden van 24.900 legkippen, 21.060 scharrelkippen en 12.000 eenden. Op grond van de vergunning 4 september 2003 stellen wij vast dat ten tijde van de plaatsing op de communautaire lijst van Natura 2000-gebied Lingedijk & Diefdijk Zuid in het kader van de Habitatrichtlijn nationale toestemming was verleend.

Op grond van de revisievergunning van 16 januari 1996 stellen wij vast dat ten tijde van het aanwijzing van Natura 2000-gebied Uiterwaarden Waal in het kader van de Vogelrichtlijn en plaatsing op de communautaire lijst van Natura 2000-gebied Uiterwaarden Waal in het kader van de Habitatrichtlijn nationale toestemming was verleend.

In tabel 1 is de vergunde en de aangevraagde veebezetting weergegeven. In tabel 2 is de depositie van de vergunde en de aangevraagde situatie weergegeven.

**Tabel 1 veebezetting**

<b>Vergunde veebezetting op 24 maart 2000</b>		
<b>Diersoort</b>	<b>Rav-code / BWL</b>	<b>Aantal</b>
Legkippen	E 2.2	24.400
Scharrelkippen	E 2.7	10.000
Vleeseenden	G 2.1	6.300
Vleesvarkens	D 3.100.2	470
<b>Vergunde veebezetting op 7 december 2004</b>		
<b>Diersoort</b>	<b>Rav-code / BWL</b>	<b>Aantal</b>
Legkippen	E 2.2	24.900
Scharrelkippen	E 2.7	21.060
Vleeseenden	G 2.1	12.000
<b>Aangevraagde veebezetting</b>		
<b>Diersoort</b>	<b>Rav-code / BWL</b>	<b>Aantal</b>
Legkippen	E 2.11.1	33.935
Vleeseenden	G 2.1	6.300
Paarden	K 1	1
Pony's	K 3	4

**Tabel 2 NH<sub>3</sub>-depositie van het bedrijf in mol/ha/jr met vigerende vergunning op 24 maart 2000**

<b>Habitattype</b>	<b>Depositie</b>		
	<b>Vergund op 24-3-2000</b>	<b>Aangevraagd</b>	<b>Verschil</b>
H91EOA Vochtige alluviale bossen	14,8	12,3	-2,5
H3150 Meren met krabbenscheer	14,6	12,5	-2,1
H6510A Glanshaver en vossenstaart	8,7	7,4	-1,3
H6120 Stroomdalgraslanden	4,6	3,9	-0,5
H6430A Ruigten en zomen	2,5	2,1	-0,4
H3270 Slikkige rivieroeveren	2,9	2,5	-0,4

**Tabel 3 NH<sub>3</sub>-depositie van het bedrijf in mol/ha/jr met vigerende vergunning op 7 december 2004**

<b>Habitattype</b>	<b>Depositie</b>		
	<b>Vergund op 7-12-2004</b>	<b>Aangevraagd</b>	<b>Verschil</b>
H91EOB Vochtige alluviale bossen	1,1	0,6	-0,5
H91EOC Vochtige alluviale bossen	1,1	0,6	-0,5
H6510A Glanshaver en vossenstaart	1,1	0,6	-0,5
H7230 Kalkmoerassen	1,1	0,6	-0,5
H91EOA Vochtige alluviale bossen	1,0	0,6	-0,4

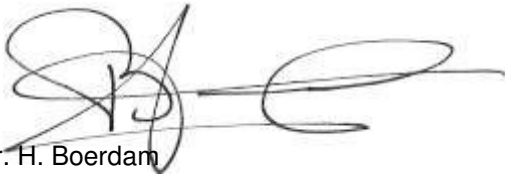
Uit de tabellen 2 en 3 blijkt dat met de aangevraagde situatie, sprake is van een afname van de stikstofdepositie op de stikstofgevoelige habitattypen. Nu de aangevraagde emissie en de depositie in vergelijking tot de vergunde emissie en depositie ten tijde van de aanwijzing en op plaatsing van de lijst van deze Natura 2000 gebieden daalt, achten wij significant negatieve effecten uitgesloten

Aangezien voor dit bedrijf niet eerder een vergunning of een vvgb op grond van de Nbw 1998 is verleend, is verlening van de vergunning mogelijk voor zover vereisten op economisch, sociaal en cultureel gebied, alsmede regionale en lokale belangen zich hier niet tegen verzetten. Niet is gebleken dat deze belangen vergunningverlening in de weg staan.

### **Conclusie**

Uit de bij de aanvraag behorende stukken blijkt dat dit bedrijf vóór 24 maart 2000 en 7 december 2004 middels revisievergunningen op grond van de Wet milieubeheer van 16 januari 1996 en 4 september 2003 beschikt over een nationale toestemming. De aangevraagde depositie overschrijdt de vergunde depositie van deze milieuvergunningen niet. Gelet hierop is voor de aangevraagde activiteit geen passende beoordeling vereist. Nu tevens de belangen zoals vermeld in artikel 19e sub c Nbw 1998 niet aan de orde zijn, kan de vergunning worden verleend.

Namens Gedeputeerde Staten van Gelderland,



mr. H. Boerdam  
teammanager Vergunningverlening Water Ontgravingen  
en Natuur

### **Beroep**

Belanghebbenden kunnen binnen zes weken na de dag waarop het besluit ter inzage is gelegd hiertegen beroep instellen bij de Afdeling bestuursrechtspraak van de Raad van State (Postbus 20019, 2500 EA 's-Gravenhage).

Zij die partij zijn in de hoofdzaak kunnen bij de voorzitter van de Afdeling bestuursrechtspraak een verzoek indienen om een voorlopige voorziening te treffen.

Voor het behandelen van het beroepsschrift en voor het behandelen van een verzoek om een voorlopige voorziening wordt griffierecht geheven. Over de hoogte en de wijze van betaling van het griffierecht kunt u informatie verkrijgen bij de Raad van State, telefoonnummer (070) 426 44 26.

### **Bijlagen:**

- Bijlage 1: Instandhoudingsdoelstellingen
- Bijlage 2: Berekening vergunde situatie 24 maart 2000
- Bijlage 3: Berekening vergunde situatie 7 december 2004
- Bijlage 4: Berekening aangevraagde situatie

**BIJLAGE 1: Instandhoudingsdoelstellingen van de voor deze aanvraag relevante Natura 2000-gebieden**

***Lingegebied & Diefdijk-Zuid***

**Aanwijzing en aanmelding**

De Zuider Lingedijk & Diefdijk-Zuid is op 20 mei 2003 aangemeld als Habitatrichtlijngebied. Op 7 december 2004 heeft de Europese Commissie de communautaire lijst vastgesteld op basis waarvan Nederland het gebied moet aanwijzen.

Tevens is een deel van het gebied op 29 juli 1988 aangewezen als Staatsnatuurmonument Oeverlanden langs de Linge.

In onderstaande tabel staan de voor NH<sub>3</sub> gevoelige instandhoudingsdoelstellingen voor het Natura 2000-gebied Lingegebied & Diefdijk-Zuid.

**Tabel 1 Instandhoudingsdoelen (Bron: Ontwerp-aanwijzingsbesluit Lingegebied & Diefdijk-Zuid)**

(= behoud; > ontwikkelingsdoelstelling; =<) behoudoelstelling maar achteruitgang toegestaan ten gunste van specifieke ontwikkelingsdoelstelling)

<b>Habitattypen</b>	<b>Doelstelling oppervlakte</b>	<b>Doelstelling kwaliteit</b>
H7230 Kalkmoerassen	>	>
H91E0A Rivierbegeleidende zachthoutooibossen <sup>1</sup>	=(<) <sup>2</sup>	=
H91E0B Rivierbegeleidende essen-iepenbossen	=(<) <sup>2</sup>	=
H91E0C Beekbegeleidende alluviale bossen	=(<) <sup>2</sup>	=

1 Complementair doel

2 Prioritair habitatype

***Uiterwaarden Waal***

**Aanwijzing en aanmelding**

De uiterwaarden Waal is op 24 maart 2000 aangewezen als Vogelrichtlijngebied en daarnaast op 20 mei 2003 aangemeld als Habitatrichtlijngebied. Op 7 december 2004 heeft de Europese Commissie de communautaire lijst vastgesteld op basis waarvan Nederland het gebied moet aanwijzen.

Tevens is een deel van het gebied op 26 juni 1973 aangewezen als Staatsnatuurmonument Kil van Hurwenen.

In onderstaande tabel staan de voor NH<sub>3</sub> gevoelige instandhoudingsdoelstellingen voor het Natura 2000-gebied Uiterwaarden Waal.

**Tabel 1 Instandhoudingsdoelstellingen (Bron: Ontwerp-aanwijzingsbesluit Uiterwaarden Waal)**

(= behoudoelstelling, > ontwikkelingsdoelstelling, =<) enige achteruitgang ten gunste van nader benoemde habitattypen/soorten toegestaan, => of >= complementair doel .)

<b>Habitattypen</b>	<b>Doelstelling oppervlakte</b>	<b>Doelstelling kwaliteit</b>
H6120 Stroomdalgraslanden <sup>1,2</sup>	= / >	>
H6510A Glanshaverhooilanden	>	>
H91E0A Rivierbegeleidende zachthoutooibossen <sup>1,2</sup>	= / >	>

<sup>1</sup> Complementair doel

<sup>2</sup> Prioritair habitatype

In de brief aan de Tweede Kamer van 26 januari 2010 geeft de minister aan een aantal wijzigingen op het ontwerp-aanwijzingsbesluit te zullen doorvoeren. De voorgenomen wijzigingen voor het Natura 2000-gebied Uiterwaarden Waal zijn:

- het gebied integraal wordt begrensd als vogelrichtlijn- en habitatrictlijngebied;
- de grens samenvalt met de buitendijkse zijde van de kruin van de dijk op die plaatsen waar bijzondere waarden aanwezig zijn.

## BIJLAGE 2: Berekening vergunde situatie 24 maart 2000

Naam van de berekening: Heideweg 12 vergund 2000

Gemaakt op: 29-03-2012 13:22:18

Zwaartepunt X: 145,700 Y: 427,900

Cluster naam: Heideweg 12 te Waardenburg

Berekende ruwheid: 0,23 m

### Emissie Punten:

Volgnr.	BronID	X-coörd.	Y-coörd.	Hoogte	Gem.geb. hoogte	Diam.	Uittr. snelheid	Emissie
1	stal A	145 716	427 963	1,5	4,2	2,2	0,40	1 025
2	Stal B	145 702	427 947	1,5	3,9	3,3	0,40	3 150
3	Stal C	145 690	427 933	1,5	4,6	2,2	0,40	2 968

### Gevoelige locaties:

Volgnummer	Naam	X-coördinaat	Y-coördinaat	Depositie
1	Vochtig alluv bos	146 231	426 733	14,75
2	Meren met krabben	146 292	426 753	14,61
3	Glanshaver en vos	146 907	426 513	8,72
4	Stroomdalgrasland	147 906	426 249	4,62
5	Ruigten en zomen	148 389	424 498	2,51
6	Slikkige rivieroever	149 336	426 441	2,90

### Details van Emissie Punt: stal A (793)

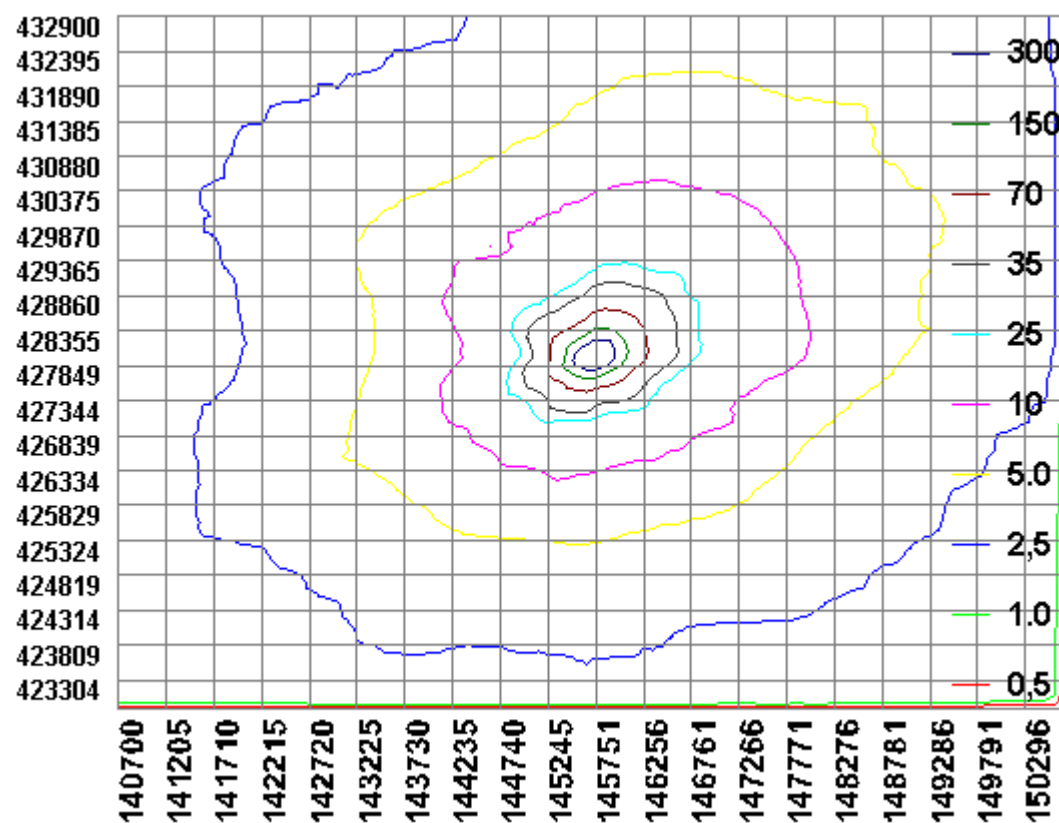
Volgnr.	Code	Type	Aantal	Emissie	Totaal
1	E 2.2	legkippen	24400	0.042	1024.8

### Details van Emissie Punt: Stal B (794)

Volgnr.	Code	Type	Aantal	Emissie	Totaal
1	E 2.7	scharrelkippen	10000	0.315	3150

### Details van Emissie Punt: Stal C (795)

Volgnr.	Code	Type	Aantal	Emissie	Totaal
1	G 2.1	vleeseenden	6300	0.21	1323
2	D 3.100.2	vleesvarkens	470	3.5	1645





**BIJLAGE 3: Berekening vergunde situatie 7 december 2004**

Naam van de berekening: Heideweg 12 vergund

Gemaakt op: 19-03-2012 12:28:37

Zwaartepunt X: 145,700 Y: 428,000

Cluster naam: Heideweg 12 te Waardenburg

Berekende ruwheid: 0,24 m

**Emissie Punten:**

Volgnr.	BronID	X-coörd.	Y-coörd.	Hoogte	Gem.geb. hoogte	Diam.	Uittr. snelheid	Emissie
1	stal A	145 744	427 978	1,5	4,2	2,4	0,40	2 854
2	Stal B	145 716	427 963	1,5	4,2	2,2	0,40	3 780
3	Stal C	145 702	427 947	1,5	3,9	2,8	0,40	1 046
4	Stal D	145 690	427 933	1,5	4,2	2,2	0,40	1 260
5	Stal F	145 646	427 946	1,5	4,7	1,7	0,40	1 260

**Gevoelige locaties:**

Volgnummer	Naam	X-coördinaat	Y-coördinaat	Depositie
1	Vochtig alluv bos	137 174	431 320	1,07
2	Vochtig alluv bos	137 163	431 325	1,06
3	Glanshaver en vos	137 075	431 509	1,06
4	Kalkmoerassen	137 047	431 544	1,06
5	Vochtig alluv bos	136 966	431 497	1,04

**Details van Emissie Punt: stal A (793)**

Volgnr.	Code	Type	Aantal	Emissie	Totaal
1	E 2.7	scharrelkippen	9060	0.315	2853.9

**Details van Emissie Punt: Stal B (794)**

Volgnr.	Code	Type	Aantal	Emissie	Totaal
1	E 2.7	scharrelkippen	12000	0.315	3780

**Details van Emissie Punt: Stal C (795)**

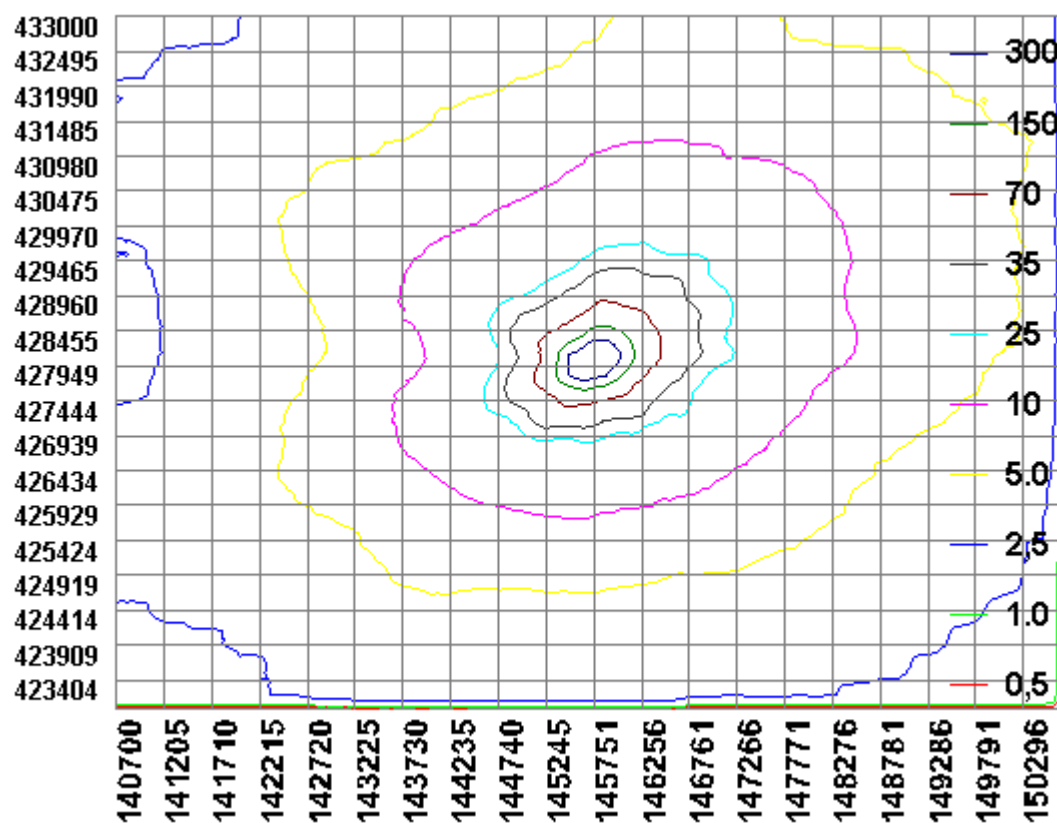
Volgnr.	Code	Type	Aantal	Emissie	Totaal
1	E 2.2	legkippen	24900	0.042	1045.8

**Details van Emissie Punt: Stal D (796)**

Volgnr.	Code	Type	Aantal	Emissie	Totaal
1	G 2.1	vleeseenden	6000	0.21	1260

**Details van Emissie Punt: Stal F (797)**

Volgnr.	Code	Type	Aantal	Emissie	Totaal
1	G 2.1	vleeseenden	6000	0.21	1260



#### BIJLAGE 4: Berekening aangevraagde situatie

Naam van de berekening: Heideweg 12 te Waardenburg aangevraagd

Gemaakt op: 29-03-2012 13:56:19

Zwaartepunt X: 145,700 Y: 427,900

Cluster naam: Heideweg 12 te Waardenburg

Berekende ruwheid: 0,23 m

#### Emissie Punten:

Volgnr.	BronID	X-coörd.	Y-coörd.	Hoogte	Gem.geb. hoogte	Diam.	Uittr. snelheid	Emissie
1	stal A	145 716	427 963	1,5	4,2	2,1	0,40	2 070
2	Stal B	145 702	427 947	1,5	3,9	3,3	0,40	984
3	Stal C	145 690	427 933	1,5	4,6	2,2	0,40	1 260
4	Stal E	145 719	427 939	1,5	1,5	0,5	0,40	1 697
5	Stal G en H	145 736	427 953	1,5	1,5	0,5	0,40	17

#### Gevoelige locaties:

Volgnummer	Naam	X-coördinaat	Y-coördinaat	Depositie
1	Uiterwaarden Waal (rand)	146 222	426 724	12,06
2	Vochtig alluv bos	146 231	426 733	12,31
3	Meren met krabben	146 292	426 753	12,48
4	Glanshaver en vos	146 907	426 513	7,43
5	Stroomdalgrasland	147 906	426 249	3,90
6	Ruigten en zomen	148 389	424 498	2,12
7	Slikkige rivieroever	149 336	426 441	2,45
8	Lingedijk (rand)	137 174	431 320	0,63
9	Vochtig alluv bos	137 174	431 320	0,63
10	Vochtig alluv bos	137 163	431 325	0,63
11	Glanshaver en vos	137 075	431 509	0,63
12	Kalkmoerassen	137 047	431 544	0,63
13	Vochtig alluv bos	136 966	431 497	0,62

#### Details van Emissie Punt: stal A (793)

Volgnr.	Code	Type	Aantal	Emissie	Totaal
1	E2.11.1	legkippen	23000	0.09	2070

#### Details van Emissie Punt: Stal B (794)

Volgnr.	Code	Type	Aantal	Emissie	Totaal
1	E 2.11.1	legkippen	10935	0.09	984.15

#### Details van Emissie Punt: Stal C (795)

Volgnr.	Code	Type	Aantal	Emissie	Totaal
1	G 2.1	vleeseenden	6000	0.21	1260

**Details van Emissie Punt: Stal E (898)**

Volgnr.	Code	Type	Aantal	Emissie	Totaal
1	E 2.11.1	mestloos legkippen	33935	0.05	1696.75

**Details van Emissie Punt: Stal G en H (899)**

Volgnr.	Code	Type	Aantal	Emissie	Totaal
1	K1	paard	1	5	5
2	K3	pony's	4	3.1	12.4

