



BESLUIT NATUURBESCHERMINGSWET 1998 VAN GEDEPUTEERDE STATEN VAN  
GELDERLAND

---

Artikel 19d en 19e

**Datum besluit** : 29 mei 2015  
**Onderwerp** : Natuurbeschermingswet 1998 – 2014-014289 - gemeente Voorst  
**Activiteit** : het wijzigen van een melkrundveehouderij aan Deventerweg 1, 7383 RS  
Voorst  
**Verlenen/weigeren** : verlenen vergunning

**Aanvrager** : H. Lammers  
**Zaaknummer** : 2014-014289

Beslissing van GEDEPUTEERDE STATEN VAN GELDERLAND op het verzoek van H. Lammers, Deventerweg 1, 7383 RS Voorst, hierna te noemen aanvrager, van 16 oktober 2014 om een vergunning in het kader van de Natuurbeschermingswet 1998, hierna de Nbw 1998.

### **Aanvraag en procesverloop**

De aanvraag voorziet in wijziging van een melkrundveehouderij. De inrichting is gelegen op ongeveer 900 meter van het Natura 2000-gebied Rijntakken, op ongeveer 6.700 meter van het Natura 2000-gebied Landgoederen Brummen en op ongeveer 9.950 meter van Natura 200-gebied Veluwe.

Voor de beoordeling van de aanvraag is het aanvraagformulier Nbw 1998 agrarische bedrijven inclusief bijlagen, d.d. 3 oktober 2014, gebruikt.

Het ontwerpbesluit heeft van 9 februari 2015 tot 23 maart 2015 ter inzage gelegen. Wij hebben binnen deze termijn geen zienswijzen ontvangen.

Op deze vergunningaanvraag is afdeling 3.4 van de Algemene wet bestuursrecht van toepassing verklaard.

### **Besluit**

Gedeputeerde Staten van Gelderland;  
Gelet op de artikelen 16, 19d, 19e en 43 van de Nbw 1998;

HEBBEN BESLOTEN

H. Lammers een vergunning conform de beschrijving in de aanvraag te **verlenen** onder het volgende voorschrift:

- 1 Deze vergunning dient op het bedrijf aanwezig te zijn.

### **Beoordeling van de aanvraag**

De aanvraag betreft een melkrundveehouderij waarbij het aantal stuks melkvee wordt verminderd en het aantal stuks jongvee zal toenemen. Er vinden geen bouwwerkzaamheden plaats.

De mogelijk schadelijke effecten op de instandhoudingsdoelstellingen worden uitsluitend veroorzaakt door stikstofdepositie. Voor dit bedrijf is niet eerder een vergunning danwel een verklaring van geen bedenkingen (hierna vvgb) op grond van de Nbw 1998 verleend.

Mogelijke effecten kunnen optreden op de Natura 2000-gebieden Rijntakken, Landgoederen Brummen en Veluwe. De instandhoudingsdoelstellingen van de voor deze aanvraag relevante Natura 2000-gebieden zijn vermeld in bijlage 1.

#### *Toetsing Depositie*

Binnen de Natura 2000-gebieden zijn verschillende habitattypen aanwezig. Deze hebben een kritische depositiewaarde. Als de ammoniakdepositie boven deze waarde uitkomt, kunnen er soorten verdwijnen die kenmerkend zijn voor deze habitattypen.

Nu sprake is van een wijziging van de bestaande activiteit kan, ondanks de te treffen maatregelen, een depositietoename op de stikstofgevoelige habitattypen per saldo niet op voorhand worden uitgesloten.

De uitspraak van de Afdeling Bestuursrechtspraak van de Raad van State van 13 november 2013 (uitspraak 201211640/1/R2) heeft er toe geleid dat bestaande rechten als volgt worden vastgelegd:

Wanneer voor een veehouderij na de referentiedatum (7 december 2004 voor Habitatrichtlijngebieden, 24 maart 2000 voor Vogelrichtlijngebieden) een situatie is vergund of gemeld waarin de ammoniakemissie lager is dan in de situatie op de referentiedatum, wordt uitgegaan van de situatie met de laagste ammoniakemissie. In alle andere gevallen wordt uitgegaan van de laatst vergunde of gemelde situatie op de referentiedatum.

Voor de inrichting zijn de onderstaande vergunningen verleend:

**Tabel 1 Vergunningenhistorie**

Vergunning/melding	Datum	Emissie (kg)
Melding Besluit melkrundveehouderijen Hinderwet	11 september 1995	1.005,0
Melding AmvB melkrundveehouderijen	19 juli 2002	1.250,3
Milieuvergunning	20 juni 2003	1.345,3

Op grond hiervan stellen wij vast dat ten tijde van de plaatsing als Habitatrichtlijngebied op de lijst van communautair belang danwel de aanwijzing in het kader van de Vogelrichtlijn nationale toestemming was verleend.

Voor het bedrijf is geen situatie vergund of gemeld waarin de ammoniakemissie lager is dan in de situatie op de referentiedatum.

In tabel 2 is de vergunde en de aangevraagde veebezetting weergegeven. In tabel 3 is de depositie van de vergunde en de aangevraagde situatie weergegeven.

**Tabel 2 Veebezetting**

Vergunde veebezetting op 24 maart 2000		
Diersoort	Rav-code	Aantal
Melk- en kalfkoeien	A1.100.1	75
Vrouwelijk jongvee	A3	75

Vergunde veebezetting op 7 december 2004		
Diersoort	Rav-code	Aantal
Melk- en kalfkoeien	A1.100.1	110
Vrouwelijk jongvee	A3	77

Aangevraagde veebezetting		
Diersoort	Rav-code / BWL	Aantal
Melk- en kalfkoeien	A1.100.1	19
Vrouwelijk jongvee	A3	212

**Tabel 3 NH<sub>3</sub>-depositie van het bedrijf in mol/ha/jr**

Habitatype	Depositie			
	Vergund op 24-3-2000	Vergund op 7-12-2004	Aangevraagd	Verschil

<i>Veluwe</i>				
H9120 Beuken-eikenbossen met hulst	0,1	0,1	0,1	0,0
H4030 Droge heiden	0,1	0,1	0,1	0,0
H5130 Jeneverbesstruwelen	0,1	0,1	0,1	0,0
<i>Rijntakken</i>				
H6510_A Glanshaverhooilanden	3,2	3,2	3,2	0,0
H91EO_A Rivierbegeleidende alluviale bossen	1,9	1,9	1,9	0,0
H3150 Meren met krabbescheer en fonteinkruiden	2,3	2,3	2,3	0,0
<i>Landgoederen Brummen</i>				
H9120 Beuken-eikenbossen met hulst	0,2	0,2	0,2	0,0
H3130 Zwakgebufferde vennen	0,2	0,2	0,2	0,0
H4010_A Vochtige heiden op zandgronden	0,2	0,2	0,2	0,0

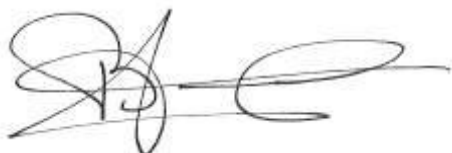
Uit tabel 3 blijkt dat in de aangevraagde situatie ten opzichte van de vergunde situatie op 24 maart 2000 en 7 december 2004 sprake is van een gelijkblijvende stikstofdepositie op de stikstofgevoelige habitattypen. Nu de aangevraagde depositie in vergelijking tot de vergunde depositie ten tijde van de aanwijzing van de Natura 2000-gebieden niet toeneemt, achten wij significant negatieve effecten uitgesloten.

Aangezien voor dit bedrijf niet eerder een vergunning of een vvgb op grond van de Nbw 1998 is verleend, is verlening van de vergunning mogelijk voor zover vereisten op economisch, sociaal en cultureel gebied, alsmede regionale en lokale belangen zich hier niet tegen verzetten. Niet is gebleken dat deze belangen vergunningverlening in de weg staan.

### Conclusie

Uit de bij de aanvraag behorende stukken blijkt dat dit bedrijf vóór de plaatsing als Habitatrictlijngebied op de lijst van communautair belang dan wel de aanwijzing in het kader van de Vogelrichtlijn beschikte over een nationale toestemming. De aangevraagde depositie overschrijdt de depositie van deze nationale toestemming niet. Gelet hierop is voor de aangevraagde activiteit geen passende beoordeling vereist. Nu tevens de belangen zoals vermeld in artikel 19 e sub c Nbw 1998 niet aan de orde zijn, kan de vergunning worden verleend.

Namens Gedeputeerde Staten van Gelderland,



H. Boerdam

Belanghebbenden kunnen binnen zes weken na dagtekening van het besluit hiertegen beroep instellen bij de Afdeling bestuursrechtspraak van de Raad van State (Postbus 20019, 2500 EA 's-Gravenhage).

Zij die partij zijn in de hoofdzaak kunnen bij de voorzitter van de Afdeling bestuursrechtspraak een verzoek indienen om een voorlopige voorziening te treffen.

Voor het behandelen van het beroepschrift en voor het behandelen van een verzoek om een voorlopige voorziening wordt griffierecht geheven. Over de hoogte en de wijze van betaling van het griffierecht kunt u informatie verkrijgen bij de Raad van State, telefoonnummer (070) 426 44 26.

bijlagen:

- Bijlage 1: Instandhoudingsdoelstellingen
- Bijlage 2: AAgro-Stacksberekening vergunde situatie 24 maart 2000
- Bijlage 2: AAgro-Stacksberekening vergunde situatie 7 december 2004
- Bijlage 4: AAgro-Stacksberekening aangevraagde situatie

## **BIJLAGE 1: Instandhoudingsdoelstellingen van de voor deze aanvraag relevante Natura 2000-gebieden**

### ***Landgoederen Brummen (Habitatrichtlijn)***

#### **Aanwijzing en aanmelding**

Het gebied Landgoederen Brummen is op 4 juni 2013 definitief aangewezen als Habitatrichtlijngebied. Op 20 mei 2003 is Landgoederen Brummen in zijn geheel aangemeld als speciale bescher-mingszone krachtens de Habitatrichtlijn (92/43/EEG). Op 7 december 2004 heeft de Europese Commissie de communautaire lijst vastgesteld op basis waarvan Nederland het gebied moet aanwijzen.

In onderstaande tabel staan de voor NH<sub>3</sub> gevoelige instandhoudingsdoelstellingen voor het Natura 2000-gebied Landgoederen Brummen.

**Tabel 1 Instandhoudingsdoelen (bron: Aanwijzingsbesluit Landgoederen Brummen)**  
(= behouddoelstelling; > ontwikkeldoelstelling)

<b>Habitattypen</b>	<b>Doelstelling oppervlakte</b>	<b>Doelstelling kwaliteit</b>
H3130 Zwakgebufferde vennen	=	>
H4010A Vochtige heiden op zandgronden	>	>
H6230 Heischrale graslanden <sup>†</sup>	>	>
H6410 Blauwgraslanden	>	>
H7150 Pioniervegetaties met snavelbiezen	=	=
H9120 Beuken- eikenbossen met hulst	=	=
H91E0C Beekbegeleidende alluviale bossen <sup>†</sup>	=	>

<sup>†</sup>Prioritair habitatype

### ***Natura 2000-gebied Rijntakken (Dit omvat de Habitatrichtlijn- en Vogelrichtlijngebieden Uiterwaarden IJssel, Uiterwaarden Waal, Uiterwaarden Neder-Rijn en Gelderse Poort)***

#### **Aanwijzing en aanmelding**

De Rijntakken is op 24 maart 2000 aangewezen als Vogelrichtlijngebied en daarnaast op 20 mei 2003 aangemeld als Habitatrichtlijngebied. Op 7 december 2004 heeft de Europese Commissie de communautaire lijst vastgesteld op basis waarvan Nederland het gebied moet aanwijzen.

Het gebied is op 29 april 2014 aangewezen. De aanwijzing als staatsnatuurmonument is hiermee van rechtswege komen te vervallen.

In onderstaande tabel staan de voor NH<sub>3</sub> gevoelige instandhoudingsdoelstellingen voor het Natura 2000-gebied Rijntakken.

**Tabel 1 Instandhoudingsdoelstellingen (Bron: aanwijzingsbesluit Rijntakken)**  
(= behouddoelstelling; > ontwikkelingsdoelstelling; =( < ) behouddoelstelling maar achteruitgang toegestaan ten gunste van specifieke ontwikkeldoelstelling)

<b>Habitattypen</b>	<b>Doelstelling oppervlakte</b>	<b>Doelstelling kwaliteit</b>
H3150 Meren met krabbenscheer en fonteinkruiden	>	>
H3260B Beken en rivieren met waterplanten	>	=
H6120 Stroomdalgraslanden <sup>†</sup>	>	>

H6430C Ruigten en zomen, droog	=	=
H6510A Glanshaverhooilanden	>	>
H6510B Vossenstaarthooilanden	>	>
H91E0A Rivierbegeleidende zachthoutoibossen	=	>
H91E0B Essen-iepenbossen	>	>
H91F0 Droge hardhoutoibossen	>	>

<sup>1</sup>Prioritair habitatype

### **Veluwe (Habitatrichtlijn en Vogelrichtlijn)**

#### **Aanwijzing en aanmelding**

Het gebied Veluwe is op 11 juni 2014 definitief aangewezen als Habitatrichtlijngebied. De aanwijzing als Beschermde natuurmonument van de Leemputten bij Staverden en het mosterdveen is hiermee van rechtswege komen te vervallen.

De Veluwe is op 24 maart 2000 aangewezen als Vogelrichtlijngebied. In 2003 is de Veluwe aangemeld als Habitatrichtlijngebied bij de Europese Commissie. Op 7 december 2004 heeft de Europese Commissie de communautaire lijst vastgesteld op basis waarvan Nederland het gebied moet aanwijzen.

In onderstaande tabel staan de voor NH<sub>3</sub> gevoelige instandhoudingsdoelstellingen voor het Natura 2000-gebied Veluwe.

**Tabel 1 Instandhoudingsdoelstellingen (Bron: Aanwijzingsbesluit Veluwe)**

(= behoudsdoelstelling; > ontwikkelingsdoelstelling)

<b>Habitattypen</b>	<b>Doelstelling verspreiding</b>	<b>Doelstelling oppervlakte</b>	<b>Doelstelling kwaliteit</b>
H2310 Stui/zandheiden met struikhei	=	>	>
H2320 Binnenlandse kraaiheibegroeiingen	=	=	=
H2330 Zandverstuivingen	=	>	>
H3130 Zwakgebufferde vennen	=	=	=
H3160 Zure vennen	=	=	>
H4010A Vochtige heiden op zandgronden	=	>	>
H4030 Droge heiden	=	>	>
H5130 Jeneverbesstruwelen	=	=	>
H6230 Heischrale graslanden <sup>1</sup>	=	>	>
H6410 Blauwgraslanden	=	>	>
H7110B Actief hoogveen <sup>1</sup>	=	>	>
H7140 Overgangs en trilvenen		=	=
H7150 Pioniervegetaties met snavelbiezen		>	>
H7230 Kalkmoerassen		=	=
H9120 Beuken-eikenbossen met hulst		>	>
H9190 Oude eikenbossen		>	>
H91E0C Beekbegeleidende alluviale bossen <sup>1</sup>		=	>

<sup>1</sup>Prioritair habitatype

**BIJLAGE 2: AAgro-Stacksberekening vergunde situatie 24 maart 2000**

Naam van de berekening: Lammers te Voorst vergund 1995

Gemaakt op: 8-01-2015 16:43:33

Zwaartepunt X: 206,700 Y: 468,500

Cluster naam: G Lammers te Wilp vergund 1995

Berekende ruwheid: 0,28 m

**Emissie Punten:**

Volgnr.	BronID	X-coord.	Y-coord.	Hoogte	Gem.geb. hoogte	Diam.	Uittr. snelheid	Emissie
1	Stal 2	206 719	468 477	1,5	1,5	0,5	0,40	101
2	Stal 4	206 721	468 519	1,5	1,5	0,5	0,40	810
3	Stal 5	206 702	468 498	1,5	1,5	0,5	0,40	94

**Gevoelige locaties:**

Volgnummer	Naam	X coördinaat	Y coördinaat	Depositie
1	Veluwe H9120	197 852	459 633	0,08
2	Veluwe H4030	196 342	460 353	0,08
3	Veluwe H5130	194 731	459 207	0,06
4	Rijntakken H6510_A	207 740	468 128	3,15
5	Rijntakken H91EO_A	207 907	467 675	1,93
6	Rijntakken H3150	208 150	468 270	2,26
7	Landg. Brum H9120	205 662	461 783	0,19
8	Landg. Brum. H3130	202 902	461 483	0,17
9	Landg. Brum H4010_A	203 592	460 853	0,15

**Details van Emissie Punt: Stal 2 (797)**

Volgnr.	Code	Type	Aantal	Emissie	Totaal
1	A3	Vrouwelijk jongvee	26	3.9	101.4

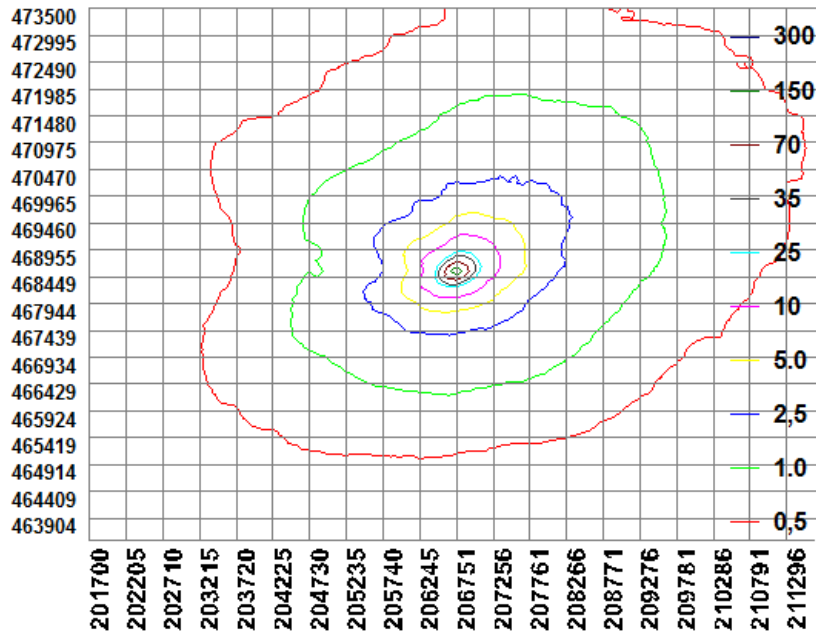
**Details van Emissie Punt: Stal 4 (798)**

Volgnr.	Code	Type	Aantal	Emissie	Totaal
1	A1.100.1	Melk- en kalfkoeien	75	9.5	712.5
2	A3	Vrouwelijk jongvee	25	3.9	97.5

**Details van Emissie Punt: Stal 5 (799)**

Volgnr.	Code	Type	Aantal	Emissie	Totaal
1	A3	Vrouwelijk jongvee	24	3.9	93.6





**BIJLAGE 2: AAgro-Stacksberekening vergunde situatie 7 december 2004**

Naam van de berekening: Lammers te Voorst vergund 2002

Gemaakt op: 8-01-2015 18:41:11

Zwaartepunt X: 206,700 Y: 468,500

Cluster naam: G Lammers te Wilp vergund 2002

Berekende ruwheid: 0,28 m

**Emissie Punten:**

Volgnr.	BronID	X-coord.	Y-coord.	Hoogte	Gem.geb. hoogte	Diam.	Uittr. snelheid	Emissie
1	Stal 2	206 719	468 477	1,5	1,5	0,5	0,40	101
2	Stal 4	206 721	468 519	1,5	1,5	0,5	0,40	810
3	Stal 5	206 702	468 498	1,5	1,5	0,5	0,40	101

**Gevoelige locaties:**

Volgnummer	Naam	X coördinaat	Y coördinaat	Depositie
1	Veluwe H9120	197 852	459 633	0,09
2	Veluwe H4030	196 342	460 353	0,08
3	Veluwe H5130	194 731	459 207	0,06
4	Rijntakken H6510_A	207 740	468 128	3,18
5	Rijntakken H91EO_A	207 907	467 675	1,94
6	Rijntakken H3150	208 150	468 270	2,28
7	Landg. Brum H9120	205 662	461 783	0,19
8	Landg. Brum. H3130	202 902	461 483	0,17
9	Landg. Brum H4010_A	203 592	460 853	0,15

**Details van Emissie Punt: Stal 2 (797)**

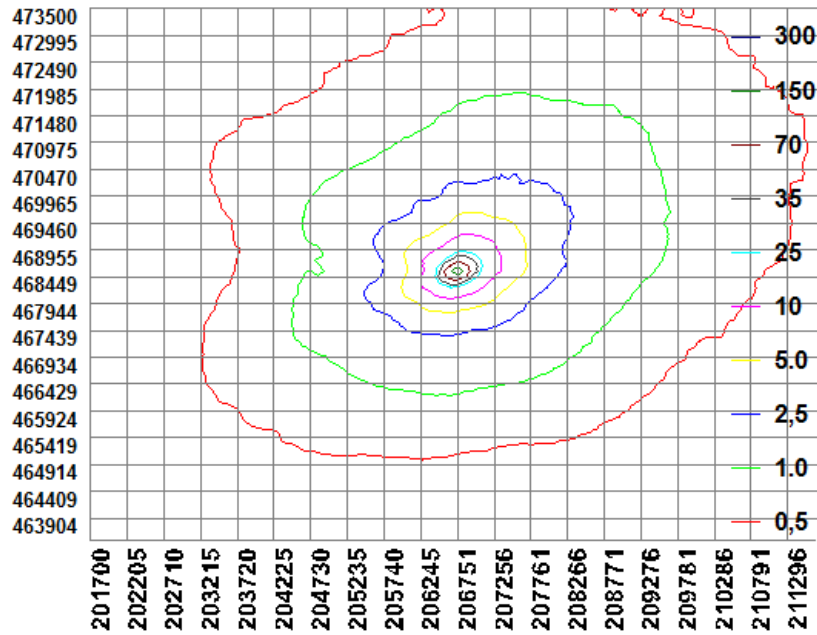
Volgnr.	Code	Type	Aantal	Emissie	Totaal
1	A3	Vrouwelijk jongvee	26	3.9	101.4

**Details van Emissie Punt: Stal 4 (798)**

Volgnr.	Code	Type	Aantal	Emissie	Totaal
1	A1.100.1	Melk- en kalfkoeien	75	9.5	712.5
2	A3	Vrouwelijk jongvee	25	3.9	97.5

**Details van Emissie Punt: Stal 5 (799)**

Volgnr.	Code	Type	Aantal	Emissie	Totaal
1	A3	Vrouwelijk jongvee	26	3.9	101.4



### BIJLAGE 3: AAgro-Stacksberekening aangevraagde situatie

Naam van de berekening: Lammers te Voorst aangevraagde situatie

Gemaakt op: 8-01-2015 16:11:52

Zwaartepunt X: 206,700 Y: 468,500

Cluster naam: G Lammers te Wilp aangevraagd

Berekende ruwheid: 0,28 m

#### Emissie Punten:

Volgnr.	BronID	X-coord.	Y-coord.	Hoogte	Gem.geb. hoogte	Diam.	Uittr. snelheid	Emissie
1	Stal 2	206 719	468 477	1,5	1,5	0,5	0,40	47
2	Stal 4	206 721	468 519	1,5	1,5	0,5	0,40	688
3	Stal 5	206 702	468 498	1,5	1,5	0,5	0,40	273

#### Gevoelige locaties:

Volgnummer	Naam	X coördinaat	Y coördinaat	Depositie
1	Veluwe H9120	197 852	459 633	0,08
2	Veluwe H4030	196 342	460 353	0,08
3	Veluwe H5130	194 731	459 207	0,06
4	Rijntakken H6510_A	207 740	468 128	3,15
5	Rijntakken H91EO_A	207 907	467 675	1,93
6	Rijntakken H3150	208 150	468 270	2,26
7	Landg. Brum H9120	205 662	461 783	0,19
8	Landg. Brum. H3130	202 902	461 483	0,17
9	Landg. Brum H4010_A	203 592	460 853	0,15

#### Details van Emissie Punt: Stal 2 (797)

Volgnr.	Code	Type	Aantal	Emissie	Totaal
1	A3	Vrouwelijk jongvee	12	3.9	46.8

#### Details van Emissie Punt: Stal 4 (798)

Volgnr.	Code	Type	Aantal	Emissie	Totaal
1	A1.100.1	Melk- en kalfkoeien	19	9.5	180.5
2	A3	Vrouwelijk jongvee	130	3.9	507

#### Details van Emissie Punt: Stal 5 (799)

Volgnr.	Code	Type	Aantal	Emissie	Totaal
1	A3	Vrouwelijk jongvee	70	3.9	273

