

Dit document bevat resultaten van een stikstofdepositieberekening met AERIUS Calculator. U dient dit document te gebruiken ter onderbouwing van een vergunningaanvraag in het kader van de Natuurbeschermingswet 1998.

De resultaten geven de stikstofeffecten van deze activiteit weer voor haar omgeving. Tot de omgeving behoren zowel Natura 2000-gebieden als beschermde natuurmonumenten. Calculator maakt enkel voor de PAS-gebieden inzichtelijk welke stikstofgevoelige habitattypen er voor komen en op welke hiervan een effect is. Op basis hiervan is aangegeven voor hoeveel hectares ontwikkelingsruimte benodigd is.

De berekening op basis van stikstofemissies gaat uit van de componenten ammoniak (NH_3) en stikstofoxide (NO_x), of één van beide. Hiermee is de depositie van de activiteit berekend en uitgewerkt.

Wilt u verder rekenen of gegevens wijzigen? Importeer de pdf dan in de Calculator.

Berekening referentie en beoogd

- Kenmerken
- Emissie
- Depositie natuurgebieden
- Depositie habitattypen

Verdere toelichting over deze PDF kunt u vinden in een bijbehorende leeswijzer. Deze leeswijzer en overige documentatie is te raadplegen via: www.aerius.nl.

AERIUS CALCULATOR

Contact

Rechtspersoon	Inrichtingslocatie
Maatschap R. Bakker en G. Bakker-Veldhuisen	Lange Zuiderweg 116, 3781 PL Voorthuizen

Activiteit

Omschrijving	AERIUS kenmerk
Vastleggen bestaande situatie	Rfuyzd4F3zrL
Datum berekening	Rekenjaar
27 januari 2016, 14:56	2016

Totale emissie

Situatie 1	
NOx	-
NH ₃	1.016,78 kg/j

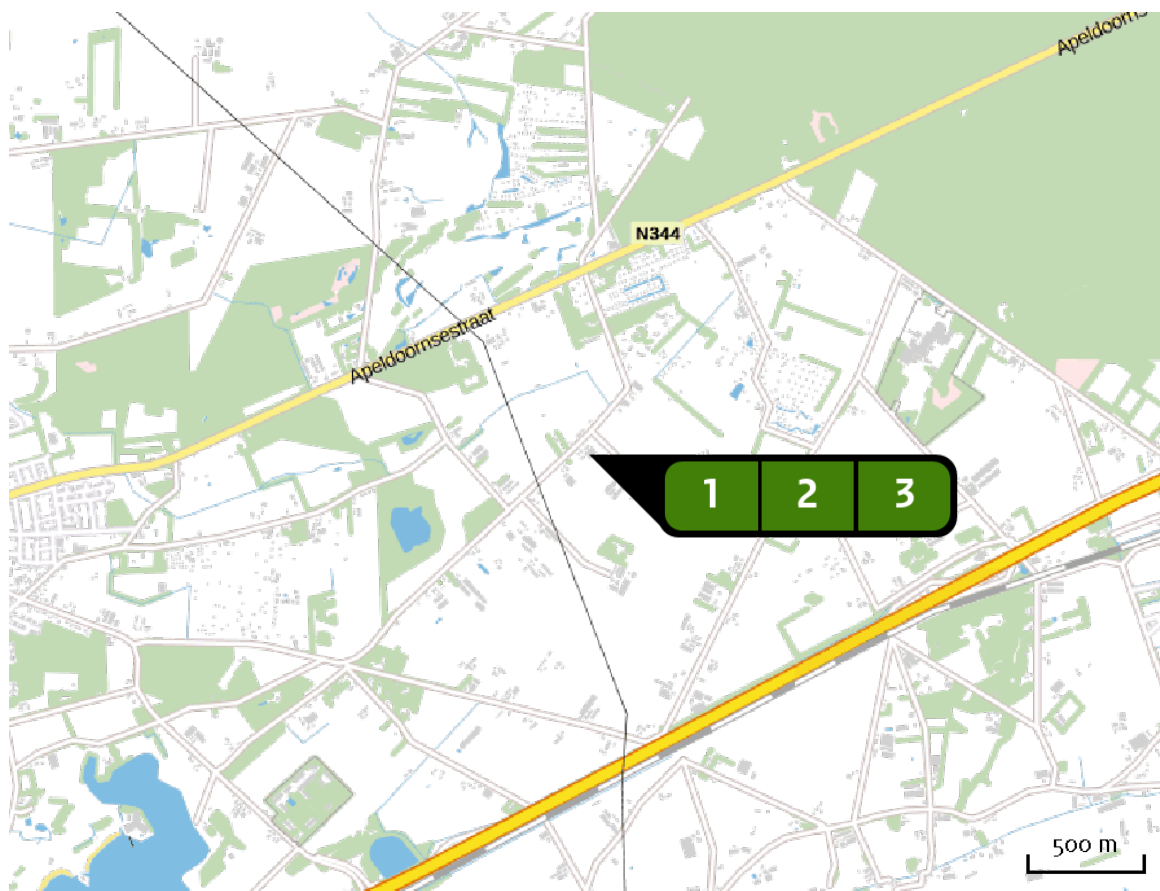
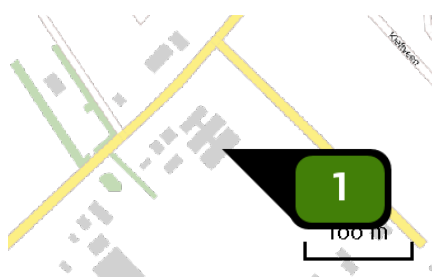
Depositie

Hectare met
hoogste project-
bijdrage (mol/ha/j)

Natuurgebied	Provincie
Veluwe	Gelderland
Situatie 1	
1,42	

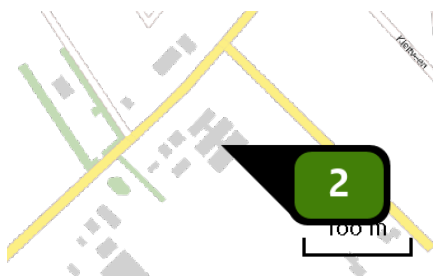
Toelichting

vastleggen bestaande situatie


Locatie
referentie en
beoogdEmissie
(per bron)
referentie en
beoogd

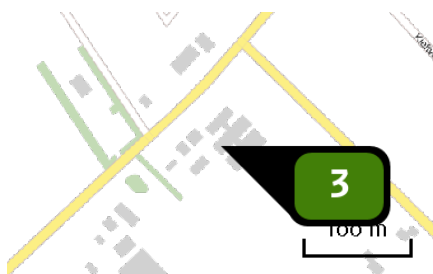
Naam **stal C**
Locatie (X,Y) **173052, 466931**
Uitstoothoogte **6,0 m**
Warmteinhoud **0,0 mw**
NH₃ **884,60 kg/j**

Dier	RAV code	Omschrijving	Aantal dieren	Stof	Emissiefactor (kg/dier/j)	Emissie
	D 1.3.100	overige huisvestingssystemen, groepshuisvesting (Varkens; fokzeugen, inclusief biggen tot 25 kg; guste en dragende zeugen) (Overig)	180	NH ₃	4,200	756,00 kg/j
	D 1.3.101	overige huisvestingssystemen, individuele huisvesting (Varkens; fokzeugen, inclusief biggen tot 25 kg; guste en dragende zeugen) (Overig)	28	NH ₃	4,200	117,60 kg/j
	D 2.100	overige huisvestingssystemen (Varkens; dekberen, 7 maanden en ouder) (Overig)	2	NH ₃	5,500	11,00 kg/j




Naam stal A en B luchtwasser
Locatie (X,Y) 173044, 466938
Uitstoothoogte 4,0 m
Warmteinhoud 0,0 mw
NH₃ 48,00 kg/j

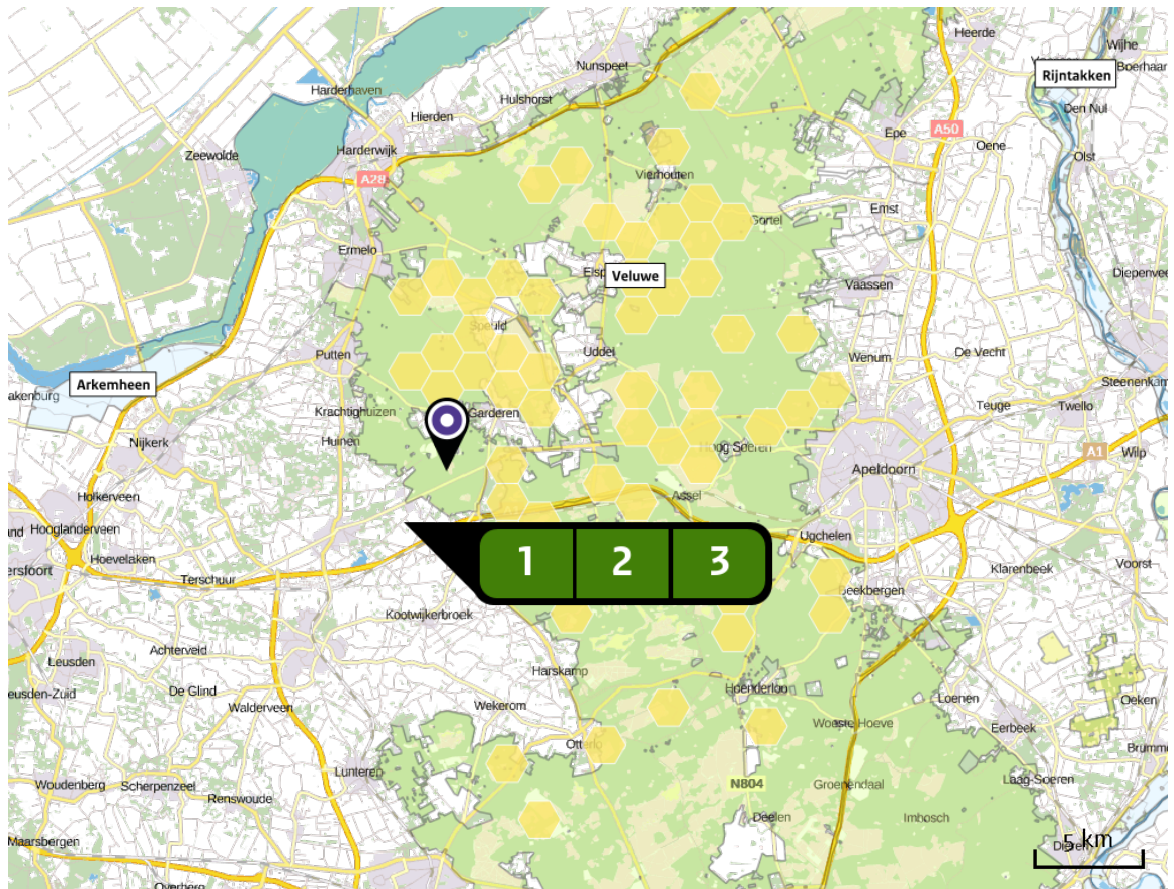
Dier	RAV code	Omschrijving	Aantal dieren	Stof	Emissiefactor (kg/dier/j)	Emissie
	D 1.2.15	chemisch luchtwassysteem 95% emissiereductie (Varkens; fokzeugen, inclusief biggen tot 25 kg; kraamzeugen (incl. biggen tot spenen)) (BWL 2008.08.V4)	60	NH ₃	0,420	25,20 kg/j
	D 1.1.14	chemisch luchtwassysteem 95% emissiereductie (Varkens; fokzeugen, inclusief biggen tot 25 kg; biggenopfok (gespeende biggen)) (BWL 2008.08.V4)	760	NH ₃	0,030	22,80 kg/j



Naam stal B traditionele biggen
Locatie (X,Y) 173027, 466936
Uitstoothoogte 6,0 m
Warmteinhoud 0,0 mw
NH₃ 84,18 kg/j

Dier	RAV code	Omschrijving	Aantal dieren	Stof	Emissiefactor (kg/dier/j)	Emissie
	D 1.1.100	overige huisvestingssystemen (Varkens; fokzeugen, inclusief biggen tot 25 kg; biggenopfok (gespeende biggen)) (Overig)	122	NH ₃	0,690	84,18 kg/j

Depositie natuur- gebieden





Hoogste projectbijdrage (Veluwe)







Hoogste projectbijdrage per
natuurgebied

-  Habitatrichtlijn
-  Vogelrichtlijn
-  Beschermd natuurgebied
-  Habitatrichtlijn, Vogelrichtlijn
-  Habitatrichtlijn, Beschermd natuurgebied
-  Vogelrichtlijn, Beschermd natuurgebied
-  Habitatrichtlijn, Vogelrichtlijn, Beschermd natuurgebied

Depositie PAS-
gebieden

Natuurgebied	Hoogste depositie (mol/ha/j)	Overschrij- ding KDW	Ontwikkelings- ruimte beschikbaar
Veluwe	1,42		





-  Geen overschrijding
-  Wel overschrijding*
-  Ontwikkelingsruimte beschikbaar**
-  Geen ontwikkelingsruimte beschikbaar





* Deze uitkomst wordt niet meegenomen in de toetsing aan de Nb-wet. Bij de toetsing aan de NB-wet gaat het om de relevante hexagonen waarvoor ontwikkelingsruimte is gereserveerd.

** Bij beoordeling van een vergunningaanvraag in het kader van de Nb-wet wordt vastgesteld of er voldoende ontwikkelingsruimte beschikbaar is en of dat significante verslechtering uitgesloten kan worden.

Depositie per
habitatype Veluwe

Habitatype	Hoogste depositie (mol/ha/j)	Overschrij- ding KDW	Ontwikkelings- ruimte beschikbaar
H2310 Stuifzandheiden met struikhei	1,42	●	✓
H4030 Droge heiden	1,42	●	✓
H3160 Zure vennen	1,41	●	✓
H9120 Beuken-eikenbossen met hulst	1,38	●	✓
H9190 Oude eikenbossen	0,58	●	✓
H2330 Zandverstuivingen	0,53	●	✓
H5130 Jeneverbesstruwelen	0,52	●	✓
ZGH9120 Beuken-eikenbossen met hulst	0,37	●	✓
H6230vka Heischrale graslanden, vochtig kalkarm	0,35	●	✓
H4010A Vochtige heiden (hogere zandgronden)	0,28	●	✓
H2320 Binnenlandse kraaiheibegroeiingen	0,27	●	✓
H91EoC Vochtige alluviale bossen (beekbegeleidende bossen)	0,22	●	✓
H3130 Zwakgebufferde vennen	0,19	●	✓
H7150 Pioniervegetaties met snavelbiezen	0,18	●	✓
H7110B Actieve hoogvenen (heideveentjes)	0,18	●	✓
H7230 Kalkmoerassen	0,14	●	✓
ZGH9190 Oude eikenbossen	0,13	●	✓
ZGH2310 Stuifzandheiden met struikhei	0,11	●	✓

Habitattype	Hoogste depositie (mol/ha/j)	Overschrij- ding KDW	Ontwikkelings- ruimte beschikbaar
ZGH4030 Droge heiden	0,11		
ZGH4010A Vochtige heiden (hogere zandgronden)	0,11		

-  Geen overschrijding
-  Wel overschrijding*
-  Ontwikkelingsruimte beschikbaar**
-  Geen ontwikkelingsruimte beschikbaar

* Deze uitkomst wordt niet meegenomen in de toetsing aan de Nb-wet. Bij de toetsing aan de Nb-wet gaat het om de relevante hexagonen waarvoor ontwikkelingsruimte is gereserveerd.

** Bij beoordeling van een vergunningaanvraag in het kader van de Nb-wet wordt vastgesteld of er voldoende ontwikkelingsruimte beschikbaar is en of dat significante verslechtering uitgesloten kan worden.

Disclaimer

Hoewel verstrekte gegevens kunnen dienen ter onderbouwing van een vergunningaanvraag, kunnen er geen rechten aan worden verleend. De eigenaar van AERIUS aanvaardt geen aansprakelijkheid voor de inhoud van de door de gebruiker aangeboden informatie. Bovenstaande gegevens zijn enkel bruikbaar tot er een nieuwe versie van AERIUS beschikbaar is. AERIUS is een geregistreerd handelsmerk in de Benelux. Alle rechten die niet expliciet worden verleend, zijn voorbehouden.

Rekenbasis

Deze berekening is tot stand gekomen op basis van:

AERIUS versie 2015_20160125_31bd639486

Database versie 2015_20151211_3dec74e7e2

Voor meer informatie over de gebruikte methodiek en data zie:

<https://www.aerius.nl/nl/factsheets/release/aerius-calculator-2015-handboek-o>