

Dit document is een bijlage bij het toestemmingsbesluit als bedoeld in artikel 19km, eerste lid, van de Nb-wet 1998.

Bijlage bij besluit, Vergunningaanvraag

- ▶ Kenmerken
- ▶ Emissie
- ▶ Depositie natuurgebieden
- ▶ Depositie habitattypen

Verdere toelichting over deze PDF kunt u vinden in een bijbehorende leeswijzer. Deze leeswijzer en overige documentatie is te raadplegen via: www.aerius.nl.

AERIUS REGISTER

Contact

Rechtspersoon	Inrichtingslocatie
acon avm	Harfsensesteeg 4, 7211MH Eefde

Activiteit

Omschrijving	AERIUS kenmerk	Bevoegd gezag
Brummelman	RPtjX4HSo4BY	Provincie Gelderland
Datum berekening	Rekenjaar	
09 augustus 2016, 09:00	2016	
Sector	Deelsector	
Landbouw	Stalemissies	

Totale emissie

	Situatie 1	Situatie 2	Vershil
NOx	-	-	-
NH3	257,00 kg/j	264,00 kg/j	7,00 kg/j

Depositie

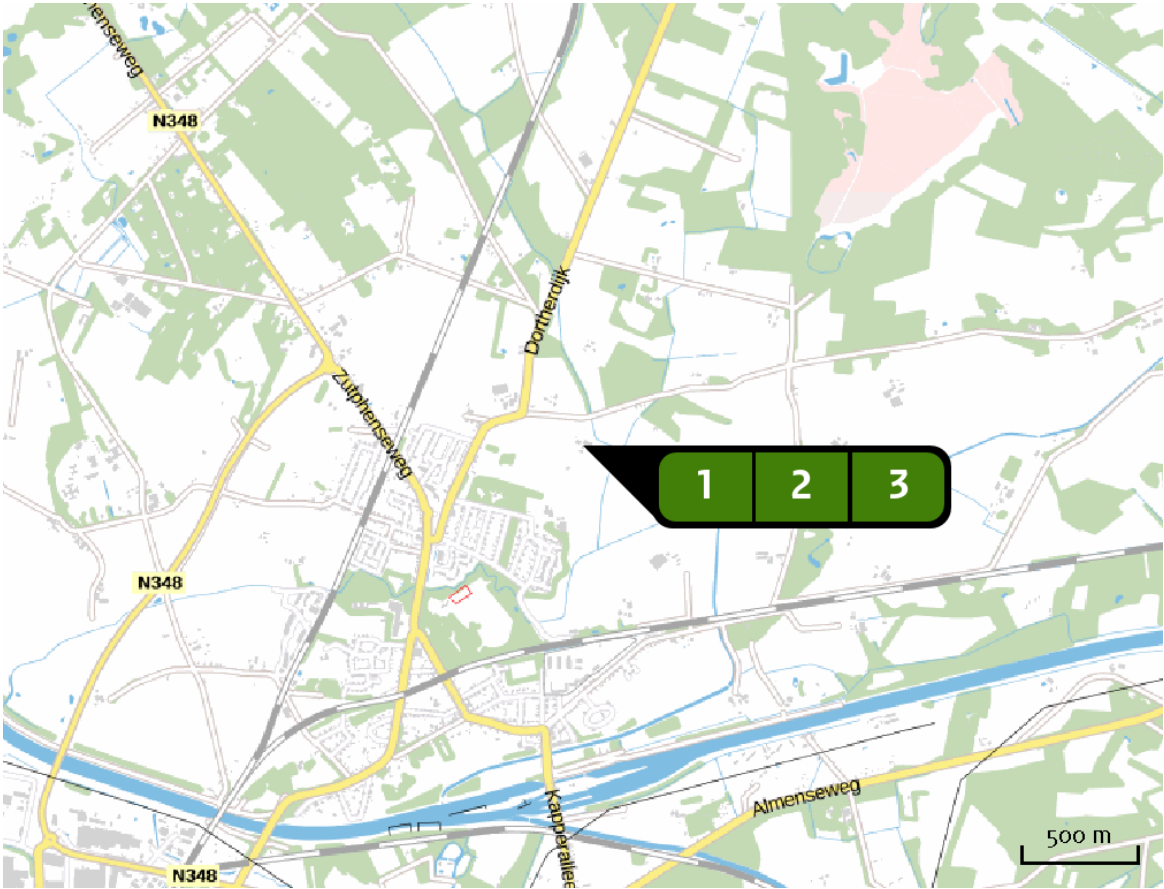
Hectare met
hoogste project-
verschil (mol/ha/j)

Natuurgebied		Provincie
Rijntakken		Gelderland
Situatie 1	Situatie 2	Vershil
0,09	0,10	+ 0,00

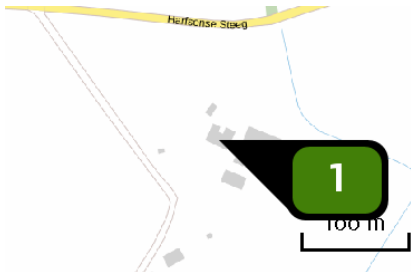
Toelichting

Verschilberekening binnen bestaande situatie

Locatie
Situatie 1

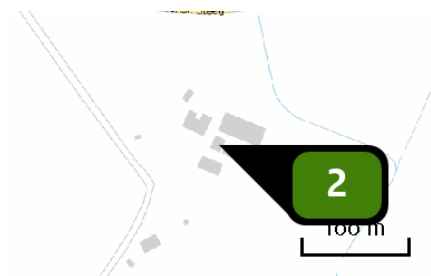


Emissie
(per bron)
Situatie 1



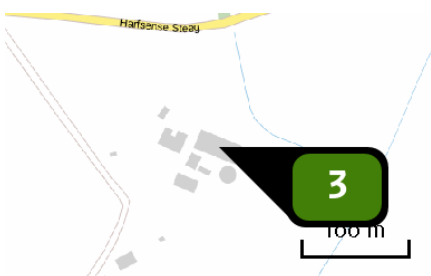
Naam **Stal C**
Locatie (X,Y) **213059, 465364**
Uitstoothoogte **5,0 m**
Warmteinhoud **0,000 MW**
NH3 **88,00 kg/j**

Dier	RAV code	Omschrijving	Aantal dieren	Stof	Emissiefactor (kg/dier/j)	Emissie
	A 3.100	overige huisvestingssystemen (Rundvee; vrouwelijk jongvee tot 2 jaar) (Overig)	20	NH3	4,400	88,00 kg/j



Naam **Stal F**
Locatie (X,Y) **213081, 465346**
Uitstoothoogte **5,0 m**
Warmteinhoud **0,000 MW**
NH₃ **66,00 kg/j**

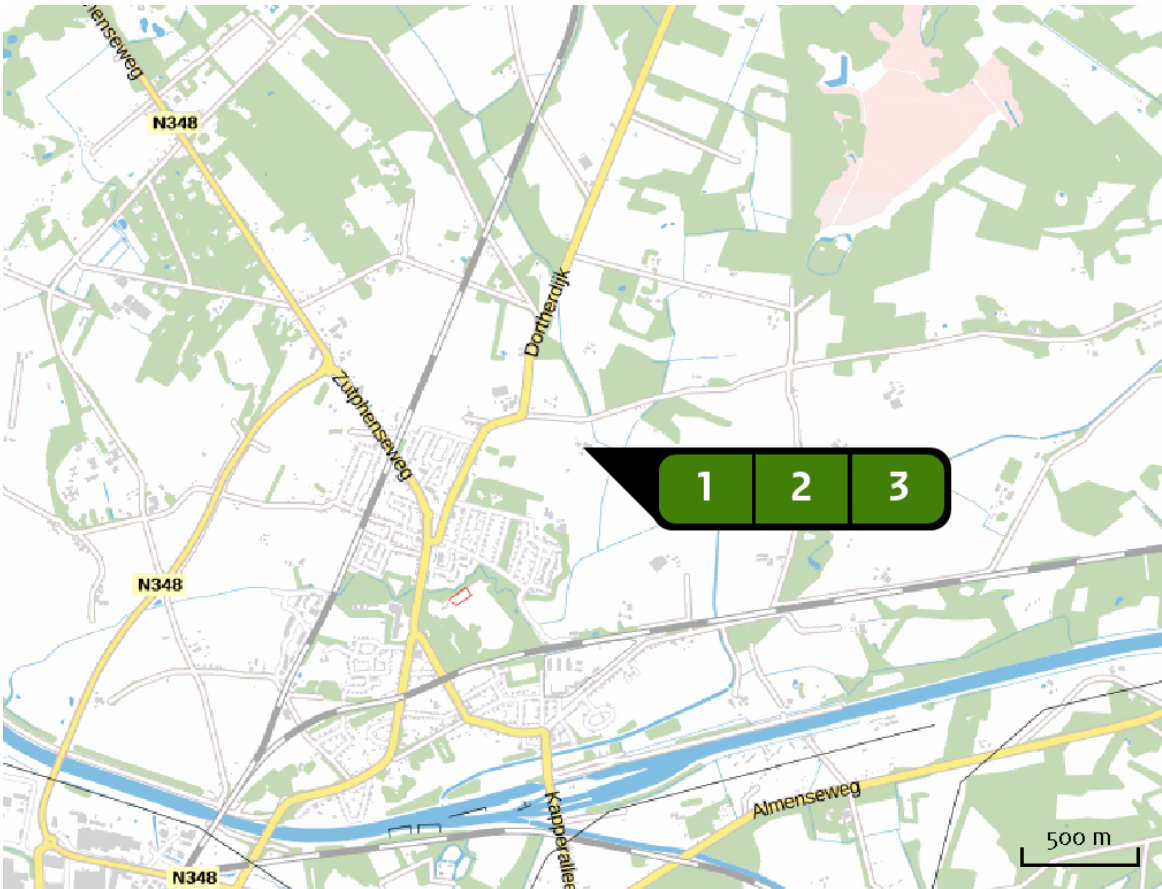
Dier	RAV code	Omschrijving	Aantal dieren	Stof	Emissiefactor (kg/dier/j)	Emissie
	A 3.100	overige huisvestingssystemen (Rundvee; vrouwelijk jongvee tot 2 jaar) (Overig)	15	NH ₃	4,400	66,00 kg/j



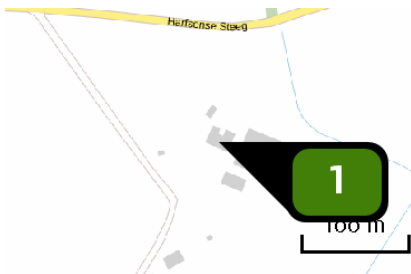
Naam **Stal H**
Locatie (X,Y) **213103, 465360**
Uitstoothoogte **5,0 m**
Warmteinhoud **0,000 MW**
NH₃ **103,00 kg/j**

Dier	RAV code	Omschrijving	Aantal dieren	Stof	Emissiefactor (kg/dier/j)	Emissie
	A 3.100	overige huisvestingssystemen (Rundvee; vrouwelijk jongvee tot 2 jaar) (Overig)	22	NH ₃	4,400	96,80 kg/j
	A 7.100	overige huisvestingssystemen (Rundvee; fokstieren en overig rundvee ouder dan 2 jaar) (Overig)	1	NH ₃	6,200	6,20 kg/j

Locatie
Situatie 2

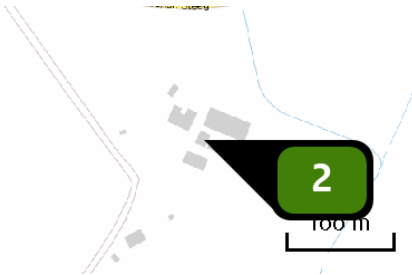


Emissie
(per bron)
Situatie 2

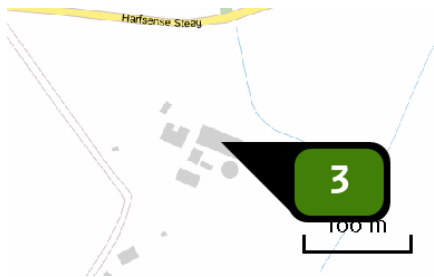


Naam **Stal C**
Locatie (X,Y) **213059, 465364**
Uitstoothoogte **5,0 m**
Warmteinhoud **0,000 MW**
NH3 **88,00 kg/j**

Dier	RAV code	Omschrijving	Aantal dieren	Stof	Emissiefactor (kg/dier/j)	Emissie
	A 3.100	overige huisvestingssystemen (Rundvee; vrouwelijk jongvee tot 2 jaar) (Overig)	20	NH3	4,400	88,00 kg/j



Naam **Stal F**
Locatie (X,Y) **213081, 465346**
Uitstoothoogte **5,0 m**
Warmteinhoud **0,000 MW**



Naam **Stal H**
Locatie (X,Y) **213103, 465360**
Uitstoothoogte **5,0 m**
Warmteinhoud **0,000 MW**
NH3 **176,00 kg/j**

Dier	RAV code	Omschrijving	Aantal dieren	Stof	Emissiefactor (kg/dier/j)	Emissie
	A 3.100	overige huisvestingssystemen (Rundvee; vrouwelijk jongvee tot 2 jaar) (Overig)	40	NH3	4,400	176,00 kg/j

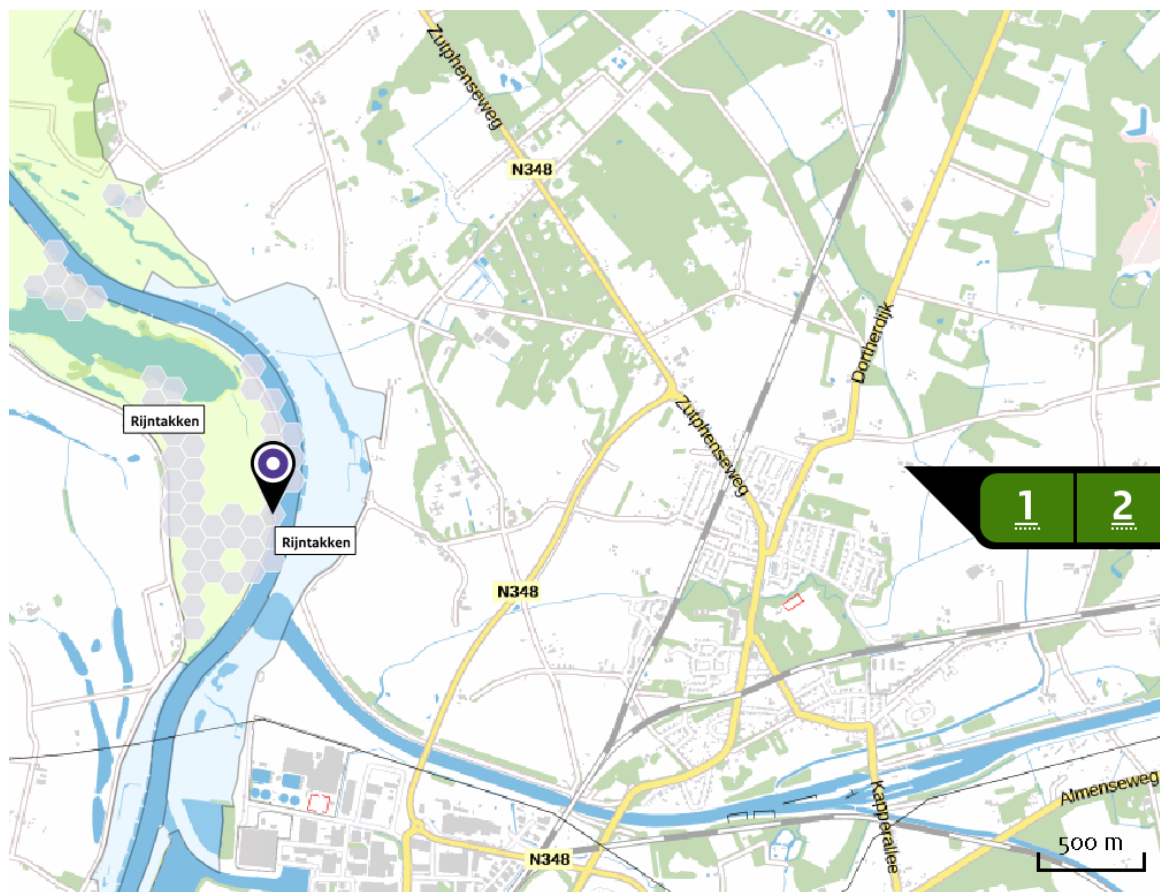
Algemene
depositie-
gegevens
PAS-
gebieden
(rekenjaar 2016)

Natuurgebied	Beschermingsregime	Hoogste achtergronddepositie (mol/ha/j)	Hoogste depositie Situatie 2 (mol/ha/j)	Overschrijding KDW
Rijntakken	Habitatrichtlijn, Vogelrichtlijn, Beschermd natuurgebied	1.798,04	0,10	●

 Geen overschrijding* Wel overschrijding

* Deze uitkomst wordt niet meegenomen in de toetsing aan de Nb-wet. Bij de toetsing aan de NB-wet gaat het om de relevante hexagonen waarvoor ontwikkelingsruimte is gereserveerd.

Depositie
natuur-
gebieden



Hoogste projectverschil
(Rijntakken)

Hoogste projectverschil per
natuurgebied

- Habitatrichtlijn
- Vogelrichtlijn
- Beschermd natuurgebied
- Habitatrichtlijn, Vogelrichtlijn
- Habitatrichtlijn, Beschermd natuurgebied
- Vogelrichtlijn, Beschermd natuurgebied
- Habitatrichtlijn, Vogelrichtlijn, Beschermd natuurgebied

Depositie PAS-
gebieden

Natuurgebied	Hectare met hoogste projectverschil (mol/ha/j)			Hoogste depositie Situatie 2 (mol/ha/j)	Overschrij- ding KDW	Ontwikkelings- ruimte beschikbaar
	Situatie 1	Situatie 2	Verschil			
Rijntakken	0,09	0,10	+ 0,00	0,10		

 Geen overschrijding* Wel overschrijding Ontwikkelingsruimte beschikbaar** Geen ontwikkelingsruimte beschikbaar Er is hier geen effect dat relevant is voor de uitgifte van ontwikkelingsruimte, dus de berekende toename is niet relevant voor de beoordeling

* Deze uitkomst wordt niet meegenomen in de toetsing aan de Nb-wet. Bij de toetsing aan de NB-wet gaat het om de relevante hexagonen waarvoor ontwikkelingsruimte is gereserveerd.

** Bij beoordeling van een vergunningaanvraag in het kader van de Nb-wet is vastgesteld of er voldoende ontwikkelingsruimte beschikbaar is en of dat significante verslechtering uitgesloten kan worden.

Depositie per
habitatype Rijntakken

Habitatype	Hectare met hoogste projectverschil (mol/ha/j)			Overschrij- ding KDW	Ontwikkelings- ruimte beschikbaar
	Situatie 1	Situatie 2	Verschil		
H6510A Glanshaver- en vossenstaarthooilanden (glanshaver)	0,09	0,10	+ 0,00	●	✓
H6120 Stroomdalgraslanden	0,09	0,09	+ 0,00	●	✓
H3150baz Meren met krabbenscheer en fonteinruiden, buiten afgesloten zeearmen	0,06	0,06	+ 0,00	○	⊘
H6510B Glanshaver- en vossenstaarthooilanden (grote vossenstaart)	>0,05	0,06	+ 0,00	○	✓

○ Geen overschrijding*

● Wel overschrijding

✓ Ontwikkelingsruimte beschikbaar**

✗ Geen ontwikkelingsruimte beschikbaar

⊘ Er is hier geen effect dat relevant is voor de uitgifte
van ontwikkelingsruimte, dus de berekende toename
is niet relevant voor de beoordeling* Deze uitkomst wordt niet meegenomen in de toetsing aan de Nb-wet. Bij
de toetsing aan de NB-wet gaat het om de relevante hexagonen
waarvoor ontwikkelingsruimte is gereserveerd.** Bij beoordeling van een vergunningaanvraag in het kader van de Nb-wet
is vastgesteld of er voldoende ontwikkelingsruimte beschikbaar is en of
dat significante verslechtering uitgesloten kan worden.

Disclaimer

De initiatiefnemer is zelf verantwoordelijk voor de kwaliteit van de projectinvoer en de aanvraag wordt getoetst door het bevoegd gezag. De eigenaar van AERIUS aanvaardt geen aansprakelijkheid voor de inhoud van de door de gebruiker aangeboden informatie. AERIUS is een geregistreerd handelsmerk in Europa. Alle rechten die niet expliciet worden verleend, zijn voorbehouden.

Rekenbasis

Deze berekening is tot stand gekomen op basis van:

AERIUS versie 2015.1_20160514_goad58c36e

Database versie 2015.1_20160514_goad58c36e

Voor meer informatie over de gebruikte methodiek en data zie:

<https://www.aerius.nl/nl/factsheets/uitleg>