

Dit document is een bijlage bij het toestemmingsbesluit als bedoeld in artikel 19km, eerste lid, van de Nb-wet 1998.

Bijlage bij besluit, Vergunningaanvraag

- ▶ Kenmerken
- ▶ Emissie
- ▶ Depositie natuurgebieden
- ▶ Depositie habitattypen

Verdere toelichting over deze PDF kunt u vinden in een bijbehorende leeswijzer. Deze leeswijzer en overige documentatie is te raadplegen via: www.aerius.nl.

AERIUS REGISTER

Contact

Rechtspersoon	Inrichtingslocatie
H.W. Peters	Veldhoenstraat 2, 6851 DT Huissen

Activiteit

Omschrijving	AERIUS kenmerk	Bevoegd gezag
H.W. Peters	S4e65g13TTJh	Provincie Gelderland
Datum berekening	Rekenjaar	
11 augustus 2016, 08:35	2016	
Sector	Deelsector	
Landbouw	Stalemissies	

Totale emissie

	Situatie 1	Situatie 2	Verschil
NOx	-	-	-
NH3	410,80 kg/j	445,80 kg/j	35,00 kg/j

Depositie

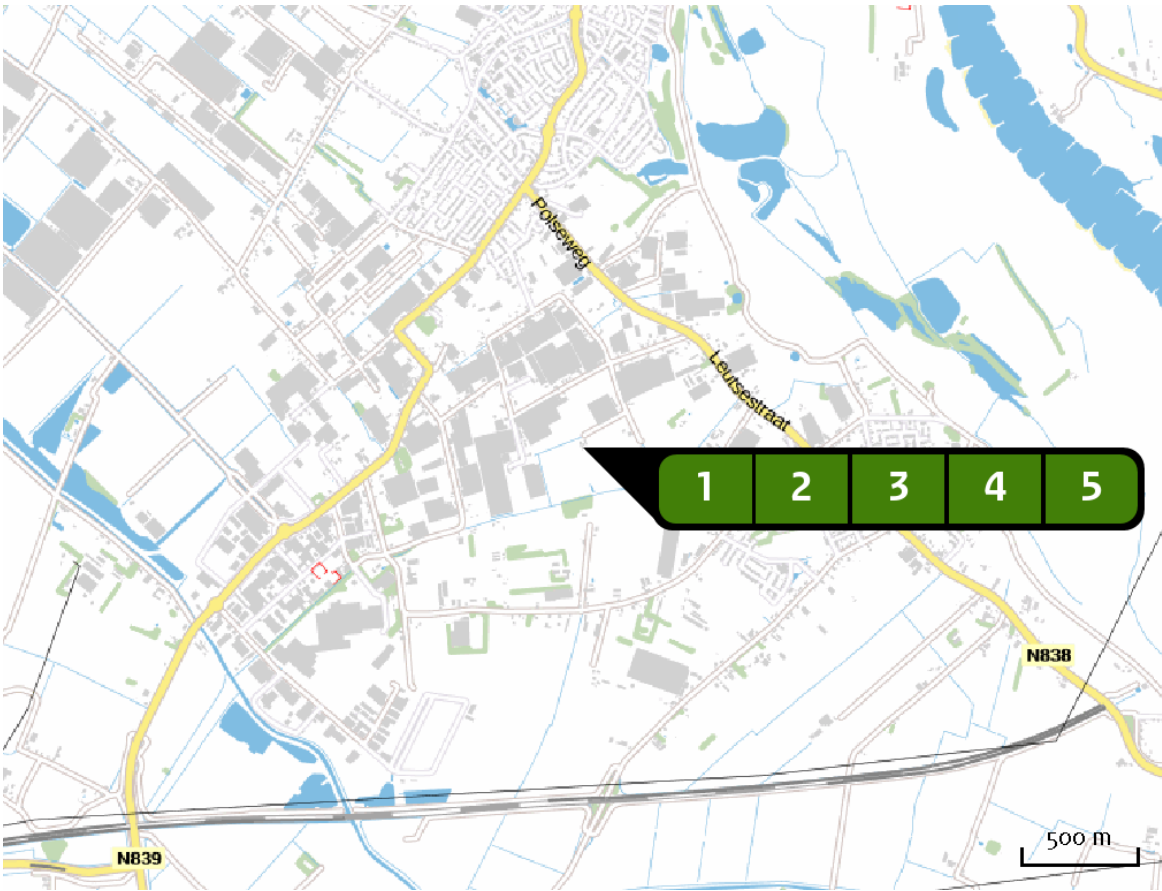
Hectare met
hoogste project-
verschil (mol/ha/j)

Natuurgebied		Provincie
Rijntakken		Gelderland
Situatie 1	Situatie 2	Verschil
1,06	1,15	+ 0,09

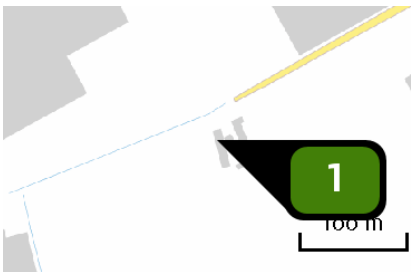
Toelichting

Verschil-berekening

Locatie
Nbw 2014

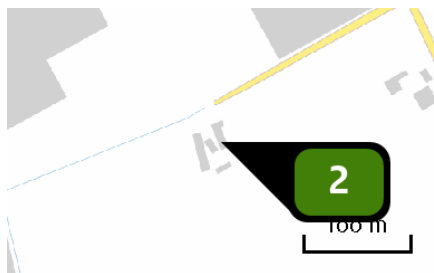


Emissie
(per bron)
Nbw 2014




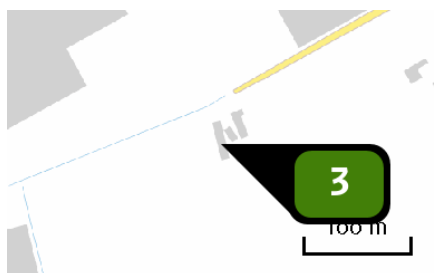
Naam Stal E
Locatie (X,Y) 192944, 436695
Uitstoothoogte 5,0 m
Warmteinhoud 0,000 MW
NH3 42,00 kg/j

Dier	RAV code	Omschrijving	Aantal dieren	Stof	Emissiefactor (kg/dier/j)	Emissie
	B 1.100	overige huisvestingssystemen (Schapen; schapen ouder dan 1 jaar, inclusief lammeren tot 45 kg) (Overig)	60	NH3	0,700	42,00 kg/j



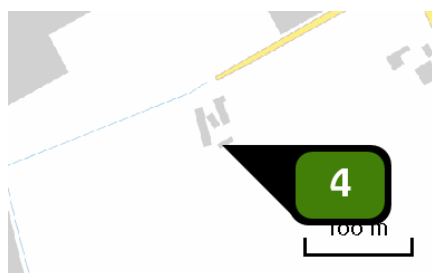
Naam **Stal B**
Locatie (X,Y) **192967, 436696**
Uitstoothoogte **5,0 m**
Warmteinhoud **0,000 MW**
NH₃ **28,00 kg/j**

Dier	RAV code	Omschrijving	Aantal dieren	Stof	Emissiefactor (kg/dier/j)	Emissie
	B 1.100	overige huisvestingssystemen (Schapen; schapen ouder dan 1 jaar, inclusief lammeren tot 45 kg) (Overig)	40	NH ₃	0,700	28,00 kg/j



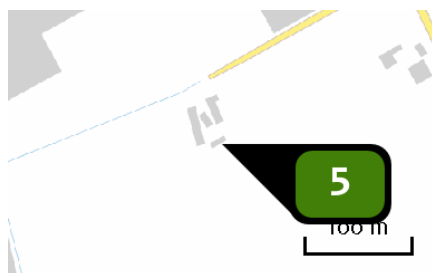
Naam **Stal F**
Locatie (X,Y) **192948, 436684**
Uitstoothoogte **5,0 m**
Warmteinhoud **0,000 MW**
NH₃ **198,40 kg/j**

Dier	RAV code	Omschrijving	Aantal dieren	Stof	Emissiefactor (kg/dier/j)	Emissie
	A 7.100	overige huisvestingssystemen (Rundvee; fokstieren en overig rundvee ouder dan 2 jaar) (Overig)	32	NH ₃	6,200	198,40 kg/j



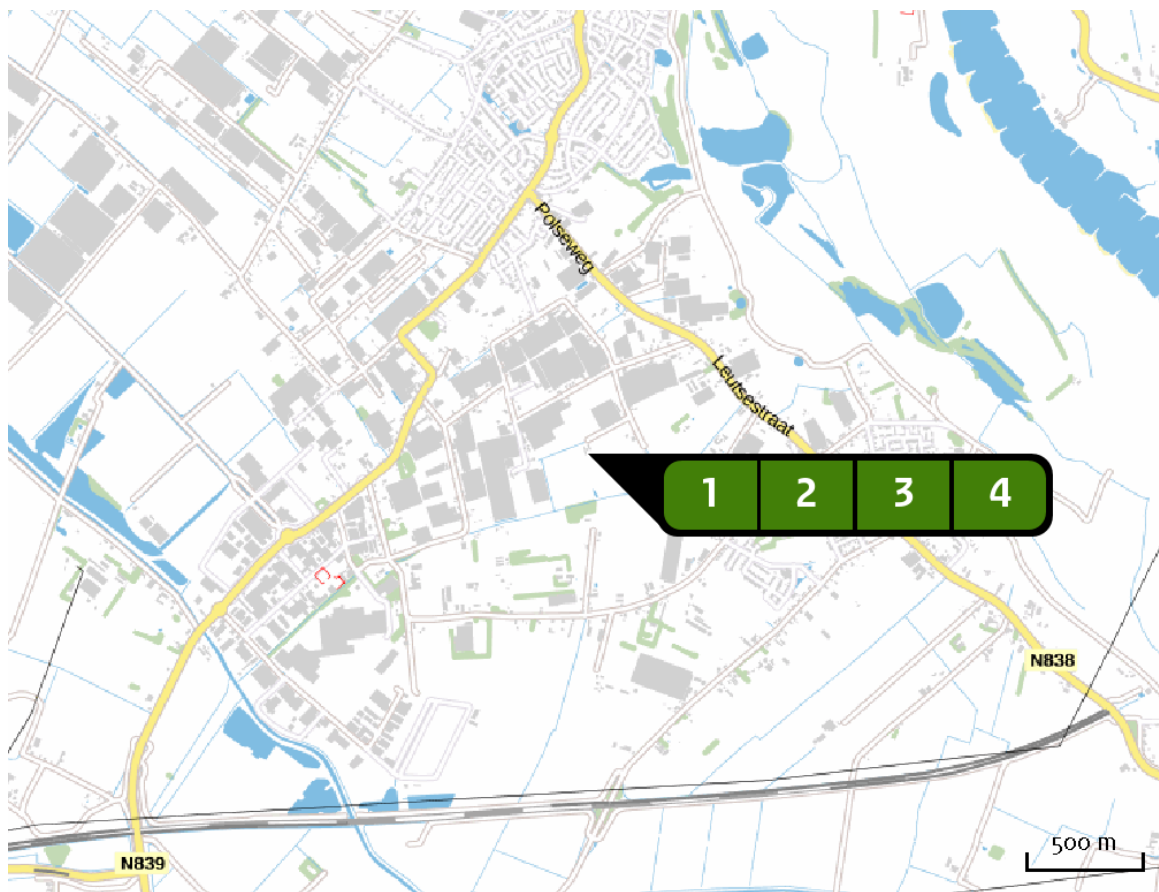
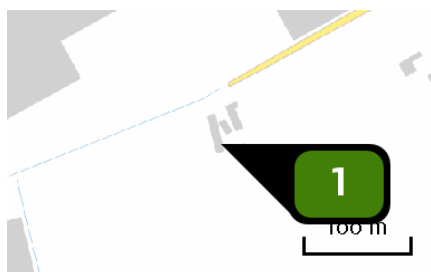
Naam **Stal H**
Locatie (X,Y) **192966, 436670**
Uitstoothoogte **5,0 m**
Warmteinhoud **0,000 MW**
NH₃ **105,20 kg/j**

Dier	RAV code	Omschrijving	Aantal dieren	Stof	Emissiefactor (kg/dier/j)	Emissie
	A 7.100	overige huisvestingssystemen (Rundvee; fokstieren en overig rundvee ouder dan 2 jaar) (Overig)	12	NH ₃	6,200	74,40 kg/j
	A 3.100	overige huisvestingssystemen (Rundvee; vrouwelijk jongvee tot 2 jaar) (Overig)	7	NH ₃	4,400	30,80 kg/j



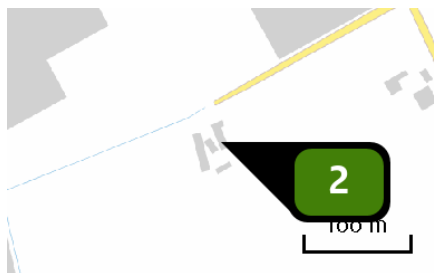
Naam **Stal G**
Locatie (X,Y) **192973, 436670**
Uitstoothoogte **5,0 m**
Warmteinhoud **0,000 MW**
NH₃ **37,20 kg/j**

Dier	RAV code	Omschrijving	Aantal dieren	Stof	Emissiefactor (kg/dier/j)	Emissie
	A 7.100	overige huisvestingssystemen (Rundvee; fokstieren en overig rundvee ouder dan 2 jaar) (Overig)	6	NH ₃	6,200	37,20 kg/j


Locatie
Gewenst 2016Emissie
(per bron)
Gewenst 2016

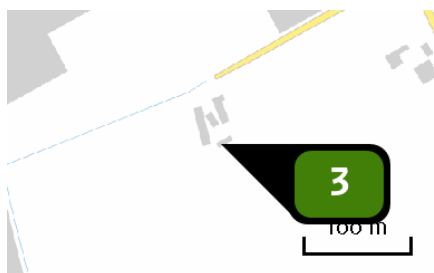
Naam **Stal D**
Locatie (X,Y) **192953, 436677**
Uitstoothoogte **5,0 m**
Warmteinhoud **0,000 MW**
NH3 **275,40 kg/j**

Dier	RAV code	Omschrijving	Aantal dieren	Stof	Emissiefactor (kg/dier/j)	Emissie
	B 1.100	overige huisvestingssystemen (Schapen; schapen ouder dan 1 jaar, inclusief lammeren tot 45 kg) (Overig)	110	NH3	0,700	77,00 kg/j
	A 7.100	overige huisvestingssystemen (Rundvee; fokstieren en overig rundvee ouder dan 2 jaar) (Overig)	32	NH3	6,200	198,40 kg/j



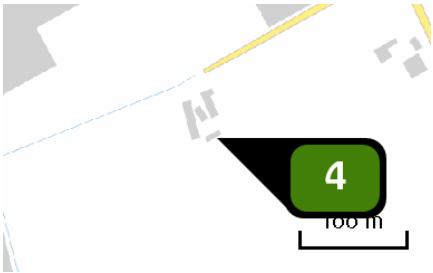
Naam **Stal B**
Locatie (X,Y) **192967, 436696**
Uitstoothoogte **5,0 m**
Warmteinhoud **0,000 MW**
NH₃ **28,00 kg/j**

Dier	RAV code	Omschrijving	Aantal dieren	Stof	Emissiefactor (kg/dier/j)	Emissie
	B 1.100	overige huisvestingssystemen (Schapen; schapen ouder dan 1 jaar, inclusief lammeren tot 45 kg) (Overig)	40	NH ₃	0,700	28,00 kg/j



Naam **Stal H**
Locatie (X,Y) **192966, 436670**
Uitstoothoogte **5,0 m**
Warmteinhoud **0,000 MW**
NH₃ **105,20 kg/j**

Dier	RAV code	Omschrijving	Aantal dieren	Stof	Emissiefactor (kg/dier/j)	Emissie
	A 7.100	overige huisvestingssystemen (Rundvee; fokstieren en overig rundvee ouder dan 2 jaar) (Overig)	12	NH ₃	6,200	74,40 kg/j
	A 3.100	overige huisvestingssystemen (Rundvee; vrouwelijk jongvee tot 2 jaar) (Overig)	7	NH ₃	4,400	30,80 kg/j



Naam **Stal G**
Locatie (X,Y) **192973, 436670**
Uitstoothoogte **5,0 m**
Warmteinhoud **0,000 MW**
NH3 **37,20 kg/j**

Dier	RAV code	Omschrijving	Aantal dieren	Stof	Emissiefactor (kg/dier/j)	Emissie
	A 7.100	overige huisvestingssystemen (Rundvee; fokstieren en overig rundvee ouder dan 2 jaar) (Overig)	6	NH3	6,200	37,20 kg/j

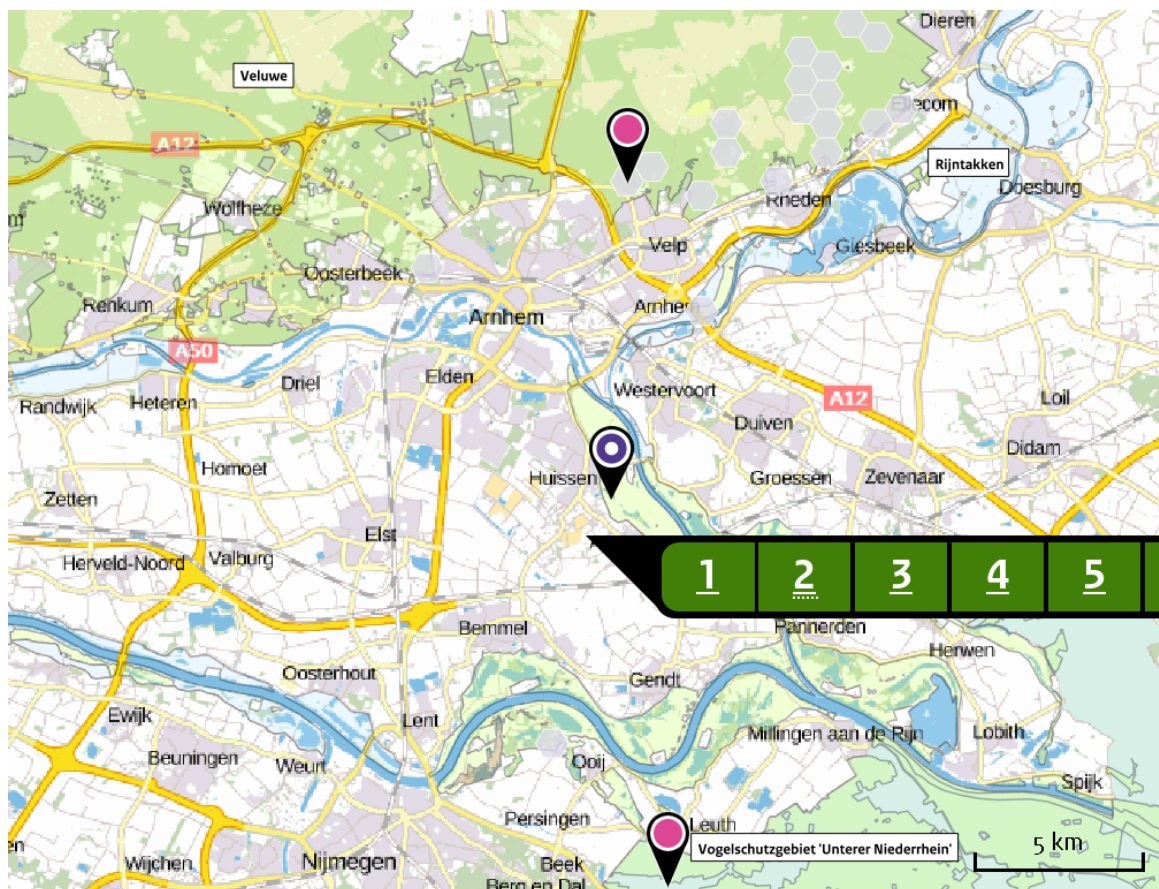
Algemene
depositie-
gegevens
PAS-
gebieden
(rekenjaar 2016)

Natuurgebied	Beschermingsregime	Hoogste achtergronddepositie (mol/ha/j)	Hoogste depositie Situatie 2 (mol/ha/j)	Overschrijding KDW
Rijntakken	Habitatrichtlijn, Vogelrichtlijn, Beschermd natuurgebied	2.560,72	1,15	●
Veluwe	Habitatrichtlijn, Vogelrichtlijn, Beschermd natuurgebied	2.846,41	0,11	●

 Geen overschrijding* Wel overschrijding

* Deze uitkomst wordt niet meegenomen in de toetsing aan de Nb-wet. Bij de toetsing aan de NB-wet gaat het om de relevante hexagonen waarvoor ontwikkelingsruimte is gereserveerd.

Depositie
natuur-
gebieden




Hoogste projectverschil
(Rijntakken)

Hoogste projectverschil per
natuurgebied

- Habitatrichtlijn
- Vogelrichtlijn
- Beschermd natuurgebied
- Habitatrichtlijn, Vogelrichtlijn
- Habitatrichtlijn, Beschermd natuurgebied
- Vogelrichtlijn, Beschermd natuurgebied
- Habitatrichtlijn, Vogelrichtlijn, Beschermd natuurgebied

Depositie PAS-gebieden

Natuurgebied	Hectare met hoogste projectverschil (mol/ha/j)			Hoogste depositie Situatie 2 (mol/ha/j)	Overschrijding KDW	Ontwikkelingsruimte beschikbaar
	Situatie 1	Situatie 2	Verschil			
Rijntakken	1,06	1,15	+ 0,09	1,15		
Veluwe	0,06	0,09	+ 0,03	0,11		

 Geen overschrijding*

 Wel overschrijding

 Ontwikkelingsruimte beschikbaar**

 Geen ontwikkelingsruimte beschikbaar

 Er is hier geen effect dat relevant is voor de uitgifte van ontwikkelingsruimte, dus de berekende toename is niet relevant voor de beoordeling

* Deze uitkomst wordt niet meegenomen in de toetsing aan de Nb-wet. Bij de toetsing aan de NB-wet gaat het om de relevante hexagonen waarvoor ontwikkelingsruimte is gereserveerd.

** Bij beoordeling van een vergunningaanvraag in het kader van de Nb-wet is vastgesteld of er voldoende ontwikkelingsruimte beschikbaar is en of dat significante verslechtering uitgesloten kan worden.

Depositie per
habitattype Rijntakken

Habitattype	Hectare met hoogste projectverschil (mol/ha/j)			Overschrijding KDW	Ontwikkelingsruimte beschikbaar
	Situatie 1	Situatie 2	Verschil		
H3150baz Meren met krabbenscheer en fonteinkruiden, buiten afgesloten zeearmen	1,06	1,15	+ 0,09	●	✓
H6510A Glanshaver- en vossenstaarthooilanden (glanshaver)	0,87	0,93	+ 0,07	●	✓
ZGH91EoB Vochtige alluviale bossen (essen-iepenbossen)	0,07	0,07	+ 0,01	○	⊘
H6430C Ruigten en zomen (droge bosranden)	0,07	0,07	+ 0,01	○	⊘
H91EoB Vochtige alluviale bossen (essen-iepenbossen)	0,06	0,07	+ 0,01	●	✓
H6120 Stroomdalgraslanden	0,06	0,07	+ 0,01	●	✓
H91Fo Droge hardhoutooibossen	0,05	>0,05	+ 0,00	○	⊘

Veluwe

Habitattype	Hectare met hoogste projectverschil (mol/ha/j)			Overschrijding KDW	Ontwikkelingsruimte beschikbaar
	Situatie 1	Situatie 2	Verschil		
H9120 Beuken-eikenbossen met hulst	0,06	0,09	+ 0,03	●	✓
H4030 Droge heiden	0,04	>0,05	+ 0,01	●	✓
H2310 Stuifzandheiden met struikhei	0,04	>0,05	+ 0,01	●	✓
H2330 Zandverstuivingen	0,08	0,08	+ 0,01	●	✓
H91EoC Vochtige alluviale bossen (beekbegeleidende bossen)	0,06	0,07	+ 0,01	●	✓
H9190 Oude eikenbossen	>0,05	0,06	+ 0,00	●	✓

- ☐ Geen overschrijding*
- ☒ Wel overschrijding
- ☒ Ontwikkelingsruimte beschikbaar**
- ☒ Geen ontwikkelingsruimte beschikbaar
- ☒ Er is hier geen effect dat relevant is voor de uitgifte van ontwikkelingsruimte, dus de berekende toename is niet relevant voor de beoordeling

* Deze uitkomst wordt niet meegenomen in de toetsing aan de Nb-wet. Bij de toetsing aan de NB-wet gaat het om de relevante hexagonen waarvoor ontwikkelingsruimte is gereserveerd.

** Bij beoordeling van een vergunningaanvraag in het kader van de Nb-wet is vastgesteld of er voldoende ontwikkelingsruimte beschikbaar is en of dat significante verslechtering uitgesloten kan worden.

Depositie
buitenland

Duitsland

Natuurgebied		Hectare met hoogste projectverschil (mol/ha/j)		
		Situatie 1	Situatie 2	Verschil

Vogelschutzgebiet 'Unterer Niederrhein' 0,06 0,06 + 0,00



- Hoogste projectverschil (Rijntakken)
- Hoogste projectverschil per natuurgebied

Disclaimer

De initiatiefnemer is zelf verantwoordelijk voor de kwaliteit van de projectinvoer en de aanvraag wordt getoetst door het bevoegd gezag. De eigenaar van AERIUS aanvaardt geen aansprakelijkheid voor de inhoud van de door de gebruiker aangeboden informatie. AERIUS is een geregistreerd handelsmerk in Europa. Alle rechten die niet expliciet worden verleend, zijn voorbehouden.

Rekenbasis

Deze berekening is tot stand gekomen op basis van:

AERIUS versie 2015.1_20160514_goad58c36e

Database versie 2015.1_20160514_goad58c36e

Voor meer informatie over de gebruikte methodiek en data zie:

<https://www.aerius.nl/nl/factsheets/uitleg>