

Dit document is een bijlage bij het toestemmingsbesluit als bedoeld in artikel 19km, eerste lid, van de Nb-wet 1998.

Bijlage bij besluit, Vergunningaanvraag

- ▶ Kenmerken
- ▶ Emissie
- ▶ Depositie natuurgebieden
- ▶ Depositie habitattypen

Verdere toelichting over deze PDF kunt u vinden in een bijbehorende leeswijzer. Deze leeswijzer en overige documentatie is te raadplegen via: www.aerius.nl.

AERIUS REGISTER

Contact

Rechtspersoon	Inrichtingslocatie
C. van Vlastuin	Schampsteeg 10, 6718 VD Ede

Activiteit

Omschrijving	AERIUS kenmerk	Bevoegd gezag
C. van Vlastuin	zFVpa6WJXy	Provincie Gelderland

Datum berekening	Rekenjaar
22 januari 2016, 10:19	2015

Sector	Deelsector
Landbouw	Stalemissies

Totale emissie

	Situatie 1	Situatie 2	Vershil
NOx	-	-	-
NH ₃	1.827,70 kg/j	2.684,20 kg/j	856,50 kg/j

Depositie

Hectare met
hoogste project-
verschil (mol/ha/j)

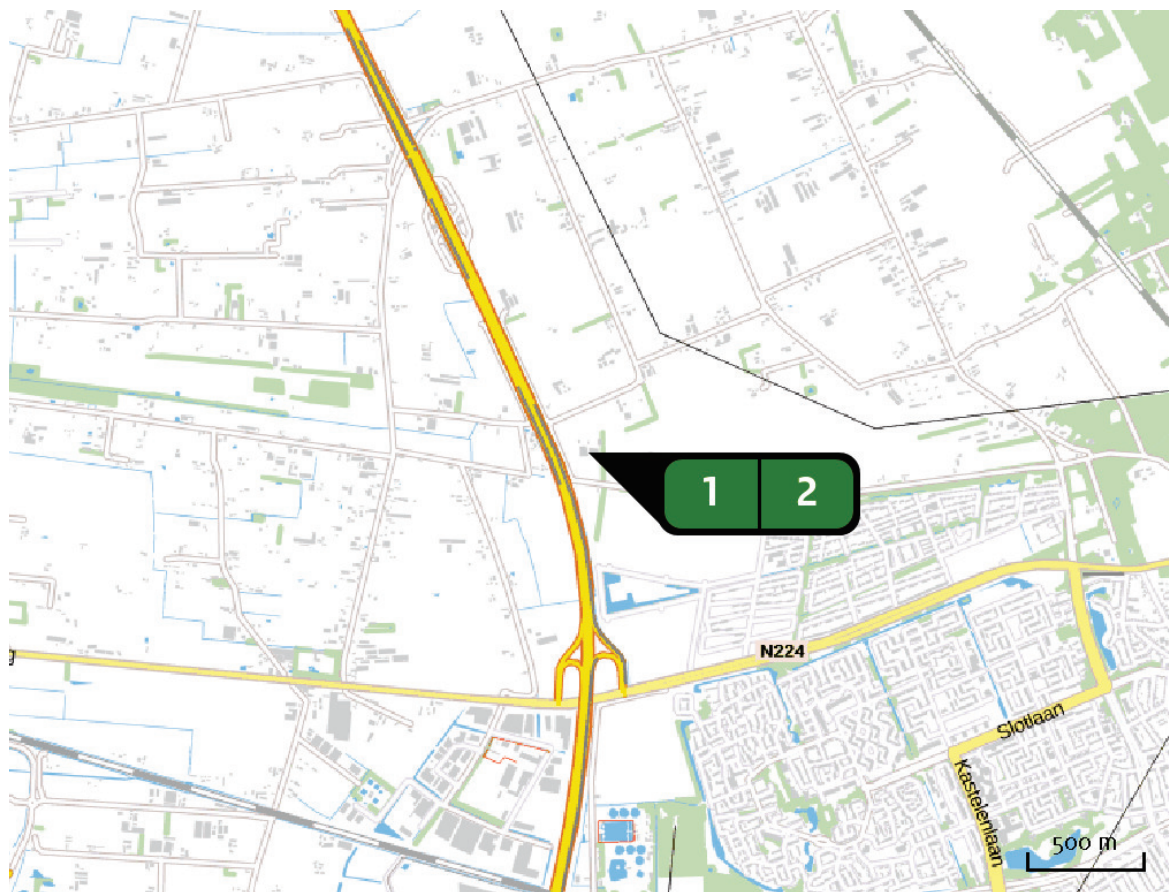
Natuurgebied	Provincie
Veluwe	Gelderland

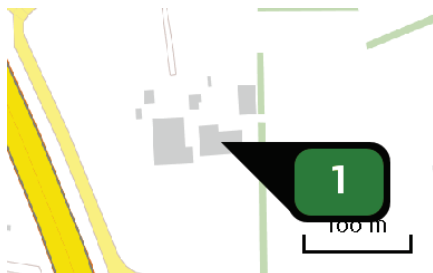
Situatie 1	Situatie 2	Vershil
1,81	2,66	+ 0,85

Toelichting

aanvraag natuurbeschermingsvergunning

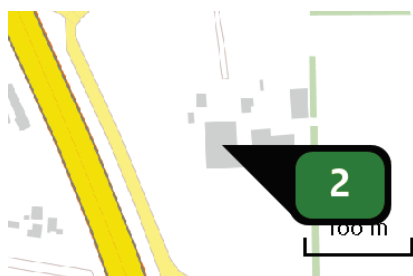
Locatie
Situatie 1



Emissie
(per bron)
Situatie 1

Naam **Bron 1**
Locatie (X,Y) **170944, 451890**
Uitstoothoogte **5,0 m**
Warmteinhoud **0,0 mw**
NH₃ **873,60 kg/j**

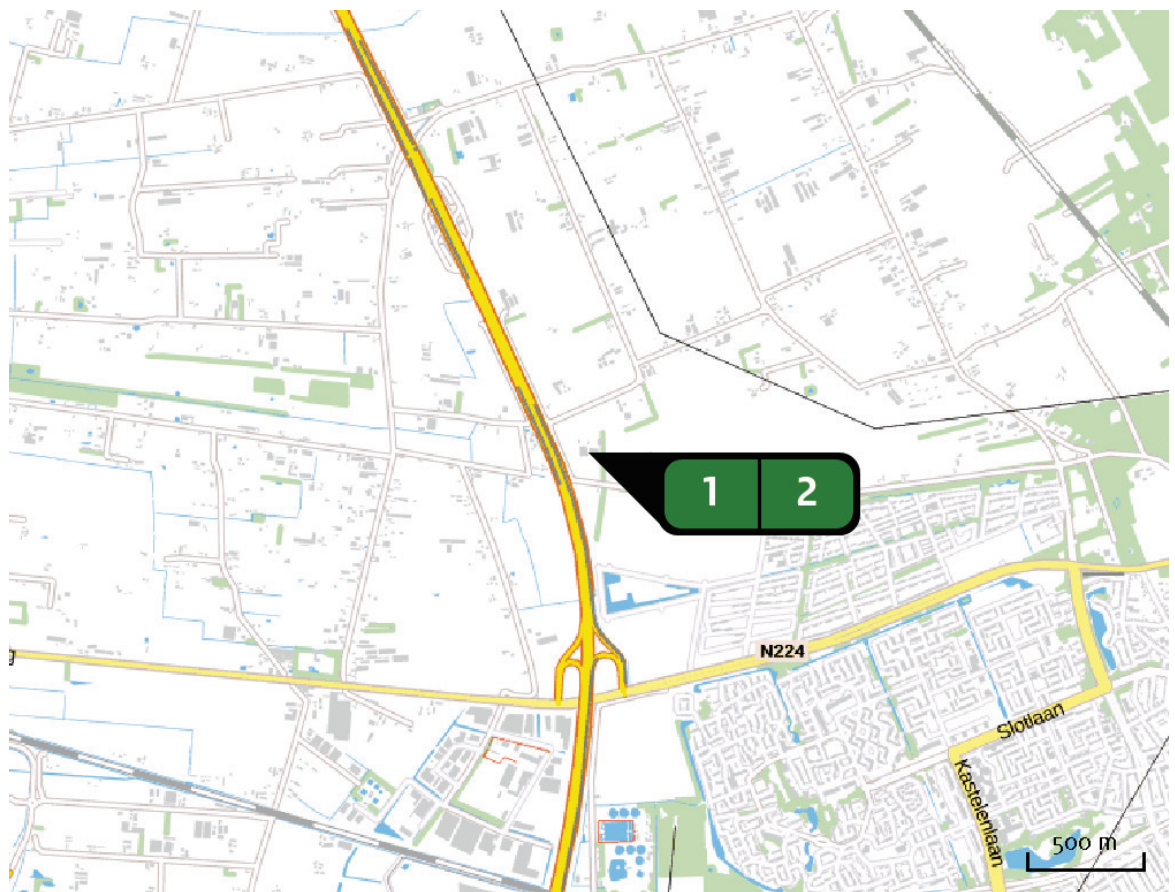
Dier	RAV code	Omschrijving	Aantal dieren	Stof	Emissiefactor (kg/dier/j)	Emissie
	D 1.1.100	overige huisvestingssystemen (Varkens; fokzeugen, inclusief biggen tot 25 kg; biggenopfok (gespeende biggen)) (Overig)	400	NH ₃	0,690	276,00 kg/j
	D 1.2.100	overige huisvestingssystemen (Varkens; fokzeugen, inclusief biggen tot 25 kg; kraamzeugen (incl. biggen tot spenen)) (Overig)	30	NH ₃	8,300	249,00 kg/j
	D 1.3.100	overige huisvestingssystemen, groepshuisvesting (Varkens; fokzeugen, inclusief biggen tot 25 kg; guste en dragende zeugen) (Overig)	83	NH ₃	4,200	348,60 kg/j

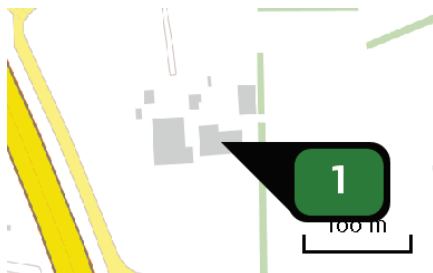


Naam **Bron 2**
Locatie (X,Y) **170896, 451891**
Uitstoothoogte **5,0 m**
Warmteinhoud **0,0 mw**
NH₃ **954,10 kg/j**

Dier	RAV code	Omschrijving	Aantal dieren	Stof	Emissiefactor (kg/dier/j)	Emissie
	A 1.100	overige huisvestingssystemen (Rundvee; melk- en kalfkoeien ouder dan 2 jaar) (Overig)	52	NH ₃	13,000	676,00 kg/j
	A 3.100	overige huisvestingssystemen (Rundvee; vrouwelijk jongvee tot 2 jaar) (Overig)	60	NH ₃	4,400	264,00 kg/j
	A 6.100	overige huisvestingssystemen (Rundvee; vleesstieren en overig vleesvee van circa 8 tot 24 maanden (roodvleesproductie)) (Overig)	2	NH ₃	5,300	10,60 kg/j
	A 4.100	overige huisvestingssystemen (Rundvee; vleeskalveren tot circa 8 maanden) (Overig)	1	NH ₃	3,500	3,50 kg/j

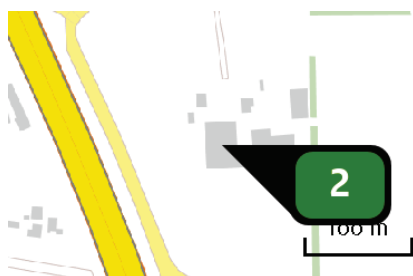
Locatie
Situatie 2



Emissie
(per bron)
Situatie 2

Naam **Bron 1**
 Locatie (X,Y) **170944, 451890**
 Uitstoothoogte **5,0 m**
 Warmteinhoud **0,0 mw**
 NH₃ **914,60 kg/j**

Dier	RAV code	Omschrijving	Aantal dieren	Stof	Emissiefactor (kg/dier/j)	Emissie
	D 1.1.100	overige huisvestingssystemen (Varkens; fokzeugen, inclusief biggen tot 25 kg; biggenopfok (gespeende biggen)) (Overig)	400	NH ₃	0,690	276,00 kg/j
	D 1.2.100	overige huisvestingssystemen (Varkens; fokzeugen, inclusief biggen tot 25 kg; kraamzeugen (incl. biggen tot spenen)) (Overig)	30	NH ₃	8,300	249,00 kg/j
	D 1.3.100	overige huisvestingssystemen, groepshuisvesting (Varkens; fokzeugen, inclusief biggen tot 25 kg; guste en dragende zeugen) (Overig)	83	NH ₃	4,200	348,60 kg/j
	D 3.100	overige huisvestingssystemen (Varkens; vleesvarkens, opfokberen van circa 25 kg tot 7 maanden, opfokzeugen van circa 25 kg tot eerste dekking) (Overig)	10	NH ₃	3,000	30,00 kg/j
	D 2.100	overige huisvestingssystemen (Varkens; fokzeugen, inclusief biggen tot 25 kg) (Overig)	2	NH ₃	5,500	11,00 kg/j



Naam **Bron 2**
Locatie (X,Y) **170896, 451891**
Uitstoothoogte **5,0 m**
Warmteinhoud **0,0 mw**
NH₃ **1.769,60 kg/j**

Dier	RAV code	Omschrijving	Aantal dieren	Stof	Emissiefactor (kg/dier/j)	Emissie
	A 1.100	overige huisvestingssystemen (Rundvee; melk- en kalfkoeien ouder dan 2 jaar) (Overig)	112	NH ₃	13,000	1.456,00 kg/j
	A 3.100	overige huisvestingssystemen (Rundvee; vrouwelijk jongvee tot 2 jaar) (Overig)	60	NH ₃	4,400	264,00 kg/j
	A 7.100	overige huisvestingssystemen (Rundvee; fokstieren en overig rundvee ouder dan 2 jaar) (Overig)	8	NH ₃	6,200	49,60 kg/j

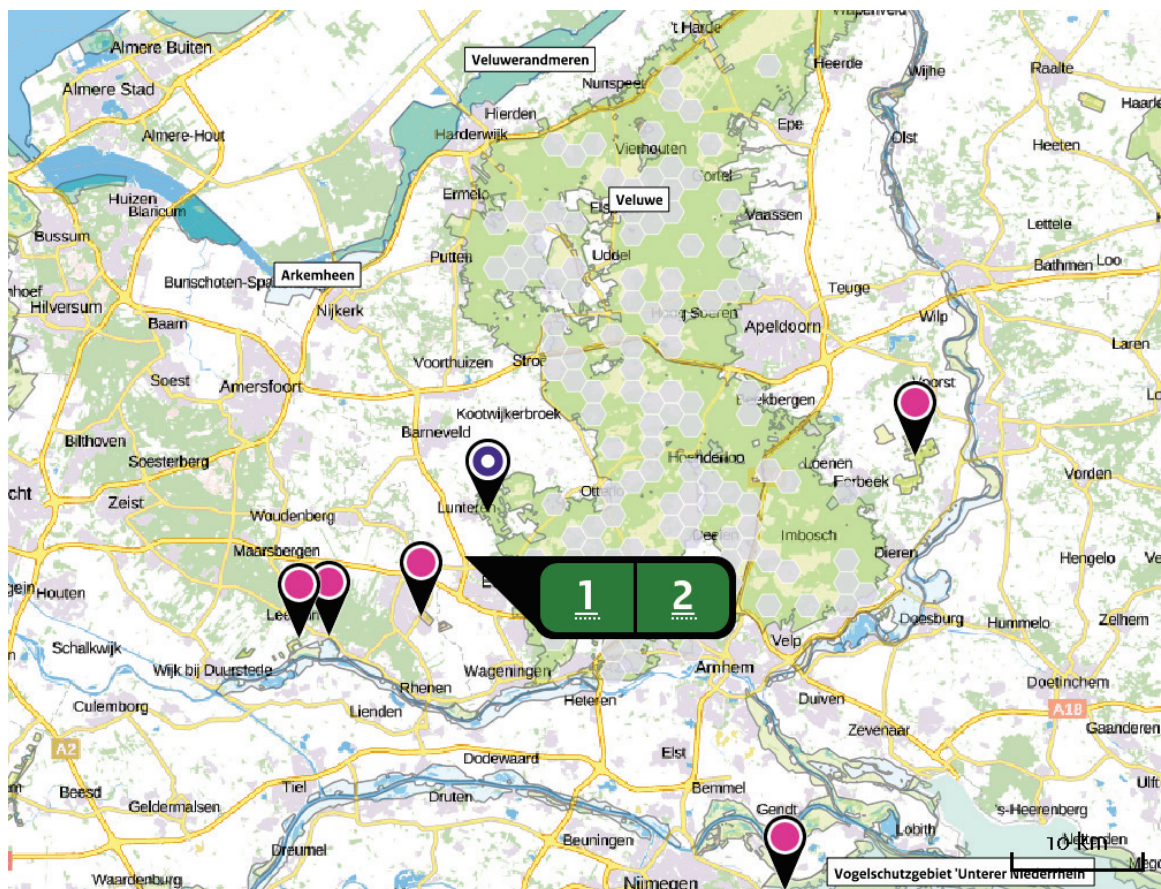
Depositie
PAS-
gebieden
(rekenjaar 2015)

Natuurgebied	Beschermingsregime	Hoogste achtergronddepositie (mol/ha/j)	Hoogste projectbijdrage (mol/ha/j)	Overschrijding KDW
Veluwe	Habitatrichtlijn, Vogelrichtlijn, Beschermd natuurgebied	7.296,94	2,66	●
Binnenveld	Habitatrichtlijn, Beschermd natuurgebied	1.957,86	0,48	●
Rijntakken	Habitatrichtlijn, Vogelrichtlijn, Beschermd natuurgebied	2.593,85	0,24	●
Kolland & Overlangbroek	Habitatrichtlijn	2.825,65	0,17	●
Landgoederen Brummen	Habitatrichtlijn	2.594,64	0,07	●

☐ Geen overschrijding☒ Wel overschrijding*





* Deze uitkomst wordt niet meegenomen in de toetsing aan de Nb-wet. Bij de toetsing aan de NB-wet gaat het om de relevante hexagonen waarvoor ontwikkelingsruimte is gereserveerd.

Depositie
natuur-
gebieden



Depositie PAS-gebieden

Natuurgebied	Hectare met hoogste projectverschil (mol/ha/j)			Hoogste depositie Situatie 2 (mol/ha/j)	Overschrijding KDW	Ontwikkelingsruimte beschikbaar
	Situatie 1	Situatie 2	Verschil			
Veluwe	1,81	2,66	+ 0,85	2,66	●	✓
Binnenveld	0,32	0,48	+ 0,15	0,48	●	✓
Rijntakken	0,16	0,24	+ 0,08	0,24	●	✓
Kolland & Overlangbroek	0,11	0,17	+ >0,05	0,17	●	✓
Landgoederen Brummen	0,05	0,07	+ 0,02	0,07	●	✓

-  Geen overschrijding
-  Wel overschrijding*
-  Ontwikkelingsruimte beschikbaar**
-  Geen ontwikkelingsruimte beschikbaar

* Deze uitkomst wordt niet meegenomen in de toetsing aan de Nb-wet. Bij de toetsing aan de NB-wet gaat het om de relevante hexagonen waarvoor ontwikkelingsruimte is gereserveerd.

** Bij beoordeling van een vergunningaanvraag in het kader van de Nb-wet is vastgesteld of er voldoende ontwikkelingsruimte beschikbaar is en of dat significante verslechtering uitgesloten kan worden.

Depositie per
habitattype Veluwe

Habitattype	Hectare met hoogste projectverschil (mol/ha/j)			Overschrij- ding KDW	Ontwikkelings- ruimte beschikbaar
	Situatie 1	Situatie 2	Verschil		
H4030 Droge heiden	1,81	2,66	+ 0,85	●	✓
H9120 Beuken-eikenbossen met hulst	1,47	2,16	+ 0,69	●	✓
H2330 Zandverstuivingen	1,26	1,85	+ 0,59	●	✓
H9190 Oude eikenbossen	0,78	1,15	+ 0,37	●	✓
H2310 Stuifzandheiden met struikhei	0,77	1,14	+ 0,37	●	✓
H3160 Zure vennen	0,57	0,84	+ 0,27	●	✓
H91EoC Vochtige alluviale bossen (beekbegeleidende bossen)	0,45	0,66	+ 0,21	●	✓
H7150 Pioniervegetaties met snavelbiezen	0,37	0,54	+ 0,17	●	✓
H3130 Zwakgebufferde vennen	0,37	0,54	+ 0,17	●	✓
H6230vka Heischrale graslanden, vochtig kalkarm	0,37	0,54	+ 0,17	●	✓
ZGH2310 Stuifzandheiden met struikhei	0,30	0,44	+ 0,14	●	✓
H5130 Jeneverbesstruwelen	0,27	0,40	+ 0,13	●	✓
H4010A Vochtige heiden (hogere zandgronden)	0,25	0,36	+ 0,12	●	✓
ZGH9190 Oude eikenbossen	0,24	0,36	+ 0,11	●	✓
H2320 Binnenlandse kraaiheibegroeiingen	0,14	0,20	+ 0,07	●	✓
H7110B Actieve hoogvenen (heideveentjes)	0,14	0,20	+ 0,06	●	✓

Habitattype	Hectare met hoogste projectverschil (mol/ha/j)			Overschrij- ding KDW	Ontwikkelings- ruimte beschikbaar
	Situatie 1	Situatie 2	Verschil		
ZGH9120 Beuken-eikenbossen met hulst	0,11	0,16	+ >0,05	●	✓
ZGH4030 Droge heiden	0,10	0,15	+ 0,05	●	✓
ZGH4010A Vochtige heiden (hogere zandgronden)	0,07	0,10	+ 0,03	●	✓
H7230 Kalkmoerassen	0,06	0,09	+ 0,03	●	✓

Binnenveld

Habitattype	Hectare met hoogste projectverschil (mol/ha/j)			Overschrij- ding KDW	Ontwikkelings- ruimte beschikbaar
	Situatie 1	Situatie 2	Verschil		
H7140A Overgangs- en trilvenen (trilvenen)	0,32	0,48	+ 0,15	●	✓
H7140B Overgangs- en trilvenen (veenmosrietlanden)	0,29	0,43	+ 0,14	●	✓
H6410 Blauwgraslanden	0,26	0,38	+ 0,12	●	✓

Rijntakken





Habitattype	Hectare met hoogste projectverschil (mol/ha/j)			Overschrij- ding KDW	Ontwikkelings- ruimte beschikbaar
	Situatie 1	Situatie 2	Verschil		
Hg1Fo Droge hardhoutooibossen	0,16	0,24	+ 0,08	●	✓
H612o Stroomdalgraslanden	0,11	0,15	+ 0,05	●	✓
H651oA Glanshaver- en vossenstaarthooilanden (glanshaver)	0,10	0,14	+ 0,04	●	✓
H315obaz Meren met krabbenscheer en fonteinkruiden, buiten afgesloten zeearmen	0,08	0,12	+ 0,04	○	-
Hg1EoB Vochtige alluviale bossen (essen- iepenbossen)	0,06	0,09	+ 0,03	●	✓

Kolland & Overlangbroek

Habitattype	Hectare met hoogste projectverschil (mol/ha/j)			Overschrij- ding KDW	Ontwikkelings- ruimte beschikbaar
	Situatie 1	Situatie 2	Verschil		
Hg1EoC Vochtige alluviale bossen (beekbegeleidende bossen)	0,11	0,17	+ >0,05	●	✓

Landgoederen Brummen

Habitattype	Hectare met hoogste projectverschil (mol/ha/j)			Overschrijding KDW	Ontwikkelingsruimte beschikbaar
	Situatie 1	Situatie 2	Verschil		
H91EoC Vochtige alluviale bossen (beekbegeleidende bossen)	0,05	0,07	+ 0,02	●	✓
H6410 Blauwgraslanden	0,04	0,06	+ 0,02	●	✓
H7150 Pioniervegetaties met snavelbiezen	0,04	0,06	+ 0,02	●	✓
H9120 Beuken-eikenbossen met hulst	0,04	0,06	+ 0,02	●	✓
H3130 Zwakgebufferde vennen	0,04	0,06	+ 0,02	●	✓
H6230vka Heischrale graslanden, vochtig kalkarm	0,04	0,06	+ 0,02	●	✓
H4010A Vochtige heiden (hogere zandgronden)	0,03	>0,05	+ 0,02	●	✓

-  Geen overschrijding
-  Wel overschrijding*
-  Ontwikkelingsruimte beschikbaar**
-  Geen ontwikkelingsruimte beschikbaar

* Deze uitkomst wordt niet meegenomen in de toetsing aan de Nb-wet. Bij de toetsing aan de NB-wet gaat het om de relevante hexagonalen waarvoor ontwikkelingsruimte is gereserveerd.

** Bij beoordeling van een vergunningaanvraag in het kader van de Nb-wet is vastgesteld of er voldoende ontwikkelingsruimte beschikbaar is en of dat significante verslechtering uitgesloten kan worden.

Depositie
buitenland

Duitsland

Natuurgebied	Hectare met hoogste projectverschil (mol/ha/j)		
	Situatie 1	Situatie 2	Verskil
Vogelschutzgebiet 'Unterer Niederrhein'	0,04	0,06	+ 0,02



- Hoogste projectverschil (Veluwe)
- Hoogste projectverschil per natuurgebied

Disclaimer

De initiatiefnemer is zelf verantwoordelijk voor de kwaliteit van de projectinvoer en de aanvraag wordt getoetst door het bevoegd gezag. De eigenaar van AERIUS aanvaardt geen aansprakelijkheid voor de inhoud van de door de gebruiker aangeboden informatie. AERIUS is een geregistreerd handelsmerk in de Benelux. Alle rechten die niet expliciet worden verleend, zijn voorbehouden.

Rekenbasis

Deze berekening is tot stand gekomen op basis van:

AERIUS versie 2015_20151211_3dec74e7e2

Database versie 2015_20151211_3dec74e7e2

Voor meer informatie over de gebruikte methodiek en data zie:

<https://www.aerius.nl/nl/factsheets/uitleg>