

Dit document is een bijlage bij het toestemmingsbesluit als bedoeld in artikel 19km, eerste lid, van de Nb-wet 1998.

Bijlage bij besluit, Vergunningaanvraag

- ▶ Kenmerken
- ▶ Emissie
- ▶ Depositie natuurgebieden
- ▶ Depositie habitattypen

Verdere toelichting over deze PDF kunt u vinden in een bijbehorende leeswijzer. Deze leeswijzer en overige documentatie is te raadplegen via: www.aerius.nl.

AERIUS REGISTER

Contact

Rechtspersoon	Inrichtingslocatie
H van Woudenberg	Kolfschoterdijk 24, 3831SG Leusden

Activiteit

Omschrijving	AERIUS kenmerk	Bevoegd gezag
Kolfschoterdijk 24	RyfUtn1gPNL4	Provincie Gelderland
Datum berekening	Rekenjaar	
03 augustus 2016, 08:39	2015	
Sector	Deelsector	
Landbouw	Stalemissies	

Totale emissie

	Situatie 1	Situatie 2	Vershil
NOx	-	-	-
NH3	2.466,50 kg/j	3.001,00 kg/j	534,50 kg/j

Depositie

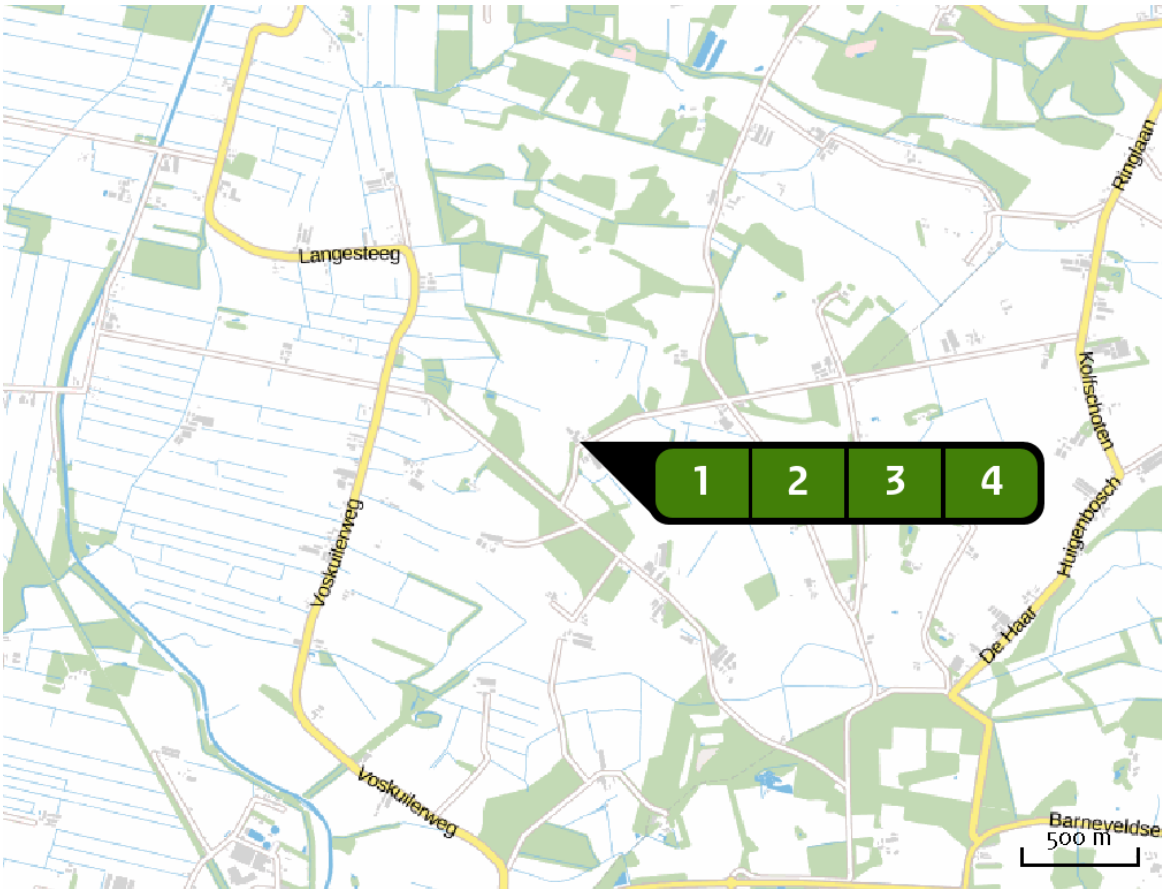
Hectare met
hoogste project-
verschil (mol/ha/j)

Natuurgebied		Provincie
Veluwe		Gelderland
Situatie 1	Situatie 2	Vershil
0,34	0,41	+ 0,07

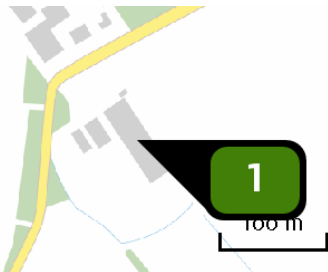
Toelichting

Verschilberekening stalniveau

Locatie
Situatie 1

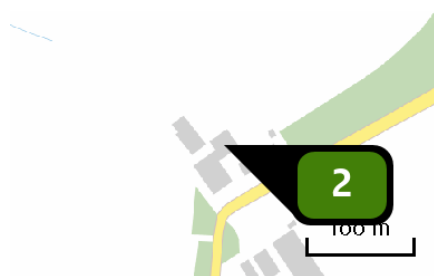


Emissie
(per bron)
Situatie 1



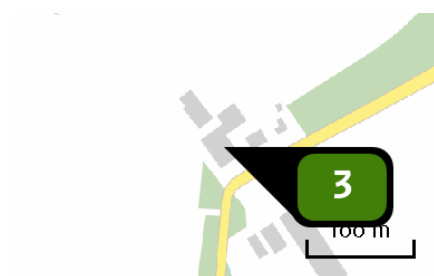
Naam **Bron 1**
Locatie (X,Y) **160556, 457178**
Uitstoothoogte **5,0 m**
Warmteinhoud **0,000 MW**
NH3 **1.305,00 kg/j**

Dier	RAV code	Omschrijving	Aantal dieren	Stof	Emissiefactor (kg/dier/j)	Emissie
	E 2.11.1	volièrehuisvesting; minimaal 50% van de leefruimte is rooster met daaronder een mestband. Mestbanden minimaal eenmaal per week afdraaien. Roosters minimaal in twee etages. (Kippen; legkippen en (groot-)ouderdieren van legrassen) (BWL 2004.09.V1)	14.500	NH3	0,090	1.305,00 kg/j



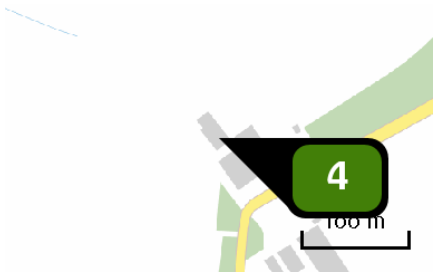
Naam **Bron 2**
Locatie (X,Y) **160480, 457296**
Uitstoothoogte **5,0 m**
Warmteinhoud **0,000 MW**
NH₃ **220,00 kg/j**

Dier	RAV code	Omschrijving	Aantal dieren	Stof	Emissiefactor (kg/dier/j)	Emissie
	A 3.100	overige huisvestingssystemen (Rundvee; vrouwelijk jongvee tot 2 jaar) (Overig)	50	NH ₃	4,400	220,00 kg/j



Naam **Bron 3**
Locatie (X,Y) **160473, 457270**
Uitstoothoogte **5,0 m**
Warmteinhoud **0,000 MW**
NH₃ **929,20 kg/j**

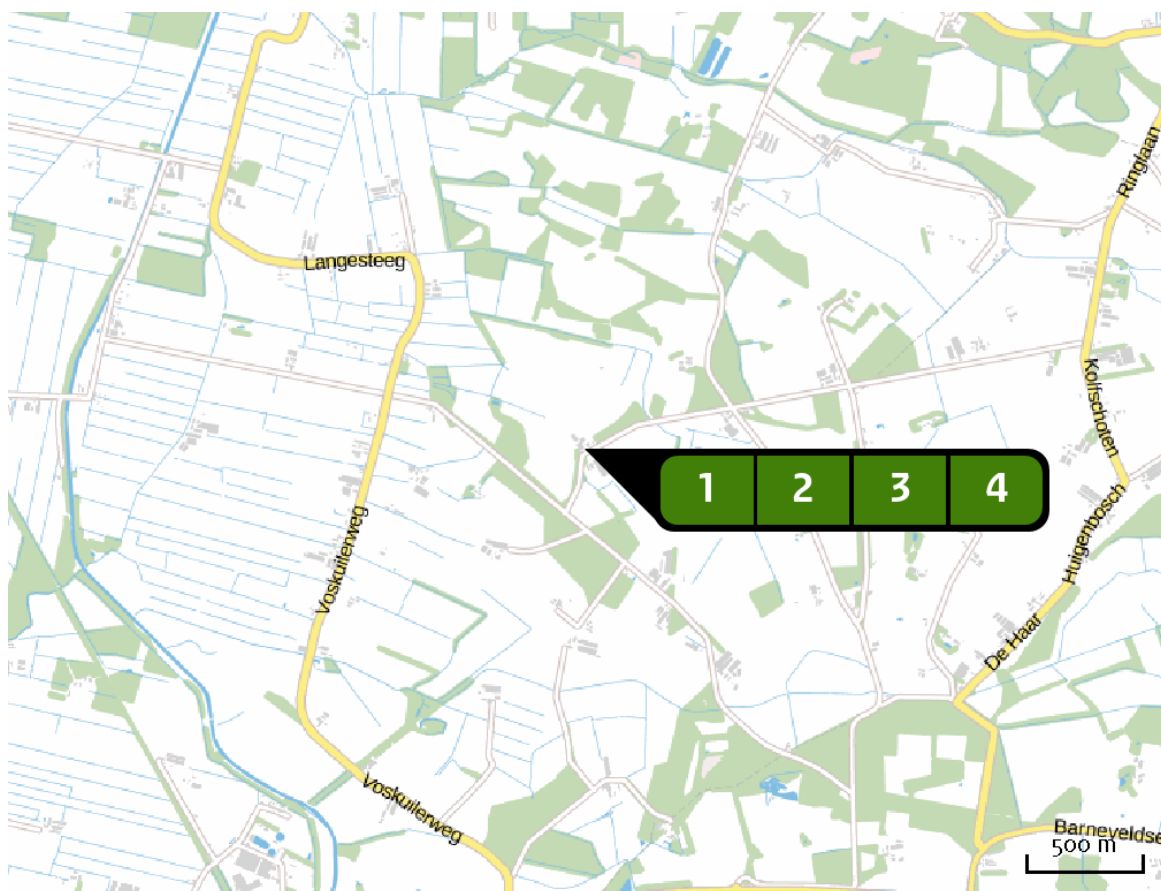
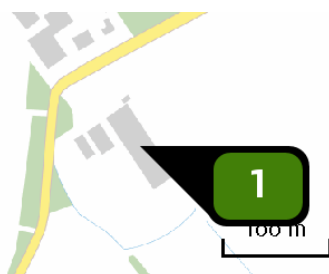
Dier	RAV code	Omschrijving	Aantal dieren	Stof	Emissiefactor (kg/dier/j)	Emissie
	A 1.100	overige huisvestingssystemen (Rundvee; melk- en kalfkoeien ouder dan 2 jaar) (Overig)	71	NH ₃	13,000	923,00 kg/j
	A 7.100	overige huisvestingssystemen (Rundvee; fokstieren en overig rundvee ouder dan 2 jaar) (Overig)	1	NH ₃	6,200	6,20 kg/j



Naam
Locatie (X,Y)
Uitstoothoogte
Warmteinhoud
NH3

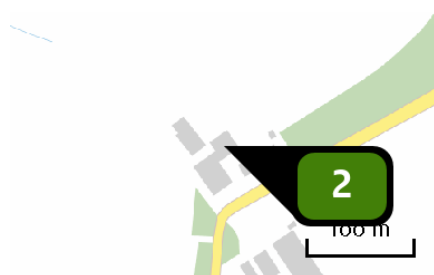
Bron 4
160452, 457298
5,0 m
0,000 MW
12,30 kg/j

Dier	RAV code	Omschrijving	Aantal dieren	Stof	Emissiefactor (kg/dier/j)	Emissie
	A 4.100	overige huisvestingssystemen (Rundvee; vleeskalveren tot circa 8 maanden) (Overig)	2	NH3	3,500	7,00 kg/j
	A 6.100	overige huisvestingssystemen (Rundvee; vleesstieren en overig vleesvee van circa 8 tot 24 maanden (roodvleesproductie)) (Overig)	1	NH3	5,300	5,30 kg/j

Locatie
Situatie 2Emissie
(per bron)
Situatie 2

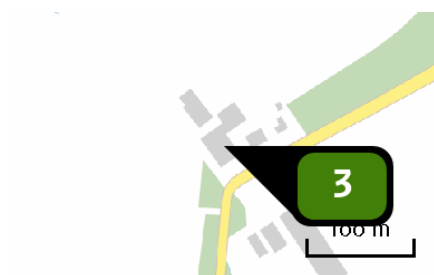
Naam **Bron 1**
Locatie (X,Y) **160556, 457178**
Uitstoothoogte **5,0 m**
Warmteinhoud **0,000 MW**
NH₃ **1.540,00 kg/j**

Dier	RAV code	Omschrijving	Aantal dieren	Stof	Emissiefactor (kg/dier/j)	Emissie
	E 2.11.1	volièrehuisvesting; minimaal 50% van de leefruimte is rooster met daaronder een mestband. Mestbanden minimaal eenmaal per week afdraaien. Roosters minimaal in twee etages. (Kippen; legkippen en (groot-)ouderdieren van legrassen) (BWL 2004.09.V1)	11.000	NH ₃	0,090	990,00 kg/j
	E 6.8.b	Afgesloten mestopslagloods; geldt voor huisvestingssystemen onder E 2.5, E 2.11, E 2.12, E 4.1 t/m E 4.3 en E 4.8 (Kippen; additionele technieken voor mestbewerking en mestopslag) (Overig)	11.000	NH ₃	0,050	1.540,00 kg/j




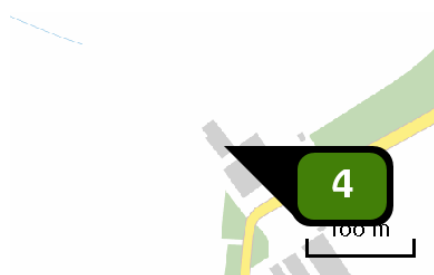
Naam **Bron 2**
Locatie (X,Y) **160480, 457296**
Uitstoothoogte **5,0 m**
Warmteinhoud **0,000 MW**
NH₃ **220,00 kg/j**

Dier	RAV code	Omschrijving	Aantal dieren	Stof	Emissiefactor (kg/dier/j)	Emissie
	A 3.100	overige huisvestingssystemen (Rundvee; vrouwelijk jongvee tot 2 jaar) (Overig)	50	NH ₃	4,400	220,00 kg/j



Naam **Bron 3**
Locatie (X,Y) **160473, 457270**
Uitstoothoogte **5,0 m**
Warmteinhoud **0,000 MW**
NH₃ **1.131,00 kg/j**

Dier	RAV code	Omschrijving	Aantal dieren	Stof	Emissiefactor (kg/dier/j)	Emissie
	A 1.100	overige huisvestingssystemen (Rundvee; melk- en kalfkoeien ouder dan 2 jaar) (Overig)	87	NH ₃	13,000	1.131,00 kg/j



Naam **Bron 4**
Locatie (X,Y) **160452, 457298**
Uitstoothoogte **5,0 m**
Warmteinhoud **0,000 MW**
NH₃ **110,00 kg/j**

Dier	RAV code	Omschrijving	Aantal dieren	Stof	Emissiefactor (kg/dier/j)	Emissie
	A 3.100	overige huisvestingssystemen (Rundvee; vrouwelijk jongvee tot 2 jaar) (Overig)	25	NH ₃	4,400	110,00 kg/j

Algemene
depositie-
gegevens
PAS-
gebieden
(rekenjaar 2015)

Natuurgebied	Beschermingsregime	Hoogste achtergronddepositie (mol/ha/j)	Hoogste depositie Situatie 2 (mol/ha/j)	Overschrijding KDW
Veluwe	Habitatrichtlijn, Vogelrichtlijn, Beschermd natuurgebied	7.296,94	0,41	●
Rijntakken	Habitatrichtlijn, Vogelrichtlijn, Beschermd natuurgebied	2.553,08	0,25	●
Kolland & Overlangbroek	Habitatrichtlijn	2.825,65	0,23	●
Binnenveld	Habitatrichtlijn, Beschermd natuurgebied	1.957,86	0,17	●
Oostelijke Vechtplassen	Habitatrichtlijn, Vogelrichtlijn, Beschermd natuurgebied	2.318,87	0,06	●
Lingegebied & Diefdijk- Zuid	Habitatrichtlijn, Beschermd natuurgebied	3.009,34	0,06	●
Naardermeer	Habitatrichtlijn, Vogelrichtlijn	2.409,09	>0,05	●
Landgoederen Brummen	Habitatrichtlijn	2.594,64	>0,05	●
Zouweboezem	Habitatrichtlijn, Vogelrichtlijn	3.379,09	>0,05	●

 Geen overschrijding*

 Wel overschrijding

* Deze uitkomst wordt niet meegenomen in de toetsing aan de Nb-wet. Bij de toetsing aan de NB-wet gaat het om de relevante hexagonen waarvoor ontwikkelingsruimte is gereserveerd.

- Habitatrichtlijn
- Vogelrichtlijn
- Beschermd natuurgebied
- Habitatrichtlijn, Vogelrichtlijn
- Habitatrichtlijn, Beschermd natuurgebied
- Vogelrichtlijn, Beschermd natuurgebied
- Habitatrichtlijn, Vogelrichtlijn, Beschermd natuurgebied

Depositie PAS-gebieden

Natuurgebied	Hectare met hoogste projectverschil (mol/ha/j)			Hoogste depositie Situatie 2 (mol/ha/j)	Overschrijding KDW	Ontwikkelingsruimte beschikbaar
	Situatie 1	Situatie 2	Verschil			
Veluwe	0,34	0,41	+ 0,07	0,41	●	✓
Rijntakken	0,20	0,25	+ 0,04	0,25	●	✓
Kolland & Overlangbroek	0,19	0,23	+ 0,04	0,23	●	✓
Binnenveld	0,14	0,17	+ 0,03	0,17	●	✓
Oostelijke Vechtplassen	>0,05	0,06	+ 0,01	0,06	●	✓
Lingegebied & Diefdijk-Zuid	0,05	0,06	+ 0,01	0,06	●	✓
Naardermeer	0,04	>0,05	+ 0,01	>0,05	●	✓
Landgoederen Brummen	0,04	>0,05	+ 0,01	>0,05	●	✓
Zouweboezem	0,04	>0,05	+ 0,01	>0,05	●	✓

○ Geen overschrijding*

● Wel overschrijding

✓ Ontwikkelingsruimte beschikbaar**

✗ Geen ontwikkelingsruimte beschikbaar

 Er is hier geen effect dat relevant is voor de uitgifte van ontwikkelingsruimte, dus de berekende toename is niet relevant voor de beoordeling

* Deze uitkomst wordt niet meegenomen in de toetsing aan de Nb-wet. Bij de toetsing aan de NB-wet gaat het om de relevante hexagonen waarvoor ontwikkelingsruimte is gereserveerd.

** Bij beoordeling van een vergunningaanvraag in het kader van de Nb-wet is vastgesteld of er voldoende ontwikkelingsruimte beschikbaar is en of dat significante verslechtering uitgesloten kan worden.

Depositie per
habitatype Veluwe

Habitatype	Hectare met hoogste projectverschil (mol/ha/j)			Overschrijding KDW	Ontwikkelingsruimte beschikbaar
	Situatie 1	Situatie 2	Verschil		
H2330 Zandverstuivingen	0,34	0,41	+ 0,07	●	✓
H4030 Droge heiden	0,30	0,36	+ 0,06	●	✓
H2310 Stuifzandheiden met struikhei	0,27	0,33	+ 0,06	●	✓
H9120 Beuken-eikenbossen met hulst	0,25	0,30	+ >0,05	●	✓
H9190 Oude eikenbossen	0,24	0,29	+ >0,05	●	✓
H3160 Zure vennen	0,21	0,25	+ 0,05	●	✓
H4010A Vochtige heiden (hogere zandgronden)	0,19	0,23	+ 0,04	●	✓
H5130 Jeneverbesstruwelen	0,19	0,23	+ 0,04	●	✓
H6230vka Heischrale graslanden, vochtig kalkarm	0,15	0,19	+ 0,03	●	✓
ZGH9190 Oude eikenbossen	0,15	0,19	+ 0,03	●	✓
H91EoC Vochtige alluviale bossen (beekbegeleidende bossen)	0,14	0,17	+ 0,03	●	✓
H7110B Actieve hoogvenen (heideveentjes)	0,14	0,17	+ 0,03	●	✓
H7150 Pioniervegetaties met snavelbiezen	0,14	0,17	+ 0,03	●	✓
H2320 Binnenlandse kraaiheibegroeiingen	0,14	0,17	+ 0,03	●	✓
ZGH9120 Beuken-eikenbossen met hulst	0,14	0,16	+ 0,03	●	✓
ZGH2310 Stuifzandheiden met struikhei	0,13	0,15	+ 0,03	●	✓

Habitattype	Hectare met hoogste projectverschil (mol/ha/j)			Overschrijding KDW	Ontwikkelingsruimte beschikbaar
	Situatie 1	Situatie 2	Verschil		
ZGH4030 Droge heiden	0,12	0,15	+ 0,03	●	✓
H3130 Zwakgebufferde vennen	0,12	0,15	+ 0,03	●	✓
ZGH4010A Vochtige heiden (hogere zandgronden)	0,11	0,13	+ 0,02	●	✓
H7230 Kalkmoerassen	0,09	0,11	+ 0,02	●	✓

Rijntakken

Habitattype	Hectare met hoogste projectverschil (mol/ha/j)			Overschrijding KDW	Ontwikkelingsruimte beschikbaar
	Situatie 1	Situatie 2	Verschil		
H91Fo Droge hardhoutooibossen	0,20	0,25	+ 0,04	●	✓
H6120 Stroomdalgraslanden	0,12	0,15	+ 0,03	●	✓
H6510A Glanshaver- en vossenstaarthooilanden (glanshaver)	0,06	0,08	+ 0,01	●	✓
H3150baz Meren met krabbenscheer en fonteinkruiden, buiten afgesloten zeearmen	0,05	0,06	+ 0,01	○	⊘
H91EoB Vochtige alluviale bossen (essen- iepenbossen)	0,04	>0,05	+ 0,01	○	⊘

Kolland & Overlangbroek

Habitattype	Hectare met hoogste projectverschil (mol/ha/j)			Overschrijding KDW	Ontwikkelingsruimte beschikbaar
	Situatie 1	Situatie 2	Verschil		
H91EoC Vochtige alluviale bossen (beekbegeleidende bossen)	0,19	0,23	+ 0,04	●	✓

Binnenveld

Habitatype	Hectare met hoogste projectverschil (mol/ha/j)			Overschrijding KDW	Ontwikkelingsruimte beschikbaar
	Situatie 1	Situatie 2	Verschil		
H7140A Overgangs- en trilvenen (trilvenen)	0,14	0,17	+ 0,03	●	✓
H7140B Overgangs- en trilvenen (veenmosrietlanden)	0,11	0,13	+ 0,02	●	✓
H6410 Blauwgraslanden	0,10	0,12	+ 0,02	●	✓

Oostelijke Vechtplassen

Habitatype	Hectare met hoogste projectverschil (mol/ha/j)			Overschrijding KDW	Ontwikkelingsruimte beschikbaar
	Situatie 1	Situatie 2	Verschil		
Lg05 Grote-zeggenmoeras	>0,05	0,06	+ 0,01	●	✓
H9999:95 Habitatype onbekend/onzeker KDW op basis meest kritische aangewezen type (H3140)	>0,05	0,06	+ 0,01	●	✓
H91Do Hoogveenbossen	0,05	0,06	+ 0,01	●	✓
H3150baz Meren met krabbenscheer en fonteinkruiden, buiten afgesloten zeearmen	0,05	0,06	+ 0,01	●	✓
H7140B Overgangs- en trilvenen (veenmosrietlanden)	0,05	0,06	+ 0,01	●	✓
H3140lv Kranswierwateren, in laagveengebieden	0,04	>0,05	+ 0,01	○	✓

Lingegebied & Diefdijk-Zuid

Habitattype	Hectare met hoogste projectverschil (mol/ha/j)			Overschrijding KDW	Ontwikkelingsruimte beschikbaar
	Situatie 1	Situatie 2	Verschil		
H9999:70 Habitattype onbekend/onzeker KDW op basis meest kritische aangewezen type (H7230)	0,05	0,06	+ 0,01	●	✓
H91EoB Vochtige alluviale bossen (essen-iepenbossen)	0,04	>0,05	+ 0,01	●	✓

Naardermeer

Habitattype	Hectare met hoogste projectverschil (mol/ha/j)			Overschrijding KDW	Ontwikkelingsruimte beschikbaar
	Situatie 1	Situatie 2	Verschil		
Lg05 Grote-zeggenmoeras	0,04	>0,05	+ 0,01	●	✓
H91Do Hoogveenbossen	0,04	>0,05	+ 0,01	●	✓
H3150baz Meren met krabbenscheer en fonteinkruiden, buiten afgesloten zeearmen	0,04	>0,05	+ 0,01	●	✓
ZGH3150baz Meren met krabbenscheer en fonteinkruiden, buiten afgesloten zeearmen	0,04	>0,05	+ 0,01	○	✓

Landgoederen Brummen

Habitattype	Hectare met hoogste projectverschil (mol/ha/j)			Overschrijding KDW	Ontwikkelingsruimte beschikbaar
	Situatie 1	Situatie 2	Verschil		
H7150 Pioniervegetaties met snavelbiezen	0,04	>0,05	+ 0,01	●	✓
H91EoC Vochtige alluviale bossen (beekbegeleidende bossen)	0,04	>0,05	+ 0,01	●	✓
H6410 Blauwgraslanden	0,04	>0,05	+ 0,01	●	✓

Zouweboezem

Habitattype	Hectare met hoogste projectverschil (mol/ha/j)			Overschrij- ding KDW	Ontwikkelings- ruimte beschikbaar
	Situatie 1	Situatie 2	Verschil		
Lgoz Geïsoleerde meander en petgat	0,04	>0,05	+ 0,01	●	✓

- Geen overschrijding*
- Wel overschrijding
- ✓ Ontwikkelingsruimte beschikbaar**
- ✗ Geen ontwikkelingsruimte beschikbaar
- ⚪ Er is hier geen effect dat relevant is voor de uitgifte van ontwikkelingsruimte, dus de berekende toename is niet relevant voor de beoordeling

* Deze uitkomst wordt niet meegenomen in de toetsing aan de Nb-wet. Bij de toetsing aan de NB-wet gaat het om de relevante hexagonen waarvoor ontwikkelingsruimte is gereserveerd.

** Bij beoordeling van een vergunningaanvraag in het kader van de Nb-wet is vastgesteld of er voldoende ontwikkelingsruimte beschikbaar is en of dat significante verslechtering uitgesloten kan worden.

Disclaimer

De initiatiefnemer is zelf verantwoordelijk voor de kwaliteit van de projectinvoer en de aanvraag wordt getoetst door het bevoegd gezag. De eigenaar van AERIUS aanvaardt geen aansprakelijkheid voor de inhoud van de door de gebruiker aangeboden informatie. AERIUS is een geregistreerd handelsmerk in Europa. Alle rechten die niet expliciet worden verleend, zijn voorbehouden.

Rekenbasis

Deze berekening is tot stand gekomen op basis van:

AERIUS versie 2015.1_20160514_goad58c36e

Database versie 2015.1_20160514_goad58c36e

Voor meer informatie over de gebruikte methodiek en data zie:

<https://www.aerius.nl/nl/factsheets/uitleg>