

Dit document bevat resultaten van een stikstofdepositieberekening met AERIUS Calculator. U dient dit document te gebruiken ter onderbouwing van een vergunningaanvraag in het kader van de Natuurbeschermingswet 1998.

De resultaten geven de stikstofeffecten van deze activiteit weer voor haar omgeving. Tot de omgeving behoren zowel Natura 2000-gebieden als beschermde natuurmonumenten. Calculator maakt enkel voor de PAS-gebieden inzichtelijk welke stikstofgevoelige habitattypen er voor komen en op welke hiervan een effect is. Op basis hiervan is aangegeven voor hoeveel hectares ontwikkelingsruimte benodigd is.

De berekening op basis van stikstofemissies gaat uit van de componenten ammoniak (NH_3) en stikstofoxide (NO_x), of één van beide. Hiermee is de depositie van de activiteit berekend en uitgewerkt.

Wilt u verder rekenen of gegevens wijzigen? Importeer de pdf dan in de Calculator.

Berekening Feitelijke situatie

- Kenmerken
- Emissie
- Depositie natuurgebieden
- Depositie habitattypen

Verdere toelichting over deze PDF kunt u vinden in een bijbehorende leeswijzer. Deze leeswijzer en overige documentatie is te raadplegen via: www.aerius.nl.

AERIUS CALCULATOR

Contact

Rechtspersoon	Inrichtingslocatie
Architectenbureau DBL Lunteren bv	Garderbroekerweg 208, 3774 JJ Kootwijkerbroek

Activiteit

Omschrijving	AERIUS kenmerk
Dhr. H. van Hierden	Rb203xL2BFYC
Datum berekening	Rekenjaar
13 oktober 2016, 13:39	2016

Totale emissie

Situatie 1	
NOx	-
NH ₃	2.324,00 kg/j

Depositie

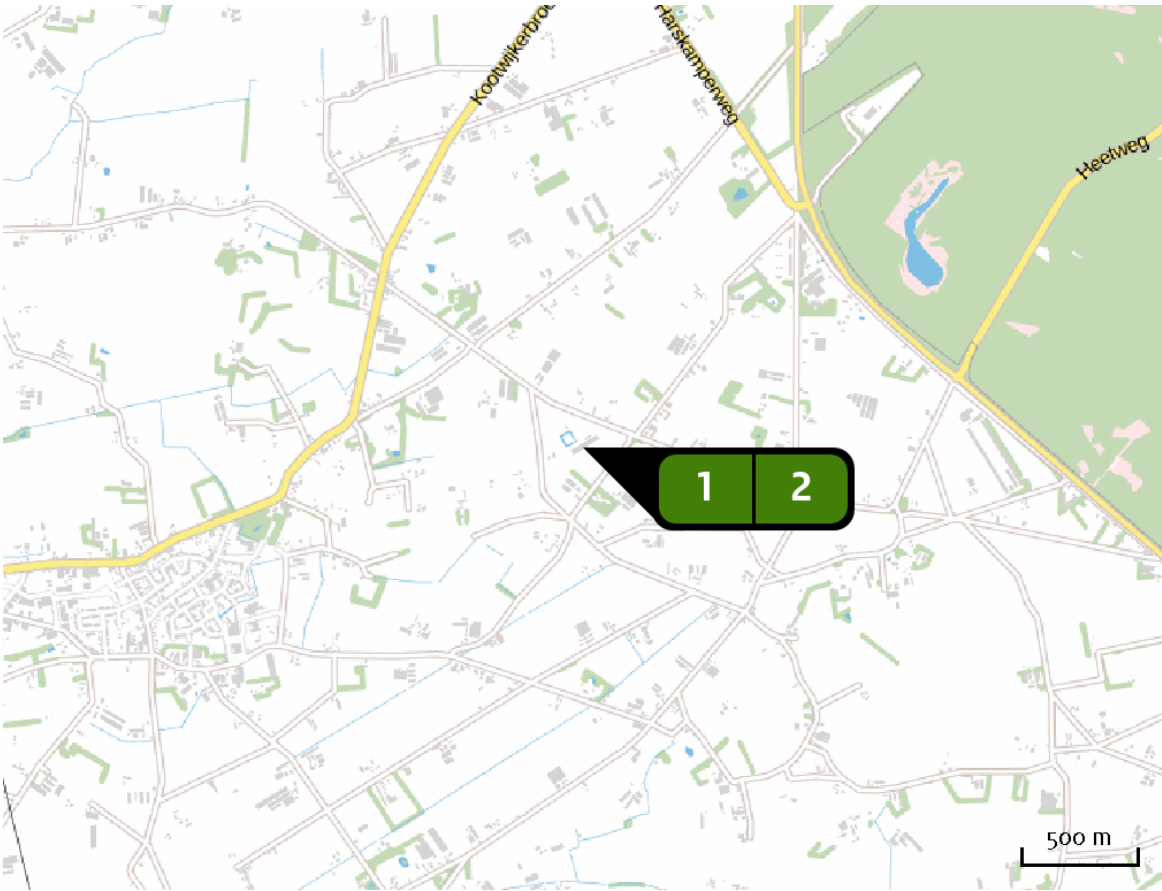
Hectare met
hoogste project-
bijdrage (mol/ha/j)

Natuurgebied	Provincie
Veluwe	Gelderland
Situatie 1	
8,97	

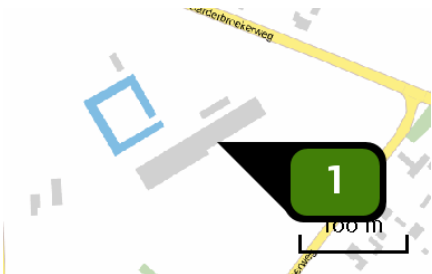
Toelichting

Vast leggen van een feitelijke situatie.

Locatie
Feitelijke situatie

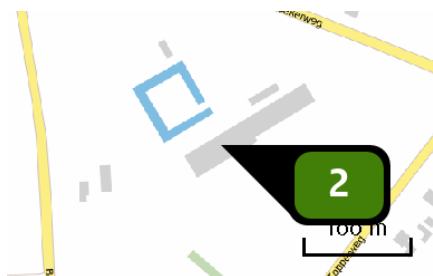


Emissie
(per bron)
Feitelijke situatie




Naam **Stal A (voorste gedeelte)**
Locatie (X,Y) **175908, 463127**
Uitstoothoogte **5,7 m**
Warmteinhoud **0,000 MW**
NH₃ **465,50 kg/j**

Dier	RAV code	Omschrijving	Aantal dieren	Stof	Emissiefactor (kg/dier/j)	Emissie
	A 4.100	overige huisvestingssystemen (Rundvee; vleeskalveren tot circa 8 maanden) (Overig)	133	NH ₃	3,500	465,50 kg/j



Naam **Stal A (achterste gedeelte)**
Locatie (X,Y) **175866, 463111**
Uitstoothoogte **6,5 m**
Warmteinhoud **0,000 MW**
NH₃ **1.858,50 kg/j**

Dier	RAV code	Omschrijving	Aantal dieren	Stof	Emissiefactor (kg/dier/j)	Emissie
	A 4.100	overige huisvestingssystemen (Rundvee; vleeskalveren tot circa 8 maanden) (Overig)	531	NH ₃	3,500	1.858,50 kg/j








Hoogste projectbijdrage per natuurgebied

- Habitatrichtlijn
- Vogelrichtlijn
- Beschermd natuurgebied
- Habitatrichtlijn, Vogelrichtlijn
- Habitatrichtlijn, Beschermd natuurgebied
- Vogelrichtlijn, Beschermd natuurgebied
- Habitatrichtlijn, Vogelrichtlijn, Beschermd natuurgebied

Depositie PAS-
gebieden

Natuurgebied	Hoogste depositie (mol/ha/j)	Overschrij- ding KDW	Ontwikkelings- ruimte beschikbaar
Veluwe	8,97		
Rijntakken	0,07		
Binnenveld	0,07		
Landgoederen Brummen	0,07		
Kolland & Overlangbroek	0,06		

-  Geen overschrijding*
-  Wel overschrijding
-  Ontwikkelingsruimte beschikbaar**
-  Geen ontwikkelingsruimte beschikbaar
-  Er is hier geen effect dat relevant is voor de uitgifte van ontwikkelingsruimte, dus de berekende toename is niet relevant voor de beoordeling

* Deze uitkomst wordt niet meegenomen in de toetsing aan de Nb-wet. Bij de toetsing aan de NB-wet gaat het om de relevante hexagonen waarvoor ontwikkelingsruimte is gereserveerd.

** Bij beoordeling van een vergunningaanvraag in het kader van de Nb-wet wordt vastgesteld of er voldoende ontwikkelingsruimte beschikbaar is en of dat significante verslechtering uitgesloten kan worden.

Depositie per
habitatype Veluwe

Habitatype	Hoogste depositie (mol/ha/j)	Overschrij- ding KDW	Ontwikkelings- ruimte beschikbaar
H4010A Vochtige heiden (hogere zandgronden)	8,97	●	✗
H3160 Zure vennen	8,86	●	✗
H2310 Stuifzandheiden met struikhei	7,08	●	✗
H9190 Oude eikenbossen	4,00	●	✗
H4030 Droge heiden	3,65	●	✗
H2330 Zandverstuivingen	2,12	●	✗
H2320 Binnenlandse kraaiheibegroeiingen	1,20	●	✓
H5130 Jeneverbesstruwelen	1,01	●	✓
ZGH9190 Oude eikenbossen	0,96	●	✓
H9120 Beuken-eikenbossen met hulst	0,95	●	✓
H6230vka Heischrale graslanden, vochtig kalkarm	0,77	●	✓
ZGH9120 Beuken-eikenbossen met hulst	0,64	●	✓
H7150 Pioniervegetaties met snavelbiezen	0,59	●	✓
H7110B Actieve hoogvenen (heideveentjes)	0,59	●	✓
H91EoC Vochtige alluviale bossen (beekbegeleidende bossen)	0,37	●	✓
H3130 Zwakgebufferde vennen	0,30	●	✓
ZGH2310 Stuifzandheiden met struikhei	0,26	●	✓
H7230 Kalkmoerassen	0,21	●	✓

Habitattype	Hoogste depositie (mol/ha/j)	Overschrij- ding KDW	Ontwikkelings- ruimte beschikbaar
ZGH4030 Droge heiden	0,21	●	✓
ZGH4010A Vochtige heiden (hogere zandgronden)	0,19	●	✓
H7140A Overgangs- en trilvenen (trilvenen)	0,06	●	✓

Rijntakken

Habitattype	Hoogste depositie (mol/ha/j)	Overschrij- ding KDW	Ontwikkelings- ruimte beschikbaar
H91Fo Droge hardhoutooibossen	0,07	●	✓
H91EoB Vochtige alluviale bossen (essen-iepenbossen)	0,06	●	✓
H6510A Glanshaver- en vossenstaarthooilanden (glanshaver)	0,06	●	✓
H6120 Stroomdalgraslanden	>0,05	●	✓
H3150baz Meren met krabbenscheer en fonteinkruiden, buiten afgesloten zeearmen	>0,05	○	⊘

Binnenveld






Habitattype	Hoogste depositie (mol/ha/j)	Overschrij- ding KDW	Ontwikkelings- ruimte beschikbaar
H7140A Overgangs- en trilvenen (trilvenen)	0,07	●	✓
H7140B Overgangs- en trilvenen (veenmosrietlanden)	>0,05	●	✓

Landgoederen Brummen

Habitatype	Hoogste depositie (mol/ha/j)	Overschrij- ding KDW	Ontwikkelings- ruimte beschikbaar
H7150 Pioniervegetaties met snavelbiezen	0,07	●	✓
H6410 Blauwgraslanden	0,06	●	✓
H91EoC Vochtige alluviale bossen (beekbegeleidende bossen)	0,06	●	✓
H9120 Beuken-eikenbossen met hulst	0,06	●	✓
H3130 Zwakgebufferde vennen	0,06	●	✓
H6230vka Heischrale graslanden, vochtig kalkarm	0,06	●	✓

Kolland & Overlangbroek

Habitatype	Hoogste depositie (mol/ha/j)	Overschrij- ding KDW	Ontwikkelings- ruimte beschikbaar
H91EoC Vochtige alluviale bossen (beekbegeleidende bossen)	0,06	●	✓

-  Geen overschrijding*
-  Wel overschrijding
-  Ontwikkelingsruimte beschikbaar**
-  Geen ontwikkelingsruimte beschikbaar
-  Er is hier geen effect dat relevant is voor de uitgifte van ontwikkelingsruimte, dus de berekende toename is niet relevant voor de beoordeling

* Deze uitkomst wordt niet meegenomen in de toetsing aan de Nb-wet. Bij de toetsing aan de NB-wet gaat het om de relevante hexagonen waarvoor ontwikkelingsruimte is gereserveerd.

** Bij beoordeling van een vergunningaanvraag in het kader van de Nb-wet wordt vastgesteld of er voldoende ontwikkelingsruimte beschikbaar is en of dat significante verslechtering uitgesloten kan worden.

Disclaimer

Hoewel verstrekte gegevens kunnen dienen ter onderbouwing van een vergunningaanvraag, kunnen er geen rechten aan worden verleend. De eigenaar van AERIUS aanvaardt geen aansprakelijkheid voor de inhoud van de door de gebruiker aangeboden informatie. Bovenstaande gegevens zijn enkel bruikbaar tot er een nieuwe versie van AERIUS beschikbaar is. AERIUS is een geregistreerd handelsmerk in Europa. Alle rechten die niet expliciet worden verleend, zijn voorbehouden.

Rekenbasis

Deze berekening is tot stand gekomen op basis van:

AERIUS versie 2015.1_20160908_509b1173d7

Database versie 2015.1_20160514_90ad58c36e

Voor meer informatie over de gebruikte methodiek en data zie:

<https://www.aerius.nl/nl/factsheets/release/aerius-calculator-2015-handboek-o>