

Dit document is een bijlage bij het toestemmingsbesluit als bedoeld in artikel 19km, eerste lid, van de Nb-wet 1998.

Bijlage bij besluit, Vergunningaanvraag

- ▶ Kenmerken
- ▶ Emissie
- ▶ Depositie natuurgebieden
- ▶ Depositie habitattypen

Verdere toelichting over deze PDF kunt u vinden in een bijbehorende leeswijzer. Deze leeswijzer en overige documentatie is te raadplegen via: www.aerius.nl.

AERIUS REGISTER

Contact

Rechtspersoon	Inrichtingslocatie
DLV	Beemterweg 72, 7341 PD Beemte Broekland

Activiteit

Omschrijving	AERIUS kenmerk	Bevoegd gezag
Voorde - verschil	zEqYHjhWEA	Provincie Gelderland
Datum berekening	Rekenjaar	
18 januari 2016, 11:25	2015	
Sector	Deelsector	
Landbouw	Stalemissies	

Totale emissie

	Situatie 1	Situatie 2	Vershil
NOx	-	-	-
NH3	876,10 kg/j	1.336,30 kg/j	460,20 kg/j

Depositie

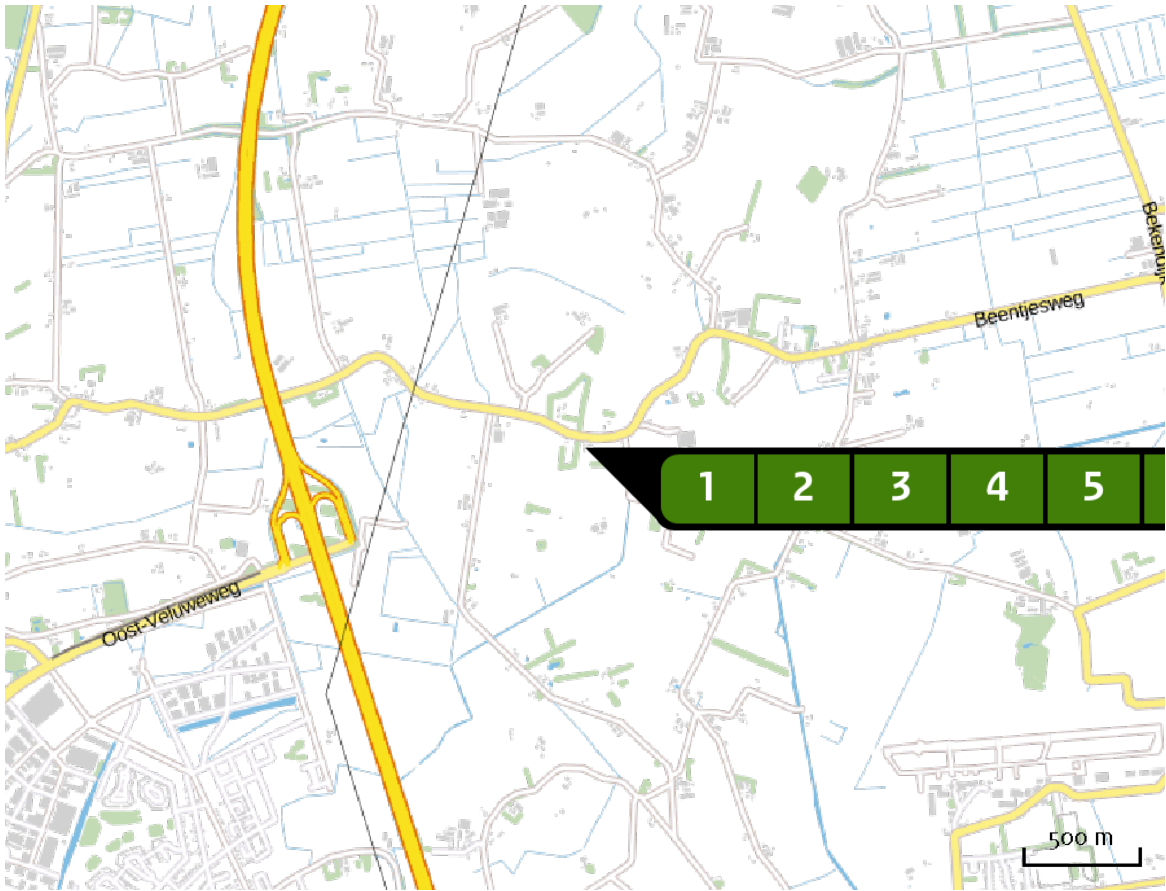
Hectare met
hoogste project-
verschil (mol/ha/j)

Natuurgebied		Provincie
Veluwe		Gelderland
Situatie 1	Situatie 2	Vershil
0,23	0,39	+ 0,15

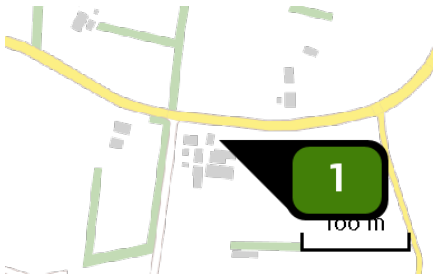
Toelichting

aanvraag NB

Locatie
Situatie 1

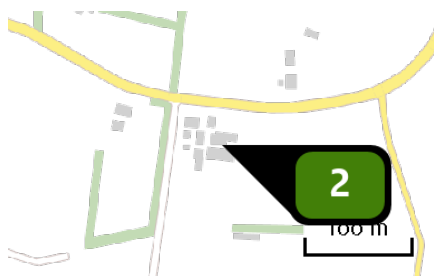


Emissie
(per bron)
Situatie 1



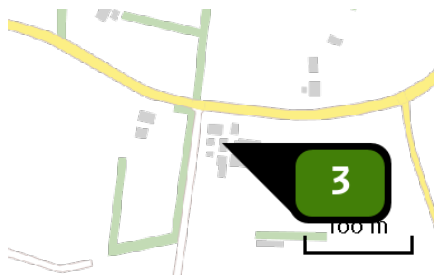
Naam **Bron 1**
Locatie (X,Y) **198429, 474243**
Uitstoothoogte **5,0 m**
Warmteinhoud **0,0 mw**
NH3 **66,00 kg/j**

Dier	RAV code	Omschrijving	Aantal dieren	Stof	Emissiefactor (kg/dier/j)	Emissie
	A 3.100	overige huisvestingssystemen (Rundvee; vrouwelijk jongvee tot 2 jaar) (Overig)	15	NH3	4,400	66,00 kg/j




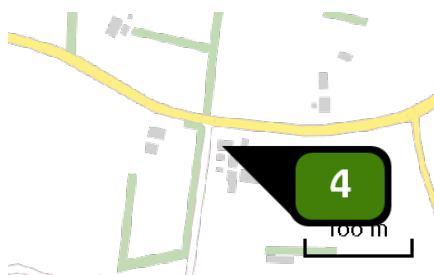
Naam **Bron 2**
Locatie (X,Y) **198431, 474222**
Uitstoothoogte **5,0 m**
Warmteinhoud **0,0 mw**
NH₃ **570,00 kg/j**

Dier	RAV code	Omschrijving	Aantal dieren	Stof	Emissiefactor (kg/dier/j)	Emissie
	C 1.100	overige huisvestingssystemen (Geiten; geiten ouder dan 1 jaar) (Overig)	300	NH ₃	1,900	570,00 kg/j



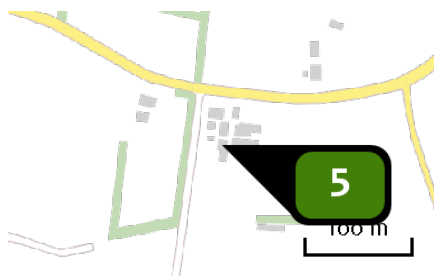
Naam **Bron 3**
Locatie (X,Y) **198409, 474230**
Uitstoothoogte **3,0 m**
Warmteinhoud **0,0 mw**
NH₃ **48,00 kg/j**

Dier	RAV code	Omschrijving	Aantal dieren	Stof	Emissiefactor (kg/dier/j)	Emissie
	C 2.100	overige huisvestingssystemen (Geiten; opfokgeiten van 61 dagen tot en met één jaar) (Overig)	60	NH ₃	0,800	48,00 kg/j



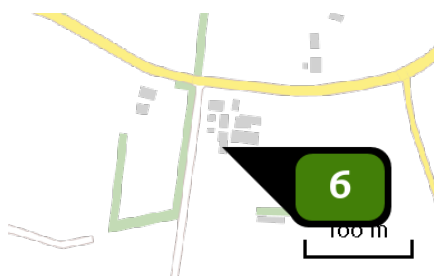
Naam **Bron 4**
Locatie (X,Y) **198400, 474242**
Uitstoothoogte **5,0 m**
Warmteinhoud **0,0 mw**
NH₃ **45,10 kg/j**

Dier	RAV code	Omschrijving	Aantal dieren	Stof	Emissiefactor (kg/dier/j)	Emissie
	A 2.100	overige huisvestingssystemen (Rundvee; zoogkoeien ouder dan 2 jaar) (Overig)	11	NH ₃	4,100	45,10 kg/j



Naam **Bron 5**
Locatie (X,Y) **198408, 474213**
Uitstoothoogte **5,0 m**
Warmteinhoud **0,0 mw**
NH₃ **15,00 kg/j**

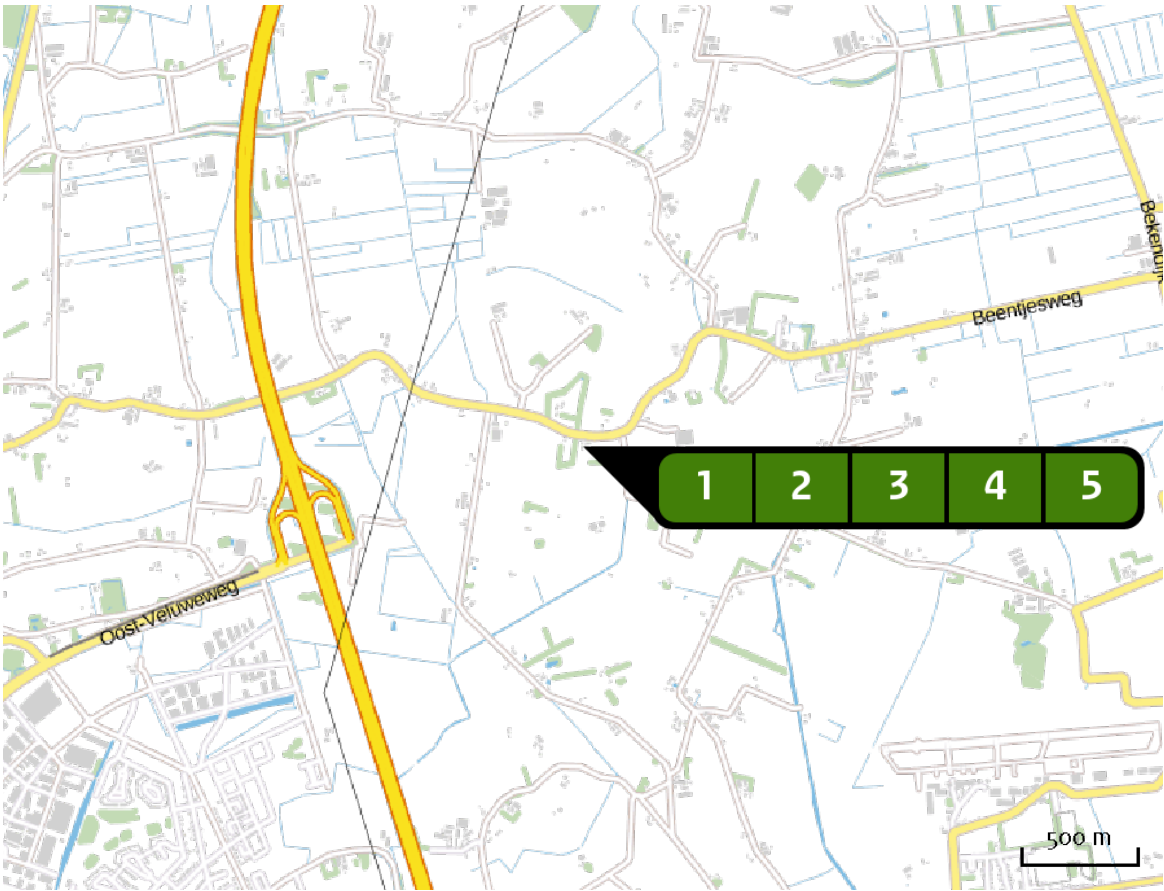
Dier	RAV code	Omschrijving	Aantal dieren	Stof	Emissiefactor (kg/dier/j)	Emissie
	K 1.100	overige huisvestingssystemen (Paarden; volwassen paarden (3 jaar en ouder)) (Overig)	3	NH ₃	5,000	15,00 kg/j



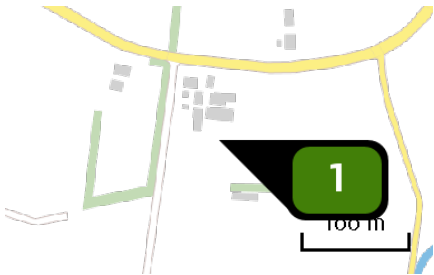
Naam **Bron 6**
Locatie (X,Y) **198408, 474204**
Uitstoothoogte **5,0 m**
Warmteinhoud **0,0 mw**
NH₃ **132,00 kg/j**

Dier	RAV code	Omschrijving	Aantal dieren	Stof	Emissiefactor (kg/dier/j)	Emissie
	A 3.100	overige huisvestingssystemen (Rundvee; vrouwelijk jongvee tot 2 jaar) (Overig)	30	NH ₃	4,400	132,00 kg/j

Locatie
Situatie 2



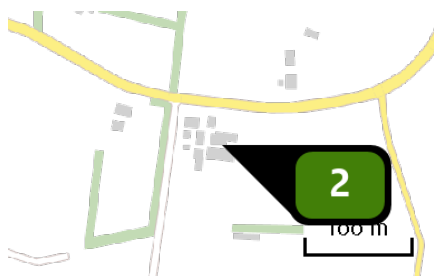
Emissie
(per bron)
Situatie 2



Naam
Locatie (X,Y)
Uitstoothoogte
Warmteinhoud
NH3

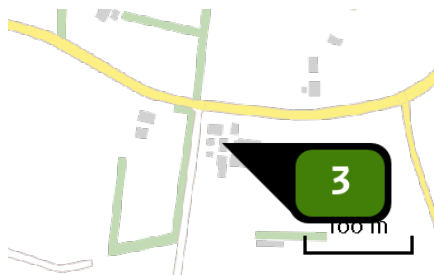
Bron 1
198429, 474189
5,0 m
0,0 MW
658,20 kg/j

Dier	RAV code	Omschrijving	Aantal dieren	Stof	Emissiefactor (kg/dier/j)	Emissie
	C 1.100	overige huisvestingssystemen (Geiten; geiten ouder dan 1 jaar) (Overig)	320	NH3	1,900	608,00 kg/j
	C 2.100	overige huisvestingssystemen (Geiten; opfokgeiten van 61 dagen tot en met één jaar) (Overig)	57	NH3	0,800	45,60 kg/j
	C 3.100	overige huisvestingssystemen (Geiten; opfokgeiten en afmestlammeren tot en met 60 dagen) (Overig)	23	NH3	0,200	4,60 kg/j



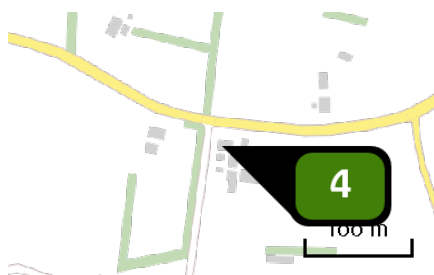
Naam **Bron 2**
 Locatie (X,Y) **198431, 474222**
 Uitstoothoogte **6,0 m**
 Warmteinhoud **0,0 mw**
 NH₃ **570,00 kg/j**

Dier	RAV code	Omschrijving	Aantal dieren	Stof	Emissiefactor (kg/dier/j)	Emissie
	C 1.100	overige huisvestingssystemen (Geiten; geiten ouder dan 1 jaar) (Overig)	300	NH ₃	1,900	570,00 kg/j



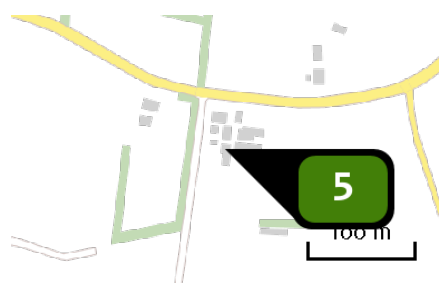
Naam **Bron 3**
 Locatie (X,Y) **198409, 474230**
 Uitstoothoogte **3,0 m**
 Warmteinhoud **0,0 mw**
 NH₃ **48,00 kg/j**

Dier	RAV code	Omschrijving	Aantal dieren	Stof	Emissiefactor (kg/dier/j)	Emissie
	C 2.100	overige huisvestingssystemen (Geiten; opfokgeiten van 61 dagen tot en met één jaar) (Overig)	60	NH ₃	0,800	48,00 kg/j



Naam **Bron 4**
 Locatie (X,Y) **198400, 474242**
 Uitstoothoogte **5,0 m**
 Warmteinhoud **0,0 mw**
 NH₃ **45,10 kg/j**

Dier	RAV code	Omschrijving	Aantal dieren	Stof	Emissiefactor (kg/dier/j)	Emissie
	A 2.100	overige huisvestingssystemen (Rundvee; zoogkoeien ouder dan 2 jaar) (Overig)	11	NH ₃	4,100	45,10 kg/j



Naam
Locatie (X,Y)
Uitstoothoogte
Warmteinhoud
NH3

Bron 5
198408, 474213
5,0 m
0,0 mw
15,00 kg/j

Dier	RAV code	Omschrijving	Aantal dieren	Stof	Emissiefactor (kg/dier/j)	Emissie
	K 1.100	overige huisvestingssystemen (Paarden; volwassen paarden (3 jaar en ouder)) (Overig)	3	NH3	5,000	15,00 kg/j

Depositie
PAS-
gebieden
(rekenjaar 2015)

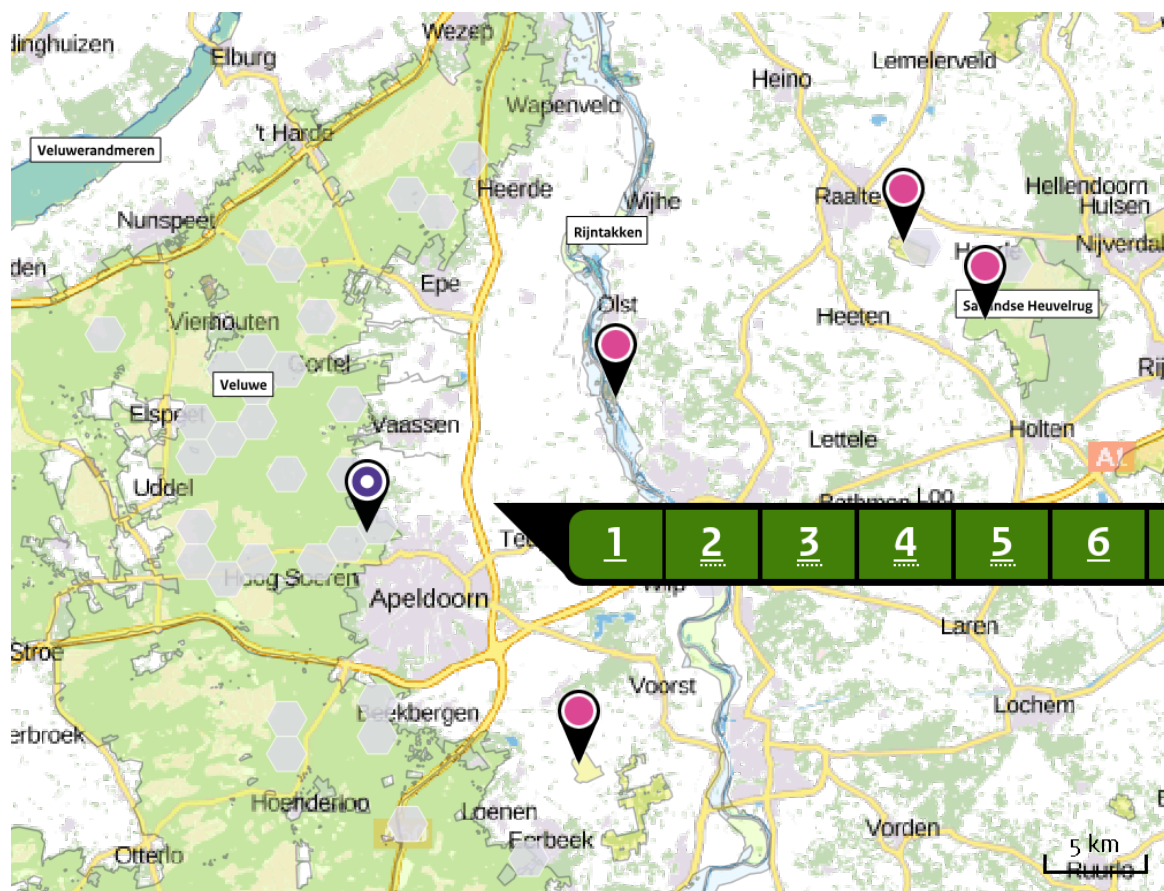
Natuurgebied	Beschermingsregime	Hoogste achtergronddepositie (mol/ha/j)	Hoogste projectbijdrage (mol/ha/j)	Overschrijding KDW
Veluwe	Habitatrichtlijn, Vogelrichtlijn, Beschermd natuurgebied	4.663,61	0,43	●
Rijntakken	Habitatrichtlijn, Vogelrichtlijn, Beschermd natuurgebied	2.396,10	0,36	●
Boetelerveld	Habitatrichtlijn	2.773,26	0,09	●
Landgoederen Brummen	Habitatrichtlijn	2.594,64	0,08	●
Sallandse Heuvelrug	Habitatrichtlijn, Vogelrichtlijn	3.896,52	0,07	●

○ Geen overschrijding

● Wel overschrijding*

* Deze uitkomst wordt niet meegenomen in de toetsing aan de Nb-wet. Bij de toetsing aan de NB-wet gaat het om de relevante hexagonen waarvoor ontwikkelingsruimte is gereserveerd.

Depositie
natuur-
gebieden



Hoogste projectverschil (Veluwe)

Hoogste projectverschil per natuurgebied

- Habitatrichtlijn
- Vogelrichtlijn
- Beschermd natuurgebied
- Habitatrichtlijn, Vogelrichtlijn
- Habitatrichtlijn, Beschermd natuurgebied
- Vogelrichtlijn, Beschermd natuurgebied
- Habitatrichtlijn, Vogelrichtlijn, Beschermd natuurgebied

Depositie PAS-
gebieden

Natuurgebied	Hectare met hoogste projectverschil (mol/ha/j)			Hoogste depositie Situatie 2 (mol/ha/j)	Overschrij- ding KDW	Ontwikkelings- ruimte beschikbaar
	Situatie 1	Situatie 2	Verschil			
Veluwe	0,23	0,39	+ 0,15	0,43	●	✓
Rijntakken	0,23	0,36	+ 0,12	0,36	●	✓
Boetelerveld	0,06	0,09	+ 0,03	0,09	●	✓
Landgoederen Brummen	>0,05	0,08	+ 0,03	0,08	●	✓
Sallandse Heuvelrug	0,05	0,07	+ 0,03	0,07	●	✓

- Geen overschrijding
- Wel overschrijding*
- ✓ Ontwikkelingsruimte beschikbaar**
- ✗ Geen ontwikkelingsruimte beschikbaar

* Deze uitkomst wordt niet meegenomen in de toetsing aan de Nb-wet. Bij de toetsing aan de NB-wet gaat het om de relevante hexagonen waarvoor ontwikkelingsruimte is gereserveerd.

** Bij beoordeling van een vergunningaanvraag in het kader van de Nb-wet is vastgesteld of er voldoende ontwikkelingsruimte beschikbaar is en of dat significante verslechtering uitgesloten kan worden.

Depositie per
habitattype

Veluwe

Habitattype	Hectare met hoogste projectverschil (mol/ha/j)			Overschrijding KDW	Ontwikkelingsruimte beschikbaar
	Situatie 1	Situatie 2	Verschil		
H9120 Beuken-eikenbossen met hulst	0,23	0,39	+ 0,15	●	✓
H9190 Oude eikenbossen	0,25	0,38	+ 0,13	●	✓
H4030 Droge heiden	0,25	0,38	+ 0,13	●	✓
H2330 Zandverstuivingen	0,15	0,22	+ 0,08	●	✓
H2320 Binnenlandse kraaiheibegroeiingen	0,11	0,16	+ 0,06	●	✓
H3160 Zure vennen	0,09	0,14	+ 0,05	●	✓
H5130 Jeneverbesstruwelen	0,07	0,12	+ 0,05	●	✓
H4010A Vochtige heiden (hogere zandgronden)	0,07	0,11	+ 0,04	●	✓
H3130 Zwakgebufferde vennen	0,07	0,11	+ 0,04	●	✓
H6230vka Heischrale graslanden, vochtig kalkarm	0,06	0,09	+ 0,03	●	✓
ZGH9120 Beuken-eikenbossen met hulst	0,06	0,09	+ 0,03	●	✓
H2310 Stuifzandheiden met struikhei	0,06	0,09	+ 0,03	●	✓
H91EoC Vochtige alluviale bossen (beekbegeleidende bossen)	0,06	0,09	+ 0,03	●	✓
ZGH4030 Droge heiden	>0,05	0,08	+ 0,03	●	✓
H7150 Pioniervegetaties met snavelbiezen	>0,05	0,08	+ 0,03	●	✓
H7140A Overgangs- en trilvenen (trilvenen)	0,04	0,07	+ 0,02	●	✓
Voorde - verschil					

Habitattype	Hectare met hoogste projectverschil (mol/ha/j)			Overschrijding KDW	Ontwikkelingsruimte beschikbaar
	Situatie 1	Situatie 2	Verschil		
H7110B Actieve hoogvenen (heideveentjes)	0,04	0,06	+ 0,02	●	✓
ZGH2310 Stuifzandheiden met struikhei	0,04	0,06	+ 0,02	●	✓
ZGH9190 Oude eikenbossen	0,04	0,06	+ 0,02	●	✓
ZGH4010A Vochtige heiden (hogere zandgronden)	0,04	0,06	+ 0,02	●	✓

Rijntakken

Habitattype	Hectare met hoogste projectverschil (mol/ha/j)			Overschrijding KDW	Ontwikkelingsruimte beschikbaar
	Situatie 1	Situatie 2	Verschil		
H6510A Glanshaver- en vossenstaarthooilanden (glanshaver)	0,23	0,36	+ 0,12	●	✓
H3150baz Meren met krabbenscheer en fonteinkruiden, buiten afgesloten zeearmen	0,15	0,25	+ 0,09	○	-
H91Fo Droge hardhoutooibossen	0,15	0,22	+ 0,08	●	✓
H91EoB Vochtige alluviale bossen (essen-iepenbossen)	0,13	0,19	+ 0,07	●	✓
H6120 Stroomdalgraslanden	0,09	0,13	+ 0,05	●	✓
H6510B Glanshaver- en vossenstaarthooilanden (grote vossenstaart)	0,03	0,05	+ 0,02	○	✓

Boetelerveld

Habitatype	Hectare met hoogste projectverschil (mol/ha/j)			Overschrij- ding KDW	Ontwikkelings- ruimte beschikbaar
	Situatie 1	Situatie 2	Verschil		
H4010A Vochtige heiden (hogere zandgronden)	0,06	0,09	+ 0,03	●	✓
ZGH3130 Zwakgebufferde vennen	0,06	0,08	+ 0,03	●	✓
H7150 Pioniervegetaties met snavelbiezen	>0,05	0,08	+ 0,03	●	✓
H5130 Jeneverbesstruwelen	0,05	0,07	+ 0,03	●	✓
H3130 Zwakgebufferde vennen	0,05	0,07	+ 0,03	●	✓
H6410 Blauwgraslanden	0,04	>0,05	+ 0,02	●	✓
H6230vka Heischrale graslanden, vochtig kalkarm	0,04	>0,05	+ 0,02	●	✓

Landgoederen Brummen

Habitattype	Hectare met hoogste projectverschil (mol/ha/j)			Overschrijding KDW	Ontwikkelingsruimte beschikbaar
	Situatie 1	Situatie 2	Verschil		
H6410 Blauwgraslanden	>0,05	0,08	+ 0,03	●	✓
H7150 Pioniervegetaties met snavelbiezen	0,05	0,08	+ 0,03	●	✓
H9120 Beuken-eikenbossen met hulst	0,05	0,08	+ 0,03	●	✓
H3130 Zwakgebufferde vennen	0,05	0,07	+ 0,03	●	✓
H91EoC Vochtige alluviale bossen (beekbegeleidende bossen)	0,05	0,07	+ 0,03	●	✓
H6230vka Heischrale graslanden, vochtig kalkarm	0,04	0,06	+ 0,02	●	✓
H4010A Vochtige heiden (hogere zandgronden)	0,04	>0,05	+ 0,02	●	✓

Sallandse Heuvelrug

Habitattype	Hectare met hoogste projectverschil (mol/ha/j)			Overschrijding KDW	Ontwikkelingsruimte beschikbaar
	Situatie 1	Situatie 2	Verschil		
H4030 Droge heiden	0,05	0,07	+ 0,03	●	✓
H6230vka Heischrale graslanden, vochtig kalkarm	0,05	0,07	+ 0,02	●	✓
H4010A Vochtige heiden (hogere zandgronden)	0,04	0,07	+ 0,02	●	✓
H9999:42 Habitattype onbekend/onzeker KDW op basis meest kritische aangewezen type (H3160, H6230)	0,04	0,07	+ 0,02	●	✓
H7110B Actieve hoogvenen (heideveentjes)	0,04	0,06	+ 0,02	●	✓
H5130 Jeneverbesstruwelen	0,04	0,06	+ 0,02	●	✓

- Geen overschrijding
- Wel overschrijding*
- ✓ Ontwikkelingsruimte beschikbaar**
- ✗ Geen ontwikkelingsruimte beschikbaar

* Deze uitkomst wordt niet meegenomen in de toetsing aan de Nb-wet. Bij de toetsing aan de Nb-wet gaat het om de relevante hexagonen waarvoor ontwikkelingsruimte is gereserveerd.

** Bij beoordeling van een vergunningaanvraag in het kader van de Nb-wet is vastgesteld of er voldoende ontwikkelingsruimte beschikbaar is en of dat significante verslechtering uitgesloten kan worden.

Disclaimer

De initiatiefnemer is zelf verantwoordelijk voor de kwaliteit van de projectinvoer en de aanvraag wordt getoetst door het bevoegd gezag. De eigenaar van AERIUS aanvaardt geen aansprakelijkheid voor de inhoud van de door de gebruiker aangeboden informatie. AERIUS is een geregistreerd handelsmerk in de Benelux. Alle rechten die niet expliciet worden verleend, zijn voorbehouden.

Rekenbasis

Deze berekening is tot stand gekomen op basis van:

AERIUS versie 2015_20151211_3dec74e7e2

Database versie 2015_20151211_3dec74e7e2

Voor meer informatie over de gebruikte methodiek en data zie:

<https://www.aerius.nl/nl/factsheets/uitleg>