

*Dit document is een bijlage bij het toestemmingsbesluit als bedoeld in artikel 19km, eerste lid, van de Nb-wet 1998.*

Bijlage bij besluit, Vergunningaanvraag

- ▶ Kenmerken
- ▶ Emissie
- ▶ Depositie natuurgebieden
- ▶ Depositie habitattypen

Verdere toelichting over deze PDF kunt u vinden in een bijbehorende leeswijzer. Deze leeswijzer en overige documentatie is te raadplegen via: [www.aerius.nl](http://www.aerius.nl).

# AERIUS REGISTER

## Contact

Rechtspersoon	Inrichtingslocatie
Van Westreenen B.V.	Zuidelijke Meentsteeg 17-19, 3911 TD Achterberg

## Activiteit

Omschrijving	AERIUS kenmerk	Bevoegd gezag
Henken, Zuidelijke Meentsteeg 17-19 Achterberg	2DV5XuoWiS	Provincie Gelderland

Datum berekening	Rekenjaar
20 januari 2016, 13:50	2015

Sector	Deelsector
Landbouw	Stalemissies

## Totale emissie

	Situatie 1	Situatie 2	Vershil
NOx	-	-	-
NH3	3.969,00 kg/j	4.021,50 kg/j	52,50 kg/j

## Depositie

Hectare met  
hoogste project-  
verschil (mol/ha/j)

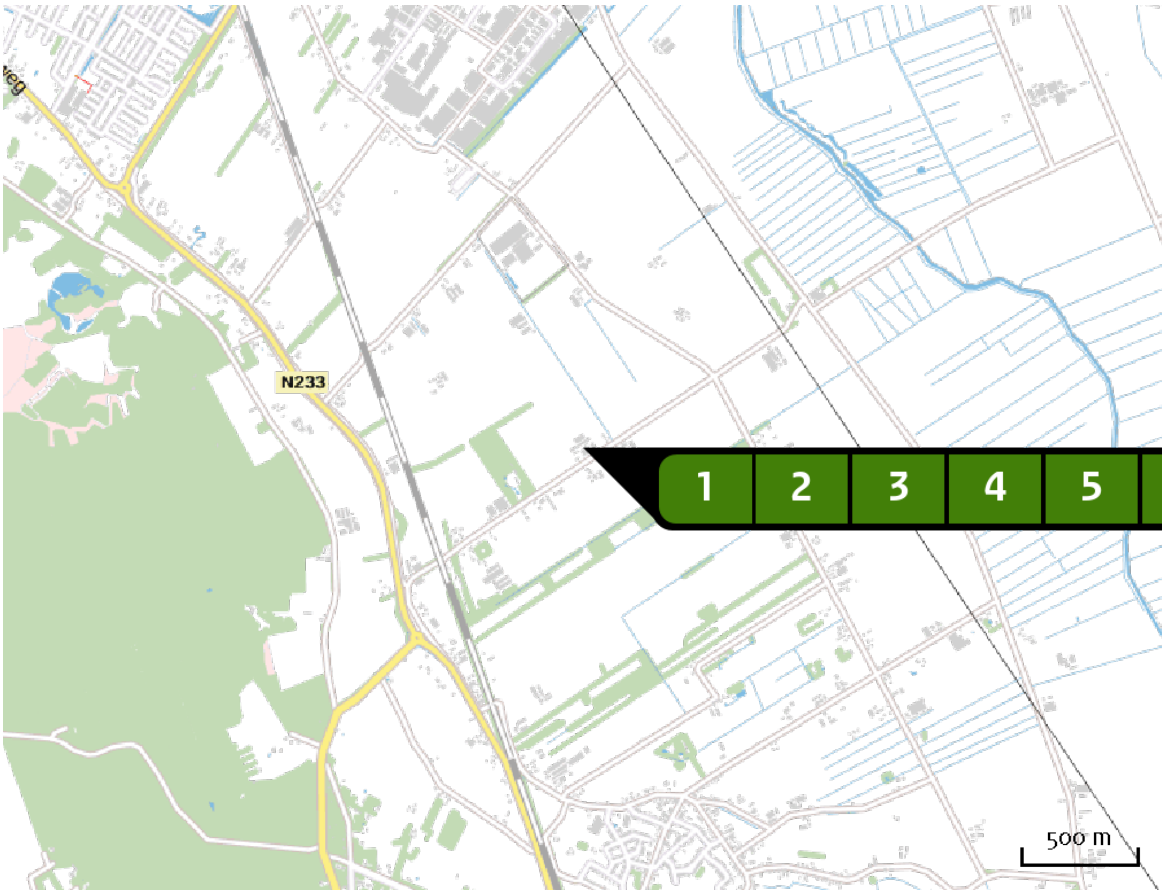
Natuurgebied	Provincie
Binnenveld	Utrecht

Situatie 1	Situatie 2	Vershil
4,20	4,26	+ 0,06

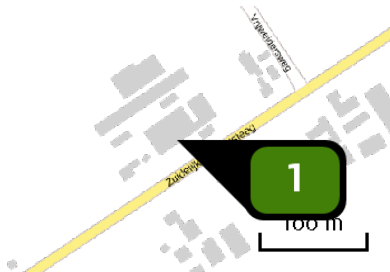
## Toelichting

PAS vergunningaanvraag  
1134 vleeskalveren vergund  
1149 vleeskalveren gewenst


Locatie  
Situatie 1

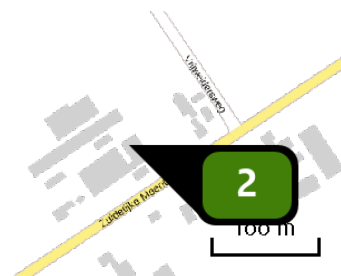


Emissie  
(per bron)  
Situatie 1




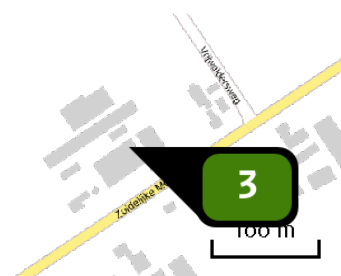
Naam **B**  
Locatie (X,Y) **168313, 444370**  
Uitstoothoogte **5,0 m**  
Warmteinhoud **0,0 mW**  
NH<sub>3</sub> **357,00 kg/j**

Dier	RAV code	Omschrijving	Aantal dieren	Stof	Emissiefactor (kg/dier/j)	Emissie
	A 4.100	overige huisvestingssystemen (Rundvee; vleeskalveren tot circa 8 maanden) (Overig)	102	NH <sub>3</sub>	3,500	357,00 kg/j




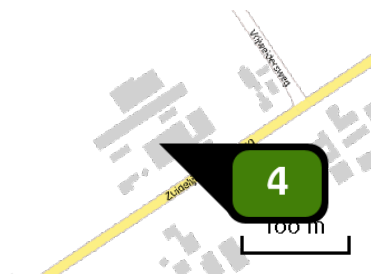
Naam C  
 Locatie (X,Y) 168330, 444404  
 Uitstoothoogte 5,0 m  
 Warmteinhoud 0,0 mw  
 NH<sub>3</sub> 486,50 kg/j

Dier	RAV code	Omschrijving	Aantal dieren	Stof	Emissiefactor (kg/dier/j)	Emissie
	A 4.100	overige huisvestingssystemen (Rundvee; vleeskalveren tot circa 8 maanden) (Overig)	139	NH <sub>3</sub>	3,500	486,50 kg/j




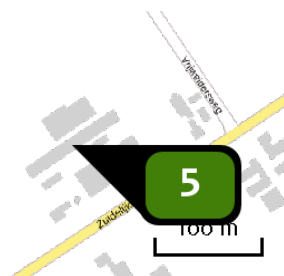
Naam D  
 Locatie (X,Y) 168316, 444394  
 Uitstoothoogte 5,0 m  
 Warmteinhoud 0,0 mw  
 NH<sub>3</sub> 283,50 kg/j

Dier	RAV code	Omschrijving	Aantal dieren	Stof	Emissiefactor (kg/dier/j)	Emissie
	A 4.100	overige huisvestingssystemen (Rundvee; vleeskalveren tot circa 8 maanden) (Overig)	81	NH <sub>3</sub>	3,500	283,50 kg/j




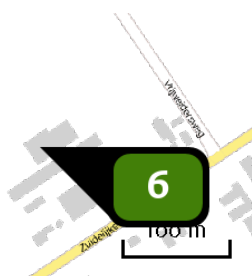
Naam E  
 Locatie (X,Y) 168297, 444380  
 Uitstoothoogte 5,0 m  
 Warmteinhoud 0,0 mw  
 NH<sub>3</sub> 777,00 kg/j

Dier	RAV code	Omschrijving	Aantal dieren	Stof	Emissiefactor (kg/dier/j)	Emissie
	A 4.100	overige huisvestingssystemen (Rundvee; vleeskalveren tot circa 8 maanden) (Overig)	222	NH <sub>3</sub>	3,500	777,00 kg/j




Naam **G**  
Locatie (X,Y) **168280, 444405**  
Uitstoothoogte **5,0 m**  
Warmteinhoud **0,0 mw**  
NH<sub>3</sub> **1.365,00 kg/j**

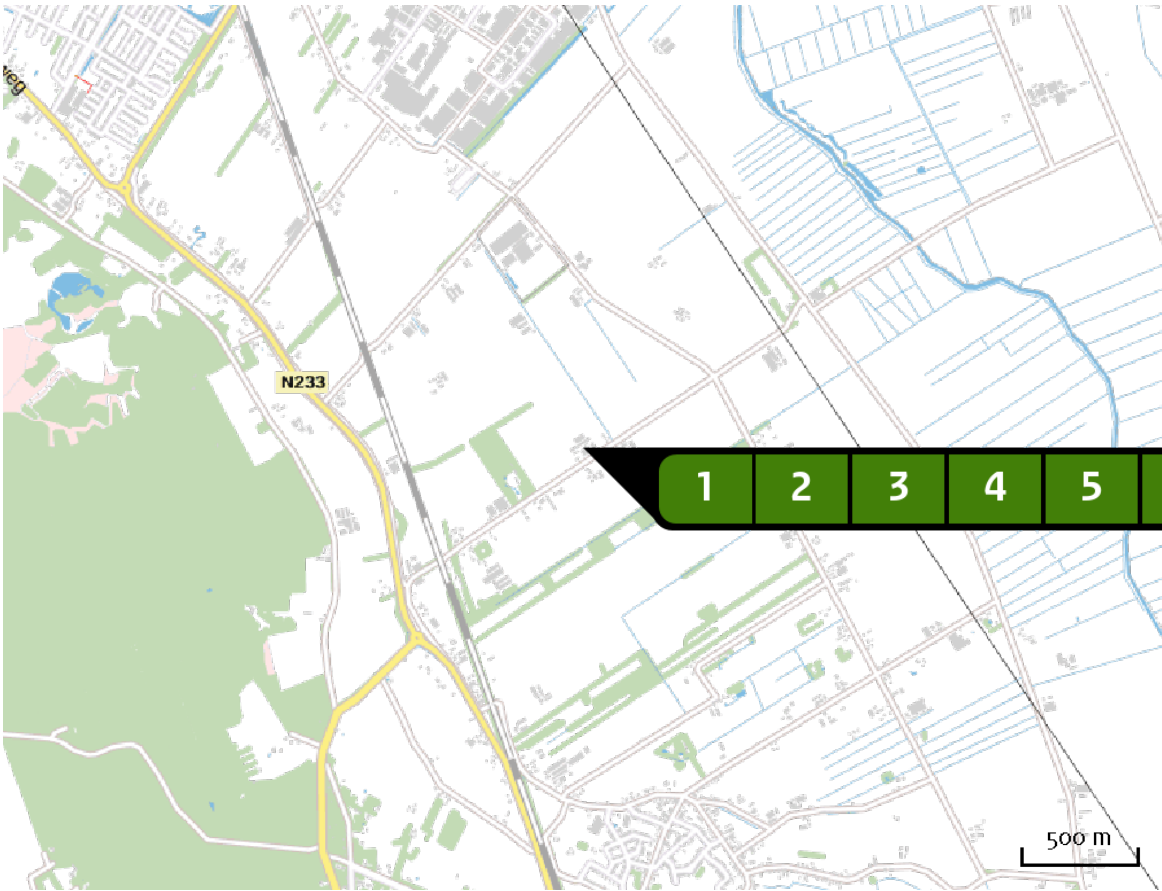
Dier	RAV code	Omschrijving	Aantal dieren	Stof	Emissiefactor (kg/dier/j)	Emissie
	A 4.100	overige huisvestingssystemen (Rundvee; vleeskalveren tot circa 8 maanden) (Overig)	390	NH <sub>3</sub>	3,500	1.365,00 kg/j



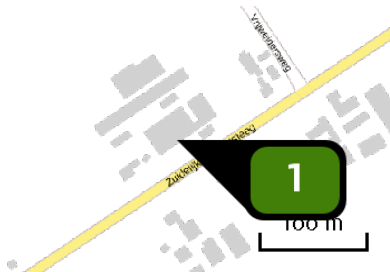
Naam **H**  
Locatie (X,Y) **168266, 444425**  
Uitstoothoogte **5,0 m**  
Warmteinhoud **0,0 mw**  
NH<sub>3</sub> **700,00 kg/j**

Dier	RAV code	Omschrijving	Aantal dieren	Stof	Emissiefactor (kg/dier/j)	Emissie
	A 4.100	overige huisvestingssystemen (Rundvee; vleeskalveren tot circa 8 maanden) (Overig)	200	NH <sub>3</sub>	3,500	700,00 kg/j


Locatie  
Situatie 2

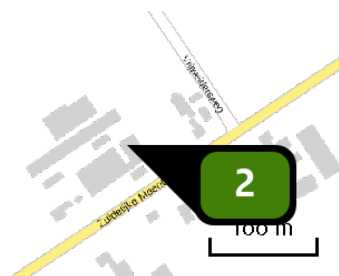


Emissie  
(per bron)  
Situatie 2




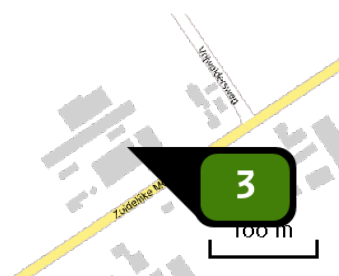
Naam **B**  
Locatie (X,Y) **168313, 444370**  
Uitstoothoogte **5,0 m**  
Warmteinhoud **0,0 mW**  
NH<sub>3</sub> **357,00 kg/j**

Dier	RAV code	Omschrijving	Aantal dieren	Stof	Emissiefactor (kg/dier/j)	Emissie
	A 4.100	overige huisvestingssystemen (Rundvee; vleeskalveren tot circa 8 maanden) (Overig)	102	NH <sub>3</sub>	3,500	357,00 kg/j




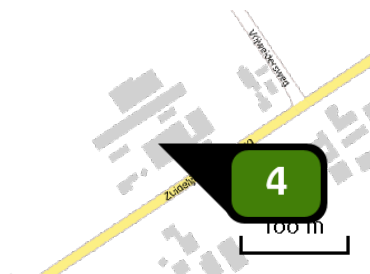
Naam C  
Locatie (X,Y) 168330, 444404  
Uitstoothoogte 5,0 m  
Warmteinhoud 0,0 mw  
NH<sub>3</sub> 486,50 kg/j

Dier	RAV code	Omschrijving	Aantal dieren	Stof	Emissiefactor (kg/dier/j)	Emissie
	A 4.100	overige huisvestingssystemen (Rundvee; vleeskalveren tot circa 8 maanden) (Overig)	139	NH <sub>3</sub>	3,500	486,50 kg/j




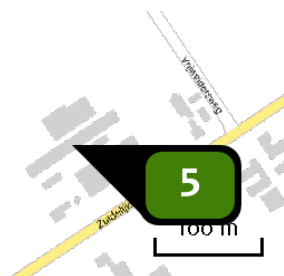
Naam D  
Locatie (X,Y) 168316, 444394  
Uitstoothoogte 5,0 m  
Warmteinhoud 0,0 mw  
NH<sub>3</sub> 283,50 kg/j

Dier	RAV code	Omschrijving	Aantal dieren	Stof	Emissiefactor (kg/dier/j)	Emissie
	A 4.100	overige huisvestingssystemen (Rundvee; vleeskalveren tot circa 8 maanden) (Overig)	81	NH <sub>3</sub>	3,500	283,50 kg/j




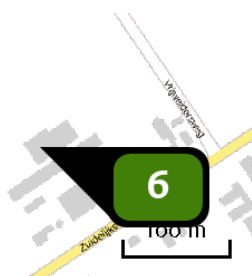
Naam E  
Locatie (X,Y) 168297, 444380  
Uitstoothoogte 5,0 m  
Warmteinhoud 0,0 mw  
NH<sub>3</sub> 777,00 kg/j

Dier	RAV code	Omschrijving	Aantal dieren	Stof	Emissiefactor (kg/dier/j)	Emissie
	A 4.100	overige huisvestingssystemen (Rundvee; vleeskalveren tot circa 8 maanden) (Overig)	222	NH <sub>3</sub>	3,500	777,00 kg/j




Naam **G**  
Locatie (X,Y) **168280, 444405**  
Uitstoothoogte **5,0 m**  
Warmteinhoud **0,0 mw**  
NH<sub>3</sub> **1.389,50 kg/j**

Dier	RAV code	Omschrijving	Aantal dieren	Stof	Emissiefactor (kg/dier/j)	Emissie
	A 4.100	overige huisvestingssystemen (Rundvee; vleeskalveren tot circa 8 maanden) (Overig)	397	NH <sub>3</sub>	3,500	1.389,50 kg/j



Naam **H**  
Locatie (X,Y) **168266, 444425**  
Uitstoothoogte **5,0 m**  
Warmteinhoud **0,0 mw**  
NH<sub>3</sub> **728,00 kg/j**

Dier	RAV code	Omschrijving	Aantal dieren	Stof	Emissiefactor (kg/dier/j)	Emissie
	A 4.100	overige huisvestingssystemen (Rundvee; vleeskalveren tot circa 8 maanden) (Overig)	208	NH <sub>3</sub>	3,500	728,00 kg/j



Depositie  
PAS-  
gebieden  
(rekenjaar 2015)

Natuurgebied	Beschermingsregime	Hoogste achtergronddepositie (mol/ha/j)	Hoogste projectbijdrage (mol/ha/j)	Overschrijding KDW
Binnenveld	Habitatrichtlijn, Beschermd natuurgebied	1.957,86	4,46	●
Veluwe	Habitatrichtlijn, Vogelrichtlijn, Beschermd natuurgebied	7.296,94	1,60	●
Rijntakken	Habitatrichtlijn, Vogelrichtlijn, Beschermd natuurgebied	2.593,85	0,99	●
Kolland & Overlangbroek	Habitatrichtlijn	2.825,65	0,40	●
Landgoederen Brummen	Habitatrichtlijn	2.594,64	0,09	●
Lingegebied & Diefdijk- Zuid	Habitatrichtlijn, Beschermd natuurgebied	3.009,34	0,09	●
Zouweboezem	Habitatrichtlijn, Vogelrichtlijn	3.379,09	0,06	●
Sint Jansberg	Habitatrichtlijn	2.534,24	0,06	●

○ Geen overschrijding

● Wel overschrijding\*

\* Deze uitkomst wordt niet meegenomen in de toetsing aan de Nb-wet. Bij de toetsing aan de NB-wet gaat het om de relevante hexagonen waarvoor ontwikkelingsruimte is gereserveerd.

Depositie  
natuur-  
gebieden



Hoogste projectverschil  
(Binnenveld)

Hoogste projectverschil per  
natuurgebied

- Habitatrichtlijn
- Vogelrichtlijn
- Beschermd natuurgebied
- Habitatrichtlijn, Vogelrichtlijn
- Habitatrichtlijn, Beschermd natuurgebied
- Vogelrichtlijn, Beschermd natuurgebied
- Habitatrichtlijn, Vogelrichtlijn, Beschermd natuurgebied

## Depositie PAS-gebieden

Natuurgebied	Hectare met hoogste projectverschil (mol/ha/j)			Hoogste depositie Situatie 2 (mol/ha/j)	Overschrijding KDW	Ontwikkelingsruimte beschikbaar
	Situatie 1	Situatie 2	Verschil			
Binnenveld	4,20	4,26	+ 0,06	4,46	●	✓
Veluwe	1,55	1,58	+ 0,03	1,60	●	✓
Rijntakken	0,97	0,99	+ 0,01	0,99	●	✓
Kolland & Overlangbroek	0,39	0,40	+ 0,01	0,40	●	✓
Landgoederen Brummen	0,09	0,09	+ 0,00	0,09	●	✓
Lingegebied & Diefdijk-Zuid	0,09	0,09	+ 0,00	0,09	●	✓
Zouweboezem	0,06	0,06	+ 0,00	0,06	●	✓
Sint Jansberg	0,06	0,06	+ 0,00	0,06	●	✓

- Geen overschrijding
- Wel overschrijding\*
- ✓ Ontwikkelingsruimte beschikbaar\*\*
- ✗ Geen ontwikkelingsruimte beschikbaar

\* Deze uitkomst wordt niet meegenomen in de toetsing aan de Nb-wet. Bij de toetsing aan de NB-wet gaat het om de relevante hexagonalen waarvoor ontwikkelingsruimte is gereserveerd.

\*\* Bij beoordeling van een vergunningaanvraag in het kader van de Nb-wet is vastgesteld of er voldoende ontwikkelingsruimte beschikbaar is en of dat significante verslechtering uitgesloten kan worden.

Depositie per  
habitatype

## Binnenveld

Habitatype	Hectare met hoogste projectverschil (mol/ha/j)			Overschrij- ding KDW	Ontwikkelings- ruimte beschikbaar
	Situatie 1	Situatie 2	Verschil		
H6410 Blauwgraslanden	4,20	4,26	+ 0,06	●	✓
H7140A Overgangs- en trilvenen (trilvenen)	3,60	3,65	+ >0,05	●	✓
H7140B Overgangs- en trilvenen (veenmosrietlanden)	2,33	2,37	+ 0,04	●	✓

## Veluwe

Habitattype	Hectare met hoogste projectverschil (mol/ha/j)			Overschrijding KDW	Ontwikkelingsruimte beschikbaar
	Situatie 1	Situatie 2	Verschil		
H9120 Beuken-eikenbossen met hulst	1,55	1,58	+ 0,03	●	✓
H4030 Droge heiden	1,01	1,03	+ 0,02	●	✓
H2330 Zandverstuivingen	0,65	0,65	+ 0,01	●	✓
H9190 Oude eikenbossen	0,64	0,65	+ 0,01	●	✓
H91EoC Vochtige alluviale bossen (beekbegeleidende bossen)	0,63	0,64	+ 0,01	●	✓
H2310 Stuifzandheiden met struikhei	0,60	0,61	+ 0,01	●	✓
H6230vka Heischrale graslanden, vochtig kalkarm	0,54	0,54	+ 0,01	●	✓
H7150 Pioniervegetaties met snavelbiezen	0,51	0,52	+ 0,01	●	✓
H3130 Zwakgebufferde vennen	0,51	0,52	+ 0,01	●	✓
H5130 Jeneverbesstruwelen	0,40	0,41	+ 0,01	●	✓
ZGH2310 Stuifzandheiden met struikhei	0,40	0,40	+ 0,01	●	✓
H3160 Zure vennen	0,34	0,34	+ 0,01	●	✓
ZGH9190 Oude eikenbossen	0,25	0,26	+ 0,00	●	✓
H4010A Vochtige heiden (hogere zandgronden)	0,21	0,22	+ 0,00	●	✓
H7110B Actieve hoogvenen (heideveentjes)	0,17	0,17	+ 0,00	●	✓
ZGH9120 Beuken-eikenbossen met hulst	0,13	0,14	+ 0,00	●	✓

Habitattype	Hectare met hoogste projectverschil (mol/ha/j)			Overschrijding KDW	Ontwikkelingsruimte beschikbaar
	Situatie 1	Situatie 2	Verschil		
ZGH4010A Vochtige heiden (hogere zandgronden)	0,10	0,11	+ 0,00	●	✓
H2320 Binnenlandse kraaiheibegroeiingen	0,10	0,10	+ 0,00	●	✓
ZGH4030 Droge heiden	0,10	0,10	+ 0,00	●	✓
H7230 Kalkmoerassen	0,09	0,09	+ 0,00	●	✓

## Rijntakken

Habitattype	Hectare met hoogste projectverschil (mol/ha/j)			Overschrijding KDW	Ontwikkelingsruimte beschikbaar
	Situatie 1	Situatie 2	Verschil		
H6510A Glanshaver- en vossenstaartheuvels (glanshaver)	0,97	0,99	+ 0,01	●	✓
H91Fo Droge hardhoutooibossen	0,71	0,72	+ 0,01	●	✓
H6120 Stroomdalgraslanden	0,58	0,59	+ 0,01	●	✓
H3150baz Meren met krabbenscheer en fonteinkruiden, buiten afgesloten zeearmen	0,58	0,58	+ 0,01	●	✓
H91EoB Vochtige alluviale bossen (essen-iepenbossen)	0,51	0,51	+ 0,01	●	✓
ZGH91EoB Vochtige alluviale bossen (essen-iepenbossen)	0,06	0,06	+ 0,00	○	✓
H6430C Ruigten en zomen (droge bosranden)	0,06	0,06	+ 0,00	○	-
ZGH91Fo Droge hardhoutooibossen	>0,05	>0,05	+ 0,00	○	-

## Kolland &amp; Overlangbroek

Habitatype	Hectare met hoogste projectverschil (mol/ha/j)			Overschrijding KDW	Ontwikkelingsruimte beschikbaar
	Situatie 1	Situatie 2	Verschil		
H91EoC Vochtige alluviale bossen (beekbegeleidende bossen)	0,39	0,40	+ 0,01	●	✓

## Landgoederen Brummen

Habitatype	Hectare met hoogste projectverschil (mol/ha/j)			Overschrijding KDW	Ontwikkelingsruimte beschikbaar
	Situatie 1	Situatie 2	Verschil		
H7150 Pioniervegetaties met snavelbiezen	0,09	0,09	+ 0,00	●	✓
H91EoC Vochtige alluviale bossen (beekbegeleidende bossen)	0,09	0,09	+ 0,00	●	✓
H9120 Beuken-eikenbossen met hulst	0,09	0,09	+ 0,00	●	✓
H6410 Blauwgraslanden	0,09	0,09	+ 0,00	●	✓
H3130 Zwakgebufferde vennen	0,09	0,09	+ 0,00	●	✓
H6230vka Heischrale graslanden, vochtig kalkarm	0,09	0,09	+ 0,00	●	✓
H4010A Vochtige heiden (hogere zandgronden)	0,07	0,07	+ 0,00	●	✓
ZGH3130 Zwakgebufferde vennen	0,06	0,06	+ 0,00	●	✓

## Lingegebied &amp; Diefdijk-Zuid

Habitattype	Hectare met hoogste projectverschil (mol/ha/j)			Overschrijding KDW	Ontwikkelingsruimte beschikbaar
	Situatie 1	Situatie 2	Verschil		
H9999:70 Habitattype onbekend/onzeker KDW op basis meest kritische aangewezen type (H7230)	0,09	0,09	+ 0,00	●	✓
H91EoB Vochtige alluviale bossen (essen-iepenbossen)	0,06	0,06	+ 0,00	●	✓
H91EoC Vochtige alluviale bossen (beekbegeleidende bossen)	0,06	0,06	+ 0,00	●	✓

## Zouweboezem

Habitattype	Hectare met hoogste projectverschil (mol/ha/j)			Overschrijding KDW	Ontwikkelingsruimte beschikbaar
	Situatie 1	Situatie 2	Verschil		
Lgo2 Geïsoleerde meander en petgat	0,06	0,06	+ 0,00	●	✓

## Sint Jansberg

Habitattype	Hectare met hoogste projectverschil (mol/ha/j)			Overschrijding KDW	Ontwikkelingsruimte beschikbaar
	Situatie 1	Situatie 2	Verschil		
ZGH9120 Beuken-eikenbossen met hulst	0,06	0,06	+ 0,00	●	✓
H91EoC Vochtige alluviale bossen (beekbegeleidende bossen)	0,06	0,06	+ 0,00	●	✓
H7210 Galigaanmoerassen	>0,05	0,06	+ 0,00	●	✓
H9120 Beuken-eikenbossen met hulst	>0,05	>0,05	+ 0,00	●	✓



- ☐ Geen overschrijding
- ☒ Wel overschrijding\*
- ☒ Ontwikkelingsruimte beschikbaar\*\*
- ☒ Geen ontwikkelingsruimte beschikbaar

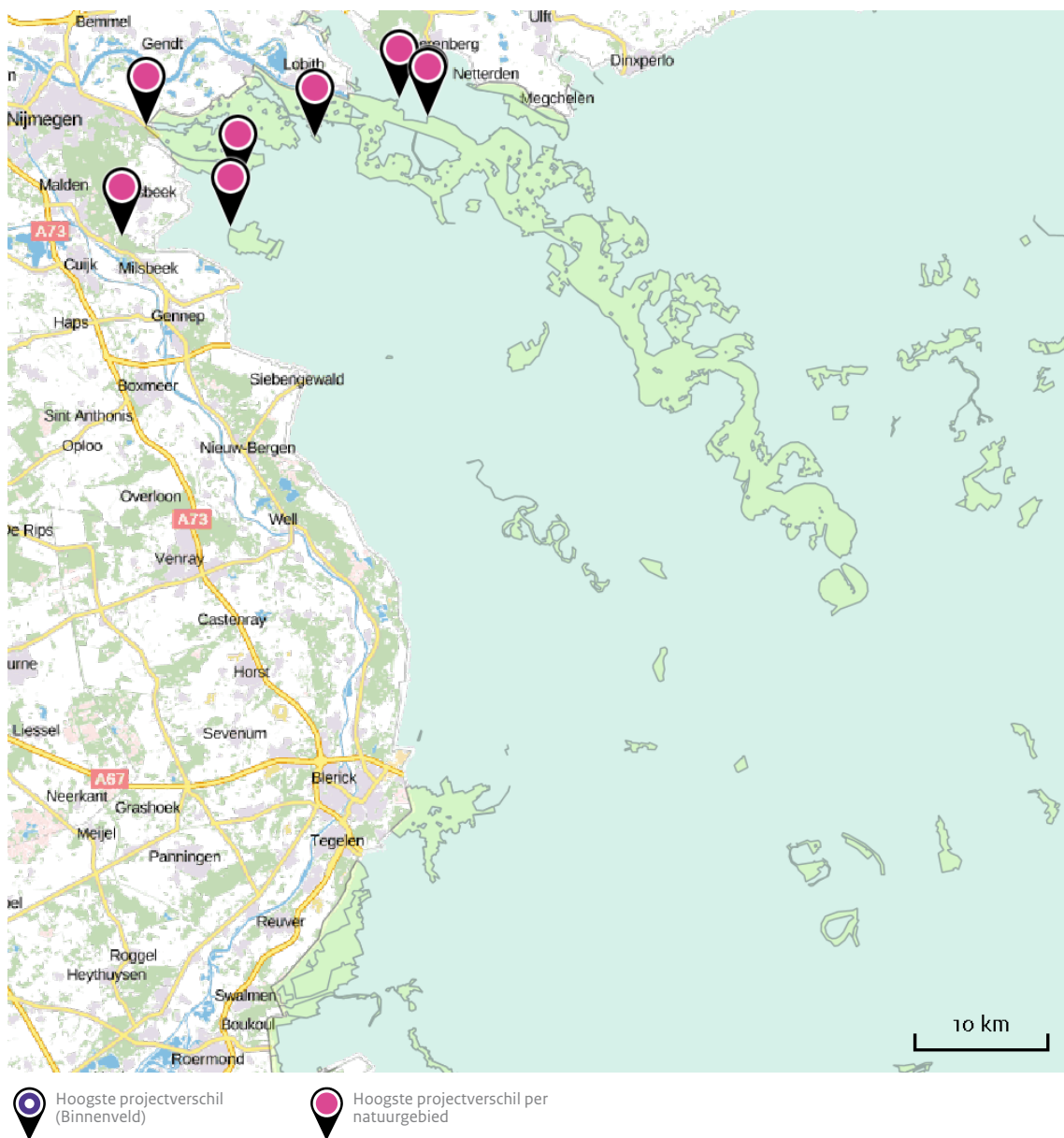
\* Deze uitkomst wordt niet meegenomen in de toetsing aan de Nb-wet. Bij de toetsing aan de NB-wet gaat het om de relevante hexagonen waarvoor ontwikkelingsruimte is gereserveerd.

\*\* Bij beoordeling van een vergunningaanvraag in het kader van de Nb-wet is vastgesteld of er voldoende ontwikkelingsruimte beschikbaar is en of dat significante verslechtering uitgesloten kan worden.

Depositie  
buitenland

## Duitsland

Natuurgebied	Hectare met hoogste projectverschil (mol/ha/j)		
	Situatie 1	Situatie 2	Verschil
Vogelschutzgebiet 'Unterer Niederrhein'	0,10	0,10	+ 0,00
Dornicksche Ward	0,06	0,07	+ 0,00
NSG Salmorth, nur Teilfläche	0,06	0,06	+ 0,00
NSG Emmericher Ward	0,06	0,06	+ 0,00
Rhein-Fischschutzzonen zwischen Emmerich und Bad Honnef	0,06	0,06	+ 0,00
Wylter Meer (Teilfläche des NSG Düffel)	0,05	>0,05	+ 0,00
NSG Kranenburger Bruch	0,05	>0,05	+ 0,00
Reichswald	0,05	>0,05	+ 0,00



## Disclaimer

De initiatiefnemer is zelf verantwoordelijk voor de kwaliteit van de projectinvoer en de aanvraag wordt getoetst door het bevoegd gezag. De eigenaar van AERIUS aanvaardt geen aansprakelijkheid voor de inhoud van de door de gebruiker aangeboden informatie. AERIUS is een geregistreerd handelsmerk in de Benelux. Alle rechten die niet expliciet worden verleend, zijn voorbehouden.

## Rekenbasis

Deze berekening is tot stand gekomen op basis van:

AERIUS            versie 2015\_20151211\_3dec74e7e2

Database        versie 2015\_20151211\_3dec74e7e2

Voor meer informatie over de gebruikte methodiek en data zie:

<https://www.aerius.nl/nl/factsheets/uitleg>