

Dit document is een bijlage bij het toestemmingsbesluit als bedoeld in artikel 19km, eerste lid, van de Nb-wet 1998.

Bijlage bij besluit, Vergunningaanvraag

- ▶ Kenmerken
- ▶ Emissie
- ▶ Depositie natuurgebieden
- ▶ Depositie habitattypen

Verdere toelichting over deze PDF kunt u vinden in een bijbehorende leeswijzer. Deze leeswijzer en overige documentatie is te raadplegen via: www.aerius.nl.

AERIUS REGISTER

Contact

Rechtspersoon	Inrichtingslocatie
Bos	Smalsteeg 2, 6741NM Lunteren

Activiteit

Omschrijving	AERIUS kenmerk	Bevoegd gezag
Bos	RdXJB36LLRyq	Provincie Gelderland
Datum berekening	Rekenjaar	
26 september 2016, 08:33	2016	
Sector	Deelsector	
Landbouw	Stalemissies	

Totale emissie

	Situatie 1	Situatie 2	Verschil
NOx	-	-	-
NH3	1.629,60 kg/j	1.632,80 kg/j	3,20 kg/j

Depositie

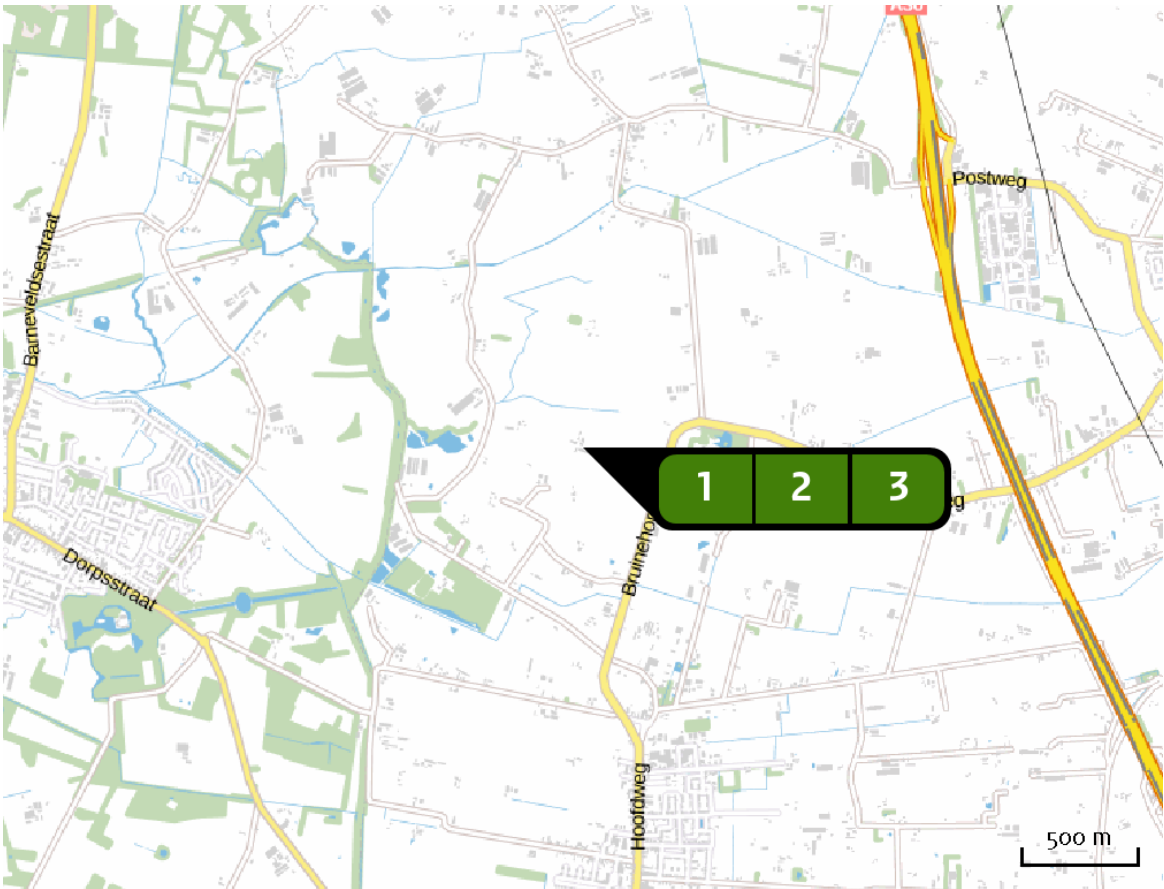
Hectare met
hoogste project-
verschil (mol/ha/j)

Natuurgebied		Provincie
Veluwe		Gelderland
Situatie 1	Situatie 2	Verschil
0,14	0,16	+ 0,01

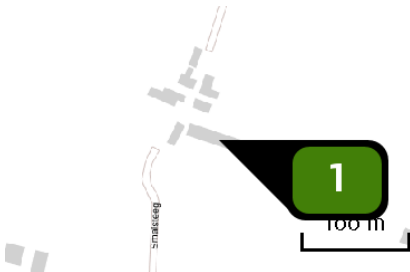
Toelichting

Verschilberekening


Locatie
Situatie 1

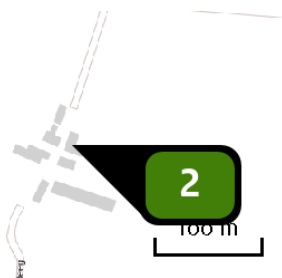


Emissie
(per bron)
Situatie 1



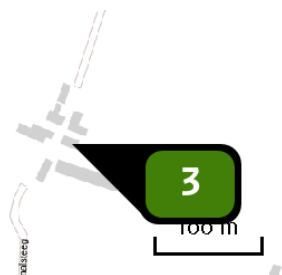
Naam **Stal G**
Locatie (X,Y) **167811, 454341**
Uitstoothoogte **6,0 m**
Warmteinhoud **0,000 MW**
NH3 **1.386,00 kg/j**

Dier	RAV code	Omschrijving	Aantal dieren	Stof	Emissiefactor (kg/dier/j)	Emissie
	E 2.100	overige huisvestingssystemen niet-batterijhuisvesting (Kippen; legkippen en (groot-)ouderdieren van legrassen) (Overig)	4.400	NH3	0,315	1.386,00 kg/j



Naam **Stal A**
Locatie (X,Y) **167800, 454390**
Uitstoothoogte **6,2 m**
Warmteinhoud **0,000 MW**
NH₃ **195,20 kg/j**

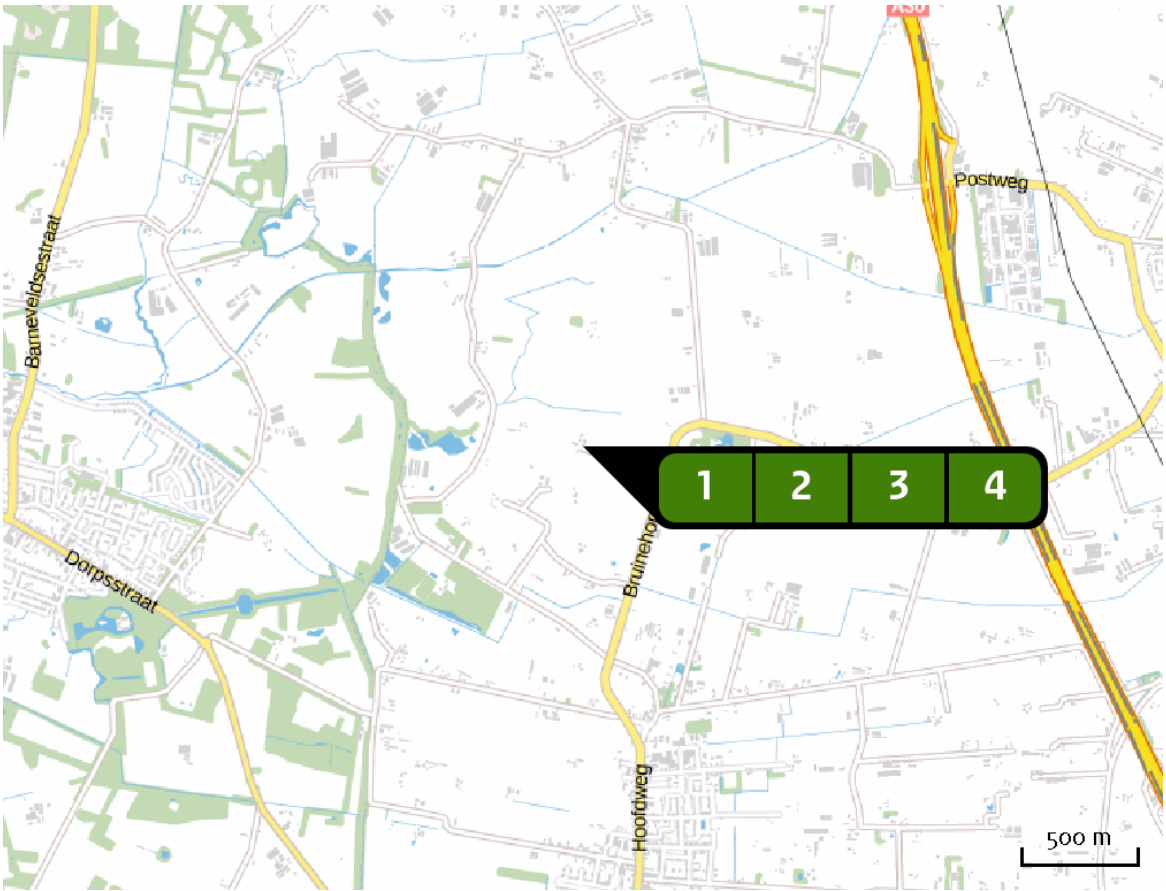
Dier	RAV code	Omschrijving	Aantal dieren	Stof	Emissiefactor (kg/dier/j)	Emissie
	A 1.100	overige huisvestingssystemen (Rundvee; melk- en kalfkoeien ouder dan 2 jaar) (Overig)	14	NH ₃	13,000	182,00 kg/j
	A 3.100	overige huisvestingssystemen (Rundvee; vrouwelijk jongvee tot 2 jaar) (Overig)	3	NH ₃	4,400	13,20 kg/j



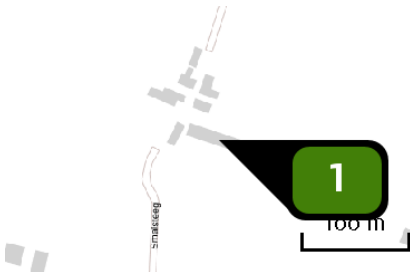
Naam **Stal B**
Locatie (X,Y) **167797, 454371**
Uitstoothoogte **1,5 m**
Warmteinhoud **0,000 MW**
NH₃ **48,40 kg/j**

Dier	RAV code	Omschrijving	Aantal dieren	Stof	Emissiefactor (kg/dier/j)	Emissie
	A 3.100	overige huisvestingssystemen (Rundvee; vrouwelijk jongvee tot 2 jaar) (Overig)	11	NH ₃	4,400	48,40 kg/j

Locatie
Situatie 2

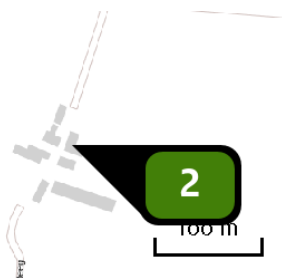


Emissie
(per bron)
Situatie 2




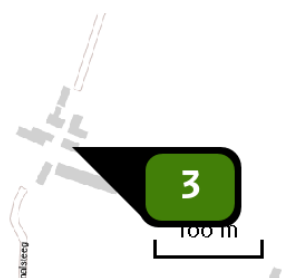
Naam **Stal G**
Locatie (X,Y) **167811, 454341**
Uitstoothoogte **6,0 m**
Warmteinhoud **0,000 MW**
NH3 **1.080,00 kg/j**

Dier	RAV code	Omschrijving	Aantal dieren	Stof	Emissiefactor (kg/dier/j)	Emissie
	E 2.11.1	volièrehuisvesting; minimaal 50% van de leefruimte is rooster met daaronder een mestband. Mestbanden minimaal eenmaal per week afdraaien. Roosters minimaal in twee etages. (Kippen; legkippen en (groot-)ouderdieren van legrassen) (BWL 2004.09.V1)	12.000	NH3	0,090	1.080,00 kg/j



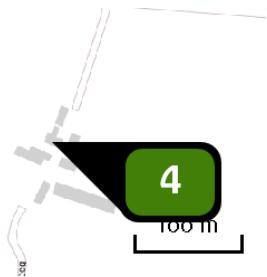
Naam **Stal A**
Locatie (X,Y) **167800, 454390**
Uitstoothoogte **6,2 m**
Warmteinhoud **0,000 MW**
NH₃ **273,00 kg/j**

Dier	RAV code	Omschrijving	Aantal dieren	Stof	Emissiefactor (kg/dier/j)	Emissie
	A 1.100	overige huisvestingssystemen (Rundvee; melk- en kalfkoeien ouder dan 2 jaar) (Overig)	21	NH ₃	13,000	273,00 kg/j




Naam **Stal B**
Locatie (X,Y) **167797, 454371**
Uitstoothoogte **1,5 m**
Warmteinhoud **0,000 MW**
NH₃ **209,40 kg/j**

Dier	RAV code	Omschrijving	Aantal dieren	Stof	Emissiefactor (kg/dier/j)	Emissie
	A 3.100	overige huisvestingssystemen (Rundvee; vrouwelijk jongvee tot 2 jaar) (Overig)	21	NH ₃	4,400	92,40 kg/j
	A 1.100	overige huisvestingssystemen (Rundvee; melk- en kalfkoeien ouder dan 2 jaar) (Overig)	9	NH ₃	13,000	117,00 kg/j



Naam **Stal D**
Locatie (X,Y) **167780, 454394**
Uitstoothoogte **1,5 m**
Warmteinhoud **0,000 MW**
NH3 **70,40 kg/j**

Dier	RAV code	Omschrijving	Aantal dieren	Stof	Emissiefactor (kg/dier/j)	Emissie
	A 3.100	overige huisvestingssystemen (Rundvee; vrouwelijk jongvee tot 2 jaar) (Overig)	16	NH3	4,400	70,40 kg/j

Algemene
depositie-
gegevens
PAS-
gebieden
(rekenjaar 2016)

Natuurgebied	Beschermingsregime	Hoogste achtergronddepositie (mol/ha/j)	Hoogste depositie Situatie 2 (mol/ha/j)	Overschrijding KDW
Veluwe	Habitatrichtlijn, Vogelrichtlijn, Beschermd natuurgebied	7.256,48	0,80	●
Binnenveld	Habitatrichtlijn, Beschermd natuurgebied	1.925,13	0,17	●
Kolland & Overlangbroek	Habitatrichtlijn	2.791,33	0,12	●
Rijntakken	Habitatrichtlijn, Vogelrichtlijn, Beschermd natuurgebied	2.516,56	0,16	●

☐ Geen overschrijding*☒ Wel overschrijding

* Deze uitkomst wordt niet meegenomen in de toetsing aan de Nb-wet. Bij de toetsing aan de NB-wet gaat het om de relevante hexagonen waarvoor ontwikkelingsruimte is gereserveerd.

Depositie
natuur-
gebieden



Hoogste projectverschil (Veluwe)




Hoogste projectverschil per
natuurgebied

- Habitatrichtlijn
- Vogelrichtlijn
- Beschermde natuurgebied
- Habitatrichtlijn, Vogelrichtlijn
- Habitatrichtlijn, Beschermde natuurgebied
- Vogelrichtlijn, Beschermde natuurgebied
- Habitatrichtlijn, Vogelrichtlijn, Beschermde natuurgebied

Depositie PAS-
gebieden

Natuurgebied	Hectare met hoogste projectverschil (mol/ha/j)			Hoogste depositie Situatie 2 (mol/ha/j)	Overschrij- ding KDW	Ontwikkelings- ruimte beschikbaar
	Situatie 1	Situatie 2	Verschil			
Veluwe	0,14	0,16	+ 0,01	0,80	●	✓
Binnenveld	0,17	0,17	+ 0,00	0,17	●	✓
Kolland & Overlangbroek	0,06	0,06	0,00	0,12	●	✓
Rijntakken	0,07	0,07	- 0,00	0,16	●	✓

 Geen overschrijding* Wel overschrijding Ontwikkelingsruimte beschikbaar** Geen ontwikkelingsruimte beschikbaar Er is hier geen effect dat relevant is voor de uitgifte
van ontwikkelingsruimte, dus de berekende toename
is niet relevant voor de beoordeling

* Deze uitkomst wordt niet meegenomen in de toetsing aan de Nb-wet. Bij de toetsing aan de NB-wet gaat het om de relevante hexagonen waarvoor ontwikkelingsruimte is gereserveerd.

** Bij beoordeling van een vergunningaanvraag in het kader van de Nb-wet is vastgesteld of er voldoende ontwikkelingsruimte beschikbaar is en of dat significante verslechtering uitgesloten kan worden.

Depositie per
habitatype Veluwe

Habitatype	Hectare met hoogste projectverschil (mol/ha/j)			Overschrijding KDW	Ontwikkelingsruimte beschikbaar
	Situatie 1	Situatie 2	Verschil		
H9120 Beuken-eikenbossen met hulst	0,14	0,16	+ 0,01	●	✓
H4030 Droge heiden	0,08	0,09	+ 0,01	●	✓
H9190 Oude eikenbossen	0,10	0,10	+ 0,00	●	✓
H2330 Zandverstuivingen	0,08	0,08	+ 0,00	●	✓
H91EoC Vochtige alluviale bossen (beekbegeleidende bossen)	0,05	>0,05	+ 0,00	●	✓
H3160 Zure vennen	0,21	0,21	+ 0,00	●	✓
H4010A Vochtige heiden (hogere zandgronden)	0,21	0,21	+ 0,00	●	✓
ZGH9190 Oude eikenbossen	0,15	0,15	0,00	●	✓
ZGH2310 Stuifzandheiden met struikhei	0,15	0,15	0,00	●	✓
ZGH9120 Beuken-eikenbossen met hulst	0,12	0,12	0,00	●	✓
H2320 Binnenlandse kraaiheibegroeiingen	0,11	0,11	0,00	●	✓
H6230vka Heischrale graslanden, vochtig kalkarm	0,11	0,11	0,00	●	✓
H2310 Stuifzandheiden met struikhei	0,10	0,10	0,00	●	✓
H3130 Zwakgebufferde vennen	0,06	0,06	- 0,00	●	✓
H7150 Pioniervegetaties met snavelbiezen	0,06	0,06	- 0,00	●	✓
H7110B Actieve hoogvenen (heideveentjes)	0,10	0,10	- 0,00	●	✓
Bos					

Habitattype	Hectare met hoogste projectverschil (mol/ha/j)			Overschrijding KDW	Ontwikkelingsruimte beschikbaar
	Situatie 1	Situatie 2	Verschil		
ZGH4030 Droge heiden	0,07	0,07	- 0,00	●	✓
H7230 Kalkmoerassen	0,07	0,07	- 0,00	●	✓
ZGH4010A Vochtige heiden (hogere zandgronden)	0,07	0,07	- 0,00	●	✓
H5130 Jeneverbesstruwelen	0,07	0,07	- 0,00	●	✓

Binnenveld

Habitattype	Hectare met hoogste projectverschil (mol/ha/j)			Overschrijding KDW	Ontwikkelingsruimte beschikbaar
	Situatie 1	Situatie 2	Verschil		
H7140A Overgangs- en trilvenen (trilvenen)	0,17	0,17	+ 0,00	●	✓
H7140B Overgangs- en trilvenen (veenmosrietlanden)	0,15	0,14	- 0,00	●	✓
H6410 Blauwgraslanden	0,11	0,11	- 0,00	●	✓

Kolland & Overlangbroek

Habitattype	Hectare met hoogste projectverschil (mol/ha/j)			Overschrijding KDW	Ontwikkelingsruimte beschikbaar
	Situatie 1	Situatie 2	Verschil		
H91EoC Vochtige alluviale bossen (beekbegeleidende bossen)	0,06	0,06	0,00	●	✓

Rijntakken

Habitattype	Hectare met hoogste projectverschil (mol/ha/j)			Overschrijding KDW	Ontwikkelingsruimte beschikbaar
	Situatie 1	Situatie 2	Verschil		
H6510A Glanshaver- en vossenstaarthooilanden (glanshaver)	>0,05	>0,05	- 0,00	●	✓
H3150baz Meren met krabbenscheer en fonteinkruiden, buiten afgesloten zeearmen	>0,05	>0,05	- 0,00	○	⊘
Hg1Fo Droge hardhoutooibossen	0,10	0,10	- 0,00	●	✓
H6120 Stroomdalgraslanden	0,10	0,10	- 0,00	●	✓

○ Geen overschrijding*

● Wel overschrijding

✓ Ontwikkelingsruimte beschikbaar**

✗ Geen ontwikkelingsruimte beschikbaar

⊘ Er is hier geen effect dat relevant is voor de uitgifte van ontwikkelingsruimte, dus de berekende toename is niet relevant voor de beoordeling

* Deze uitkomst wordt niet meegenomen in de toetsing aan de Nb-wet. Bij de toetsing aan de Nb-wet gaat het om de relevante hexagonalen waarvoor ontwikkelingsruimte is gereserveerd.

** Bij beoordeling van een vergunningaanvraag in het kader van de Nb-wet is vastgesteld of er voldoende ontwikkelingsruimte beschikbaar is en of dat significante verslechtering uitgesloten kan worden.

Disclaimer

De initiatiefnemer is zelf verantwoordelijk voor de kwaliteit van de projectinvoer en de aanvraag wordt getoetst door het bevoegd gezag. De eigenaar van AERIUS aanvaardt geen aansprakelijkheid voor de inhoud van de door de gebruiker aangeboden informatie. AERIUS is een geregistreerd handelsmerk in Europa. Alle rechten die niet expliciet worden verleend, zijn voorbehouden.

Rekenbasis

Deze berekening is tot stand gekomen op basis van:

AERIUS versie 2015.1_20160908_509b1173d7

Database versie 2015.1_20160514_90ad58c36e

Voor meer informatie over de gebruikte methodiek en data zie:

<https://www.aerius.nl/nl/factsheets/uitleg>