

Dit document is een bijlage bij het toestemmingsbesluit als bedoeld in artikel 19km, eerste lid, van de Nb-wet 1998.

Bijlage bij besluit, Vergunningaanvraag

- ▶ Kenmerken
- ▶ Emissie
- ▶ Depositie natuurgebieden
- ▶ Depositie habitattypen

Verdere toelichting over deze PDF kunt u vinden in een bijbehorende leeswijzer. Deze leeswijzer en overige documentatie is te raadplegen via: www.aerius.nl.

AERIUS REGISTER

Contact

Rechtspersoon	Inrichtingslocatie
H.A. HArdeMan	Westerhuisweg 18, 3774 TC Kootwijkerbroek

Activiteit

Omschrijving	AERIUS kenmerk	Bevoegd gezag
Westerhuisweg 18	RwgDxcjwUAs3	Provincie Gelderland
Datum berekening	Rekenjaar	
29 augustus 2016, 08:42	2016	
Sector	Deelsector	
Landbouw	Stalemissies	

Totale emissie

	Situatie 1	Situatie 2	Vershil
NOx	-	-	-
NH3	5.042,10 kg/j	4.885,60 kg/j	-156,50 kg/j

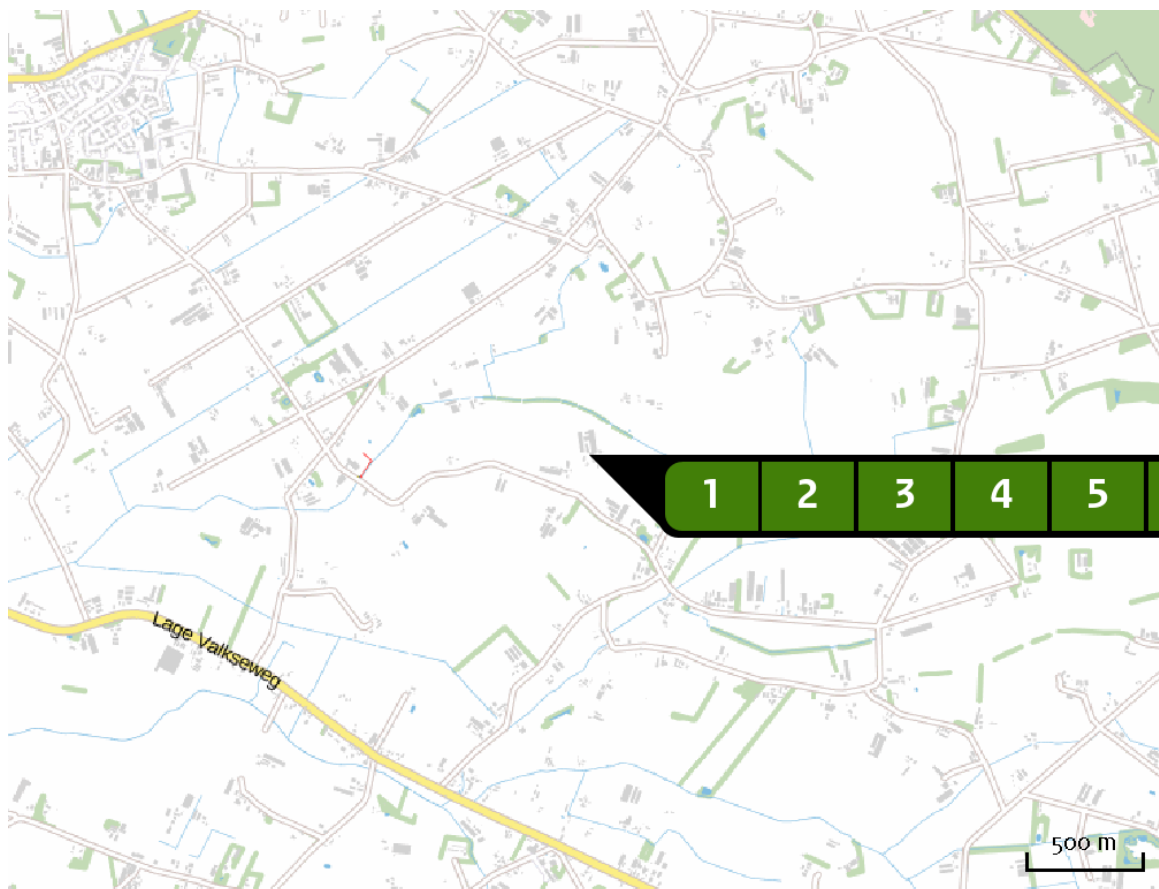
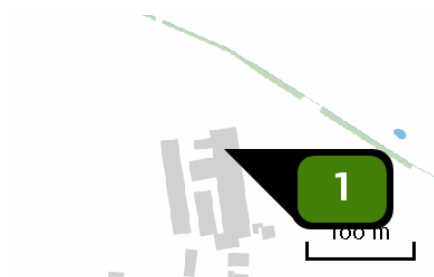
Depositie

Hectare met
hoogste project-
verschil (mol/ha/j)

Natuurgebied		Provincie
Veluwe		Gelderland
Situatie 1	Situatie 2	Vershil
0,53	0,79	+ 0,26

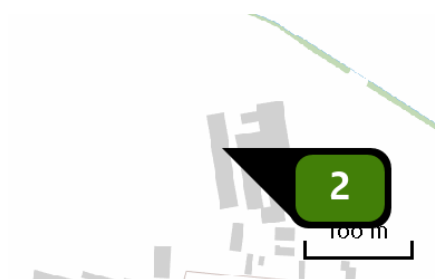
Toelichting

aanvraag natuurbeschermingsvergunning

Locatie
Situatie 1Emissie
(per bron)
Situatie 1

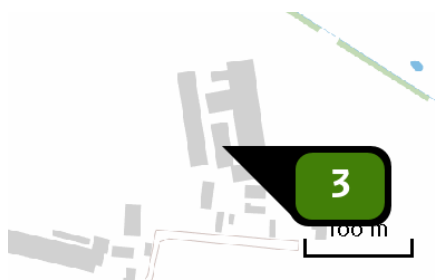
Naam **Bron 1**
Locatie (X,Y) **176289, 461090**
Uitstoothoogte **5,0 m**
Warmteinhoud **0,000 MW**
NH₃ **2.520,00 kg/j**

Dier	RAV code	Omschrijving	Aantal dieren	Stof	Emissiefactor (kg/dier/j)	Emissie
	E 2.5.6	mestbandbatterij met geforceerde mestdroging; koloniehuisvesting met mestbandbeluchting (0,7 m3 per dier per uur) (Kippen; legkippen en (groot-)ouderdieren van legrassen) (BWL 2009.10.V1)	56.000	NH ₃	0,030	1.680,00 kg/j
	E 6.2.b	droogtunnel met oppervlaktedroging (dichte banden); geldt voor huisvestingssystemen onder E 2.5, E 2.11, E 2.12, E 4.1 t/m E 4.3 en E 4.8 (Kippen; additionele technieken voor mestbewerking en mestopslag) (BWL 2001.37)	56.000	NH ₃	0,015	2.520,00 kg/j




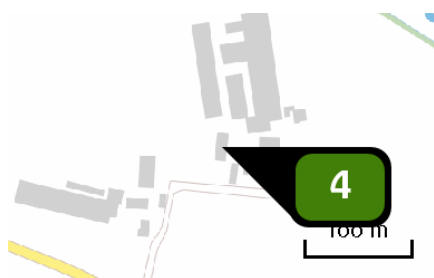
Naam **Bron 2**
Locatie (X,Y) **176244, 461067**
Uitstoothoogte **5,0 m**
Warmteinhoud **0,000 MW**
NH₃ **545,60 kg/j**

Dier	RAV code	Omschrijving	Aantal dieren	Stof	Emissiefactor (kg/dier/j)	Emissie
	A 7.100	overige huisvestingssystemen (Rundvee; fokstieren en overig rundvee ouder dan 2 jaar) (Overig)	88	NH ₃	6,200	545,60 kg/j



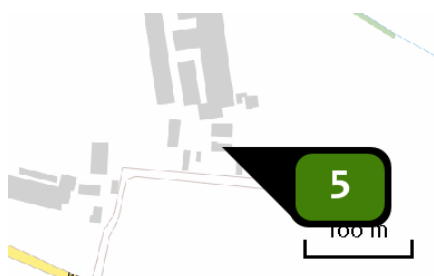
Naam **Bron 3**
Locatie (X,Y) **176272, 461030**
Uitstoothoogte **5,0 m**
Warmteinhoud **0,000 MW**
NH₃ **1.155,00 kg/j**

Dier	RAV code	Omschrijving	Aantal dieren	Stof	Emissiefactor (kg/dier/j)	Emissie
	A 4.100	overige huisvestingssystemen (Rundvee; vleeskalveren tot circa 8 maanden) (Overig)	330	NH ₃	3,500	1.155,00 kg/j




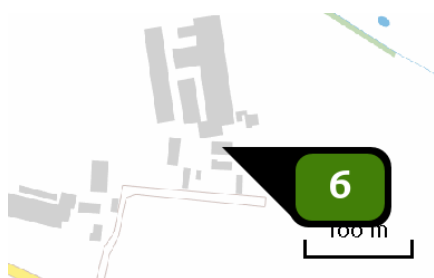
Naam **Bron 4**
Locatie (X,Y) **176258, 460984**
Uitstoothoogte **1,5 m**
Warmteinhoud **0,000 MW**
NH₃ **112,50 kg/j**

Dier	RAV code	Omschrijving	Aantal dieren	Stof	Emissiefactor (kg/dier/j)	Emissie
	A 2.100	overige huisvestingssystemen (Rundvee; zoogkoeien ouder dan 2 jaar) (Overig)	15	NH ₃	4,100	61,50 kg/j
	A 3.100	overige huisvestingssystemen (Rundvee; vrouwelijk jongvee tot 2 jaar) (Overig)	10	NH ₃	4,400	44,00 kg/j
	B 1.100	overige huisvestingssystemen (Schapen; schapen ouder dan 1 jaar, inclusief lammeren tot 45 kg) (Overig)	10	NH ₃	0,700	7,00 kg/j




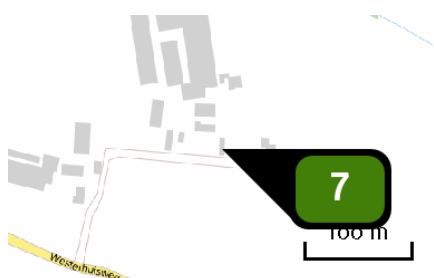
Naam **Bron 5**
Locatie (X,Y) **176303, 460971**
Uitstoothoogte **5,0 m**
Warmteinhoud **0,000 MW**
NH₃ **210,00 kg/j**

Dier	RAV code	Omschrijving	Aantal dieren	Stof	Emissiefactor (kg/dier/j)	Emissie
	A 4.100	overige huisvestingssystemen (Rundvee; vleeskalveren tot circa 8 maanden) (Overig)	60	NH ₃	3,500	210,00 kg/j



Naam **Bron 6**
Locatie (X,Y) **176303, 460988**
Uitstoothoogte **5,0 m**
Warmteinhoud **0,000 MW**
NH₃ **455,00 kg/j**

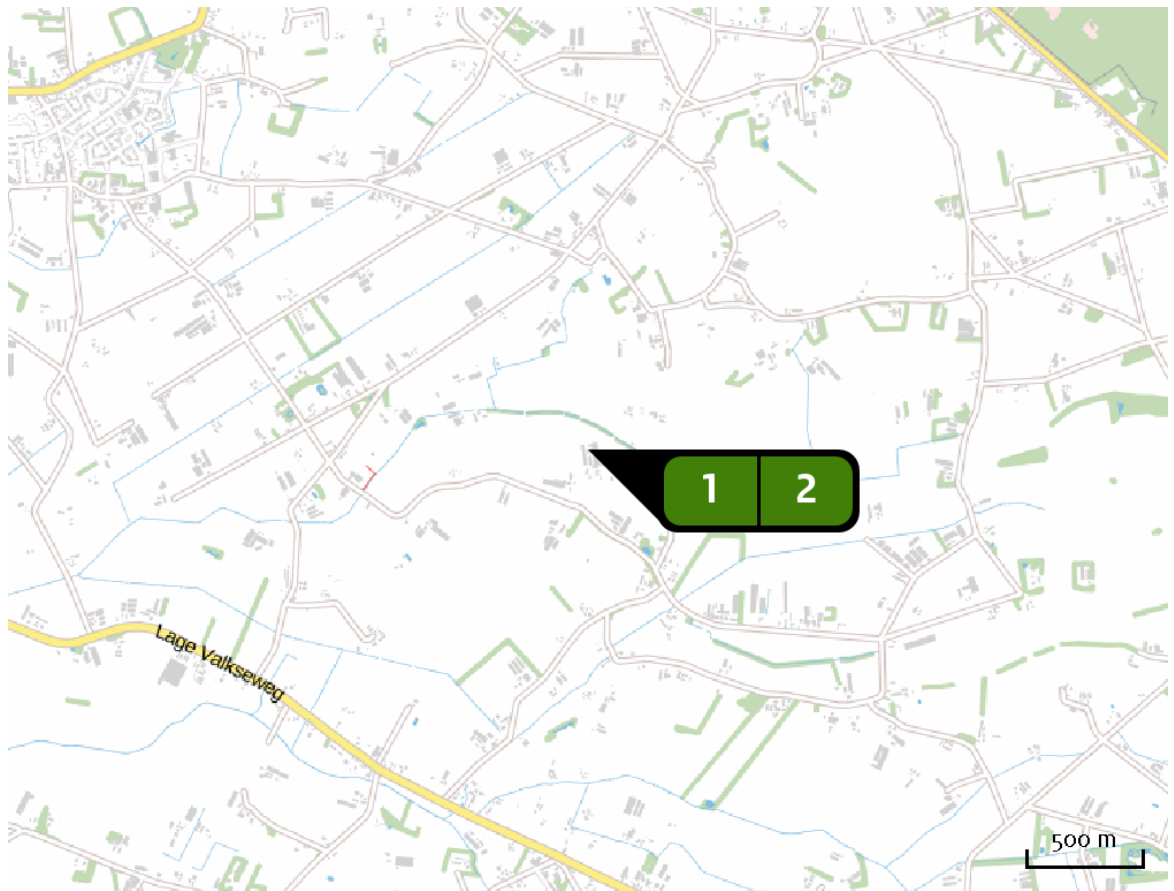
Dier	RAV code	Omschrijving	Aantal dieren	Stof	Emissiefactor (kg/dier/j)	Emissie
	A 4.100	overige huisvestingssystemen (Rundvee; vleeskalveren tot circa 8 maanden) (Overig)	130	NH ₃	3,500	455,00 kg/j



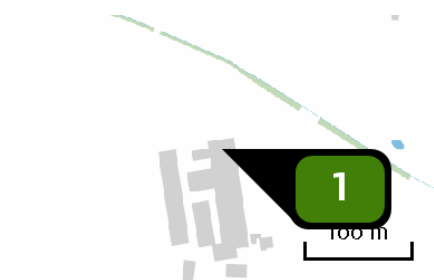
Naam **Bron 7**
Locatie (X,Y) **176319, 460951**
Uitstoothoogte **5,0 m**
Warmteinhoud **0,000 MW**
NH₃ **44,00 kg/j**

Dier	RAV code	Omschrijving	Aantal dieren	Stof	Emissiefactor (kg/dier/j)	Emissie
	A 3.100	overige huisvestingssystemen (Rundvee; vrouwelijk jongvee tot 2 jaar) (Overig)	10	NH ₃	4,400	44,00 kg/j

Locatie
Situatie 2

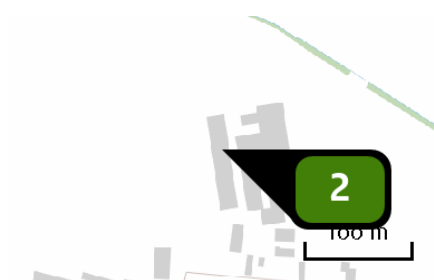


Emissie
(per bron)
Situatie 2



Naam **Bron 1**
Locatie (X,Y) **176289, 461100**
Uitstoothoogte **4,2 m**
Warmteinhoud **0,000 MW**
NH₃ **4.340,00 kg/j**

Dier	RAV code	Omschrijving	Aantal dieren	Stof	Emissiefactor (kg/dier/j)	Emissie
	E 2.11.2.1	volièrehuisvesting; 45 - 55% van de leefruimte roosters met daaronder een mestband met beluchting. Mestbanden minimaal tweemaal per week afdraaien. Roosters minimaal in twee etages; beluchtingcapaciteit minimaal 0,2 m ³ per dier per uur (Kippen; legkippen en (groot-)ouderdieren van legrassen) (BWL 2004.10.V2)	62.000	NH ₃	0,055	3.410,00 kg/j
	E 6.2.b	droogtunnel met oppervlakedroging (dichte banden); geldt voor huisvestingssystemen onder E 2.5, E 2.11, E 2.12, E 4.1 t/m E 4.3 en E 4.8 (Kippen; additionele technieken voor mestbewerking en mestopslag) (BWL 2001.37)	62.000	NH ₃	0,015	4.340,00 kg/j



Naam **Bron 2**
Locatie (X,Y) **176244, 461067**
Uitstoothoogte **5,0 m**
Warmteinhoud **0,000 MW**
NH₃ **545,60 kg/j**

Dier	RAV code	Omschrijving	Aantal dieren	Stof	Emissiefactor (kg/dier/j)	Emissie
	A 7.100	overige huisvestingssystemen (Rundvee; fokstieren en overig rundvee ouder dan 2 jaar) (Overig)	88	NH ₃	6,200	545,60 kg/j

Algemene
 depositie-
 gegevens
 PAS-
 gebieden
 (rekenjaar 2016)

Natuurgebied	Beschermingsregime	Hoogste achtergronddepositie (mol/ha/j)	Hoogste depositie Situatie 2 (mol/ha/j)	Overschrijding KDW
Veluwe	Habitatrichtlijn, Vogelrichtlijn, Beschermd natuurgebied	7.256,48	7,43	●
Boetelerveld	Habitatrichtlijn	2.746,41	0,09	●
Rijntakken	Habitatrichtlijn, Vogelrichtlijn, Beschermd natuurgebied	2.560,72	0,16	●
Landgoederen Brummen	Habitatrichtlijn	2.561,20	0,16	●
Sallandse Heuvelrug	Habitatrichtlijn, Vogelrichtlijn	3.885,67	0,07	●
Oostelijke Vechtplassen	Habitatrichtlijn, Vogelrichtlijn, Beschermd natuurgebied	2.701,78	0,06	●
Vecht- en Beneden- Reggegebied	Habitatrichtlijn, Beschermd natuurgebied	2.577,33	0,06	●
Borkeld	Habitatrichtlijn	2.712,81	0,06	●
Naardermeer	Habitatrichtlijn, Vogelrichtlijn	2.378,56	0,06	●
Lingegebied & Diefdijk- Zuid	Habitatrichtlijn, Beschermd natuurgebied	2.966,92	>0,05	●
Kolland & Overlangbroek	Habitatrichtlijn	2.791,33	0,13	●
De Wieden	Habitatrichtlijn, Vogelrichtlijn	2.228,38	0,06	●

Natuurgebied	Beschermingsregime	Hoogste achtergronddepositie (mol/ha/j)	Hoogste depositie Situatie 2 (mol/ha/j)	Overschrijding KDW
Binnenveld	Habitatrichtlijn, Beschermd natuurgebied	1.925,13	0,16	●

☐ Geen overschrijding*

☒ Wel overschrijding

* Deze uitkomst wordt niet meegenomen in de toetsing aan de Nb-wet. Bij de toetsing aan de NB-wet gaat het om de relevante hexagonen waarvoor ontwikkelingsruimte is gereserveerd.

Depositie
natuur-
gebieden



Hoogste projectverschil (Veluwe)



Hoogste projectverschil per
natuurgebied

- Habitatrichtlijn
- Vogelrichtlijn
- Beschermde natuurgebied
- Habitatrichtlijn, Vogelrichtlijn
- Habitatrichtlijn, Beschermde natuurgebied
- Vogelrichtlijn, Beschermde natuurgebied
- Habitatrichtlijn, Vogelrichtlijn, Beschermde natuurgebied

Depositie PAS-
gebieden

Natuurgebied	Hectare met hoogste projectverschil (mol/ha/j)			Hoogste depositie Situatie 2 (mol/ha/j)	Overschrij- ding KDW	Ontwikkelings- ruimte beschikbaar
	Situatie 1	Situatie 2	Verschil			
Veluwe	0,53	0,79	+ 0,26	7,43	●	✓
Boetelerveld	0,07	0,08	+ 0,00	0,09	●	✓
Rijntakken	0,08	0,08	- 0,00	0,16	●	✓
Landgoederen Brummen	0,11	0,11	- 0,00	0,16	●	✓
Sallandse Heuvelrug	>0,05	0,05	- 0,00	0,07	●	✓
Oostelijke Vechtplassen	>0,05	>0,05	- 0,00	0,06	●	✓
Vecht- en Beneden- Reggegebied	>0,05	0,05	- 0,00	0,06	●	✓
Borkeld	>0,05	>0,05	- 0,00	0,06	●	✓
Naardermeer	>0,05	>0,05	- 0,00	0,06	●	✓
Lingegebied & Diefdijk-Zuid	>0,05	>0,05	- 0,00	>0,05	●	✓
Kolland & Overlangbroek	>0,05	0,05	- 0,00	0,13	●	✓
De Wieden	>0,05	>0,05	- 0,00	0,06	●	✓
Binnenveld	0,07	0,07	- 0,00	0,16	●	✓

○ Geen overschrijding*

● Wel overschrijding

✓ Ontwikkelingsruimte beschikbaar**

✗ Geen ontwikkelingsruimte beschikbaar

⚪ Er is hier geen effect dat relevant is voor de uitgifte van ontwikkelingsruimte, dus de berekende toename is niet relevant voor de beoordeling

* Deze uitkomst wordt niet meegenomen in de toetsing aan de Nb-wet. Bij de toetsing aan de Nb-wet gaat het om de relevante hexagonalen waarvoor ontwikkelingsruimte is gereserveerd.

** Bij beoordeling van een vergunningaanvraag in het kader van de Nb-wet is vastgesteld of er voldoende ontwikkelingsruimte beschikbaar is en of dat significante verslechtering uitgesloten kan worden.

Depositie per
habitatype Veluwe

Habitatype	Hectare met hoogste projectverschil (mol/ha/j)			Overschrij- ding KDW	Ontwikkelings- ruimte beschikbaar
	Situatie 1	Situatie 2	Verschil		
H2310 Stuifzandheiden met struikhei	0,53	0,79	+ 0,26	●	✓
H2330 Zandverstuivingen	0,53	0,79	+ 0,26	●	✓
H4030 Droge heiden	1,26	1,33	+ 0,07	●	✓
H9120 Beuken-eikenbossen met hulst	0,32	0,38	+ 0,06	●	✓
H9190 Oude eikenbossen	0,77	0,83	+ >0,05	●	✓
H4010A Vochtige heiden (hogere zandgronden)	7,39	7,43	+ 0,04	●	✓
H3160 Zure vennen	7,10	7,12	+ 0,02	●	✓
H2320 Binnenlandse kraaiheibegroeiingen	0,08	0,09	+ 0,00	●	✓
H5130 Jeneverbesstruwelen	0,08	0,09	+ 0,00	●	✓
H6230vka Heischrale graslanden, vochtig kalkarm	0,15	0,15	0,00	●	✓
ZGH4030 Droge heiden	0,08	0,08	- 0,00	●	✓
H7150 Pioniervegetaties met snavelbiezen	0,07	0,07	- 0,00	●	✓
H3130 Zwakgebufferde vennen	0,07	0,07	- 0,00	●	✓
H7140A Overgangs- en trilvenen (trilvenen)	0,09	0,08	- 0,00	●	✓
H91EoC Vochtige alluviale bossen (beekbegeleidende bossen)	0,10	0,10	- 0,00	●	✓
ZGH2310 Stuifzandheiden met struikhei	0,15	0,15	- 0,01	●	✓

Habitattype	Hectare met hoogste projectverschil (mol/ha/j)			Overschrijding KDW	Ontwikkelingsruimte beschikbaar
	Situatie 1	Situatie 2	Verschil		
ZGH9190 Oude eikenbossen	0,14	0,14	- 0,01	●	✓
H7110B Actieve hoogvenen (heideveentjes)	0,20	0,20	- 0,01	●	✓
ZGH4010A Vochtige heiden (hogere zandgronden)	0,29	0,28	- 0,01	●	✓
ZGH9120 Beuken-eikenbossen met hulst	0,22	0,21	- 0,01	●	✓
H7230 Kalkmoerassen	0,33	0,32	- 0,01	●	✓

Boetelerveld

Habitattype	Hectare met hoogste projectverschil (mol/ha/j)			Overschrijding KDW	Ontwikkelingsruimte beschikbaar
	Situatie 1	Situatie 2	Verschil		
H5130 Jeneverbesstruwelen	0,07	0,08	+ 0,00	●	✓
H4010A Vochtige heiden (hogere zandgronden)	0,07	0,07	- 0,00	●	✓
H7150 Pioniervegetaties met snavelbiezen	0,06	0,06	- 0,00	●	✓
H6230vka Heischrale graslanden, vochtig kalkarm	>0,05	0,05	- 0,00	●	✓
H6410 Blauwgraslanden	>0,05	>0,05	- 0,00	●	✓
H3130 Zwakgebufferde vennen	0,06	0,06	- 0,00	●	✓
ZGH3130 Zwakgebufferde vennen	0,09	0,08	- 0,00	●	✓

Rijntakken

Habitattype	Hectare met hoogste projectverschil (mol/ha/j)			Overschrij- ding KDW	Ontwikkelings- ruimte beschikbaar
	Situatie 1	Situatie 2	Verschil		
H91Fo Droge hardhoutooibossen	0,08	0,08	- 0,00	●	✓
H6510A Glanshaver- en vossenstaarthooilanden (glanshaver)	0,06	0,06	- 0,00	●	✓
H3150baz Meren met krabbenscheer en fonteinkruiden, buiten afgesloten zeearmen	0,06	>0,05	- 0,00	●	✓
H6120 Stroomdalgraslanden	>0,05	0,05	- 0,00	●	✓
H91EoB Vochtige alluviale bossen (essen- iepenbossen)	0,06	0,06	- 0,00	●	✓
H6430C Ruigten en zomen (droge bosranden)	>0,05	0,05	- 0,00	○	⊘
H6510B Glanshaver- en vossenstaarthooilanden (grote vossenstaart)	>0,05	0,05	- 0,00	●	✓
ZGH91Fo Droge hardhoutooibossen	0,07	0,07	- 0,00	○	⊘

Landgoederen Brummen

Habitattype	Hectare met hoogste projectverschil (mol/ha/j)			Overschrijding KDW	Ontwikkelingsruimte beschikbaar
	Situatie 1	Situatie 2	Verschil		
H6410 Blauwgraslanden	0,11	0,11	- 0,00	●	✓
H3130 Zwakgebufferde vennen	0,11	0,11	- 0,00	●	✓
H7150 Pioniervegetaties met snavelbiezen	0,09	0,09	- 0,00	●	✓
H4010A Vochtige heiden (hogere zandgronden)	0,09	0,09	- 0,00	●	✓
H9120 Beuken-eikenbossen met hulst	0,09	0,09	- 0,00	●	✓
H91EoC Vochtige alluviale bossen (beekbegeleidende bossen)	0,08	0,07	- 0,00	●	✓
ZGH3130 Zwakgebufferde vennen	0,09	0,09	- 0,00	●	✓
H6230vka Heischrale graslanden, vochtig kalkarm	0,13	0,12	- 0,01	●	✓

Sallandse Heuvelrug

Habitattype	Hectare met hoogste projectverschil (mol/ha/j)			Overschrijding KDW	Ontwikkelingsruimte beschikbaar
	Situatie 1	Situatie 2	Verschil		
H4030 Droge heiden	>0,05	0,05	- 0,00	●	✓
H5130 Jeneverbesstruwelen	0,06	0,06	- 0,00	●	✓
H7110B Actieve hoogvenen (heideveentjes)	>0,05	0,05	- 0,00	●	✓
H6230vka Heischrale graslanden, vochtig kalkarm	>0,05	0,05	- 0,00	●	✓
H4010A Vochtige heiden (hogere zandgronden)	0,07	0,07	- 0,00	●	✓
H9999:42 Habitattype onbekend/onzeker KDW op basis meest kritische aangewezen type (H3160, H6230)	0,07	0,07	- 0,00	●	✓
H3160 Zure vennen	>0,05	0,05	- 0,00	●	✓

Oostelijke Vechtplassen

Habitattype	Hectare met hoogste projectverschil (mol/ha/j)			Overschrijding KDW	Ontwikkelingsruimte beschikbaar
	Situatie 1	Situatie 2	Verschil		
Lg05 Grote-zeggenmoeras	>0,05	>0,05	- 0,00	●	✓
H91Do Hoogveenbossen	>0,05	>0,05	- 0,00	●	✓
H9999:95 Habitattype onbekend/onzeker KDW op basis meest kritische aangewezen type (H3140)	>0,05	>0,05	- 0,00	●	✓
H3150baz Meren met krabbenscheer en fonteinkruiden, buiten afgesloten zeearmen	>0,05	>0,05	- 0,00	●	✓
H3140lv Kranswierwateren, in laagveengebieden	>0,05	>0,05	- 0,00	●	✓

Vecht- en Beneden-Reggegebied

Habitattype	Hectare met hoogste projectverschil (mol/ha/j)			Overschrijding KDW	Ontwikkelingsruimte beschikbaar
	Situatie 1	Situatie 2	Verschil		
H4030 Droge heiden	>0,05	0,05	- 0,00	●	✓
H5130 Jeneverbesstruwelen	>0,05	0,05	- 0,00	●	✓
H9120 Beuken-eikenbossen met hulst	>0,05	>0,05	- 0,00	●	✓
H2330 Zandverstuivingen	>0,05	0,05	- 0,00	●	✓
H91EoC Vochtige alluviale bossen (beekbegeleidende bossen)	>0,05	0,05	- 0,00	●	✓
H9190 Oude eikenbossen	>0,05	0,05	- 0,00	●	✓
H2310 Stuifzandheiden met struikhei	>0,05	0,05	- 0,00	●	✓
H4010A Vochtige heiden (hogere zandgronden)	>0,05	0,05	- 0,00	●	✓
H3160 Zure vennen	>0,05	0,05	- 0,00	●	✓
ZGH7110B Actieve hoogvenen (heideveentjes)	>0,05	0,05	- 0,00	●	✓
H7110B Actieve hoogvenen (heideveentjes)	>0,05	0,05	- 0,00	●	✓
H6120 Stroomdalgraslanden	>0,05	0,05	- 0,00	●	✓

Borkeld

Habitattype	Hectare met hoogste projectverschil (mol/ha/j)			Overschrijding KDW	Ontwikkelingsruimte beschikbaar
	Situatie 1	Situatie 2	Verschil		
H5130 Jeneverbesstruwelen	>0,05	>0,05	- 0,00	●	✓
H4030 Droge heiden	>0,05	0,05	- 0,00	●	✓
H2310 Stuifzandheiden met struikhei	>0,05	>0,05	- 0,00	●	✓

Naardermeer

Habitattype	Hectare met hoogste projectverschil (mol/ha/j)			Overschrijding KDW	Ontwikkelingsruimte beschikbaar
	Situatie 1	Situatie 2	Verschil		
H91Do Hoogveenbossen	>0,05	>0,05	- 0,00	●	✓
Lgo5 Grote-zeggenmoeras	>0,05	0,05	- 0,00	●	✓
H3150baz Meren met krabbenscheer en fonteinkruiden, buiten afgesloten zeearmen	>0,05	>0,05	- 0,00	●	✓
H7140A Overgangs- en trilvenen (trilvenen)	>0,05	0,05	- 0,00	●	✓
H7140B Overgangs- en trilvenen (veenmosrietlanden)	>0,05	>0,05	- 0,00	●	✓
ZGH3150baz Meren met krabbenscheer en fonteinkruiden, buiten afgesloten zeearmen	>0,05	>0,05	- 0,00	○	✓

Lingegebied & Diefdijk-Zuid

Habitattype	Hectare met hoogste projectverschil (mol/ha/j)			Overschrijding KDW	Ontwikkelingsruimte beschikbaar
	Situatie 1	Situatie 2	Verschil		
H999:70 Habitattype onbekend/onzeer KDW op basis meest kritische aangewezen type (H7230)	>0,05	>0,05	- 0,00	●	✓

Kolland & Overlangbroek

Habitattype	Hectare met hoogste projectverschil (mol/ha/j)			Overschrijding KDW	Ontwikkelingsruimte beschikbaar
	Situatie 1	Situatie 2	Verschil		
H91EoC Vochtige alluviale bossen (beekbegeleidende bossen)	>0,05	0,05	- 0,00	●	✓

De Wieden

Habitattype	Hectare met hoogste projectverschil (mol/ha/j)			Overschrijding KDW	Ontwikkelingsruimte beschikbaar
	Situatie 1	Situatie 2	Verschil		
H3150baz Meren met krabbenscheer en fonteinkruiden, buiten afgesloten zeearmen	>0,05	>0,05	- 0,00	●	✓
H9999:35 Habitattype onbekend/onzeker KDW op basis meest kritische aangewezen type (H3140)	>0,05	>0,05	- 0,00	●	✓
H3140lv Kranswierwateren, in laagveengebieden	>0,05	0,05	- 0,00	○	⊘
H7140B Overgangs- en trilvenen (veenmosrietlanden)	0,06	0,06	- 0,00	●	✓

Binnenveld

Habitattype	Hectare met hoogste projectverschil (mol/ha/j)			Overschrijding KDW	Ontwikkelingsruimte beschikbaar
	Situatie 1	Situatie 2	Verschil		
H7140A Overgangs- en trilvenen (trilvenen)	0,07	0,07	- 0,00	●	✓
H6410 Blauwgraslanden	0,06	0,06	- 0,00	●	✓
H7140B Overgangs- en trilvenen (veenmosrietlanden)	0,09	0,09	- 0,00	●	✓

- ☐ Geen overschrijding*
- ☒ Wel overschrijding
- ☒ Ontwikkelingsruimte beschikbaar**
- ☒ Geen ontwikkelingsruimte beschikbaar
- ☒ Er is hier geen effect dat relevant is voor de uitgifte van ontwikkelingsruimte, dus de berekende toename is niet relevant voor de beoordeling

* Deze uitkomst wordt niet meegenomen in de toetsing aan de Nb-wet. Bij de toetsing aan de NB-wet gaat het om de relevante hexagonen waarvoor ontwikkelingsruimte is gereserveerd.

** Bij beoordeling van een vergunningaanvraag in het kader van de Nb-wet is vastgesteld of er voldoende ontwikkelingsruimte beschikbaar is en of dat significante verslechtering uitgesloten kan worden.

Depositie
buitenland

Duitsland

Natuurgebied	Hectare met hoogste projectverschil (mol/ha/j)		
	Situatie 1	Situatie 2	Verschil
Vogelschutzgebiet 'Unterer Niederrhein'	>0,05	>0,05	- 0,00
NSG Salmorth, nur Teilfläche	>0,05	>0,05	- 0,00
NSG Emmericher Ward	>0,05	0,05	- 0,00



Hoogste projectverschil (Veluwe)

Hoogste projectverschil per natuurgebied

Disclaimer

De initiatiefnemer is zelf verantwoordelijk voor de kwaliteit van de projectinvoer en de aanvraag wordt getoetst door het bevoegd gezag. De eigenaar van AERIUS aanvaardt geen aansprakelijkheid voor de inhoud van de door de gebruiker aangeboden informatie. AERIUS is een geregistreerd handelsmerk in Europa. Alle rechten die niet expliciet worden verleend, zijn voorbehouden.

Rekenbasis

Deze berekening is tot stand gekomen op basis van:

AERIUS versie 2015.1_20160514_goad58c36e

Database versie 2015.1_20160514_goad58c36e

Voor meer informatie over de gebruikte methodiek en data zie:

<https://www.aerius.nl/nl/factsheets/uitleg>