

Dit document bevat resultaten van een stikstofdepositieberekening met AERIUS Calculator. U dient dit document te gebruiken ter onderbouwing van een vergunningaanvraag in het kader van de Natuurbeschermingswet 1998.

De resultaten geven de stikstofeffecten van deze activiteit weer voor haar omgeving. Tot de omgeving behoren zowel Natura 2000-gebieden als beschermde natuurmonumenten. Calculator maakt enkel voor de PAS-gebieden inzichtelijk welke stikstofgevoelige habitattypen er voor komen en op welke hiervan een effect is. Op basis hiervan is aangegeven voor hoeveel hectares ontwikkelingsruimte benodigd is.

De berekening op basis van stikstofemissies gaat uit van de componenten ammoniak (NH_3) en stikstofoxide (NO_x), of één van beide. Hiermee is de depositie van de activiteit berekend en uitgewerkt.

Wilt u verder rekenen of gegevens wijzigen? Importeer de pdf dan in de Calculator.

Berekening Situatie 2

- Kenmerken
- Emissie
- Depositie natuurgebieden
- Depositie habitattypen

Verdere toelichting over deze PDF kunt u vinden in een bijbehorende leeswijzer. Deze leeswijzer en overige documentatie is te raadplegen via: www.aerius.nl.

AERIUS CALCULATOR

Contact

Rechtspersoon	Locatie
S.G. Dorresteijn	Nekkeveldweg 30 Zeewolde
-	
-	

Activiteit

Omschrijving	AERIUS kenmerk
S.G. Dorresteijn	zErHyxy8NN
Datum berekening	Rekenjaar
20 augustus 2015, 09:42	2015

Totale emissie

Situatie 1	Situatie 2	Verschil
-	-	-
2.237,00 kg/j	2.233,00 kg/j	-4,00 kg/j

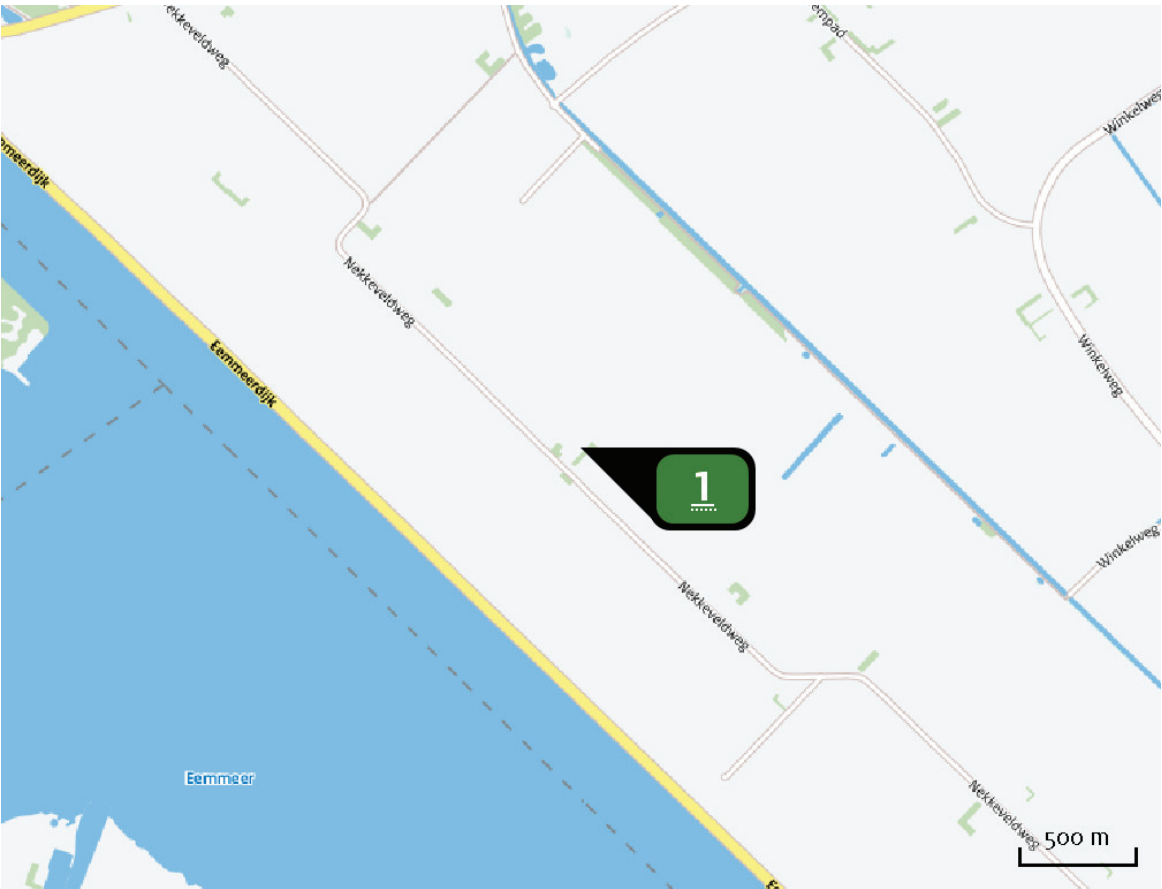
Depositie Hoogste projectverschil (mol/ha/j)

Natuurgebied	Provincie
-	-
Situatie 1	
-	

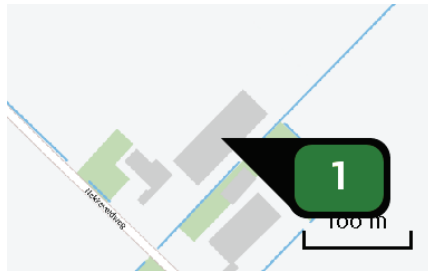
Toelichting

Verschilberekening

Locatie



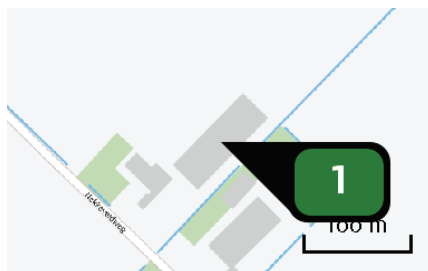
Emissie
Situatie 1



Naam **Bron 1**
 Locatie (X,Y) **153267, 477764**
 Uitstoothoogte **1,5 m**
 Warmteinhoud **0,0 mw**
 NH₃ **2.237,00 kg/j**

Dier	RAV code	Omschrijving	Aantal dieren	Stof	Emissiefactor (kg/dier/j)	Emissie
	A 1.100	overige huisvestingssystemen (Rundvee; melk- en kalfkoeien ouder dan 2 jaar) (Overig)	167	NH ₃	13,000	2.171,00 kg/j
	A 3.100	overige huisvestingssystemen (Rundvee; vrouwelijk jongvee tot 2 jaar) (Overig)	15	NH ₃	4,400	66,00 kg/j

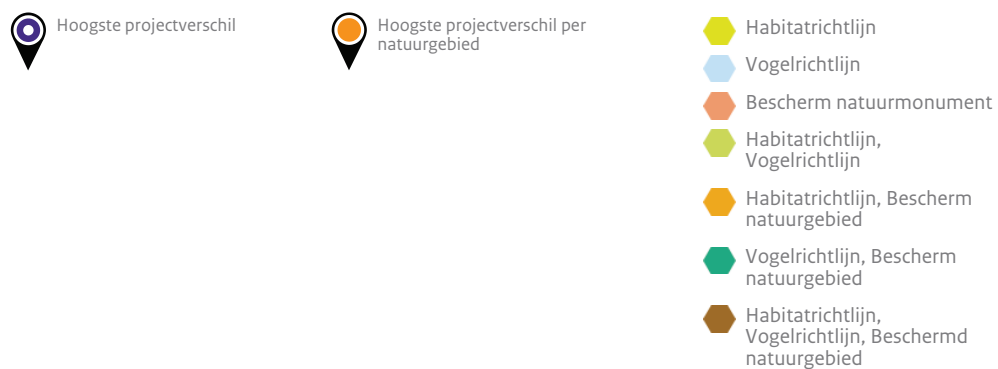
Emissie
Situatie 2



Naam **Bron 1**
 Locatie (X,Y) **153267, 477764**
 Uitstoothoogte **1,5 m**
 Warmteinhoud **0,0 mw**
 NH₃ **2.233,00 kg/j**

Dier	RAV code	Omschrijving	Aantal dieren	Stof	Emissiefactor (kg/dier/j)	Emissie
	A 1.100	overige huisvestingssystemen (Rundvee; melk- en kalfkoeien ouder dan 2 jaar) (Overig)	165	NH ₃	13,000	2.145,00 kg/j
	A 3.100	overige huisvestingssystemen (Rundvee; vrouwelijk jongvee tot 2 jaar) (Overig)	20	NH ₃	4,400	88,00 kg/j

Deposities



Depositie PAS-gebieden

Natuurgebied	Hoogste projectverschil (mol/ha/j)			Overschrijding KDW	Ontwikkelingsruimte beschikbaar
	Situatie 1	Situatie 2	Verschil		
Oostelijke Vechtplassen	0,07	0,07	0,00	●	✓
Naardermeer	>0,05	>0,05	0,00	●	✓
Veluwe	>0,05	>0,05	0,00	●	✓

○ Geen overschrijding

● Wel overschrijding

✓ Ontwikkelingsruimte beschikbaar*

✗ Geen ontwikkelingsruimte beschikbaar

⚠ Meer dan 60% van ontwikkelingsruimte uitgegeven in tenminste één hectare

* Bij beoordeling van een vergunningaanvraag in het kader van de Nb-wet wordt vastgesteld of er voldoende ontwikkelingsruimte beschikbaar is en of dat significante verslechtering uitgesloten kan worden.

Oostelijke Vechtplassen

Natuurgebied	Hoogste projectverschil (mol/ha/j)			Overschrijding KDW	Ontwikkelingsruimte beschikbaar
	Situatie 1	Situatie 2	Verschil		
H3140lv Kranswierwateren, in laagveengebieden	0,07	0,07	0,00	●	✓
H3150baz Meren met krabbenscheer en fonteinkruiden, buiten afgesloten zeearmen	0,07	0,07	0,00	●	✓
H91Do Hoogveenbossen	0,07	0,07	0,00	●	✓
H4010B Vochtige heiden (laagveengebied)	0,06	0,06	0,00	●	✓
H7210 Galigaanmoerassen	0,06	0,06	0,00	●	✓
H9999:95 Habitatype onbekend/onzeker KDW op basis meest kritische aangewezen type (H3140)	>0,05	>0,05	0,00	●	✓
H7140A Overgangs- en trilvenen (trilvenen)	>0,05	>0,05	0,00	●	✓
H7140B Overgangs- en trilvenen (veenmosrietlanden)	>0,05	>0,05	0,00	●	✓

Naardermeer

Natuurgebied	Hoogste projectverschil (mol/ha/j)			Overschrijding KDW	Ontwikkelingsruimte beschikbaar
	Situatie 1	Situatie 2	Verschil		
ZGH315obaz Meren met krabbenscheer en fonteinkruiden, buiten afgesloten zeearmen	0,11	0,11	0,00	●	✓
ZGH6410 Blauwgraslanden	0,11	0,11	0,00	●	✓
H3140lv Kranswierwateren, in laagveengebieden	0,06	0,06	0,00	○	✓
H3130 Zwakgebufferde vennen	>0,05	>0,05	0,00	●	✓
H91Do Hoogveenbossen	>0,05	>0,05	0,00	●	✓
H7140A Overgangs- en trilvenen (trilvenen)	>0,05	>0,05	0,00	●	✓
H7140B Overgangs- en trilvenen (veenmosrietlanden)	>0,05	>0,05	0,00	●	✓
H315obaz Meren met krabbenscheer en fonteinkruiden, buiten afgesloten zeearmen	>0,05	>0,05	0,00	●	✓
H6410 Blauwgraslanden	0,07	0,07	- 0,00	●	✓

Veluwe

Natuurgebied	Hoogste projectverschil (mol/ha/j)			Overschrijding KDW	Ontwikkelingsruimte beschikbaar
	Situatie 1	Situatie 2	Verschil		
ZGH4030 Droge heiden	0,13	0,13	0,00	●	✓
H91EoC Vochtige alluviale bossen (beekbegeleidende bossen)	0,10	0,10	0,00	●	✓
H3160 Zure vennen	0,06	0,06	0,00	●	✓
H2320 Binnenlandse kraaiheibegroeiingen	0,06	0,06	0,00	●	✓
H9120 Beuken-eikenbossen met hulst	0,06	0,06	0,00	●	✓
H3130 Zwakgebufferde vennen	>0,05	>0,05	0,00	●	✓
H4010A Vochtige heiden (hogere zandgronden)	>0,05	>0,05	0,00	●	✓
H2310 Stuifzandheiden met struikhei	>0,05	>0,05	0,00	●	✓
H5130 Jeneverbesstruwelen	>0,05	>0,05	0,00	●	✓
H7150 Pioniervegetaties met snavelbiezen	>0,05	>0,05	0,00	●	✓
H9190 Oude eikenbossen	>0,05	>0,05	0,00	●	✓
H6230dka Heischrale graslanden, droog kalkarm	>0,05	>0,05	0,00	●	✓
H7230 Kalkmoerassen	>0,05	>0,05	0,00	●	✓
H2330 Zandverstuivingen	>0,05	>0,05	0,00	●	✓
H4030 Droge heiden	>0,05	>0,05	0,00	●	✓
ZGH4010A Vochtige heiden (hogere zandgronden)	0,09	0,09	- 0,00	●	✓
ZGH2310 Stuifzandheiden met struikhei	0,09	0,09	- 0,00	●	✓

Berekening voor vergunningaanvraag

Natuurgebied	Hoogste projectverschil (mol/ha/j)			Overschrijding KDW	Ontwikkelingsruimte beschikbaar
	Situatie 1	Situatie 2	Vershil		
ZGH9190 Oude eikenbossen	0,07	0,07	- 0,00	●	✓
ZGH9120 Beuken-eikenbossen met hulst	>0,05	>0,05	- 0,00	●	✓

- Geen overschrijding
- Wel overschrijding
- ✓ Ontwikkelingsruimte beschikbaar*
- ✗ Geen ontwikkelingsruimte beschikbaar
- ⚠ Meer dan 60% van ontwikkelingsruimte uitgegeven in tenminste één hectare

* Bij beoordeling van een vergunningaanvraag in het kader van de Nb-wet wordt vastgesteld of er voldoende ontwikkelingsruimte beschikbaar is en of dat significante verslechtering uitgesloten kan worden.

Depositie resterende gebieden



Natuurgebied	Hoogste projectverschil (mol/ha/j)			Overschrijding KDW	Ontwikkelingsruimte beschikbaar
	Situatie 1	Situatie 2	Verschil		
Arkemheen	0,13	0,13	0,00	●	-
Veluwerandmeren	0,10	0,10	0,00	●	-

- ☐ Geen overschrijding
- ☒ Wel overschrijding

Depositie per habitatype Arkemheen

Veluwerandmeren

Natuurgebied	Hoogste projectverschil (mol/ha/j)			Overschrijding KDW	Ontwikkelingsruimte beschikbaar
	Situatie 1	Situatie 2	Verschil		
H9999:76 Habitatype onbekend/onzeker KDW op basis meest kritische aangewezen type (H3140)	0,10	0,10	0,00		-

-  Geen overschrijding
-  Wel overschrijding

Disclaimer

Hoewel verstrekte gegevens kunnen dienen ter onderbouwing van een vergunningaanvraag, kunnen er geen rechten aan worden verleend. De eigenaar van AERIUS aanvaardt geen aansprakelijkheid voor de inhoud van de door de gebruiker aangeboden informatie. Bovenstaande gegevens zijn enkel bruikbaar tot er een nieuwe versie van AERIUS beschikbaar is. AERIUS is een geregistreerd handelsmerk in de Benelux. Alle rechten die niet expliciet worden verleend, zijn voorbehouden.

Rekenbasis

Deze berekening is tot stand gekomen op basis van:

AERIUS versie 2014_20150804_f82f6c96db

Database versie 2014_20150630_ob4970d9ae

Meer informatie over de gebruikte data, zie www.aerius.nl/methodiek