

Dit document is een bijlage bij het toestemmingsbesluit als bedoeld in artikel 19km, eerste lid, van de Nb-wet 1998.

Bijlage bij besluit, Vergunningaanvraag

- ▶ Kenmerken
- ▶ Emissie
- ▶ Depositie natuurgebieden
- ▶ Depositie habitattypen

Verdere toelichting over deze PDF kunt u vinden in een bijbehorende leeswijzer. Deze leeswijzer en overige documentatie is te raadplegen via: www.aerius.nl.

AERIUS REGISTER

Contact

Rechtspersoon	Inrichtingslocatie
De heer Van der Salm	Klettersteeg 2, 3792NL Achterveld

Activiteit

Omschrijving	AERIUS kenmerk	Bevoegd gezag
Van der Salm	2ERUWDWTQh	Provincie Gelderland
Datum berekening	Rekenjaar	
18 januari 2016, 10:22	2015	
Sector	Deelsector	
Landbouw	Stalemissies	

Totale emissie

	Situatie 1	Situatie 2	Verschil
NOx	-	-	-
NH3	1.805,50 kg/j	2.037,00 kg/j	231,50 kg/j

Depositie

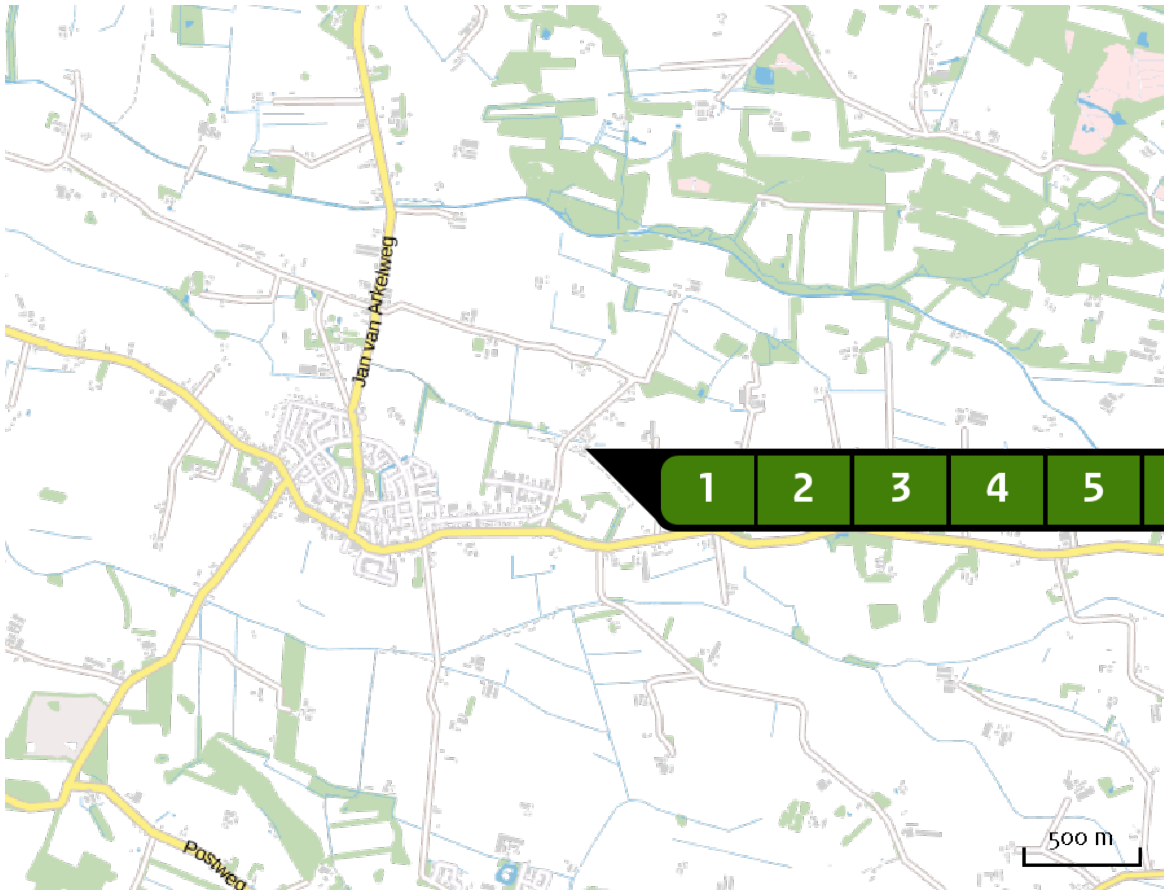
Hectare met
hoogste project-
verschil (mol/ha/j)

Natuurgebied		Provincie
Veluwe		Gelderland
Situatie 1	Situatie 2	Verschil
0,29	0,33	+ 0,04

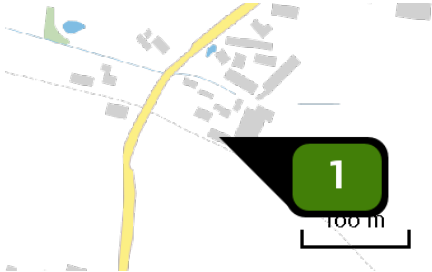
Toelichting

Hoofdlocatie Eendrachtstraat 35 Terschuur


Locatie
Situatie 1

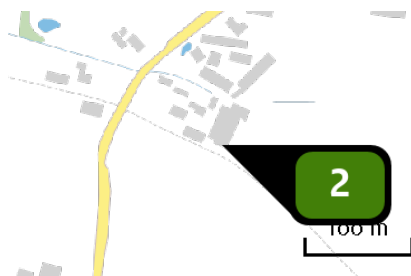


Emissie
(per bron)
Situatie 1



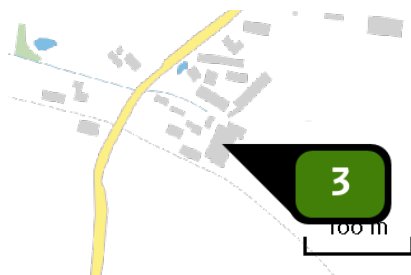
Naam **Stal F**
Locatie (X,Y) **163453, 461087**
Uitstoothoogte **5,0 m**
Warmteinhoud **0,0 mW**
NH3 **168,00 kg/j**

Dier	RAV code	Omschrijving	Aantal dieren	Stof	Emissiefactor (kg/dier/j)	Emissie
	A 4.100	overige huisvestingssystemen (Rundvee; vleeskalveren tot circa 8 maanden) (Overig)	48	NH3	3,500	168,00 kg/j




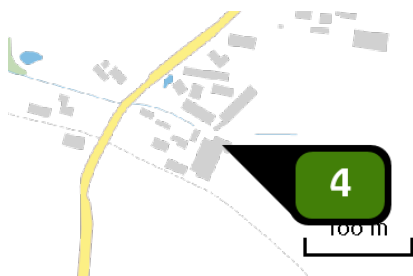
Naam **Stal G**
 Locatie (X,Y) **163479, 461078**
 Uitstoothoogte **5,0 m**
 Warmteinhoud **0,0 mw**
 NH₃ **20,50 kg/j**

Dier	RAV code	Omschrijving	Aantal dieren	Stof	Emissiefactor (kg/dier/j)	Emissie
	K 1.100	overige huisvestingssystemen (Paarden; volwassen paarden (3 jaar en ouder)) (Overig)	1	NH ₃	5,000	5,00 kg/j
	K 3.100	overige huisvestingssystemen (Paarden; volwassen pony's (3 jaar en ouder)) (Overig)	5	NH ₃	3,100	15,50 kg/j




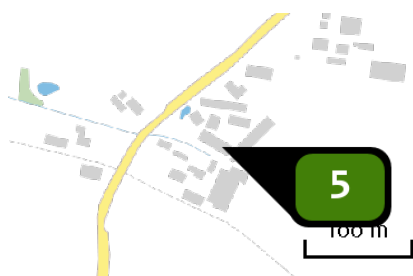
Naam **Stal H**
 Locatie (X,Y) **163482, 461096**
 Uitstoothoogte **5,0 m**
 Warmteinhoud **0,0 mw**
 NH₃ **861,00 kg/j**

Dier	RAV code	Omschrijving	Aantal dieren	Stof	Emissiefactor (kg/dier/j)	Emissie
	A 4.100	overige huisvestingssystemen (Rundvee; vleeskalveren tot circa 8 maanden) (Overig)	246	NH ₃	3,500	861,00 kg/j



Naam **Stal I**
Locatie (X,Y) **163496, 461108**
Uitstoothoogte **5,0 m**
Warmteinhoud **0,0 mw**
NH₃ **77,00 kg/j**

Dier	RAV code	Omschrijving	Aantal dieren	Stof	Emissiefactor (kg/dier/j)	Emissie
	A 4.100	overige huisvestingssystemen (Rundvee; vleeskalveren tot circa 8 maanden) (Overig)	22	NH ₃	3,500	77,00 kg/j




Naam **Stal L**
Locatie (X,Y) **163480, 461135**
Uitstoothoogte **5,0 m**
Warmteinhoud **0,0 mw**
NH₃ **154,00 kg/j**

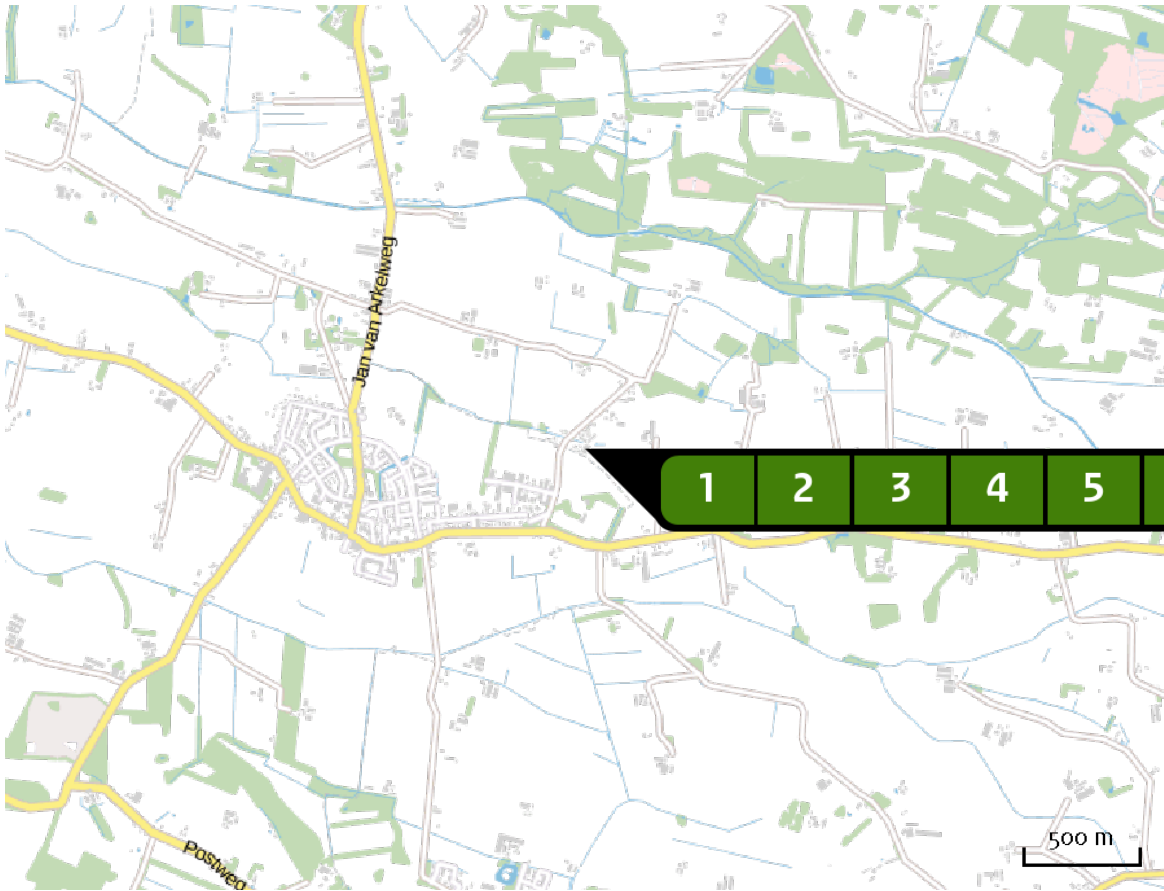
Dier	RAV code	Omschrijving	Aantal dieren	Stof	Emissiefactor (kg/dier/j)	Emissie
	A 4.100	overige huisvestingssystemen (Rundvee; vleeskalveren tot circa 8 maanden) (Overig)	14	NH ₃	3,500	49,00 kg/j
	A 4.100	overige huisvestingssystemen (Rundvee; vleeskalveren tot circa 8 maanden) (Overig)	30	NH ₃	3,500	105,00 kg/j



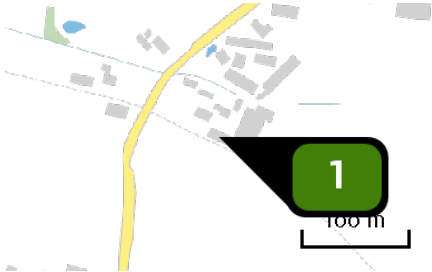
Naam **Stal M**
Locatie (X,Y) **163512, 461146**
Uitstoothoogte **5,0 m**
Warmteinhoud **0,0 mw**
NH3 **525,00 kg/j**

Dier	RAV code	Omschrijving	Aantal dieren	Stof	Emissiefactor (kg/dier/j)	Emissie
	A 4.100	overige huisvestingssystemen (Rundvee; vleeskalveren tot circa 8 maanden) (Overig)	150	NH3	3,500	525,00 kg/j


Locatie
Situatie 2

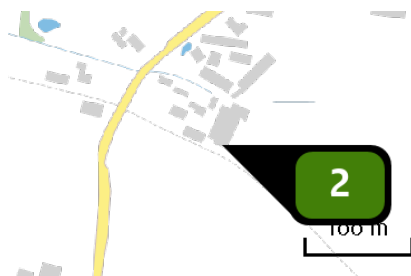


Emissie
(per bron)
Situatie 2



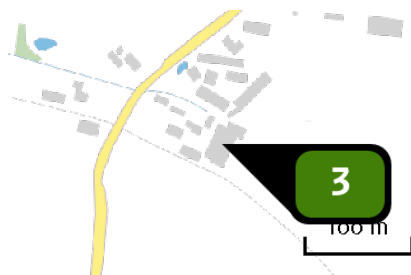
Naam **Stal F**
Locatie (X,Y) **163453, 461087**
Uitstoothoogte **5,0 m**
Warmteinhoud **0,0 mW**
NH3 **168,00 kg/j**

Dier	RAV code	Omschrijving	Aantal dieren	Stof	Emissiefactor (kg/dier/j)	Emissie
	A 4.100	overige huisvestingssystemen (Rundvee; vleeskalveren tot circa 8 maanden) (Overig)	48	NH3	3,500	168,00 kg/j




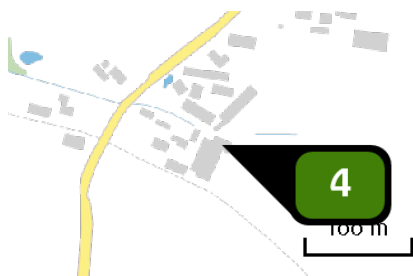
Naam **Stal G**
Locatie (X,Y) **163479, 461078**
Uitstoothoogte **5,0 m**
Warmteinhoud **0,0 mw**
NH₃ **147,00 kg/j**

Dier	RAV code	Omschrijving	Aantal dieren	Stof	Emissiefactor (kg/dier/j)	Emissie
	B 1.100	overige huisvestingssystemen (Schapen; schapen ouder dan 1 jaar, inclusief lammeren tot 45 kg) (Overig)	10	NH ₃	0,700	7,00 kg/j
	A 4.100	overige huisvestingssystemen (Rundvee; vleeskalveren tot circa 8 maanden) (Overig)	40	NH ₃	3,500	140,00 kg/j




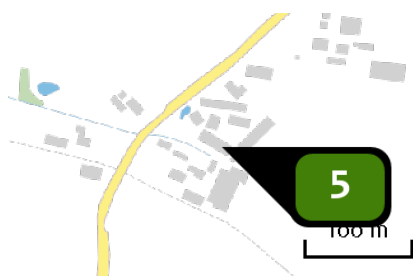
Naam **Stal H**
Locatie (X,Y) **163482, 461096**
Uitstoothoogte **5,0 m**
Warmteinhoud **0,0 mw**
NH₃ **861,00 kg/j**

Dier	RAV code	Omschrijving	Aantal dieren	Stof	Emissiefactor (kg/dier/j)	Emissie
	A 4.100	overige huisvestingssystemen (Rundvee; vleeskalveren tot circa 8 maanden) (Overig)	246	NH ₃	3,500	861,00 kg/j



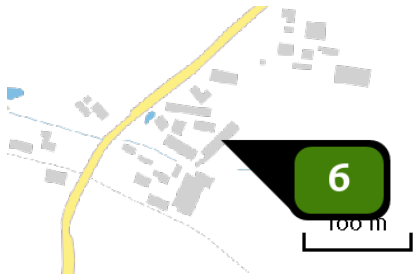
Naam **Stal I**
Locatie (X,Y) **163496, 461108**
Uitstoothoogte **5,0 m**
Warmteinhoud **0,0 mw**
NH₃ **182,00 kg/j**

Dier	RAV code	Omschrijving	Aantal dieren	Stof	Emissiefactor (kg/dier/j)	Emissie
	A 4.100	overige huisvestingssystemen (Rundvee; vleeskalveren tot circa 8 maanden) (Overig)	52	NH ₃	3,500	182,00 kg/j




Naam **Stal L**
Locatie (X,Y) **163480, 461135**
Uitstoothoogte **5,0 m**
Warmteinhoud **0,0 mw**
NH₃ **154,00 kg/j**

Dier	RAV code	Omschrijving	Aantal dieren	Stof	Emissiefactor (kg/dier/j)	Emissie
	A 4.100	overige huisvestingssystemen (Rundvee; vleeskalveren tot circa 8 maanden) (Overig)	14	NH ₃	3,500	49,00 kg/j
	A 4.100	overige huisvestingssystemen (Rundvee; vleeskalveren tot circa 8 maanden) (Overig)	30	NH ₃	3,500	105,00 kg/j



Naam **Stal M**
Locatie (X,Y) **163512, 461146**
Uitstoothoogte **5,0 m**
Warmteinhoud **0,0 mw**
NH3 **525,00 kg/j**

Dier	RAV code	Omschrijving	Aantal dieren	Stof	Emissiefactor (kg/dier/j)	Emissie
	A 4.100	overige huisvestingssystemen (Rundvee; vleeskalveren tot circa 8 maanden) (Overig)	150	NH3	3,500	525,00 kg/j

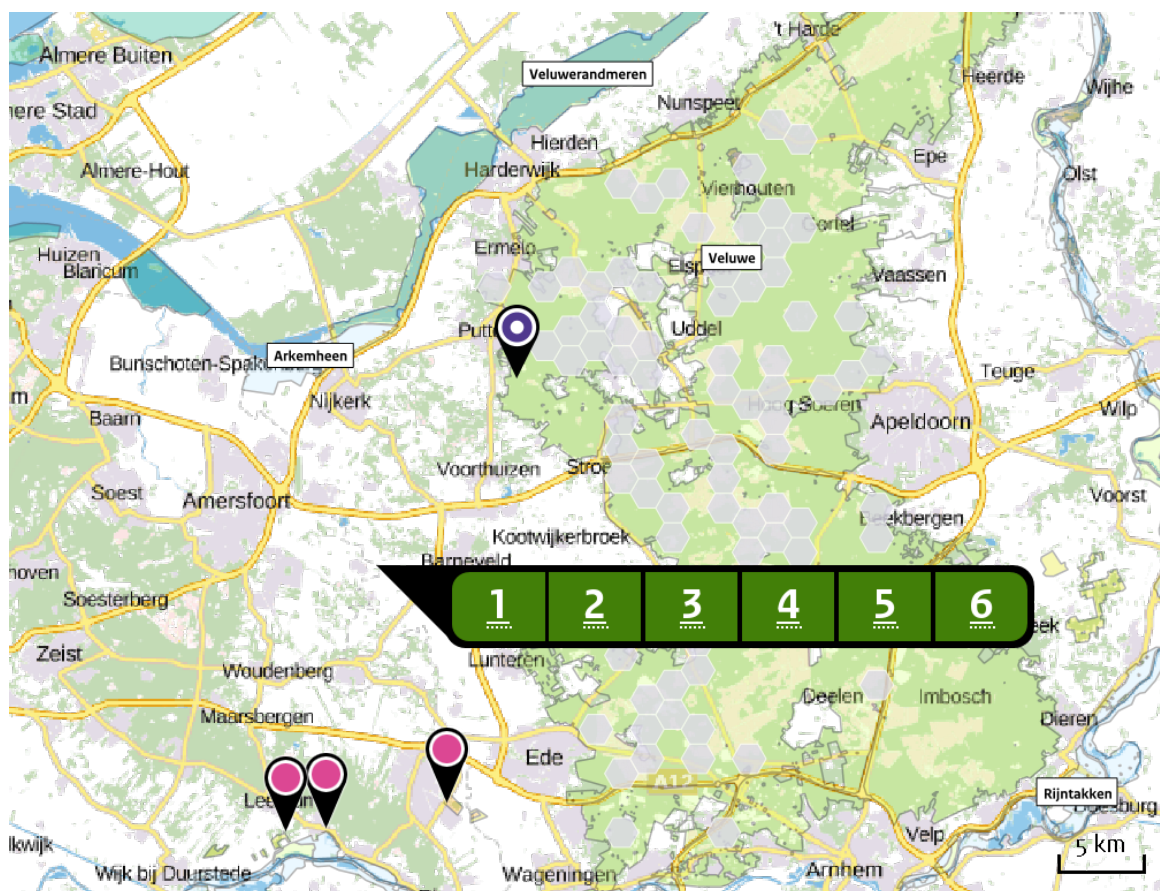
Depositie
PAS-
gebieden
(rekenjaar 2015)

Natuurgebied	Beschermingsregime	Hoogste achtergronddepositie (mol/ha/j)	Hoogste projectbijdrage (mol/ha/j)	Overschrijding KDW
Veluwe	Habitatrichtlijn, Vogelrichtlijn, Beschermd natuurgebied	7.296,94	0,33	●
Rijntakken	Habitatrichtlijn, Vogelrichtlijn, Beschermd natuurgebied	2.553,08	0,11	●
Kolland & Overlangbroek	Habitatrichtlijn	2.825,65	0,09	●
Binnenveld	Habitatrichtlijn, Beschermd natuurgebied	1.957,86	0,08	●

 Geen overschrijding Wel overschrijding*

* Deze uitkomst wordt niet meegenomen in de toetsing aan de Nb-wet. Bij de toetsing aan de NB-wet gaat het om de relevante hexagonen waarvoor ontwikkelingsruimte is gereserveerd.

Depositie
natuur-
gebieden




Hoogste projectverschil (Veluwe)







Hoogste projectverschil per
natuurgebied

-  Habitatrichtlijn
-  Vogelrichtlijn
-  Beschermd natuurgebied
-  Habitatrichtlijn, Vogelrichtlijn
-  Habitatrichtlijn, Beschermd natuurgebied
-  Vogelrichtlijn, Beschermd natuurgebied
-  Habitatrichtlijn, Vogelrichtlijn, Beschermd natuurgebied

Depositie PAS-
gebieden

Natuurgebied	Hectare met hoogste projectverschil (mol/ha/j)			Hoogste depositie Situatie 2 (mol/ha/j)	Overschrij- ding KDW	Ontwikkelings- ruimte beschikbaar
	Situatie 1	Situatie 2	Verschil			
Veluwe	0,29	0,33	+ 0,04	0,33		
Rijntakken	0,09	0,11	+ 0,01	0,11		
Kolland & Overlangbroek	0,08	0,09	+ 0,01	0,09		
Binnenveld	0,07	0,08	+ 0,01	0,08		

-  Geen overschrijding
-  Wel overschrijding*
-  Ontwikkelingsruimte beschikbaar**
-  Geen ontwikkelingsruimte beschikbaar

* Deze uitkomst wordt niet meegenomen in de toetsing aan de Nb-wet. Bij de toetsing aan de NB-wet gaat het om de relevante hexagonen waarvoor ontwikkelingsruimte is gereserveerd.

** Bij beoordeling van een vergunningaanvraag in het kader van de Nb-wet is vastgesteld of er voldoende ontwikkelingsruimte beschikbaar is en of dat significante verslechtering uitgesloten kan worden.

Depositie per
habitattype Veluwe

Habitattype	Hectare met hoogste projectverschil (mol/ha/j)			Overschrij- ding KDW	Ontwikkelings- ruimte beschikbaar
	Situatie 1	Situatie 2	Verschil		
H9190 Oude eikenbossen	0,29	0,33	+ 0,04	●	✓
H4030 Droge heiden	0,28	0,31	+ 0,04	●	✓
H9120 Beuken-eikenbossen met hulst	0,27	0,31	+ 0,04	●	✓
H2330 Zandverstuivingen	0,26	0,30	+ 0,03	●	✓
H2310 Stuifzandheiden met struikhei	0,23	0,25	+ 0,03	●	✓
H3160 Zure vennen	0,22	0,25	+ 0,03	●	✓
H5130 Jeneverbesstruwelen	0,19	0,22	+ 0,03	●	✓
H4010A Vochtige heiden (hogere zandgronden)	0,17	0,19	+ 0,02	●	✓
H6230vka Heischrale graslanden, vochtig kalkarm	0,15	0,17	+ 0,02	●	✓
ZGH9120 Beuken-eikenbossen met hulst	0,13	0,15	+ 0,02	●	✓
H2320 Binnenlandse kraaiheibegroeiingen	0,13	0,15	+ 0,02	●	✓
ZGH9190 Oude eikenbossen	0,13	0,14	+ 0,02	●	✓
H7150 Pioniervegetaties met snavelbiezen	0,12	0,14	+ 0,02	●	✓
H7110B Actieve hoogvenen (heideveentjes)	0,12	0,14	+ 0,02	●	✓
H91EoC Vochtige alluviale bossen (beekbegeleidende bossen)	0,12	0,14	+ 0,02	●	✓
ZGH4030 Droge heiden	0,12	0,13	+ 0,02	●	✓

Habitattype	Hectare met hoogste projectverschil (mol/ha/j)			Overschrij- ding KDW	Ontwikkelings- ruimte beschikbaar
	Situatie 1	Situatie 2	Verschil		
H3130 Zwakgebufferde vennen	0,11	0,13	+ 0,02	●	✓
ZGH2310 Stuifzandheiden met struikhei	0,11	0,12	+ 0,01	●	✓
ZGH4010A Vochtige heiden (hogere zandgronden)	0,10	0,11	+ 0,01	●	✓
H7230 Kalkmoerassen	0,09	0,11	+ 0,01	●	✓

Rijntakken





Habitattype	Hectare met hoogste projectverschil (mol/ha/j)			Overschrij- ding KDW	Ontwikkelings- ruimte beschikbaar
	Situatie 1	Situatie 2	Verschil		
H91Fo Droge hardhoutooibossen	0,09	0,11	+ 0,01	●	✓
H6120 Stroomdalgraslanden	0,06	0,07	+ 0,01	●	✓

Kolland & Overlangbroek

Habitattype	Hectare met hoogste projectverschil (mol/ha/j)			Overschrij- ding KDW	Ontwikkelings- ruimte beschikbaar
	Situatie 1	Situatie 2	Verschil		
H91EoC Vochtige alluviale bossen (beekbegeleidende bossen)	0,08	0,09	+ 0,01	●	✓

Binnenveld

Habitattype	Hectare met hoogste projectverschil (mol/ha/j)			Overschrij- ding KDW	Ontwikkelings- ruimte beschikbaar
	Situatie 1	Situatie 2	Verschil		
H7140A Overgangs- en trilvenen (trilvenen)	0,07	0,08	+ 0,01		
H7140B Overgangs- en trilvenen (veenmosrietlanden)	>0,05	0,06	+ 0,01		
H6410 Blauwgraslanden	>0,05	0,06	+ 0,01		

-  Geen overschrijding
-  Wel overschrijding*
-  Ontwikkelingsruimte beschikbaar**
-  Geen ontwikkelingsruimte beschikbaar

* Deze uitkomst wordt niet meegenomen in de toetsing aan de Nb-wet. Bij de toetsing aan de NB-wet gaat het om de relevante hexagonen waarvoor ontwikkelingsruimte is gereserveerd.

** Bij beoordeling van een vergunningaanvraag in het kader van de Nb-wet is vastgesteld of er voldoende ontwikkelingsruimte beschikbaar is en of dat significante verslechtering uitgesloten kan worden.

Disclaimer

De initiatiefnemer is zelf verantwoordelijk voor de kwaliteit van de projectinvoer en de aanvraag wordt getoetst door het bevoegd gezag. De eigenaar van AERIUS aanvaardt geen aansprakelijkheid voor de inhoud van de door de gebruiker aangeboden informatie. AERIUS is een geregistreerd handelsmerk in de Benelux. Alle rechten die niet expliciet worden verleend, zijn voorbehouden.

Rekenbasis

Deze berekening is tot stand gekomen op basis van:

AERIUS versie 2015_20151211_3dec74e7e2

Database versie 2015_20151211_3dec74e7e2

Voor meer informatie over de gebruikte methodiek en data zie:

<https://www.aerius.nl/nl/factsheets/uitleg>