

*Dit document is een bijlage bij het
toestemmingsbesluit als bedoeld in artikel
19km, eerste lid, van de Nb-wet 1998.*

Bijlage bij besluit, Vergunningaanvraag

- ▶ Kenmerken
- ▶ Emissie
- ▶ Depositie natuurgebieden
- ▶ Depositie habitattypen

Verdere toelichting over deze PDF kunt u vinden in een
bijbehorende leeswijzer. Deze leeswijzer en overige
documentatie is te raadplegen via: www.aerius.nl.

AERIUS REGISTER

Contact

Rechtspersoon	Inrichtingslocatie
't Hoge Eind B.V.	-

Activiteit

Omschrijving	AERIUS kenmerk	Bevoegd gezag
Aanvraag NB vergunning	zDPjTxMDpV	Provincie Gelderland
Datum berekening	Rekenjaar	
17 december 2015, 09:36	2015	
Sector	Deelsector	
Landbouw	Stalemissies	

Totale emissie

	Situatie 1	Situatie 2	Verschil
NOx	-	-	-
NH3	750,00 kg/j	760,20 kg/j	10,20 kg/j

Depositie

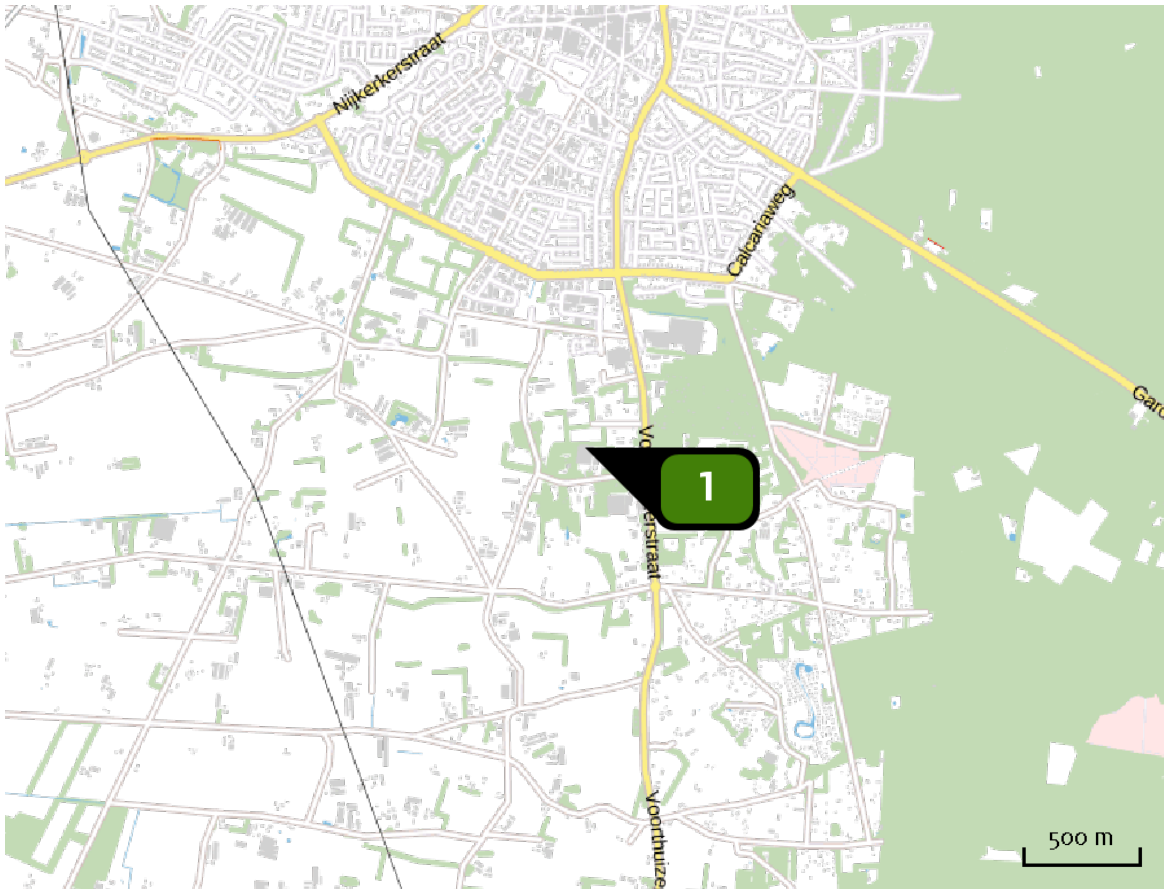
Hectare met
hoogste project-
verschil (mol/ha/j)

Natuurgebied		Provincie
Veluwe		Gelderland
Situatie 1	Situatie 2	Verschil
8,63	9,21	+ 0,58

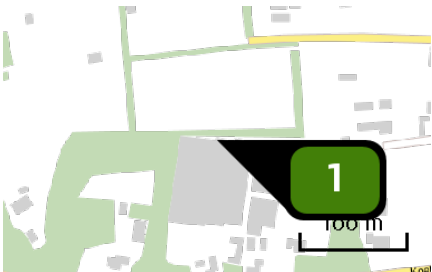
Toelichting

Aanvraag NB vergunning


Locatie
Situatie 1



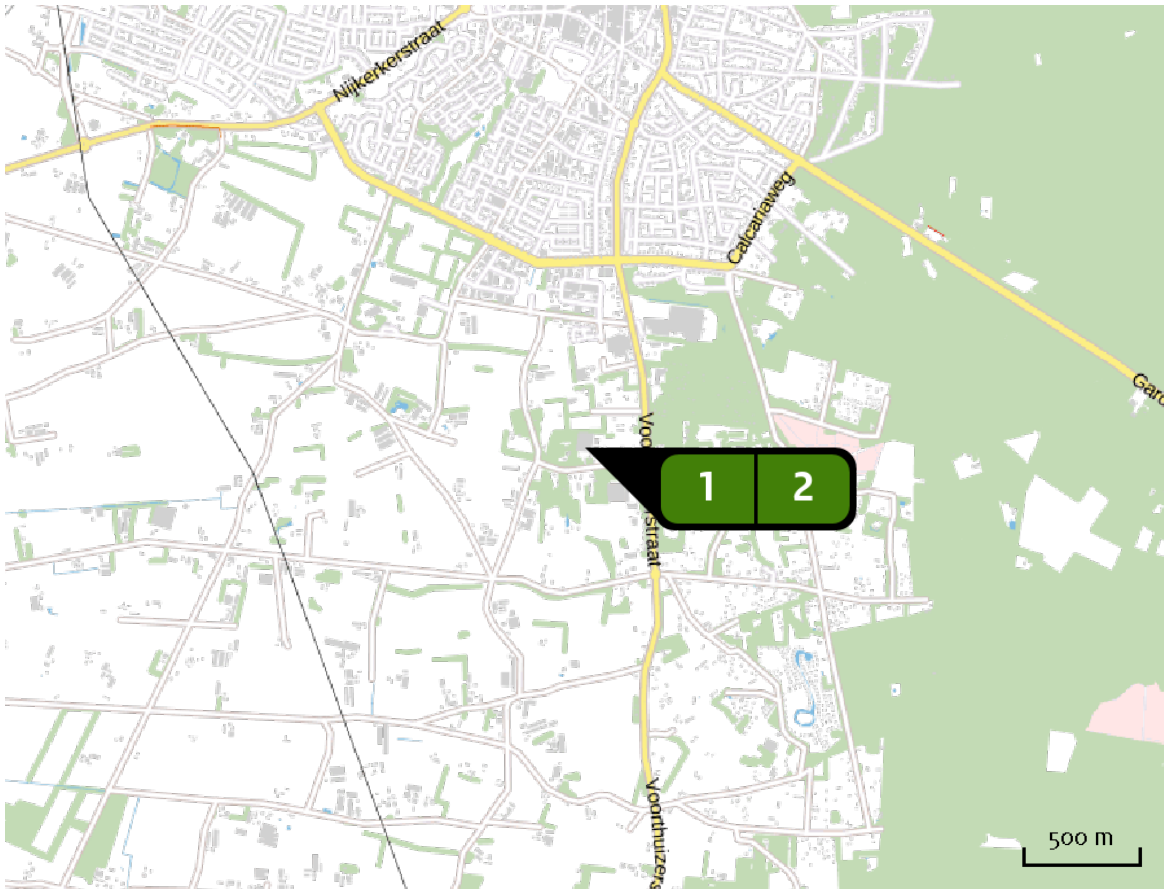
Emissie
(per bron)
Situatie 1



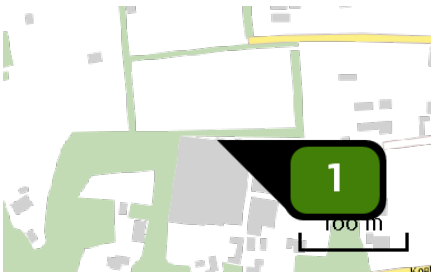
Naam **nertsenhallen**
Locatie (X,Y) **169890, 472894**
Uitstoothoogte **5,0 m**
Warmteinhoud **0,0 mW**
NH3 **750,00 kg/j**

Dier	RAV code	Omschrijving	Aantal dieren	Stof	Emissiefactor (kg/dier/j)	Emissie
	H 1.2	dagontmesting met afvoer naar een gesloten opslag (Pelsdieren; nertsen, per fokteef) (Groen Label BB 94.02.013)	3.000	NH3	0,250	750,00 kg/j


Locatie
Situatie 2

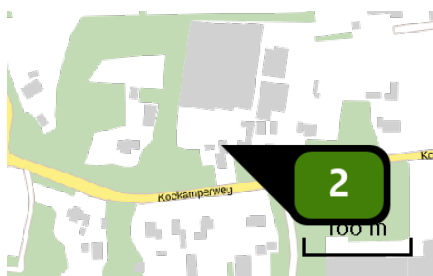


Emissie
(per bron)
Situatie 2



Naam **Nertsenhallen**
Locatie (X,Y) **169890, 472894**
Uitstoothoogte **2,6 m**
Warmteinhoud **0,0 mw**
NH3 **750,00 kg/j**


Dier	RAV code	Omschrijving	Aantal dieren	Stof	Emissiefactor (kg/dier/j)	Emissie
	H 1.2	dagontmesting met afvoer naar een gesloten opslag (Pelsdieren; nertsen, per fokteef) (Groen Label BB 94.02.013)	3.000	NH3	0,250	750,00 kg/j



Naam Paardenstal
Locatie (X,Y) 169884, 472781
Uitstoothoogte 3,0 m
Warmteinhoud 0,0 mw
NH₃ 10,20 kg/j

Dier	RAV code	Omschrijving	Aantal dieren	Stof	Emissiefactor (kg/dier/j)	Emissie
	K 1.100	overige huisvestingssystemen (Paarden; volwassen paarden (3 jaar en ouder)) (Overig)	1	NH ₃	5,000	5,00 kg/j
	K 2.100	overige huisvestingssystemen (Paarden; paarden in opfok (jonger dan 3 jaar)) (Overig)	1	NH ₃	2,100	2,10 kg/j
	K 3.100	overige huisvestingssystemen (Paarden; volwassen pony's (3 jaar en ouder)) (Overig)	1	NH ₃	3,100	3,10 kg/j

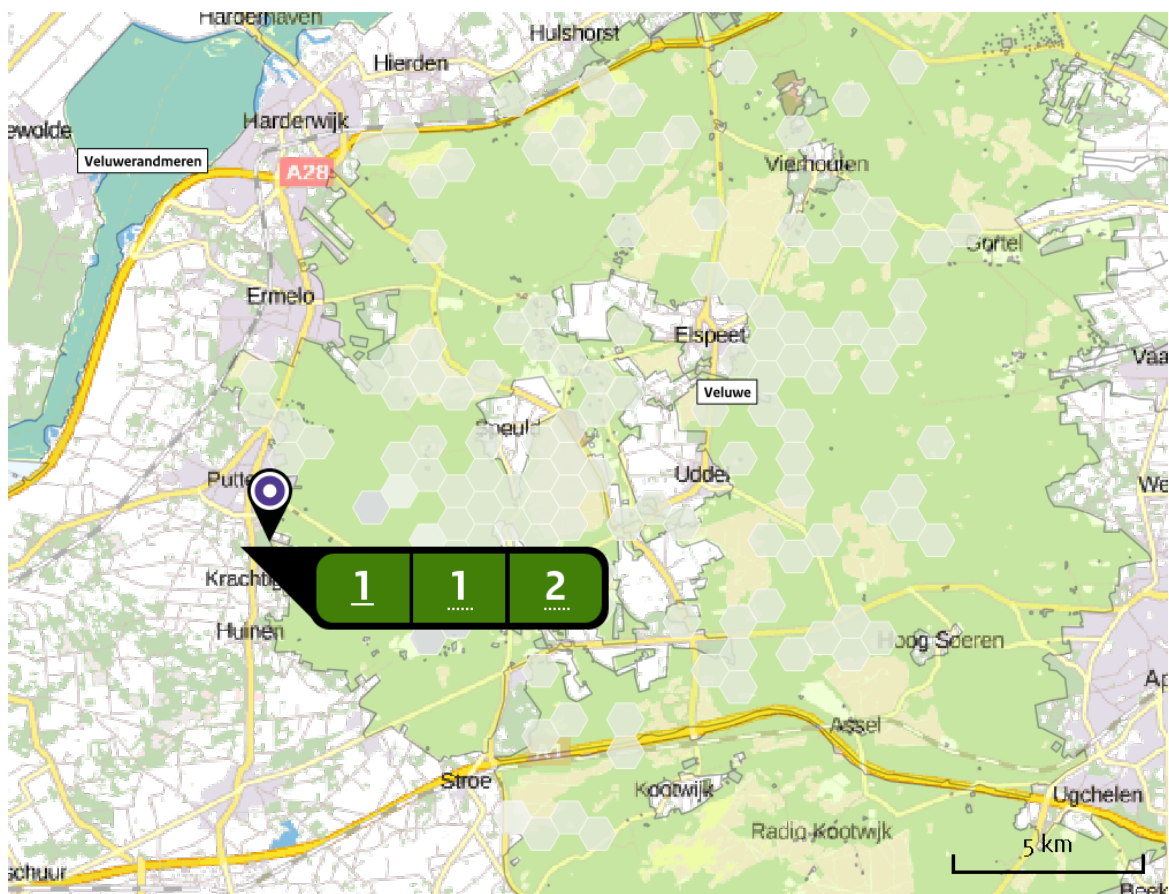
Depositie
PAS-
gebieden
(rekenjaar 2015)

Natuurgebied	Beschermingsregime	Hoogste achtergronddepositie (mol/ha/j)	Hoogste projectbijdrage (mol/ha/j)	Overschrijding KDW
Veluwe	Habitatrichtlijn, Vogelrichtlijn, Beschermd natuurgebied	7.296,94	9,21	

 Geen overschrijding Wel overschrijding*

* Deze uitkomst wordt niet meegenomen in de toetsing aan de Nb-wet. Bij de toetsing aan de NB-wet gaat het om de relevante hexagonen waarvoor ontwikkelingsruimte is gereserveerd.

Depositie
natuur-
gebieden



Hoogste projectverschil (Veluwe)







Hoogste projectverschil per
natuurgebied

- Habitatrictlijn
- Vogelrichtlijn
- Beschermd natuurgebied
- Habitatrictlijn, Vogelrichtlijn
- Habitatrictlijn, Beschermd natuurgebied
- Vogelrichtlijn, Beschermd natuurgebied
- Habitatrictlijn, Vogelrichtlijn, Beschermd natuurgebied

Depositie PAS-
gebieden

Natuurgebied	Hectare met hoogste projectverschil (mol/ha/j)			Hoogste depositie Situatie 2 (mol/ha/j)	Overschrij- ding KDW	Ontwikkelings- ruimte beschikbaar
	Situatie 1	Situatie 2	Verschil			
Veluwe	8,63	9,21	+ 0,58	9,21		

-  Geen overschrijding
-  Wel overschrijding*
-  Ontwikkelingsruimte beschikbaar**
-  Geen ontwikkelingsruimte beschikbaar





* Deze uitkomst wordt niet meegenomen in de toetsing aan de Nb-wet. Bij de toetsing aan de NB-wet gaat het om de relevante hexagonen waarvoor ontwikkelingsruimte is gereserveerd.

** Bij beoordeling van een vergunningaanvraag in het kader van de Nb-wet is vastgesteld of er voldoende ontwikkelingsruimte beschikbaar is en of dat significante verslechtering uitgesloten kan worden.

Depositie per
habitattype Veluwe

Habitattype	Hectare met hoogste projectverschil (mol/ha/j)			Overschrijding KDW	Ontwikkelingsruimte beschikbaar
	Situatie 1	Situatie 2	Verschil		
H4030 Droge heiden	8,63	9,21	+ 0,58	●	✓
H9120 Beuken-eikenbossen met hulst	1,45	1,56	+ 0,11	●	✓
H9190 Oude eikenbossen	1,27	1,38	+ 0,11	●	✓
H2310 Stuifzandheiden met struikhei	0,11	0,11	0,00	●	✓
H3160 Zure vennen	>0,05	>0,05	- 0,00	●	✓
H2330 Zandverstuivingen	0,09	0,09	- 0,00	●	✓
H5130 Jeneverbesstruwelen	0,09	0,09	- 0,00	●	✓
H4010A Vochtige heiden (hogere zandgronden)	>0,05	0,05	- 0,00	●	✓
H6230vka Heischrale graslanden, vochtig kalkarm	0,06	0,06	- 0,00	●	✓
H2320 Binnenlandse kraaiheibegroeiingen	>0,05	>0,05	- 0,00	●	✓
H91EoC Vochtige alluviale bossen (beekbegeleidende bossen)	0,11	0,11	- 0,00	●	✓
ZGH2310 Stuifzandheiden met struikhei	0,07	0,07	- 0,00	●	✓
H3130 Zwakgebufferde vennen	0,06	0,06	- 0,00	●	✓
H7150 Pioniervegetaties met snavelbiezen	0,06	0,06	- 0,00	●	✓
ZGH9120 Beuken-eikenbossen met hulst	0,08	0,07	- 0,00	●	✓
H7110B Actieve hoogvenen (heideveentjes)	0,06	0,06	- 0,00	●	✓

Habitattype	Hectare met hoogste projectverschil (mol/ha/j)			Overschrij- ding KDW	Ontwikkelings- ruimte beschikbaar
	Situatie 1	Situatie 2	Verschil		
ZGH9190 Oude eikenbossen	>0,05	>0,05	- 0,00	●	✓
H7230 Kalkmoerassen	0,09	0,09	- 0,00	●	✓
ZGH4010A Vochtige heiden (hogere zandgronden)	0,09	0,09	- 0,00	●	✓
ZGH4030 Droge heiden	0,14	0,14	- 0,00	●	✓

-  Geen overschrijding
-  Wel overschrijding*
-  Ontwikkelingsruimte beschikbaar**
-  Geen ontwikkelingsruimte beschikbaar

* Deze uitkomst wordt niet meegenomen in de toetsing aan de Nb-wet. Bij de toetsing aan de NB-wet gaat het om de relevante hexagonen waarvoor ontwikkelingsruimte is gereserveerd.

** Bij beoordeling van een vergunningaanvraag in het kader van de Nb-wet is vastgesteld of er voldoende ontwikkelingsruimte beschikbaar is en of dat significante verslechtering uitgesloten kan worden.

Disclaimer

De initiatiefnemer is zelf verantwoordelijk voor de kwaliteit van de projectinvoer en de aanvraag wordt getoetst door het bevoegd gezag. De eigenaar van AERIUS aanvaardt geen aansprakelijkheid voor de inhoud van de door de gebruiker aangeboden informatie. AERIUS is een geregistreerd handelsmerk in de Benelux. Alle rechten die niet expliciet worden verleend, zijn voorbehouden.

Rekenbasis

Deze berekening is tot stand gekomen op basis van:

AERIUS versie 2015_20151211_3dec74e7e2

Database versie 2015_20151211_3dec74e7e2

Voor meer informatie over de gebruikte methodiek en data zie:

<https://www.aerius.nl/nl/factsheets/uitleg>