

Dit document is een bijlage bij het toestemmingsbesluit als bedoeld in artikel 19km, eerste lid, van de Nb-wet 1998.

Bijlage bij besluit, Vergunningaanvraag

- ▶ Kenmerken
- ▶ Emissie
- ▶ Depositie natuurgebieden
- ▶ Depositie habitattypen

Verdere toelichting over deze PDF kunt u vinden in een bijbehorende leeswijzer. Deze leeswijzer en overige documentatie is te raadplegen via: www.aerius.nl.

AERIUS REGISTER

Contact

Rechtspersoon	Inrichtingslocatie
J.A. Rietveld	Meikampgraaf 15, 4174 LA Hellouw

Activiteit

Omschrijving	AERIUS kenmerk	Bevoegd gezag
Melkveebedrijf van J. van Noord	2EvJcJZbg	Provincie Gelderland
Datum berekening	Rekenjaar	
15 januari 2016, 14:17	2015	
Sector	Deelsector	
Landbouw	Stalemissies	

Totale emissie

	Situatie 1	Situatie 2	Vershil
NOx	-	-	-
NH ₃	835,40 kg/j	1.637,20 kg/j	801,80 kg/j

Depositie

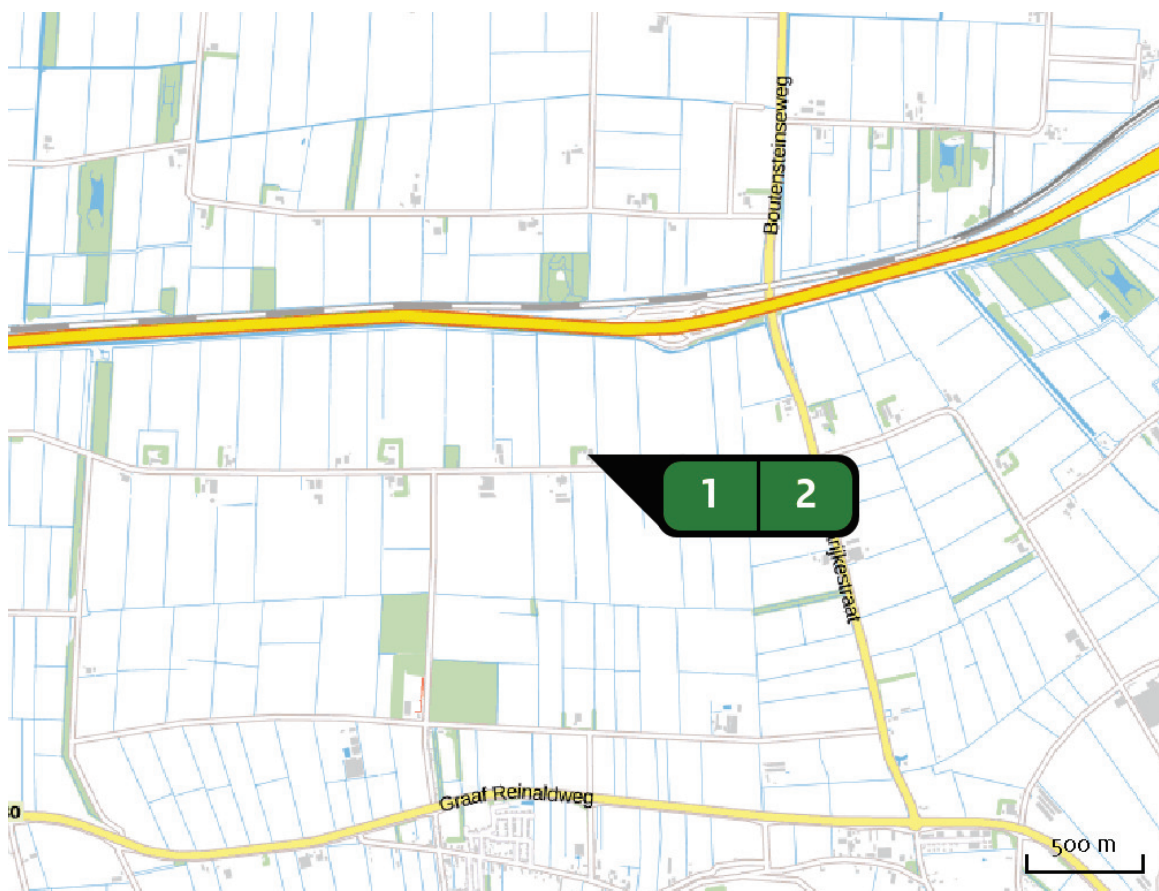
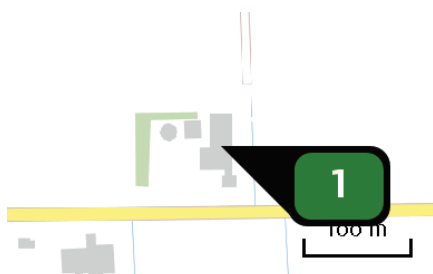
Hectare met
hoogste project-
verschil (mol/ha/j)

Natuurgebied		Provincie
Lingegebied & Diefdijk-Zuid		Gelderland
Situatie 1	Situatie 2	Vershil
0,32	0,62	+ 0,30

Toelichting

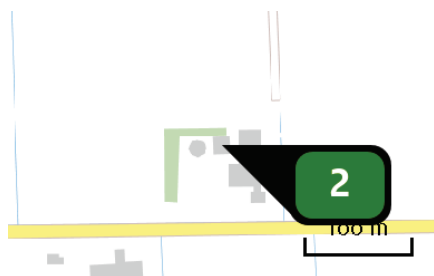
Depositieberekeningen

Locatie

Feitelijk gebruik;
stallijst 01-02-2012Emissie
(per bron)Feitelijk gebruik;
stallijst 01-02-2012

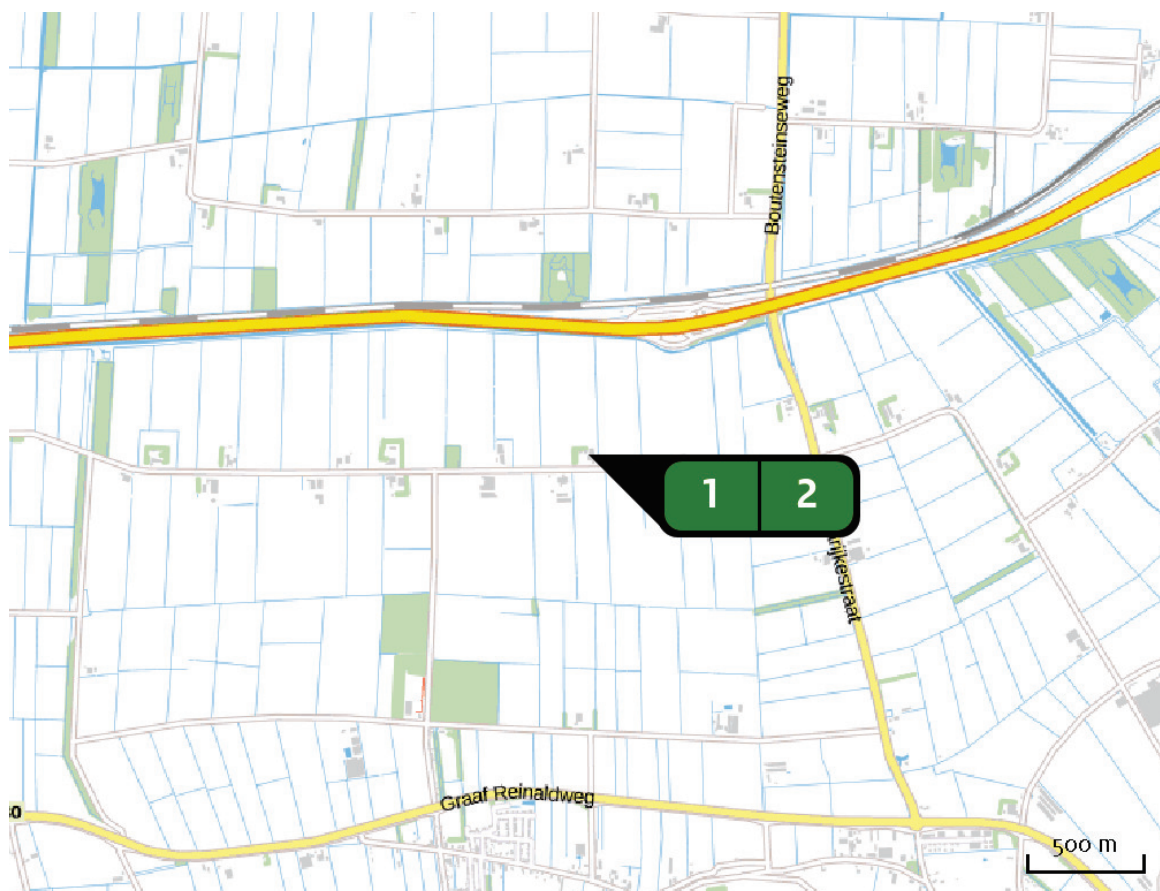
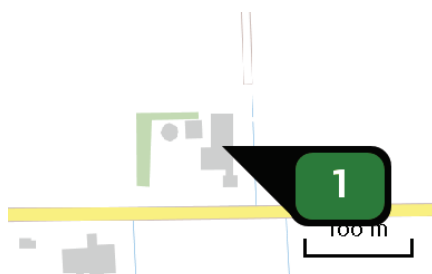
Naam **Bron 1**
Locatie (X,Y) **141056, 428315**
Uitstoothoogte **5,0 m**
Warmteinhoud **0,0 MW**
NH₃ **782,00 kg/j**

Dier	RAV code	Omschrijving	Aantal dieren	Stof	Emissiefactor (kg/dier/j)	Emissie
	A 1.100	overige huisvestingssystemen (Rundvee; melk- en kalfkoeien ouder dan 2 jaar) (Overig)	47	NH ₃	13,000	611,00 kg/j
	A 3.100	overige huisvestingssystemen (Rundvee; vrouwelijk jongvee tot 2 jaar) (Overig)	29	NH ₃	4,400	127,60 kg/j
	A 7.100	overige huisvestingssystemen (Rundvee; fokstieren en overig rundvee ouder dan 2 jaar) (Overig)	7	NH ₃	6,200	43,40 kg/j



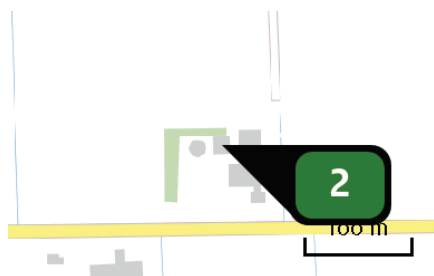
Naam **Bron 2**
Locatie (X,Y) **141030, 428331**
Uitstoothoogte **5,0 m**
Warmteinhoud **0,0 mw**
NH₃ **53,40 kg/j**

Dier	RAV code	Omschrijving	Aantal dieren	Stof	Emissiefactor (kg/dier/j)	Emissie
	A 4.100	overige huisvestingssystemen (Rundvee; vleeskalveren tot circa 8 maanden) (Overig)	6	NH ₃	3,500	21,00 kg/j
	K 1.100	overige huisvestingssystemen (Paarden; volwassen paarden (3 jaar en ouder)) (Overig)	1	NH ₃	5,000	5,00 kg/j
	K 3.100	overige huisvestingssystemen (Paarden; volwassen pony's (3 jaar en ouder)) (Overig)	2	NH ₃	3,100	6,20 kg/j
	A 6.100	overige huisvestingssystemen (Rundvee; vleesstieren en overig vleesvee van circa 8 tot 24 maanden (roodvleesproductie)) (Overig)	4	NH ₃	5,300	21,20 kg/j

Locatie
Aanvraag situatieEmissie
(per bron)
Aanvraag situatie

Naam **Bron 1**
Locatie (X,Y) **141056, 428315**
Uitstoothoogte **5,0 m**
Warmteinhoud **0,0 MW**
NH₃ **1.545,60 kg/j**

Dier	RAV code	Omschrijving	Aantal dieren	Stof	Emissiefactor (kg/dier/j)	Emissie
	A 1.100	overige huisvestingssystemen (Rundvee; melk- en kalfkoeien ouder dan 2 jaar) (Overig)	104	NH ₃	13,000	1.352,00 kg/j
	A 3.100	overige huisvestingssystemen (Rundvee; vrouwelijk jongvee tot 2 jaar) (Overig)	44	NH ₃	4,400	193,60 kg/j



Naam **Bron 2**
Locatie (X,Y) **141030, 428331**
Uitstoothoogte **5,0 m**
Warmteinhoud **0,0 mw**
NH₃ **91,60 kg/j**

Dier	RAV code	Omschrijving	Aantal dieren	Stof	Emissiefactor (kg/dier/j)	Emissie
	A 3.100	overige huisvestingssystemen (Rundvee; vrouwelijk jongvee tot 2 jaar) (Overig)	16	NH ₃	4,400	70,40 kg/j
	K 1.100	overige huisvestingssystemen (Paarden; volwassen paarden (3 jaar en ouder)) (Overig)	3	NH ₃	5,000	15,00 kg/j
	K 3.100	overige huisvestingssystemen (Paarden; volwassen pony's (3 jaar en ouder)) (Overig)	2	NH ₃	3,100	6,20 kg/j

Depositie
PAS-
gebieden
(rekenjaar 2015)

Natuurgebied	Beschermingsregime	Hoogste achtergronddepositie (mol/ha/j)	Hoogste projectbijdrage (mol/ha/j)	Overschrijding KDW
Lingegebied & Diefdijk- Zuid	Habitatrichtlijn, Beschermd natuurgebied	3.009,34	0,62	●
Rijntakken	Habitatrichtlijn, Vogelrichtlijn, Beschermd natuurgebied	2.553,08	0,53	●
Zouweboezem	Habitatrichtlijn, Vogelrichtlijn	3.379,09	0,14	●
Kolland & Overlangbroek	Habitatrichtlijn	2.825,65	0,13	●
Loevestein, Pompveld & Kornsche Boezem	Habitatrichtlijn	1.795,01	0,12	●
Loonse en Drunense Duinen & Leemkuilen	Habitatrichtlijn	2.501,67	0,07	●
Vlijmens Ven, Moerputten & Bossche Broek	Habitatrichtlijn	2.395,49	0,06	●
Veluwe	Habitatrichtlijn, Vogelrichtlijn, Beschermd natuurgebied	2.634,48	>0,05	●
Langstraat	Habitatrichtlijn	2.282,13	>0,05	●

- Geen overschrijding
- Wel overschrijding*

* Deze uitkomst wordt niet meegenomen in de toetsing aan de Nb-wet. Bij de toetsing aan de NB-wet gaat het om de relevante hexagonen waarvoor ontwikkelingsruimte is gereserveerd.





The map shows the Leerdam area in the Netherlands. The A2 highway is highlighted in yellow. The A27, A29, and A50 roads are also shown. Key locations marked include Leerdam, Brakel, Haarlem, and various surrounding villages like Vianen, Schalkwijk, and Wageningen. A scale bar indicates 5 km.



- Habitatrichtlijn
- Vogelrichtlijn
- Beschermd natuurgebied
- Habitatrichtlijn, Vogelrichtlijn
- Habitatrichtlijn, Beschermd natuurgebied
- Vogelrichtlijn, Beschermd natuurgebied
- Habitatrichtlijn, Vogelrichtlijn, Beschermd natuurgebied

Depositie PAS-gebieden

Natuurgebied	Hectare met hoogste projectverschil (mol/ha/j)			Hoogste depositie Situatie 2 (mol/ha/j)	Overschrijding KDW	Ontwikkelingsruimte beschikbaar
	Situatie 1	Situatie 2	Verschil			
Lingegebied & Diefdijk-Zuid	0,32	0,62	+ 0,30	0,62	●	✓
Rijntakken	0,27	0,53	+ 0,26	0,53	●	✓
Zouweboezem	0,07	0,14	+ 0,07	0,14	●	✓
Kolland & Overlangbroek	0,07	0,13	+ 0,06	0,13	●	✓
Loevestein, Pompveld & Kornsche Boezem	0,06	0,12	+ 0,06	0,12	●	✓
Loonse en Drunense Duinen & Leemkuilen	0,03	0,07	+ 0,03	0,07	●	✓
Vlijmens Ven, Moerputten & Bossche Broek	0,03	0,06	+ 0,03	0,06	●	✓
Veluwe	0,03	>0,05	+ 0,03	>0,05	●	✓
Langstraat	0,03	>0,05	+ 0,03	>0,05	●	✓

-  Geen overschrijding
-  Wel overschrijding*
-  Ontwikkelingsruimte beschikbaar**
-  Geen ontwikkelingsruimte beschikbaar

* Deze uitkomst wordt niet meegenomen in de toetsing aan de Nb-wet. Bij de toetsing aan de NB-wet gaat het om de relevante hexagonen waarvoor ontwikkelingsruimte is gereserveerd.

** Bij beoordeling van een vergunningaanvraag in het kader van de Nb-wet is vastgesteld of er voldoende ontwikkelingsruimte beschikbaar is en of dat significante verslechtering uitgesloten kan worden.

Depositie per
habitattype

Lingegebied & Diefdijk-Zuid

Habitattype	Hectare met hoogste projectverschil (mol/ha/j)			Overschrijding KDW	Ontwikkelingsruimte beschikbaar
	Situatie 1	Situatie 2	Verschil		
H9999:70 Habitattype onbekend/onzekeer KDW op basis meest kritische aangewezen type (H7230)	0,32	0,62	+ 0,30	●	✓
H91EoC Vochtige alluviale bossen (beekbegeleidende bossen)	0,23	0,44	+ 0,22	●	✓
H91EoB Vochtige alluviale bossen (essen-iepenbossen)	0,21	0,41	+ 0,20	●	✓
H7230 Kalkmoerassen	0,17	0,33	+ 0,16	●	✓

Rijntakken

Habitattype	Hectare met hoogste projectverschil (mol/ha/j)			Overschrijding KDW	Ontwikkelingsruimte beschikbaar
	Situatie 1	Situatie 2	Verschil		
H3150baz Meren met krabbenscheer en fonteinkruiden, buiten afgesloten zeearmen	0,27	0,53	+ 0,26	●	-
H6510A Glanshaver- en vossenstaarthooilanden (glanshaver)	0,15	0,29	+ 0,14	●	✓
H6120 Stroomdalgraslanden	0,09	0,17	+ 0,08	●	✓
H91Fo Droge hardhoutooibossen	>0,05	0,10	+ 0,05	●	✓

Zouweboezem

Habitattype	Hectare met hoogste projectverschil (mol/ha/j)			Overschrijding KDW	Ontwikkelingsruimte beschikbaar
	Situatie 1	Situatie 2	Verschil		
Lgo2 Geïsoleerde meander en petgat	0,07	0,14	+ 0,07	●	✓
Lgo3 Zwakgebufferde sloot	0,04	0,08	+ 0,04	●	✓

Kolland & Overlangbroek

Habitattype	Hectare met hoogste projectverschil (mol/ha/j)			Overschrijding KDW	Ontwikkelingsruimte beschikbaar
	Situatie 1	Situatie 2	Verschil		
H91EoC Vochtige alluviale bossen (beekbegeleidende bossen)	0,07	0,13	+ 0,06	●	✓

Loevestein, Pompveld & Kornsche Boezem

Habitattype	Hectare met hoogste projectverschil (mol/ha/j)			Overschrijding KDW	Ontwikkelingsruimte beschikbaar
	Situatie 1	Situatie 2	Verschil		
ZGH6120 Stroomdalgraslanden	0,06	0,12	+ 0,06	●	✓
H6510A Glanshaver- en vossenstaarthooilanden (glanshaver)	0,06	0,12	+ 0,06	●	✓
ZGH3150baz Meren met krabbenscheer en fonteinkruiden, buiten afgesloten zeearmen	0,06	0,11	+ >0,05	○	-
H3150baz Meren met krabbenscheer en fonteinkruiden, buiten afgesloten zeearmen	>0,05	0,11	+ >0,05	○	-
H6120 Stroomdalgraslanden	0,03	0,07	+ 0,03	○	-

Loonse en Drunense Duinen & Leemkuilen

Habitattype	Hectare met hoogste projectverschil (mol/ha/j)			Overschrijding KDW	Ontwikkelingsruimte beschikbaar
	Situatie 1	Situatie 2	Verschil		
H9190 Oude eikenbossen	0,03	0,07	+ 0,03	●	✓
H3130 Zwakgebufferde vennen	0,03	0,07	+ 0,03	●	✓
H2330 Zandverstuivingen	0,03	0,06	+ 0,03	●	✓
H2310 Stuifzandheiden met struikhei	0,03	>0,05	+ 0,03	●	✓

Vlijmens Ven, Moerputten & Bossche Broek

Habitattype	Hectare met hoogste projectverschil (mol/ha/j)			Overschrijding KDW	Ontwikkelingsruimte beschikbaar
	Situatie 1	Situatie 2	Verschil		
H6510A Glanshaver- en vossenstaarthooilanden (glanshaver)	0,03	0,06	+ 0,03	●	✓
H6410 Blauwgraslanden	0,03	0,06	+ 0,03	●	✓

Veluwe

Habitattype	Hectare met hoogste projectverschil (mol/ha/j)			Overschrijding KDW	Ontwikkelingsruimte beschikbaar
	Situatie 1	Situatie 2	Verschil		
H9120 Beuken-eikenbossen met hulst	0,03	>0,05	+ 0,03	●	✓

Langstraat

Habitattype	Hectare met hoogste projectverschil (mol/ha/j)			Overschrijding KDW	Ontwikkelingsruimte beschikbaar
	Situatie 1	Situatie 2	Verschil		
H3140hz Kranswierwateren, op hogere zandgronden	0,03	>0,05	+ 0,03	●	✓
H6410 Blauwgraslanden	0,03	>0,05	+ 0,03	●	✓
H7140A Overgangs- en trilvenen (trilvenen)	0,03	>0,05	+ 0,03	●	✓

- Geen overschrijding
- Wel overschrijding*
- ✓ Ontwikkelingsruimte beschikbaar**
- ✗ Geen ontwikkelingsruimte beschikbaar

* Deze uitkomst wordt niet meegenomen in de toetsing aan de Nb-wet. Bij de toetsing aan de NB-wet gaat het om de relevante hexagonen waarvoor ontwikkelingsruimte is gereserveerd.

** Bij beoordeling van een vergunningaanvraag in het kader van de Nb-wet is vastgesteld of er voldoende ontwikkelingsruimte beschikbaar is en of dat significante verslechtering uitgesloten kan worden.

Disclaimer

De initiatiefnemer is zelf verantwoordelijk voor de kwaliteit van de projectinvoer en de aanvraag wordt getoetst door het bevoegd gezag. De eigenaar van AERIUS aanvaardt geen aansprakelijkheid voor de inhoud van de door de gebruiker aangeboden informatie. AERIUS is een geregistreerd handelsmerk in de Benelux. Alle rechten die niet expliciet worden verleend, zijn voorbehouden.

Rekenbasis

Deze berekening is tot stand gekomen op basis van:

AERIUS versie 2015_20151211_3dec74e7e2

Database versie 2015_20151211_3dec74e7e2

Voor meer informatie over de gebruikte methodiek en data zie:

<https://www.aerius.nl/nl/factsheets/uitleg>