

Dit document is een bijlage bij het toestemmingsbesluit als bedoeld in artikel 19km, eerste lid, van de Nb-wet 1998.

Bijlage bij besluit, Vergunningaanvraag

- ▶ Kenmerken
- ▶ Emissie
- ▶ Depositie natuurgebieden
- ▶ Depositie habitattypen

Verdere toelichting over deze PDF kunt u vinden in een bijbehorende leeswijzer. Deze leeswijzer en overige documentatie is te raadplegen via: www.aerius.nl.

AERIUS REGISTER

Contact

Rechtspersoon	Inrichtingslocatie
V.O.F. Bruijnes Elburg	-

Activiteit

Omschrijving	AERIUS kenmerk	Bevoegd gezag
vleeskalverhouderij	2F9HZE1Rig	Provincie Gelderland
Datum berekening	Rekenjaar	
15 december 2015, 13:38	2015	
Sector	Deelsector	
Landbouw	Stalemissies	

Totale emissie

	Situatie 1	Situatie 2	Vershil
NOx	-	-	-
NH3	3.500,00 kg/j	3.745,00 kg/j	245,00 kg/j

Depositie

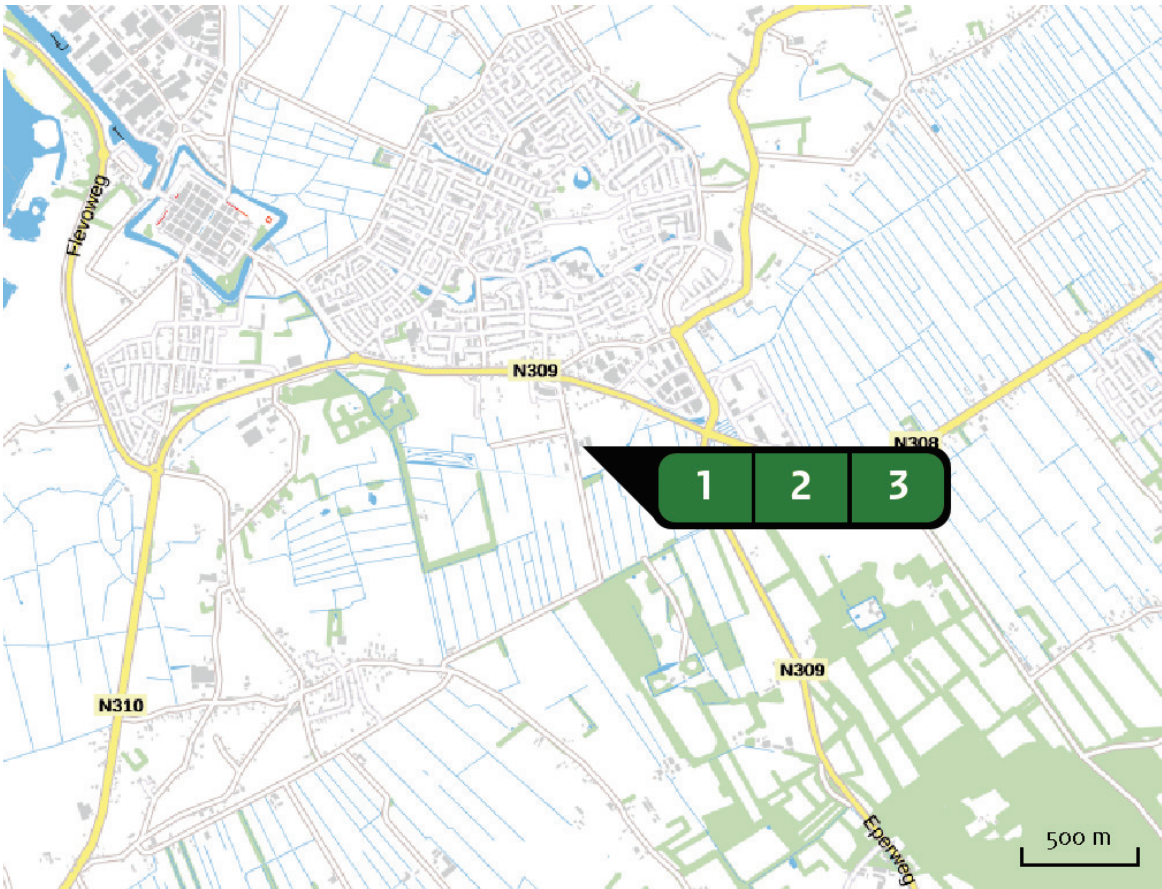
Hectare met
hoogste project-
verschil (mol/ha/j)

Natuurgebied		Provincie
Veluwe		Gelderland
Situatie 1	Situatie 2	Vershil
3,51	3,76	+ 0,25

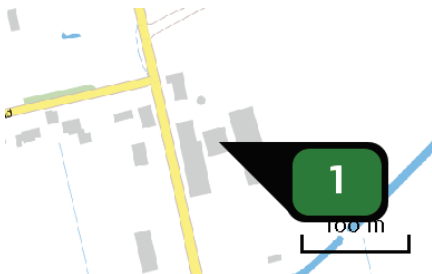
Toelichting

Aanvraag vergunning natuurbeschermingswet voor legalisatie feitelijk gebruik en aanvraag uitbreiding tot 1070 vleeskalveren


Locatie
feitelijk gebruik

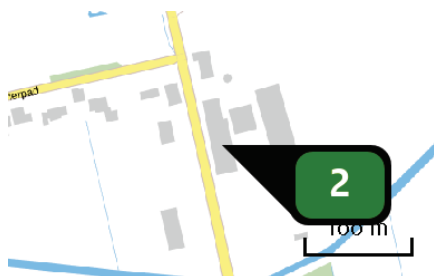


Emissie
(per bron)
feitelijk gebruik




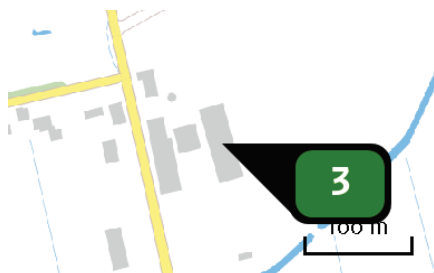
Naam Stal C
Locatie (X,Y) 186986, 494783
Uitstoothoogte 4,0 m
Warmteinhoud 0,0 MW
NH3 525,00 kg/j

Dier	RAV code	Omschrijving	Aantal dieren	Stof	Emissiefactor (kg/dier/j)	Emissie
	A 4.100	overige huisvestingssystemen (Rundvee; vleeskalveren tot circa 8 maanden) (Overig)	150	NH3	3,500	525,00 kg/j




Naam **Stal E**
Locatie (X,Y) **186964, 494760**
Uitstoothoogte **5,0 m**
Warmteinhoud **0,0 mw**
NH₃ **875,00 kg/j**

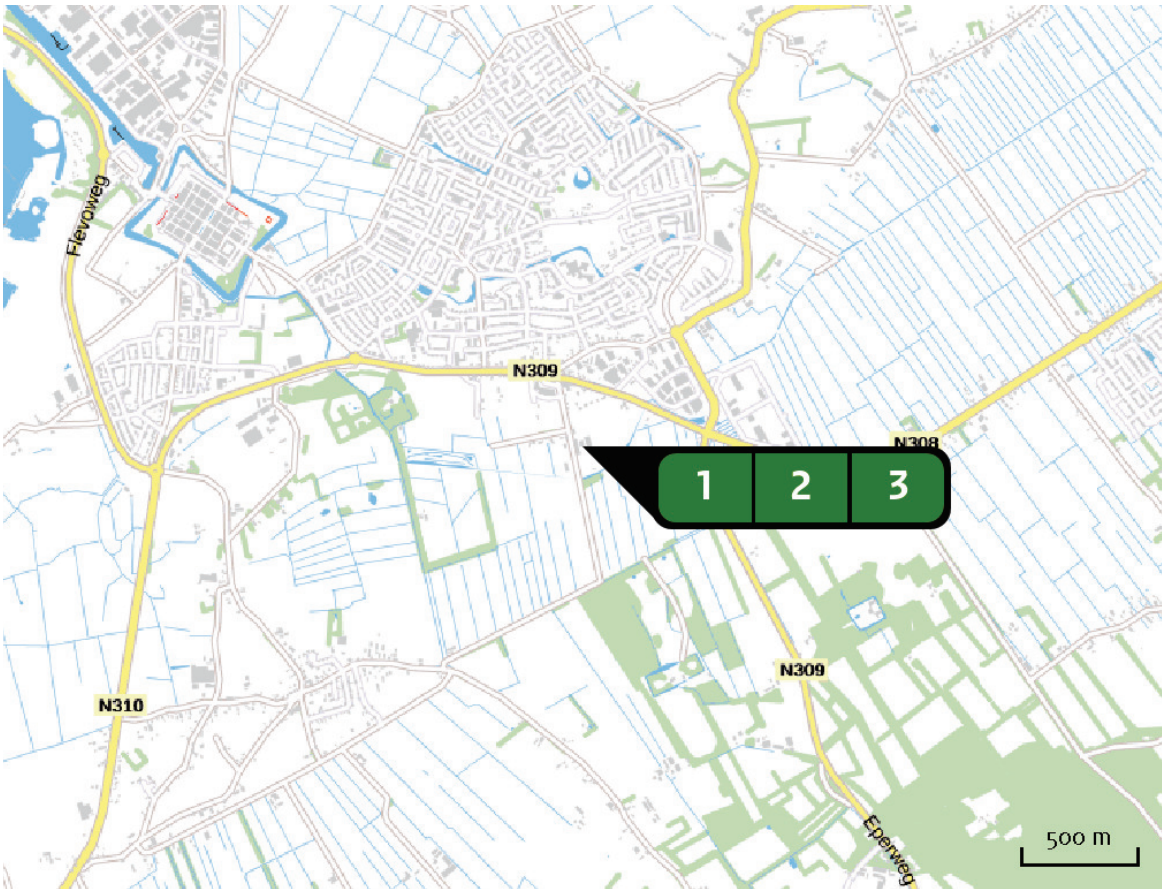
Dier	RAV code	Omschrijving	Aantal dieren	Stof	Emissiefactor (kg/dier/j)	Emissie
	A 4.100	overige huisvestingssystemen (Rundvee; vleeskalveren tot circa 8 maanden) (Overig)	250	NH ₃	3,500	875,00 kg/j



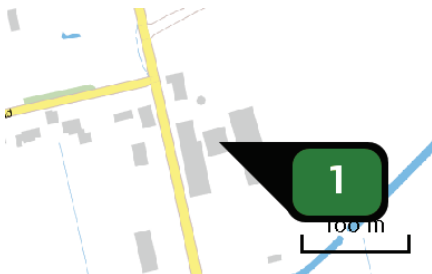
Naam **Stal F**
Locatie (X,Y) **187016, 494779**
Uitstoothoogte **6,0 m**
Warmteinhoud **0,0 mw**
NH₃ **2.100,00 kg/j**

Dier	RAV code	Omschrijving	Aantal dieren	Stof	Emissiefactor (kg/dier/j)	Emissie
	A 4.100	overige huisvestingssystemen (Rundvee; vleeskalveren tot circa 8 maanden) (Overig)	600	NH ₃	3,500	2.100,00 kg/j


Locatie
aanvraag

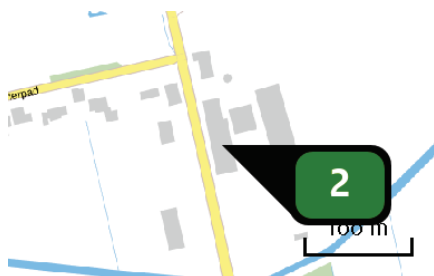


Emissie
(per bron)
aanvraag




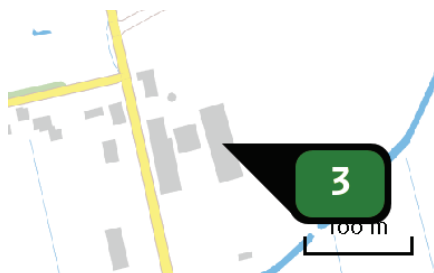
Naam **Stal C**
Locatie (X,Y) **186986, 494783**
Uitstoothoogte **4,0 m**
Warmteinhoud **0,0 mW**
NH3 **612,50 kg/j**

Dier	RAV code	Omschrijving	Aantal dieren	Stof	Emissiefactor (kg/dier/j)	Emissie
	A 4.100	overige huisvestingssystemen (Rundvee; vleeskalveren tot circa 8 maanden) (Overig)	175	NH3	3,500	612,50 kg/j




Naam **Stal E**
Locatie (X,Y) **186964, 494760**
Uitstoothoogte **5,0 m**
Warmteinhoud **0,0 mW**
NH₃ **1.022,00 kg/j**

Dier	RAV code	Omschrijving	Aantal dieren	Stof	Emissiefactor (kg/dier/j)	Emissie
	A 4.100	overige huisvestingssystemen (Rundvee; vleeskalveren tot circa 8 maanden) (Overig)	292	NH ₃	3,500	1.022,00 kg/j





Naam **Stal F**
Locatie (X,Y) **187016, 494779**
Uitstoothoogte **6,0 m**
Warmteinhoud **0,0 mW**
NH₃ **2.110,50 kg/j**

Dier	RAV code	Omschrijving	Aantal dieren	Stof	Emissiefactor (kg/dier/j)	Emissie
	A 4.100	overige huisvestingssystemen (Rundvee; vleeskalveren tot circa 8 maanden) (Overig)	603	NH ₃	3,500	2.110,50 kg/j

Depositie
PAS-
gebieden
(rekenjaar 2015)

Natuurgebied	Beschermingsregime	Hoogste achtergronddepositie (mol/ha/j)	Hoogste projectbijdrage (mol/ha/j)	Overschrijding KDW
Veluwe	Habitatrichtlijn, Vogelrichtlijn, Beschermd natuurgebied	7.296,94	3,76	●
Rijntakken	Habitatrichtlijn, Vogelrichtlijn, Beschermd natuurgebied	2.396,10	0,36	●
De Wieden	Habitatrichtlijn, Vogelrichtlijn	2.258,75	0,26	●
Uiterwaarden Zwarte Water en Vecht	Habitatrichtlijn, Vogelrichtlijn, Beschermd natuurgebied	2.000,90	0,19	●
Olde Maten & Veerslootslanden	Habitatrichtlijn	1.848,83	0,13	●
Weerribben	Habitatrichtlijn, Vogelrichtlijn	2.194,48	0,11	●
Vecht- en Beneden- Reggegebied	Habitatrichtlijn, Beschermd natuurgebied	2.790,41	0,09	●
Holtingerveld	Habitatrichtlijn	2.360,21	0,09	●
Boetelerveld	Habitatrichtlijn	2.773,26	0,09	●
Sallandse Heuvelrug	Habitatrichtlijn, Vogelrichtlijn	3.896,52	0,08	●
Dwingelderveld	Habitatrichtlijn, Vogelrichtlijn	2.429,14	0,07	●
Drents-Friese Wold & Leggelderveld	Habitatrichtlijn, Vogelrichtlijn	2.295,17	0,06	●
Rottige Meenthe & Brandemeer	Habitatrichtlijn	1.745,59	>0,05	○

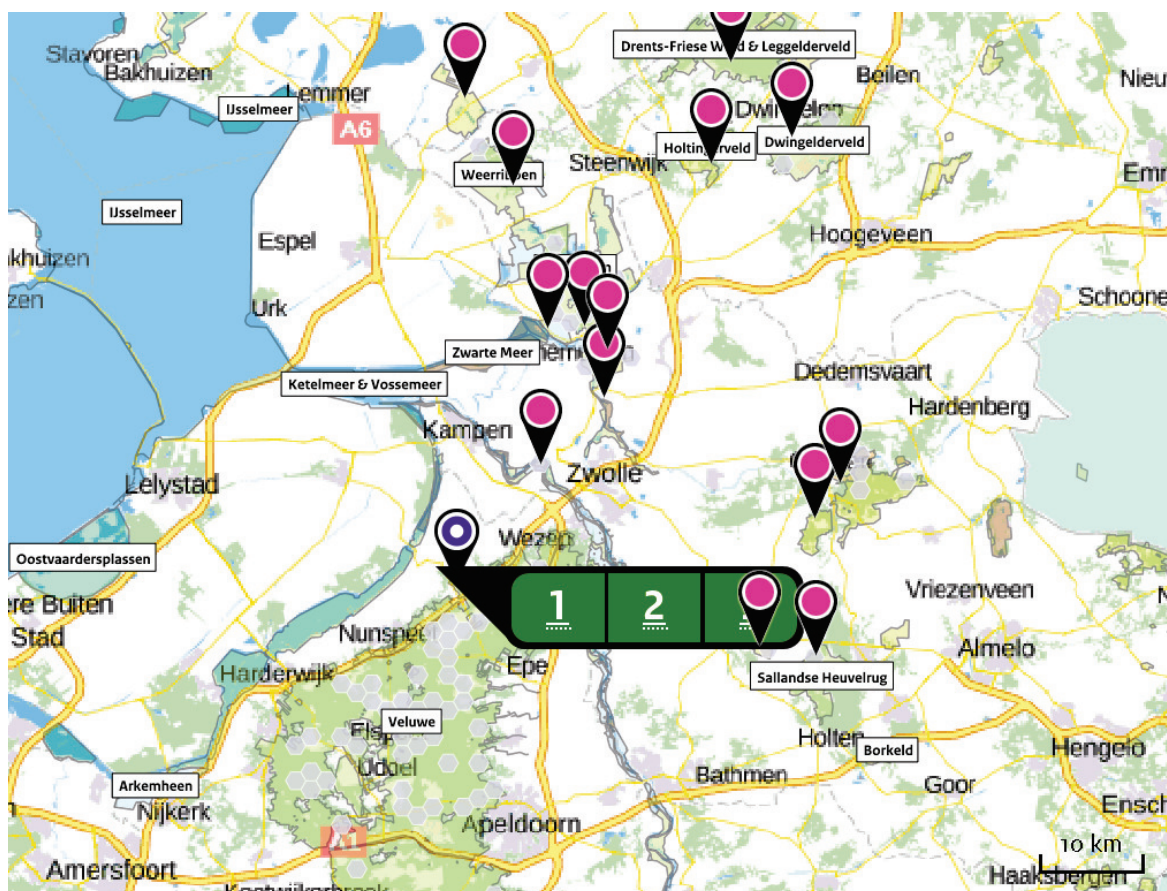
Depositie
overige
gebieden
(rekenjaar 2015)

Natuurgebied	Beschermingsregime	Hoogste achtergronddepositie (mol/ha/j)	Hoogste projectbijdrage (mol/ha/j)	Overschrijding KDW
Zwarte Meer	Habitatrichtlijn, Vogelrichtlijn, Beschermd natuurgebied	1.183,71	0,10	
STEKKENKAMP		1.857,48	0,07	

 Geen overschrijding Wel overschrijding*

* Deze uitkomst wordt niet meegenomen in de toetsing aan de Nb-wet. Bij de toetsing aan de NB-wet gaat het om de relevante hexagonen waarvoor ontwikkelingsruimte is gereserveerd.

Depositie
natuur-
gebieden



Hoogste projectverschil (Veluwe)

Hoogste projectverschil per natuurgebied

- Habitatrichtlijn
- Vogelrichtlijn
- Beschermd natuurgebied
- Habitatrichtlijn, Vogelrichtlijn
- Habitatrichtlijn, Beschermd natuurgebied
- Vogelrichtlijn, Beschermd natuurgebied
- Habitatrichtlijn, Vogelrichtlijn, Beschermd natuurgebied

Depositie PAS-
gebieden

Natuurgebied	Hectare met hoogste projectverschil (mol/ha/j)			Hoogste depositie Situatie 2 (mol/ha/j)	Overschrij- ding KDW	Ontwikkelings- ruimte beschikbaar
	Situatie 1	Situatie 2	Verschil			
Veluwe	3,51	3,76	+ 0,25	3,76	●	✓
Rijntakken	0,34	0,36	+ 0,02	0,36	●	✓
De Wieden	0,24	0,26	+ 0,02	0,26	●	✓
Uiterwaarden Zwarte Water en Vecht	0,18	0,19	+ 0,01	0,19	●	✓
Olde Maten & Veerslootslanden	0,12	0,13	+ 0,01	0,13	●	✓
Weerribben	0,10	0,11	+ 0,01	0,11	●	✓
Vecht- en Beneden-Reggegebied	0,09	0,09	+ 0,01	0,09	●	✓
Holtingerveld	0,08	0,09	+ 0,01	0,09	●	✓
Boetelerveld	0,08	0,09	+ 0,01	0,09	●	✓
Sallandse Heuvelrug	0,07	0,08	+ 0,00	0,08	●	✓
Dwingelderveld	0,06	0,07	+ 0,00	0,07	●	✓
Drents-Friese Wold & Leggelderveld	0,06	0,06	+ 0,00	0,06	●	✓
Rottige Meenthe & Brandemeer	0,05	>0,05	+ 0,00	>0,05	○	-

○ Geen overschrijding

● Wel overschrijding*

✓ Ontwikkelingsruimte beschikbaar**

✗ Geen ontwikkelingsruimte beschikbaar

* Deze uitkomst wordt niet meegenomen in de toetsing aan de Nb-wet. Bij de toetsing aan de Nb-wet gaat het om de relevante hexagonalen waarvoor ontwikkelingsruimte is gereserveerd.

** Bij beoordeling van een vergunningaanvraag in het kader van de Nb-wet is vastgesteld of er voldoende ontwikkelingsruimte beschikbaar is en of dat significante verslechtering uitgesloten kan worden.

Depositie per
habitattype

Veluwe

Habitattype	Hectare met hoogste projectverschil (mol/ha/j)			Overschrijding KDW	Ontwikkelingsruimte beschikbaar
	Situatie 1	Situatie 2	Verschil		
H9120 Beuken-eikenbossen met hulst	3,51	3,76	+ 0,25	●	✓
H9190 Oude eikenbossen	2,94	3,15	+ 0,21	●	✓
H2310 Stuifzandheiden met struikhei	1,94	2,08	+ 0,14	●	✓
H5130 Jeneverbesstruwelen	1,34	1,44	+ 0,10	●	✓
H2330 Zandverstuivingen	1,11	1,19	+ 0,08	●	✓
H4030 Droge heiden	0,92	0,99	+ 0,06	●	✓
H2320 Binnenlandse kraaiheibegroeiingen	0,71	0,76	+ 0,05	●	✓
H6230vka Heischrale graslanden, vochtig kalkarm	0,71	0,76	+ 0,05	●	✓
H4010A Vochtige heiden (hogere zandgronden)	0,60	0,64	+ 0,04	●	✓
H3130 Zwakgebufferde vennen	0,59	0,63	+ 0,04	●	✓
ZGH9190 Oude eikenbossen	0,50	0,53	+ 0,03	●	✓
ZGH4030 Droge heiden	0,46	0,49	+ 0,03	●	✓
H3160 Zure vennen	0,41	0,44	+ 0,03	●	✓
H7150 Pioniervegetaties met snavelbiezen	0,31	0,33	+ 0,02	●	✓
ZGH4010A Vochtige heiden (hogere zandgronden)	0,23	0,25	+ 0,02	●	✓
H7110B Actieve hoogvenen (heideveentjes)	0,23	0,25	+ 0,02	●	✓

Habitattype	Hectare met hoogste projectverschil (mol/ha/j)			Overschrijding KDW	Ontwikkelingsruimte beschikbaar
	Situatie 1	Situatie 2	Verschil		
ZGH2310 Stuifzandheiden met struikhei	0,22	0,24	+ 0,02	●	✓
Hg1EoC Vochtige alluviale bossen (beekbegeleidende bossen)	0,18	0,20	+ 0,01	●	✓
H7140A Overgangs- en trilvenen (trilvenen)	0,11	0,11	+ 0,01	●	✓
H7230 Kalkmoerassen	0,06	0,06	+ 0,00	●	✓

Rijntakken

Habitattype	Hectare met hoogste projectverschil (mol/ha/j)			Overschrijding KDW	Ontwikkelingsruimte beschikbaar
	Situatie 1	Situatie 2	Verschil		
Hg1Fo Droge hardhoutooibossen	0,34	0,36	+ 0,02	●	✓
H6510A Glanshaver- en vossenstaarthooilanden (glanshaver)	0,33	0,35	+ 0,02	●	✓
H6510B Glanshaver- en vossenstaarthooilanden (grote vossenstaart)	0,28	0,30	+ 0,02	○	-
H6120 Stroomdalgraslanden	0,24	0,26	+ 0,02	●	✓
Hg1EoB Vochtige alluviale bossen (essen-iepenbossen)	0,17	0,19	+ 0,01	●	✓
H3150baz Meren met krabbenscheer en fonteinkruiden, buiten afgesloten zeearmen	0,08	0,09	+ 0,01	○	-

De Wieden

Habitattype	Hectare met hoogste projectverschil (mol/ha/j)			Overschrijding KDW	Ontwikkelingsruimte beschikbaar
	Situatie 1	Situatie 2	Verschil		
H7140B Overgangs- en trilvenen (veenmosrietlanden)	0,24	0,26	+ 0,02	●	✓
H3150baz Meren met krabbenscheer en fonteinkruiden, buiten afgesloten zeearmen	0,24	0,26	+ 0,02	●	✓
H9999:35 Habitattype onbekend/onzeker KDW op basis meest kritische aangewezen type (H3140)	0,22	0,23	+ 0,02	●	✓
H91Do Hoogveenbossen	0,19	0,21	+ 0,01	●	✓
H3140lv Kranswierwateren, in laagveengebieden	0,19	0,20	+ 0,01	○	✓
ZGH7140B Overgangs- en trilvenen (veenmosrietlanden)	0,17	0,18	+ 0,01	●	✓
ZGH91Do Hoogveenbossen	0,17	0,18	+ 0,01	●	✓
ZGH3150baz Meren met krabbenscheer en fonteinkruiden, buiten afgesloten zeearmen	0,16	0,17	+ 0,01	○	✓
H4010B Vochtige heiden (laagveengebied)	0,15	0,16	+ 0,01	●	✓
H7140A Overgangs- en trilvenen (trilvenen)	0,12	0,13	+ 0,01	●	✓
H6410 Blauwgraslanden	0,12	0,13	+ 0,01	●	✓
ZGH6410 Blauwgraslanden	0,12	0,12	+ 0,01	●	✓
ZGH7140A Overgangs- en trilvenen (trilvenen)	0,12	0,12	+ 0,01	●	✓
H7210 Galigaanmoerassen	0,09	0,09	+ 0,01	○	✓
ZGH3140lv Kranswierwateren, in laagveengebieden	0,08	0,08	+ 0,01	○	✓

Uiterwaarden Zwarte Water en Vecht

Habitattype	Hectare met hoogste projectverschil (mol/ha/j)			Overschrijding KDW	Ontwikkelingsruimte beschikbaar
	Situatie 1	Situatie 2	Verschil		
H6510B Glanshaver- en vossenstaarthooilanden (grote vossenstaart)	0,18	0,19	+ 0,01	●	✓
H6510A Glanshaver- en vossenstaarthooilanden (glanshaver)	0,17	0,18	+ 0,01	●	✓
H91Fo Droge hardhoutooibossen	0,17	0,18	+ 0,01	○	✓
H6120 Stroomdalgraslanden	0,14	0,15	+ 0,01	●	✓
H3150baz Meren met krabbenscheer en fonteinkruiden, buiten afgesloten zeearmen	0,13	0,14	+ 0,01	○	✓
H6410 Blauwgraslanden	0,11	0,12	+ 0,01	●	✓

Olde Maten & Veerslootslanden

Habitattype	Hectare met hoogste projectverschil (mol/ha/j)			Overschrijding KDW	Ontwikkelingsruimte beschikbaar
	Situatie 1	Situatie 2	Verschil		
H7140B Overgangs- en trilvenen (veenmosrietlanden)	0,12	0,13	+ 0,01	●	✓
H6410 Blauwgraslanden	0,11	0,12	+ 0,01	●	✓
H7140A Overgangs- en trilvenen (trilvenen)	0,10	0,10	+ 0,01	●	✓

Weerribben

Habitattype	Hectare met hoogste projectverschil (mol/ha/j)			Overschrijding KDW	Ontwikkelingsruimte beschikbaar
	Situatie 1	Situatie 2	Verschil		
Hg1Do Hoogveenbossen	0,10	0,11	+ 0,01	●	✓
H7210 Galigaanmoerassen	0,09	0,10	+ 0,01	●	✓
H7140B Overgangs- en trilvenen (veenmosrietlanden)	0,09	0,10	+ 0,01	●	✓
H4010B Vochtige heiden (laagveengebied)	0,09	0,10	+ 0,01	●	✓
ZGHg1Do Hoogveenbossen	0,09	0,10	+ 0,01	●	✓
ZGH3150baz Meren met krabbenscheer en fonteinkruiden, buiten afgesloten zeearmen	0,09	0,10	+ 0,01	○	✓
H7140A Overgangs- en trilvenen (trilvenen)	0,09	0,09	+ 0,01	●	✓
H9999:34 Habitattype onbekend/onzekeer KDW op basis meest kritische aangewezen type (H3140)	0,08	0,09	+ 0,01	●	✓
H3150baz Meren met krabbenscheer en fonteinkruiden, buiten afgesloten zeearmen	0,08	0,09	+ 0,01	○	✓
H6410 Blauwgraslanden	0,08	0,09	+ 0,01	●	✓
ZGH7140B Overgangs- en trilvenen (veenmosrietlanden)	0,08	0,08	+ 0,01	●	✓
ZGH3140lv Kranswierwateren, in laagveengebieden	0,07	0,07	+ 0,00	○	-
H3140lv Kranswierwateren, in laagveengebieden	0,07	0,07	+ 0,00	○	✓
ZGH7140A Overgangs- en trilvenen (trilvenen)	0,06	0,06	+ 0,00	●	✓
ZGH4010B Vochtige heiden (laagveengebied)	>0,05	0,06	+ 0,00	●	✓

Vecht- en Beneden-Reggegebied

Habitattype	Hectare met hoogste projectverschil (mol/ha/j)			Overschrijding KDW	Ontwikkelingsruimte beschikbaar
	Situatie 1	Situatie 2	Verschil		
H5130 Jeneverbesstruwelen	0,09	0,09	+ 0,01	●	✓
H4030 Droge heiden	0,09	0,09	+ 0,01	●	✓
H2310 Stuifzandheiden met struikhei	0,08	0,09	+ 0,01	●	✓
H9120 Beuken-eikenbossen met hulst	0,08	0,09	+ 0,01	●	✓
H4010A Vochtige heiden (hogere zandgronden)	0,08	0,08	+ 0,01	●	✓
H9190 Oude eikenbossen	0,08	0,08	+ 0,01	●	✓
H91EoC Vochtige alluviale bossen (beekbegeleidende bossen)	0,08	0,08	+ 0,01	●	✓
H6120 Stroomdalgraslanden	0,07	0,08	+ 0,01	●	✓
H3160 Zure vennen	0,07	0,08	+ 0,01	●	✓
H2330 Zandverstuivingen	0,07	0,08	+ 0,00	●	✓
ZGH7110B Actieve hoogvenen (heideveentjes)	0,07	0,07	+ 0,00	●	✓
H7110B Actieve hoogvenen (heideveentjes)	0,07	0,07	+ 0,00	●	✓
H6230vka Heischrale graslanden, vochtig kalkarm	0,06	0,07	+ 0,00	●	✓
H7140A Overgangs- en trilvenen (trilvenen)	0,06	0,07	+ 0,00	●	✓
ZGH91EoC Vochtige alluviale bossen (beekbegeleidende bossen)	0,06	0,06	+ 0,00	●	✓
H7150 Pioniervegetaties met snavelbiezen	0,05	>0,05	+ 0,00	●	✓

Holtingerveld

Habitattype	Hectare met hoogste projectverschil (mol/ha/j)			Overschrijding KDW	Ontwikkelingsruimte beschikbaar
	Situatie 1	Situatie 2	Verschil		
H9190 Oude eikenbossen	0,08	0,09	+ 0,01	●	✓
H2330 Zandverstuivingen	0,08	0,09	+ 0,01	●	✓
H4030 Droge heiden	0,08	0,09	+ 0,01	●	✓
H4010A Vochtige heiden (hogere zandgronden)	0,08	0,08	+ 0,01	●	✓
H91Do Hoogveenbossen	0,08	0,08	+ 0,01	●	✓
H2310 Stuifzandheiden met struikheide	0,07	0,08	+ 0,01	●	✓
H7150 Pioniervegetaties met snavelbiezen	0,07	0,08	+ 0,00	●	✓
H3160 Zure vennen	0,07	0,08	+ 0,00	●	✓
H6230vka Heischrale graslanden, vochtig kalkarm	0,07	0,08	+ 0,00	●	✓
H2320 Binnenlandse kraaiheibegroeiingen	0,06	0,07	+ 0,00	●	✓
H7110B Actieve hoogvenen (heideveentjes)	0,06	0,06	+ 0,00	●	✓

Boetelerveld

Habitattype	Hectare met hoogste projectverschil (mol/ha/j)			Overschrijding KDW	Ontwikkelingsruimte beschikbaar
	Situatie 1	Situatie 2	Verschil		
H4010A Vochtige heiden (hogere zandgronden)	0,08	0,09	+ 0,01	●	✓
H7150 Pioniervegetaties met snavelbiezen	0,08	0,08	+ 0,01	●	✓
ZGH3130 Zwakgebufferde vennen	0,08	0,08	+ 0,01	●	✓
H5130 Jeneverbesstruwelen	0,07	0,08	+ 0,00	●	✓
H3130 Zwakgebufferde vennen	0,07	0,07	+ 0,00	●	✓
H6230vka Heischrale graslanden, vochtig kalkarm	>0,05	0,06	+ 0,00	●	✓
H6410 Blauwgraslanden	>0,05	0,06	+ 0,00	●	✓

Sallandse Heuvelrug

Habitattype	Hectare met hoogste projectverschil (mol/ha/j)			Overschrijding KDW	Ontwikkelingsruimte beschikbaar
	Situatie 1	Situatie 2	Verschil		
H6230vka Heischrale graslanden, vochtig kalkarm	0,07	0,08	+ 0,00	●	✓
H4030 Droge heiden	0,07	0,07	+ 0,00	●	✓
H4010A Vochtige heiden (hogere zandgronden)	0,06	0,07	+ 0,00	●	✓
H9999:42 Habitattype onbekend/onzeker KDW op basis meest kritische aangewezen type (H3160, H6230)	0,06	0,07	+ 0,00	●	✓
H5130 Jeneverbesstruwelen	0,06	0,06	+ 0,00	●	✓
H7110B Actieve hoogvenen (heideveentjes)	0,06	0,06	+ 0,00	●	✓

Dwingelderveld

Habitattype	Hectare met hoogste projectverschil (mol/ha/j)			Overschrijding KDW	Ontwikkelingsruimte beschikbaar
	Situatie 1	Situatie 2	Verschil		
H2320 Binnenlandse kraaiheibegroeiingen	0,06	0,07	+ 0,00	●	✓
H7110B Actieve hoogvenen (heideveentjes)	0,06	0,07	+ 0,00	●	✓
H9190 Oude eikenbossen	0,06	0,07	+ 0,00	●	✓
H9999:30 Habitattype onbekend/onzeker KDW op basis meest kritische aangewezen type (H7120)	0,06	0,07	+ 0,00	●	✓
H4030 Droge heiden	0,06	0,07	+ 0,00	●	✓
H6230vka Heischrale graslanden, vochtig kalkarm	0,06	0,06	+ 0,00	●	✓
H4010A Vochtige heiden (hogere zandgronden)	0,06	0,06	+ 0,00	●	✓
H5130 Jeneverbesstruwelen	0,06	0,06	+ 0,00	●	✓
ZGH2330 Zandverstuivingen	0,06	0,06	+ 0,00	●	✓
ZGH6230dka Heischrale graslanden, droog kalkarm	0,06	0,06	+ 0,00	●	✓
H3160 Zure vennen	0,06	0,06	+ 0,00	●	✓
H7150 Pioniervegetaties met snavelbiezen	0,06	0,06	+ 0,00	●	✓
ZGH6230vka Heischrale graslanden, vochtig kalkarm	0,06	0,06	+ 0,00	●	✓
H2330 Zandverstuivingen	0,06	0,06	+ 0,00	●	✓
H2310 Stuifzandheiden met struikhei	0,06	0,06	+ 0,00	●	✓

Habitattype	Hectare met hoogste projectverschil (mol/ha/j)			Overschrijding KDW	Ontwikkelingsruimte beschikbaar
	Situatie 1	Situatie 2	Verschil		
H7120ah Herstellende hoogvenen, actief hoogveen	>0,05	>0,05	+ 0,00	●	✓
H9120 Beuken-eikenbossen met hulst	0,05	>0,05	+ 0,00	●	✓

Drents-Friese Wold & Leggelderveld

Habitattype	Hectare met hoogste projectverschil (mol/ha/j)			Overschrijding KDW	Ontwikkelingsruimte beschikbaar
	Situatie 1	Situatie 2	Verschil		
H2310 Stuifzandheiden met struikhei	0,06	0,06	+ 0,00	●	✓
H2320 Binnenlandse kraaiheibegroeiingen	0,06	0,06	+ 0,00	●	✓
H9190 Oude eikenbossen	0,06	0,06	+ 0,00	●	✓
H7110B Actieve hoogvenen (heideveentjes)	0,06	0,06	+ 0,00	●	✓
H3160 Zure vennen	0,06	0,06	+ 0,00	●	✓
H4010A Vochtige heiden (hogere zandgronden)	0,06	0,06	+ 0,00	●	✓
H4030 Droge heiden	0,06	0,06	+ 0,00	●	✓
H7150 Pioniervegetaties met snavelbiezen	>0,05	0,06	+ 0,00	●	✓
H3130 Zwakgebufferde vennen	>0,05	>0,05	+ 0,00	●	✓
H6230vka Heischrale graslanden, vochtig kalkarm	0,05	>0,05	+ 0,00	●	✓
H2330 Zandverstuivingen	0,05	>0,05	+ 0,00	●	✓

Rottige Meenthe & Brandemeer

Habitatype	Hectare met hoogste projectverschil (mol/ha/j)			Overschrij- ding KDW	Ontwikkelings- ruimte beschikbaar
	Situatie 1	Situatie 2	Verschil		

Hg1Do Hoogveenbossen

0,05

>0,05

+ 0,00



-

 Geen overschrijding Wel overschrijding* Ontwikkelingsruimte beschikbaar** Geen ontwikkelingsruimte beschikbaar

* Deze uitkomst wordt niet meegenomen in de toetsing aan de Nb-wet. Bij de toetsing aan de Nb-wet gaat het om de relevante hexagonen waarvoor ontwikkelingsruimte is gereserveerd.

** Bij beoordeling van een vergunningaanvraag in het kader van de Nb-wet is vastgesteld of er voldoende ontwikkelingsruimte beschikbaar is en of dat significante verslechtering uitgesloten kan worden.

Depositie
resterende
gebieden

Natuurgebied	Hectare met hoogste projectverschil (mol/ha/j)			Hoogste depositie Situatie 2 (mol/ha/j)	Overschrij- ding KDW	Ontwikkelings- ruimte beschikbaar
	Situatie 1	Situatie 2	Verschil			
Zwarte Meer	0,09	0,10	+ 0,01	0,10		-
STEKKENKAMP	0,06	0,07	+ 0,00	0,07		

 Geen overschrijding Wel overschrijding*

* Deze uitkomst wordt niet meegenomen in de toetsing aan de Nb-wet. Bij de toetsing aan de NB-wet gaat het om de relevante hexagonen waarvoor ontwikkelingsruimte is gereserveerd.

Depositie per
habitattype Zwarte Meer

Habitattype	Hectare met hoogste projectverschil (mol/ha/j)			Overschrij- ding KDW	Ontwikkelings- ruimte beschikbaar
	Situatie 1	Situatie 2	Verschil		
H6510B Glanshaver- en vossenstaarthooilanden (grote vossenstaart)	0,09	0,10	+ 0,01		-

STEKKENKAMP

 Geen overschrijding Wel overschrijding*

* Deze uitkomst wordt niet meegenomen in de toetsing aan de Nb-wet. Bij de toetsing aan de NB-wet gaat het om de relevante hexagonen waarvoor ontwikkelingsruimte is gereserveerd.

Disclaimer

De initiatiefnemer is zelf verantwoordelijk voor de kwaliteit van de projectinvoer en de aanvraag wordt getoetst door het bevoegd gezag. De eigenaar van AERIUS aanvaardt geen aansprakelijkheid voor de inhoud van de door de gebruiker aangeboden informatie. AERIUS is een geregistreerd handelsmerk in de Benelux. Alle rechten die niet expliciet worden verleend, zijn voorbehouden.

Rekenbasis

Deze berekening is tot stand gekomen op basis van:

AERIUS versie 2015_20151211_3dec74e7e2

Database versie 2015_20151211_3dec74e7e2

Voor meer informatie over de gebruikte methodiek en data zie:

<https://www.aerius.nl/nl/factsheets/uitleg>