

*Dit document is een bijlage bij het
toestemmingsbesluit als bedoeld in artikel
19km, eerste lid, van de Nb-wet 1998.*

Bijlage bij besluit, Prioritair project

- ▶ Kenmerken
- ▶ Emissie
- ▶ Depositie natuurgebieden
- ▶ Depositie habitattypen

Verdere toelichting over deze PDF kunt u vinden in een
bijbehorende leeswijzer. Deze leeswijzer en overige
documentatie is te raadplegen via: www.aerius.nl.

AERIUS REGISTER

Contact

Rechtspersoon	Inrichtingslocatie
Provincie Gelderland	Enkweg, 7383CW Voorst (gem. Voorst)

Activiteit

Omschrijving	AERIUS kenmerk	Bevoegd gezag
N345 Rondweg Voorst	2Evj82wJD1	Provincie Gelderland
Datum berekening	Rekenjaar	
25 januari 2016, 13:58	2015	
Sector	Deelsector	Prioritair project
Verkeer en Vervoer	Buitenwegen	Onderliggend wegennet

Totale emissie

Situatie 1	
NOx	8.824,51 kg/j
NH3	320,04 kg/j

Depositie

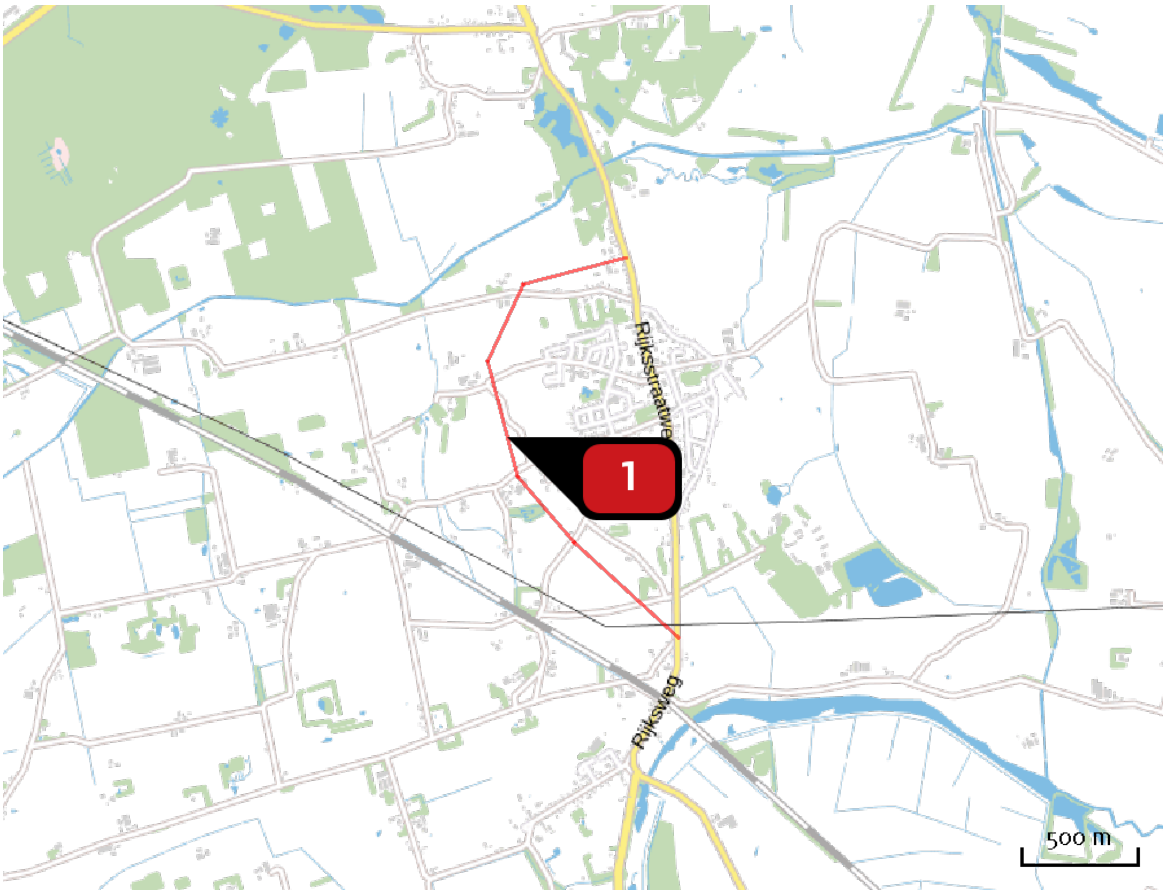
Hectare met
hoogste project-
bijdrage (mol/ha/j)

Natuurgebied	Provincie
Rijntakken	Gelderland
Situatie 1	
0,32	

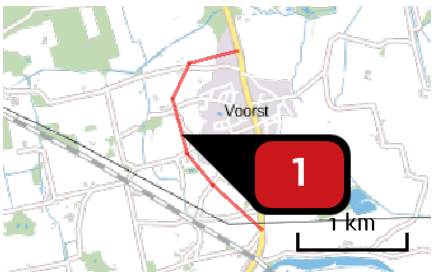
Toelichting

Het betreft de aanleg van de N345 Rondweg Voorst

Locatie
Situatie 1



Emissie
(per bron)
Situatie 1



Naam **Bron 1**
Locatie (X,Y) **206048, 464704**
Uitstoothoogte **2,5 m**
Warmteinhoud **0,0 mw**
NOx **8.824,51 kg/j**
NH3 **320,04 kg/j**

Soort	Voertuig	Aantal voertuigen (/dag)	Stof	Emissie
Standaard	Licht verkeer	13.500,0	NOx	2.863,92 kg/j
			NH3	305,43 kg/j
Standaard	Middelzwaar vrachtverkeer	750,0	NOx	2.794,71 kg/j
			NH3	6,99 kg/j
Standaard	Zwaar vrachtverkeer	750,0	NOx	3.165,88 kg/j
			NH3	7,62 kg/j

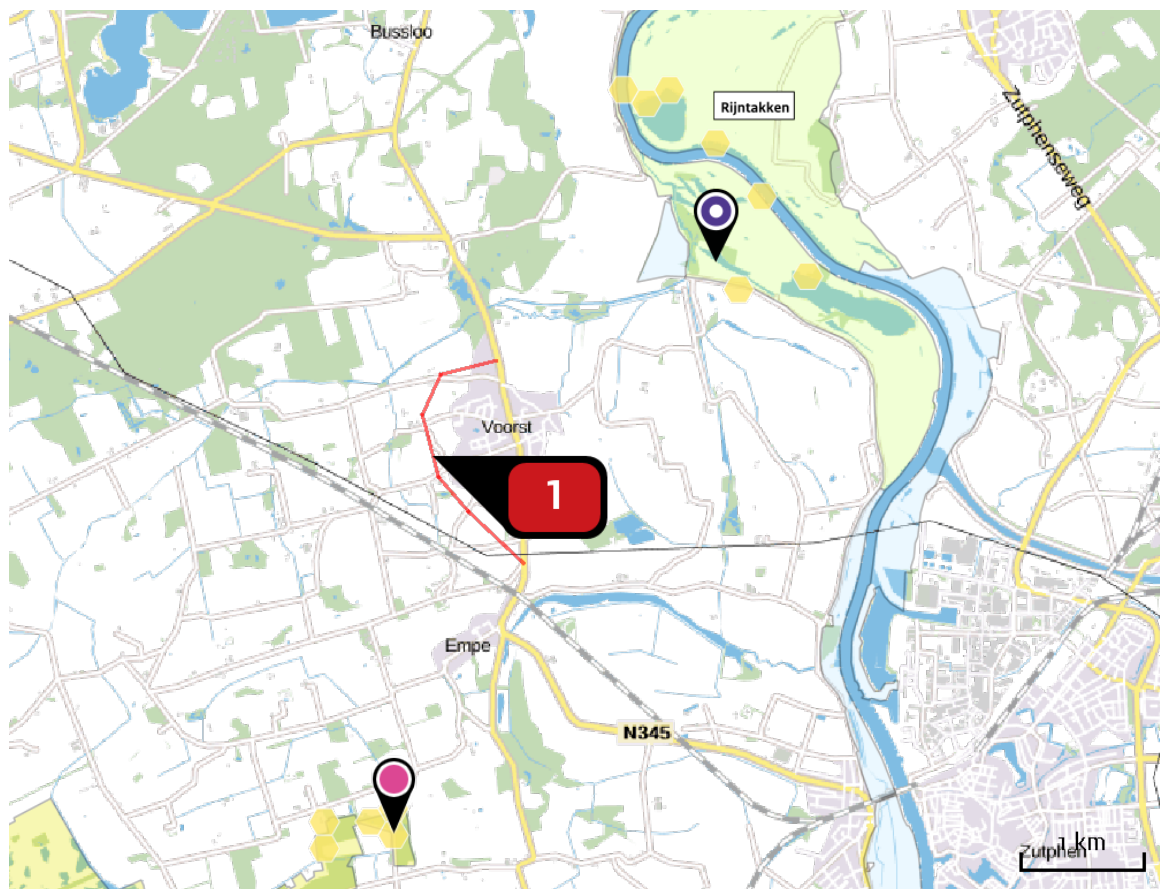
Depositie
PAS-
gebieden
(rekenjaar 2015)

Natuurgebied	Beschermingsregime	Hoogste achtergronddepositie (mol/ha/j)	Hoogste projectbijdrage (mol/ha/j)	Overschrijding KDW
Rijntakken	Habitatrichtlijn, Vogelrichtlijn, Beschermd natuurgebied	1.823,78	0,32	●
Landgoederen Brummen	Habitatrichtlijn	2.280,87	0,27	●

 Geen overschrijding Wel overschrijding*

* Deze uitkomst wordt niet meegenomen in de toetsing aan de Nb-wet. Bij de toetsing aan de NB-wet gaat het om de relevante hexagonen waarvoor ontwikkelingsruimte is gereserveerd.

Depositie
natuur-
gebieden



Hoogste projectbijdrage
(Rijntakken)







Hoogste projectbijdrage per
natuurgebied

-  Habitatrichtlijn
-  Vogelrichtlijn
-  Beschermde natuurgebied
-  Habitatrichtlijn, Vogelrichtlijn
-  Habitatrichtlijn, Beschermde natuurgebied
-  Vogelrichtlijn, Beschermde natuurgebied
-  Habitatrichtlijn, Vogelrichtlijn, Beschermde natuurgebied

Depositie PAS-
gebieden

Natuurgebied	Hoogste depositie (mol/ha/j)	Overschrij- ding KDW	Ontwikkelings- ruimte beschikbaar
Rijntakken	0,32	●	✓
Landgoederen Brummen	0,27	●	✓

-  Geen overschrijding
-  Wel overschrijding*
-  Ontwikkelingsruimte beschikbaar**
-  Geen ontwikkelingsruimte beschikbaar

* Deze uitkomst wordt niet meegenomen in de toetsing aan de Nb-wet. Bij de toetsing aan de Nb-wet gaat het om de relevante hexagonen waarvoor ontwikkelingsruimte is gereserveerd.

** Bij beoordeling van een vergunningaanvraag in het kader van de Nb-wet is vastgesteld of er voldoende ontwikkelingsruimte beschikbaar is en of dat significante verslechtering uitgesloten kan worden.

Depositie per
habitatype

Rijntakken

Habitatype	Hoogste depositie (mol/ha/j)	Overschrij- ding KDW	Ontwikkelings- ruimte beschikbaar
H6510A Glanshaver- en vossenstaarthooilanden (glanshaver)	0,32	●	✓
H6510B Glanshaver- en vossenstaarthooilanden (grote vossenstaart)	0,23	○	✓
H6120 Stroomdalgraslanden	0,21	●	✓

Landgoederen Brummen

Habitatype	Hoogste depositie (mol/ha/j)	Overschrij- ding KDW	Ontwikkelings- ruimte beschikbaar
H9120 Beuken-eikenbossen met hulst	0,27	●	✓
H91EoC Vochtige alluviale bossen (beekbegeleidende bossen)	0,16	●	✓

○ Geen overschrijding

● Wel overschrijding*

✓ Ontwikkelingsruimte beschikbaar**

✗ Geen ontwikkelingsruimte beschikbaar

* Deze uitkomst wordt niet meegenomen in de toetsing aan de Nb-wet. Bij de toetsing aan de NB-wet gaat het om de relevante hexagonen waarvoor ontwikkelingsruimte is gereserveerd.

** Bij beoordeling van een vergunningaanvraag in het kader van de Nb-wet is vastgesteld of er voldoende ontwikkelingsruimte beschikbaar is en of dat significante verslechtering uitgesloten kan worden.

Disclaimer

De initiatiefnemer is zelf verantwoordelijk voor de kwaliteit van de projectinvoer en de aanvraag wordt getoetst door het bevoegd gezag. De eigenaar van AERIUS aanvaardt geen aansprakelijkheid voor de inhoud van de door de gebruiker aangeboden informatie. AERIUS is een geregistreerd handelsmerk in de Benelux. Alle rechten die niet expliciet worden verleend, zijn voorbehouden.

Rekenbasis

Deze berekening is tot stand gekomen op basis van:

AERIUS versie 2015_20160125_31bd639486

Database versie 2015_20151211_3dec74e7e2

Voor meer informatie over de gebruikte methodiek en data zie:

<https://www.aerius.nl/nl/factsheets/uitleg>