

Dit document is een bijlage bij het toestemmingsbesluit als bedoeld in artikel 19km, eerste lid, van de Nb-wet 1998.

Bijlage bij besluit, Vergunningaanvraag

- ▶ Kenmerken
- ▶ Emissie
- ▶ Depositie natuurgebieden
- ▶ Depositie habitattypen

Verdere toelichting over deze PDF kunt u vinden in een bijbehorende leeswijzer. Deze leeswijzer en overige documentatie is te raadplegen via: www.aerius.nl.

AERIUS REGISTER

Contact

Rechtspersoon	Inrichtingslocatie
De heer T. Miltenberg	Estse Omloop 4, 4185 NS Est

Activiteit

Omschrijving	AERIUS kenmerk	Bevoegd gezag
Verschil berekening	RzXxoNJmtazw	Provincie Gelderland

Datum berekening	Rekenjaar
23 april 2016, 17:45	2016

Sector	Deelsector
Landbouw	Stalemissies

Totale emissie

	Situatie 1	Situatie 2	Verschil
NOx	-	-	-
NH3	1.998,40 kg/j	2.136,00 kg/j	137,60 kg/j

Depositie

Hectare met
hoogste project-
verschil (mol/ha/j)

Natuurgebied	Provincie
Rijntakken	Gelderland

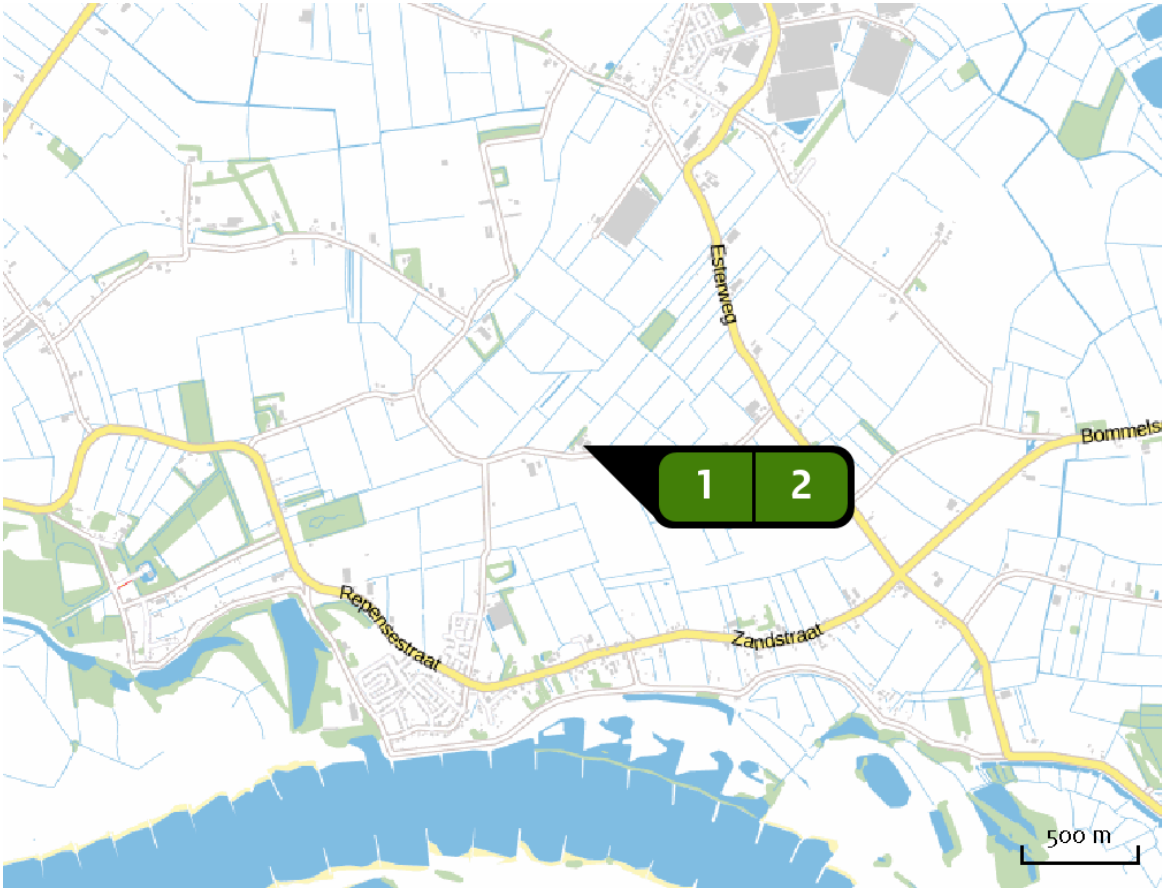
Situatie 1	Situatie 2	Verschil
1,84	1,97	+ 0,13

Toelichting

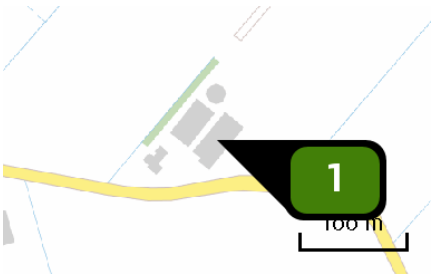
.Op basis van de project effect berekening en de grenswaarde van 0,05 mol valt bedrijf onder de vergunning plicht.

Verschil berekening is depositietoename in de beoogde situatie ten opzichte van de vigerende Nb wet vergunning.


Locatie
vigerende nbwet

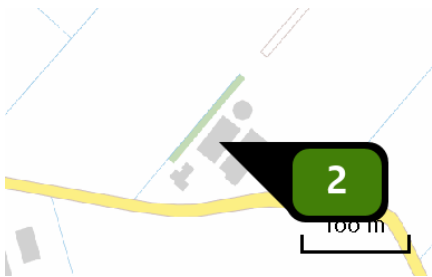


Emissie
(per bron)
vigerende nbwet



Naam	Bron 1
Locatie (X,Y)	149522, 427688
Uitstoothoogte	5,0 m
Warmteinhoud	0,0 MW
NH3	1.664,00 kg/j

Dier	RAV code	Omschrijving	Aantal dieren	Stof	Emissiefactor (kg/dier/j)	Emissie
	A 1.100	overige huisvestingssystemen (Rundvee; melk- en kalfkoeien ouder dan 2 jaar) (Overig)	128	NH3	13,000	1.664,00 kg/j

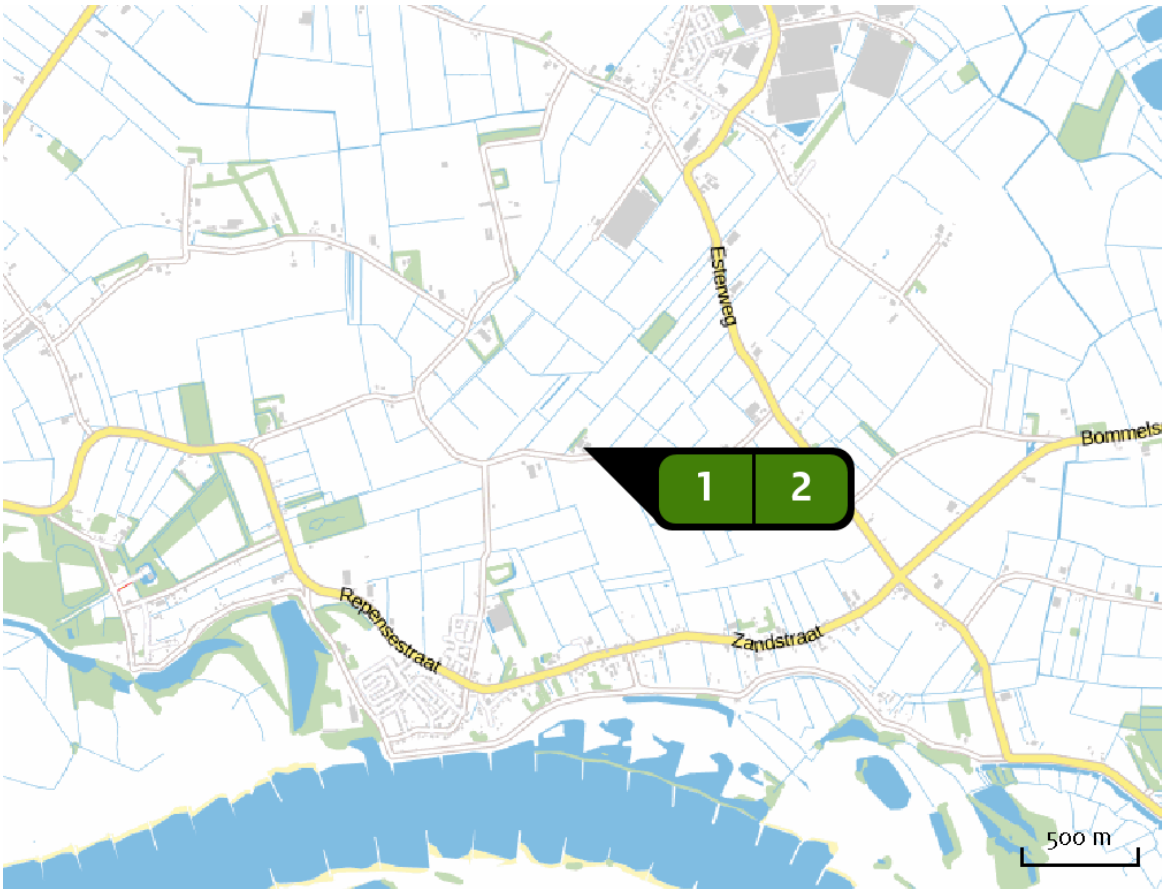


Naam
Locatie (X,Y)
Uitstoothoogte
Warmteinhoud
NH3

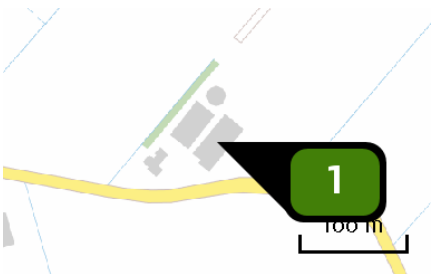
Bron 2
149499, 427701
5,0 m
0,0 mw
334,40 kg/j

Dier	RAV code	Omschrijving	Aantal dieren	Stof	Emissiefactor (kg/dier/j)	Emissie
	A 3.100	overige huisvestingssystemen (Rundvee; vrouwelijk jongvee tot 2 jaar) (Overig)	11	NH3	4,400	48,40 kg/j
	A 1.100	overige huisvestingssystemen (Rundvee; melk- en kalfkoeien ouder dan 2 jaar) (Overig)	22	NH3	13,000	286,00 kg/j


Locatie
beoogde situatie

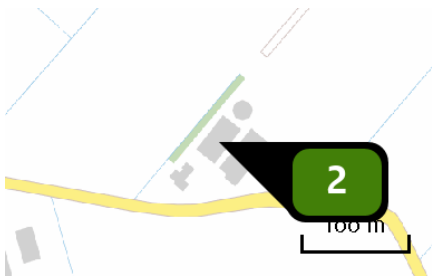


Emissie
(per bron)
beoogde situatie



Naam	Bron 1
Locatie (X,Y)	149522, 427688
Uitstoothoogte	5,0 m
Warmteinhoud	0,0 MW
NH3	1.716,00 kg/j

Dier	RAV code	Omschrijving	Aantal dieren	Stof	Emissiefactor (kg/dier/j)	Emissie
	A 1.100	overige huisvestingssystemen (Rundvee; melk- en kalfkoeien ouder dan 2 jaar) (Overig)	132	NH3	13,000	1.716,00 kg/j



Naam **Bron 2**
Locatie (X,Y) **149499, 427701**
Uitstoothoogte **5,0 m**
Warmteinhoud **0,0 mW**
NH3 **420,00 kg/j**

Dier	RAV code	Omschrijving	Aantal dieren	Stof	Emissiefactor (kg/dier/j)	Emissie
	A 3.100	overige huisvestingssystemen (Rundvee; vrouwelijk jongvee tot 2 jaar) (Overig)	50	NH3	4,400	220,00 kg/j
	A 1.100	overige huisvestingssystemen (Rundvee; melk- en kalfkoeien ouder dan 2 jaar) (Overig)	15	NH3	13,000	195,00 kg/j
	K 1.100	overige huisvestingssystemen (Paarden; volwassen paarden (3 jaar en ouder)) (Overig)	1	NH3	5,000	5,00 kg/j

Depositie
PAS-
gebieden
(rekenjaar 2016)

Natuurgebied	Beschermingsregime	Hoogste achtergronddepositie (mol/ha/j)	Hoogste projectbijdrage (mol/ha/j)	Overschrijding KDW
Rijntakken	Habitatrichtlijn, Vogelrichtlijn, Beschermd natuurgebied	2.516,56	1,97	●
Lingegebied & Diefdijk- Zuid	Habitatrichtlijn, Beschermd natuurgebied	2.966,92	0,21	●
Kolland & Overlangbroek	Habitatrichtlijn	2.791,33	0,19	●
Veluwe	Habitatrichtlijn, Vogelrichtlijn, Beschermd natuurgebied	3.042,84	0,10	●
Binnenveld	Habitatrichtlijn, Beschermd natuurgebied	1.925,13	0,09	●
Vlijmens Ven, Moerputten & Bossche Broek	Habitatrichtlijn	2.358,38	0,08	●
Zouweboezem	Habitatrichtlijn, Vogelrichtlijn	3.344,85	0,08	●
Loonse en Drunense Duinen & Leemkuilen	Habitatrichtlijn	2.459,71	0,07	●

○ Geen overschrijding

● Wel overschrijding*

* Deze uitkomst wordt niet meegenomen in de toetsing aan de Nb-wet. Bij de toetsing aan de NB-wet gaat het om de relevante hexagonen waarvoor ontwikkelingsruimte is gereserveerd.

Depositie
natuur-
gebieden



Hoogste projectverschil
(Rijntakken)

Hoogste projectverschil per
natuurgebied

- Habitatrictlijn
- Vogelrichtlijn
- Bescherm natuurgebied
- Habitatrictlijn, Vogelrichtlijn
- Habitatrictlijn, Bescherm natuurgebied
- Vogelrichtlijn, Bescherm natuurgebied
- Habitatrictlijn, Vogelrichtlijn, Bescherm natuurgebied

Depositie PAS-
gebieden

Natuurgebied	Hectare met hoogste projectverschil (mol/ha/j)			Hoogste depositie Situatie 2 (mol/ha/j)	Overschrij- ding KDW	Ontwikkelings- ruimte beschikbaar
	Situatie 1	Situatie 2	Verschil			
Rijntakken	1,84	1,97	+ 0,13	1,97	●	✓
Lingegebied & Diefdijk-Zuid	0,19	0,21	+ 0,01	0,21	●	✓
Kolland & Overlangbroek	0,17	0,19	+ 0,01	0,19	●	✓
Veluwe	0,09	0,10	+ 0,01	0,10	●	✓
Binnenveld	0,08	0,09	+ 0,01	0,09	●	✓
Vlijmens Ven, Moerputten & Bossche Broek	0,08	0,08	+ 0,01	0,08	●	✓
Zouweboezem	0,08	0,08	+ 0,01	0,08	●	✓
Loonse en Drunense Duinen & Leemkuilen	0,07	0,07	+ 0,00	0,07	●	✓

- Geen overschrijding
- Wel overschrijding*
- ✓ Ontwikkelingsruimte beschikbaar**
- ✗ Geen ontwikkelingsruimte beschikbaar

* Deze uitkomst wordt niet meegenomen in de toetsing aan de Nb-wet. Bij de toetsing aan de NB-wet gaat het om de relevante hexagonen waarvoor ontwikkelingsruimte is gereserveerd.

** Bij beoordeling van een vergunningaanvraag in het kader van de Nb-wet is vastgesteld of er voldoende ontwikkelingsruimte beschikbaar is en of dat significante verslechtering uitgesloten kan worden.

Depositie per
habitattype

Rijntakken

Habitattype	Hectare met hoogste projectverschil (mol/ha/j)			Overschrij- ding KDW	Ontwikkelings- ruimte beschikbaar
	Situatie 1	Situatie 2	Verschil		
H3150baz Meren met krabbenscheer en fonteinkruiden, buiten afgesloten zeearmen	1,84	1,97	+ 0,13	●	-
H6510A Glanshaver- en vossenstaarthooilanden (glanshaver)	1,51	1,61	+ 0,10	●	✓
H6120 Stroomdalgraslanden	1,17	1,25	+ 0,08	●	✓
H91Fo Droge hardhoutooibossen	0,17	0,18	+ 0,01	●	✓
H91EoB Vochtige alluviale bossen (essen- iepenbossen)	0,07	0,07	+ 0,00	○	-

Lingegebied & Diefdijk-Zuid

Habitattype	Hectare met hoogste projectverschil (mol/ha/j)			Overschrij- ding KDW	Ontwikkelings- ruimte beschikbaar
	Situatie 1	Situatie 2	Verschil		
H9999:70 Habitattype onbekend/onze- ker KDW op basis meest kritische aangewezen type (H7230)	0,19	0,21	+ 0,01	●	✓
H91EoC Vochtige alluviale bossen (beekbegeleidende bossen)	0,14	0,15	+ 0,01	●	✓
H91EoB Vochtige alluviale bossen (essen- iepenbossen)	0,14	0,15	+ 0,01	●	✓
H7230 Kalkmoerassen	0,08	0,09	+ 0,01	●	✓

Kolland & Overlangbroek

Habitatype	Hectare met hoogste projectverschil (mol/ha/j)			Overschrijding KDW	Ontwikkelingsruimte beschikbaar
	Situatie 1	Situatie 2	Verschil		
H91EoC Vochtige alluviale bossen (beekbegeleidende bossen)	0,17	0,19	+ 0,01	●	✓

Veluwe

Habitatype	Hectare met hoogste projectverschil (mol/ha/j)			Overschrijding KDW	Ontwikkelingsruimte beschikbaar
	Situatie 1	Situatie 2	Verschil		
H9120 Beuken-eikenbossen met hulst	0,09	0,10	+ 0,01	●	✓
H91EoC Vochtige alluviale bossen (beekbegeleidende bossen)	0,07	0,08	+ 0,01	●	✓
H4030 Droge heiden	0,07	0,08	+ 0,01	●	✓
H2330 Zandverstuivingen	0,06	0,07	+ 0,00	●	✓
H9190 Oude eikenbossen	0,06	0,07	+ 0,00	●	✓
H2310 Stuifzandheiden met struikhei	0,06	0,06	+ 0,00	●	✓
H6230vka Heischrale graslanden, vochtig kalkarm	>0,05	0,06	+ 0,00	●	✓
H5130 Jeneverbesstruwelen	>0,05	>0,05	+ 0,00	●	✓
ZGH2310 Stuifzandheiden met struikhei	0,05	>0,05	+ 0,00	●	✓

Binnenveld

Habitatype	Hectare met hoogste projectverschil (mol/ha/j)			Overschrijding KDW	Ontwikkelingsruimte beschikbaar
	Situatie 1	Situatie 2	Verschil		
H7140A Overgangs- en trilvenen (trilvenen)	0,08	0,09	+ 0,01	●	✓
H6410 Blauwgraslanden	0,06	0,07	+ 0,00	●	✓
H7140B Overgangs- en trilvenen (veenmosrietlanden)	0,06	0,07	+ 0,00	●	✓

Vlijmens Ven, Moerputten & Bossche Broek

Habitatype	Hectare met hoogste projectverschil (mol/ha/j)			Overschrijding KDW	Ontwikkelingsruimte beschikbaar
	Situatie 1	Situatie 2	Verschil		
H6510A Glanshaver- en vossenstaarthooilanden (glanshaver)	0,08	0,08	+ 0,01	●	✓
H6410 Blauwgraslanden	0,07	0,08	+ 0,01	●	✓
ZGH3140hz Kranswierwateren, op hogere zandgronden	0,06	0,06	+ 0,00	●	✓

Zouweboezem

Habitatype	Hectare met hoogste projectverschil (mol/ha/j)			Overschrijding KDW	Ontwikkelingsruimte beschikbaar
	Situatie 1	Situatie 2	Verschil		
Lg02 Geïsoleerde meander en petgat	0,08	0,08	+ 0,01	●	✓
Lg03 Zwakgebufferde sloot	0,05	>0,05	+ 0,00	●	✓

Loonse en Drunense Duinen & Leemkuilen

Habitattype	Hectare met hoogste projectverschil (mol/ha/j)			Overschrijding KDW	Ontwikkelingsruimte beschikbaar
	Situatie 1	Situatie 2	Verschil		
Hg190 Oude eikenbossen	0,07	0,07	+ 0,00	●	✓
H2330 Zandverstuivingen	0,07	0,07	+ 0,00	●	✓
H2310 Stuifzandheiden met struikhei	0,06	0,07	+ 0,00	●	✓
H3130 Zwakgebufferde vennen	0,06	0,07	+ 0,00	●	✓
Hg1EoC Vochtige alluviale bossen (beekbegeleidende bossen)	>0,05	>0,05	+ 0,00	●	✓
Hg160A Eiken-haagbeukenbossen (hogere zandgronden)	0,05	>0,05	+ 0,00	●	✓

- Geen overschrijding
- Wel overschrijding*
- ✓ Ontwikkelingsruimte beschikbaar**
- ✗ Geen ontwikkelingsruimte beschikbaar

* Deze uitkomst wordt niet meegenomen in de toetsing aan de Nb-wet. Bij de toetsing aan de NB-wet gaat het om de relevante hexagonen waarvoor ontwikkelingsruimte is gereserveerd.

** Bij beoordeling van een vergunningaanvraag in het kader van de Nb-wet is vastgesteld of er voldoende ontwikkelingsruimte beschikbaar is en of dat significante verslechtering uitgesloten kan worden.

Disclaimer

De initiatiefnemer is zelf verantwoordelijk voor de kwaliteit van de projectinvoer en de aanvraag wordt getoetst door het bevoegd gezag. De eigenaar van AERIUS aanvaardt geen aansprakelijkheid voor de inhoud van de door de gebruiker aangeboden informatie. AERIUS is een geregistreerd handelsmerk in de Benelux. Alle rechten die niet expliciet worden verleend, zijn voorbehouden.

Rekenbasis

Deze berekening is tot stand gekomen op basis van:

AERIUS versie 2015_20160125_31bd639486

Database versie 2015_20151211_3dec74e7e2

Voor meer informatie over de gebruikte methodiek en data zie:

<https://www.aerius.nl/nl/factsheets/uitleg>