














VerontreinigingContouren

Geen data

-  S
-  T
-  I
-  K1
-  K2
-  K3
-  K4
-  BGW
-  KO
-  Maximale Waarde
-  AW2000


Gebouwen

annotatie

Huisnummers

Straat- en waternamen

bebouwing


 Bebouwing

Percelen

perceelnummer

Perceelnummers Normaal


perceel

 Polygon

highlight

 zoekresultaten

BRT

 topografie