

Dit document is een bijlage bij het toestemmingsbesluit als bedoeld in artikel 19km, eerste lid, van de Nb-wet 1998.

Bijlage bij besluit, Vergunningaanvraag

- ▶ Kenmerken
- ▶ Emissie
- ▶ Depositie natuurgebieden
- ▶ Depositie habitattypen

Verdere toelichting over deze PDF kunt u vinden in een bijbehorende leeswijzer. Deze leeswijzer en overige documentatie is te raadplegen via: www.aerius.nl.

AERIUS REGISTER

Contact

Rechtspersoon	Inrichtingslocatie
Geling Advies	Doesburgseweg 27, 6941 SK Didam

Activiteit

Omschrijving	AERIUS kenmerk	Bevoegd gezag
Grob	S62pTCQ7AQ11	Provincie Gelderland

Datum berekening	Rekenjaar
01 april 2016, 12:57	2016

Sector	Deelsector
Landbouw	Stalemissies

Totale emissie

Situatie 1	
NOx	-
NH ₃	252,70 kg/j

Depositie

Hectare met
hoogste project-
bijdrage (mol/ha/j)

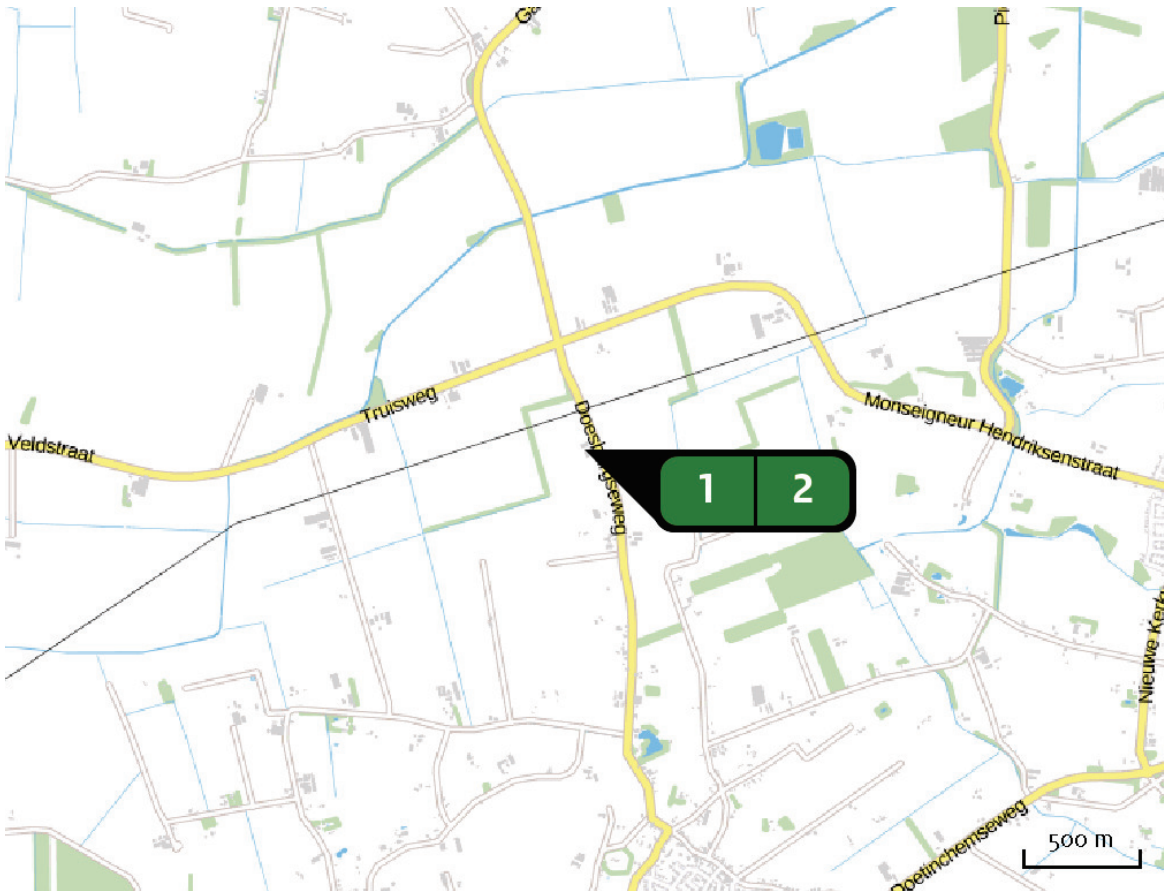
Natuurgebied	Provincie
Rijntakken	Gelderland

Situatie 1
0,07

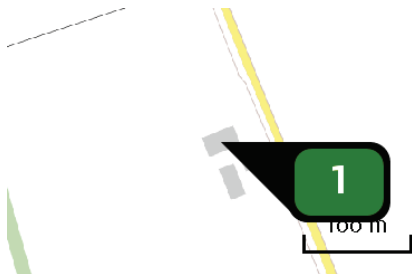
Toelichting

Gewenste opzet

Locatie
Situatie 1

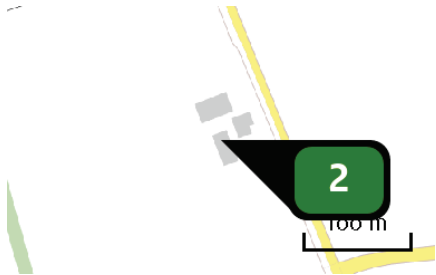


Emissie
(per bron)
Situatie 1



Naam **Bron 1**
Locatie (X,Y) **206374, 442630**
Uitstoothoogte **5,0 m**
Warmteinhoud **0,0 MW**
NH3 **241,50 kg/j**

Dier	RAV code	Omschrijving	Aantal dieren	Stof	Emissiefactor (kg/dier/j)	Emissie
	A 2.100	overige huisvestingssystemen (Rundvee; zoogkoeien ouder dan 2 jaar) (Overig)	30	NH3	4,100	123,00 kg/j
	A 3.100	overige huisvestingssystemen (Rundvee; vrouwelijk jongvee tot 2 jaar) (Overig)	15	NH3	4,400	66,00 kg/j
	A 4.100	overige huisvestingssystemen (Rundvee; vleeskalveren tot circa 8 maanden) (Overig)	15	NH3	3,500	52,50 kg/j



Naam **Bron 2**
Locatie (X,Y) **206381, 442601**
Uitstoothoogte **5,0 m**
Warmteinhoud **0,0 mw**
NH3 **11,20 kg/j**

Dier	RAV code	Omschrijving	Aantal dieren	Stof	Emissiefactor (kg/dier/j)	Emissie
	K 1.100	overige huisvestingssystemen (Paarden; volwassen paarden (3 jaar en ouder)) (Overig)	1	NH3	5,000	5,00 kg/j
	K 3.100	overige huisvestingssystemen (Paarden; volwassen pony's (3 jaar en ouder)) (Overig)	2	NH3	3,100	6,20 kg/j

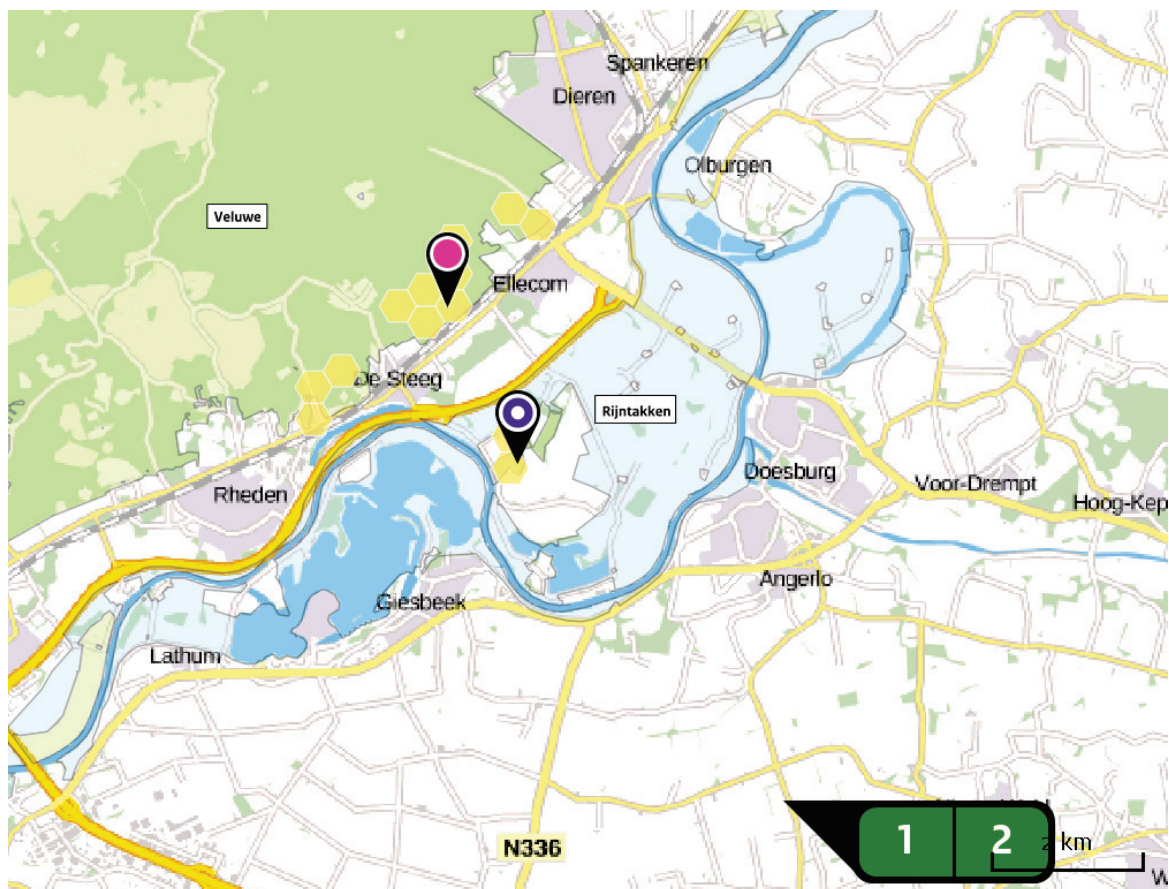
Depositie
PAS-
gebieden
(rekenjaar 2016)

Natuurgebied	Beschermingsregime	Hoogste achtergronddepositie (mol/ha/j)	Hoogste projectbijdrage (mol/ha/j)	Overschrijding KDW
Rijntakken	Habitatrichtlijn, Vogelrichtlijn, Beschermd natuurgebied	2.560,72	0,07	●
Veluwe	Habitatrichtlijn, Vogelrichtlijn, Beschermd natuurgebied	2.507,10	0,06	●

 Geen overschrijding Wel overschrijding*

* Deze uitkomst wordt niet meegenomen in de toetsing aan de Nb-wet. Bij de toetsing aan de NB-wet gaat het om de relevante hexagonen waarvoor ontwikkelingsruimte is gereserveerd.

Depositie
natuur-
gebieden







 Hoogste projectbijdrage
(Rijnakken)

 Hoogste projectbijdrage per
natuurgebied

-  Habitatrichtlijn
-  Vogelrichtlijn
-  Beschermd natuurgebied
-  Habitatrichtlijn,
Vogelrichtlijn
-  Habitatrichtlijn, Beschermd
natuurgebied
-  Vogelrichtlijn, Beschermd
natuurgebied
-  Habitatrichtlijn,
Vogelrichtlijn, Beschermd
natuurgebied

Depositie PAS-
gebieden

Natuurgebied	Hoogste depositie (mol/ha/j)	Overschrij- ding KDW	Ontwikkelings- ruimte beschikbaar
Rijntakken	0,07	●	✓
Veluwe	0,06	●	✓

-  Geen overschrijding
-  Wel overschrijding*
-  Ontwikkelingsruimte beschikbaar**
-  Geen ontwikkelingsruimte beschikbaar

* Deze uitkomst wordt niet meegenomen in de toetsing aan de Nb-wet. Bij de toetsing aan de Nb-wet gaat het om de relevante hexagonen waarvoor ontwikkelingsruimte is gereserveerd.



** Bij beoordeling van een vergunningaanvraag in het kader van de Nb-wet is vastgesteld of er voldoende ontwikkelingsruimte beschikbaar is en of dat significante verslechtering uitgesloten kan worden.





Depositie per
habitattype

Rijntakken

Habitattype	Hoogste depositie (mol/ha/j)	Overschrij- ding KDW	Ontwikkelings- ruimte beschikbaar
Hg1EoB Vochtige alluviale bossen (essen-iepenbossen)	0,07		

Veluwe

Habitattype	Hoogste depositie (mol/ha/j)	Overschrij- ding KDW	Ontwikkelings- ruimte beschikbaar
Hg120 Beuken-eikenbossen met hulst	0,06		

-  Geen overschrijding
-  Wel overschrijding*
-  Ontwikkelingsruimte beschikbaar**
-  Geen ontwikkelingsruimte beschikbaar

* Deze uitkomst wordt niet meegenomen in de toetsing aan de Nb-wet. Bij de toetsing aan de NB-wet gaat het om de relevante hexagonen waarvoor ontwikkelingsruimte is gereserveerd.

** Bij beoordeling van een vergunningaanvraag in het kader van de Nb-wet is vastgesteld of er voldoende ontwikkelingsruimte beschikbaar is en of dat significante verslechtering uitgesloten kan worden.

Disclaimer

De initiatiefnemer is zelf verantwoordelijk voor de kwaliteit van de projectinvoer en de aanvraag wordt getoetst door het bevoegd gezag. De eigenaar van AERIUS aanvaardt geen aansprakelijkheid voor de inhoud van de door de gebruiker aangeboden informatie. AERIUS is een geregistreerd handelsmerk in de Benelux. Alle rechten die niet expliciet worden verleend, zijn voorbehouden.

Rekenbasis

Deze berekening is tot stand gekomen op basis van:

AERIUS versie 2015_20160125_31bd639486

Database versie 2015_20151211_3dec74e7e2

Voor meer informatie over de gebruikte methodiek en data zie:

<https://www.aerius.nl/nl/factsheets/uitleg>