

Dit document bevat resultaten van een stikstofdepositieberekening met AERIUS Calculator. U dient dit document te gebruiken ter onderbouwing van een vergunningaanvraag in het kader van de Natuurbeschermingswet 1998.

De resultaten geven de stikstofeffecten van deze activiteit weer voor haar omgeving. Tot de omgeving behoren zowel Natura 2000-gebieden als beschermde natuurmonumenten. Calculator maakt enkel voor de PAS-gebieden inzichtelijk welke stikstofgevoelige habitattypen er voor komen en op welke hiervan een effect is. Op basis hiervan is aangegeven voor hoeveel hectares ontwikkelingsruimte benodigd is.

De berekening op basis van stikstofemissies gaat uit van de componenten ammoniak (NH_3) en stikstofoxide (NO_x), of één van beide. Hiermee is de depositie van de activiteit berekend en uitgewerkt.

Wilt u verder rekenen of gegevens wijzigen? Importeer de pdf dan in de Calculator.

Berekening Situatie 1

- Kenmerken
- Emissie
- Depositie natuurgebieden
- Depositie habitattypen

Verdere toelichting over deze PDF kunt u vinden in een bijbehorende leeswijzer. Deze leeswijzer en overige documentatie is te raadplegen via: www.aerius.nl.

AERIUS CALCULATOR

Contact

Rechtspersoon	Inrichtingslocatie
Jan Dijkhof Veehandel VOF	Vundelaarsweg 4-A, 7384 CZ Wilp

Activiteit

Omschrijving	AERIUS kenmerk
NBW-aanvraag	RYEgVVnLLomu

Datum berekening	Rekenjaar
09 november 2016, 12:07	2016

Totale emissie

	Situatie 1	Situatie 2	Vershil
NOx	-	-	-
NH ₃	266,00 kg/j	264,55 kg/j	-1,45 kg/j

Depositie

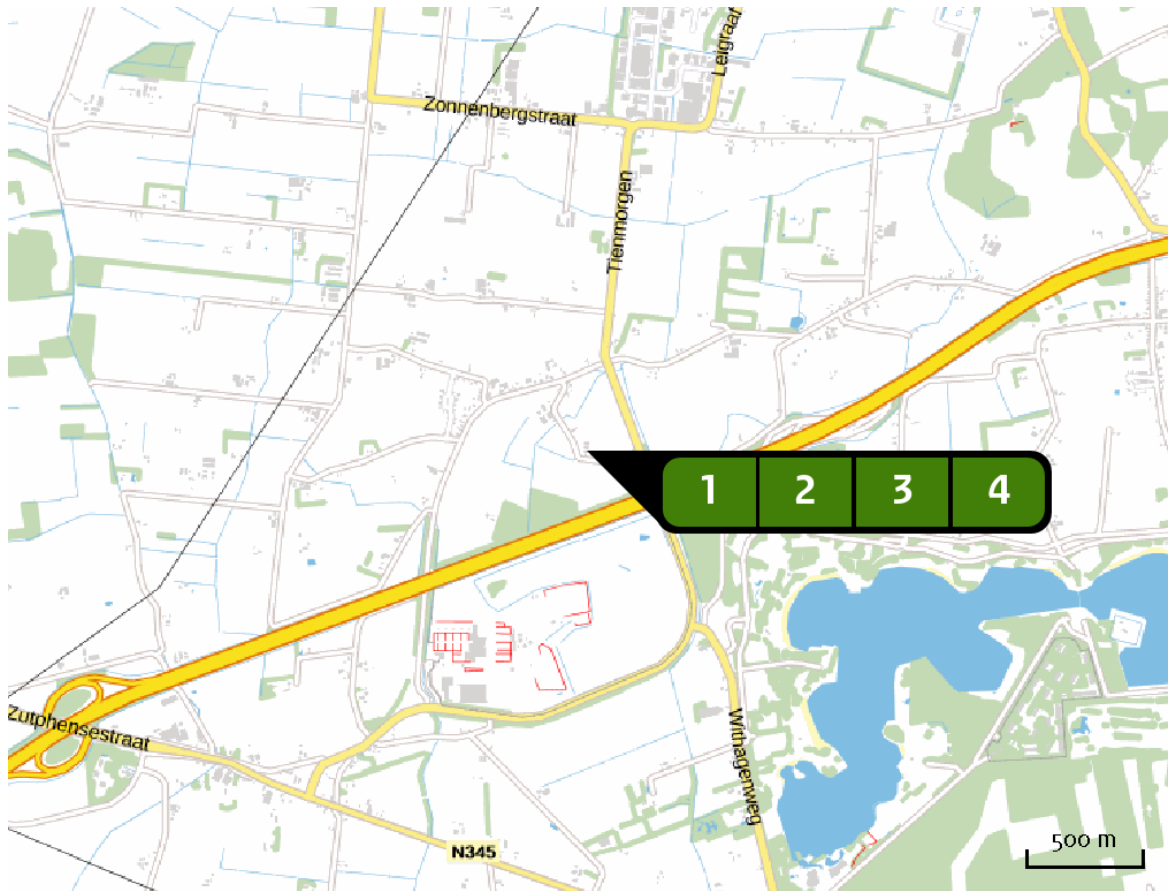
Hectare met
hoogste project-
verschil (mol/ha/j)

Natuurgebied	Provincie
-	-
Situatie 1	
-	

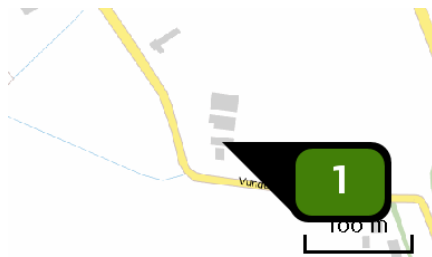
Toelichting

AERIUS Stap-2 Feitelijke situatie op 01-12-2014 / Beoogde situatie huidige aanvraag

Locatie
Situatie 1

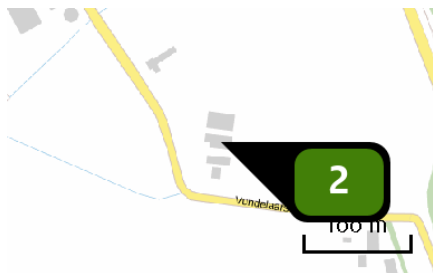


Emissie
(per bron)
Situatie 1



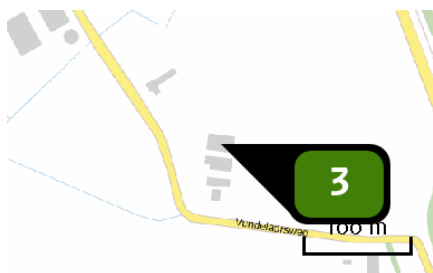
Naam **stal-B**
Locatie (X,Y) **202394, 469151**
Uitstoothoogte **1,5 m**
Warmteinhoud **0,000 MW**
NH₃ **95,50 kg/j**

Dier	RAV code	Omschrijving	Aantal dieren	Stof	Emissiefactor (kg/dier/j)	Emissie
	A 2.100	overige huisvestingssystemen (Rundvee; zoogkoeien ouder dan 2 jaar) (Overig)	5	NH ₃	4,100	20,50 kg/j
	A 3.100	overige huisvestingssystemen (Rundvee; vrouwelijk jongvee tot 2 jaar) (Overig)	5	NH ₃	4,400	22,00 kg/j
	A 6.100	overige huisvestingssystemen (Rundvee; vleesstieren en overig vleesvee van circa 8 tot 24 maanden (roodvleesproductie)) (Overig)	10	NH ₃	5,300	53,00 kg/j




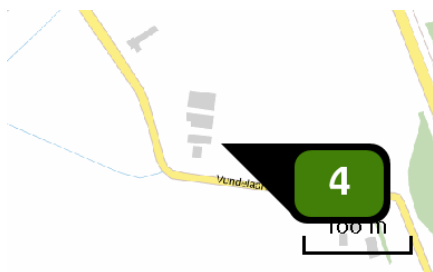
Naam **stal-C**
 Locatie (X,Y) **202396, 469168**
 Uitstoothoogte **2,5 m**
 Warmteinhoud **0,000 MW**
 NH₃ **70,00 kg/j**

Dier	RAV code	Omschrijving	Aantal dieren	Stof	Emissiefactor (kg/dier/j)	Emissie
	B 1.100	overige huisvestingssystemen (Schapen; schapen ouder dan 1 jaar, inclusief lammeren tot 45 kg) (Overig)	100	NH ₃	0,700	70,00 kg/j



Naam **stal-D**
 Locatie (X,Y) **202396, 469187**
 Uitstoothoogte **2,0 m**
 Warmteinhoud **0,000 MW**
 NH₃ **91,00 kg/j**

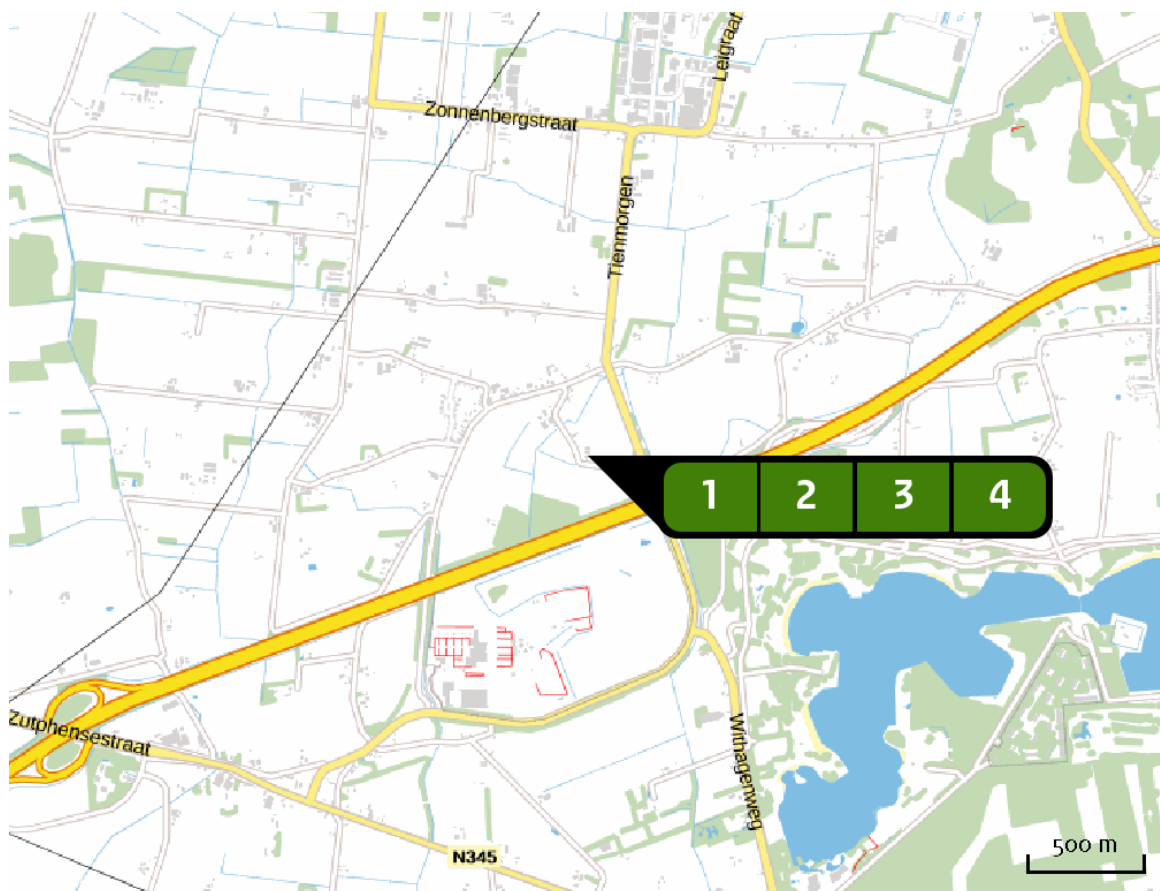
Dier	RAV code	Omschrijving	Aantal dieren	Stof	Emissiefactor (kg/dier/j)	Emissie
	B 1.100	overige huisvestingssystemen (Schapen; schapen ouder dan 1 jaar, inclusief lammeren tot 45 kg) (Overig)	130	NH ₃	0,700	91,00 kg/j



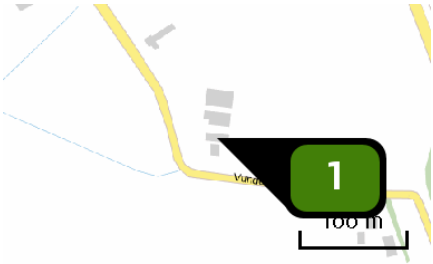
Naam **stal-H**
 Locatie (X,Y) **202414, 469148**
 Uitstoothoogte **1,5 m**
 Warmteinhoud **0,000 MW**
 NH₃ **9,50 kg/j**

Dier	RAV code	Omschrijving	Aantal dieren	Stof	Emissiefactor (kg/dier/j)	Emissie
	C 1.100	overige huisvestingssystemen (Geiten; geiten ouder dan 1 jaar) (Overig)	5	NH ₃	1,900	9,50 kg/j

Locatie
Situatie 2



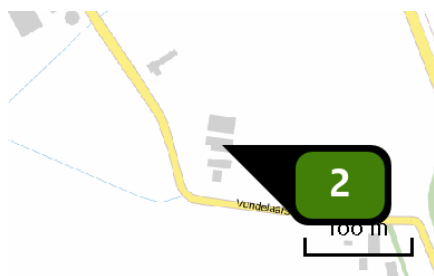
Emissie
(per bron)
Situatie 2



Naam
Locatie (X,Y)
Uitstoothoogte
Warmteinhoud
NH3

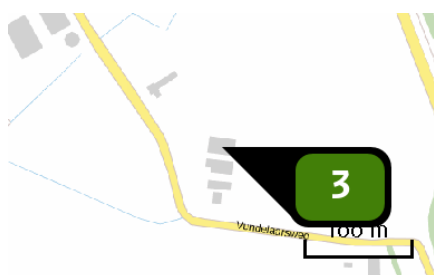
stal-B
202394, 469151
1,5 m
0,000 MW
99,60 kg/j

Dier	RAV code	Omschrijving	Aantal dieren	Stof	Emissiefactor (kg/dier/j)	Emissie
	A 2.100	overige huisvestingssystemen (Rundvee; zoogkoeien ouder dan 2 jaar) (Overig)	6	NH3	4,100	24,60 kg/j
	A 3.100	overige huisvestingssystemen (Rundvee; vrouwelijk jongvee tot 2 jaar) (Overig)	6	NH3	4,400	26,40 kg/j
	A 6.100	overige huisvestingssystemen (Rundvee; vleesstieren en overig vleesvee van circa 8 tot 24 maanden (roodvleesproductie)) (Overig)	8	NH3	5,300	42,40 kg/j
	A 7.100	overige huisvestingssystemen (Rundvee; fokstieren en overig rundvee ouder dan 2 jaar) (Overig)	1	NH3	6,200	6,20 kg/j




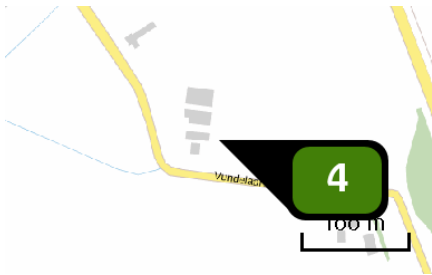
Naam **stal-C**
Locatie (X,Y) **202396, 469168**
Uitstoothoogte **2,5 m**
Warmteinhoud **0,000 MW**
NH₃ **61,30 kg/j**

Dier	RAV code	Omschrijving	Aantal dieren	Stof	Emissiefactor (kg/dier/j)	Emissie
	B 1.100	overige huisvestingssystemen (Schapen; schapen ouder dan 1 jaar, inclusief lammeren tot 45 kg) (Overig)	70	NH ₃	0,700	49,00 kg/j
	K 1.100	overige huisvestingssystemen (Paarden; volwassen paarden (3 jaar en ouder)) (Overig)	1	NH ₃	5,000	5,00 kg/j
	K 2.100	overige huisvestingssystemen (Paarden; paarden in opfok (jonger dan 3 jaar)) (Overig)	2	NH ₃	2,100	4,20 kg/j
	K 3.100	overige huisvestingssystemen (Paarden; volwassen pony's (3 jaar en ouder)) (Overig)	1	NH ₃	3,100	3,10 kg/j



Naam **stal-D**
Locatie (X,Y) **202396, 469187**
Uitstoothoogte **2,0 m**
Warmteinhoud **0,000 MW**
NH₃ **91,00 kg/j**

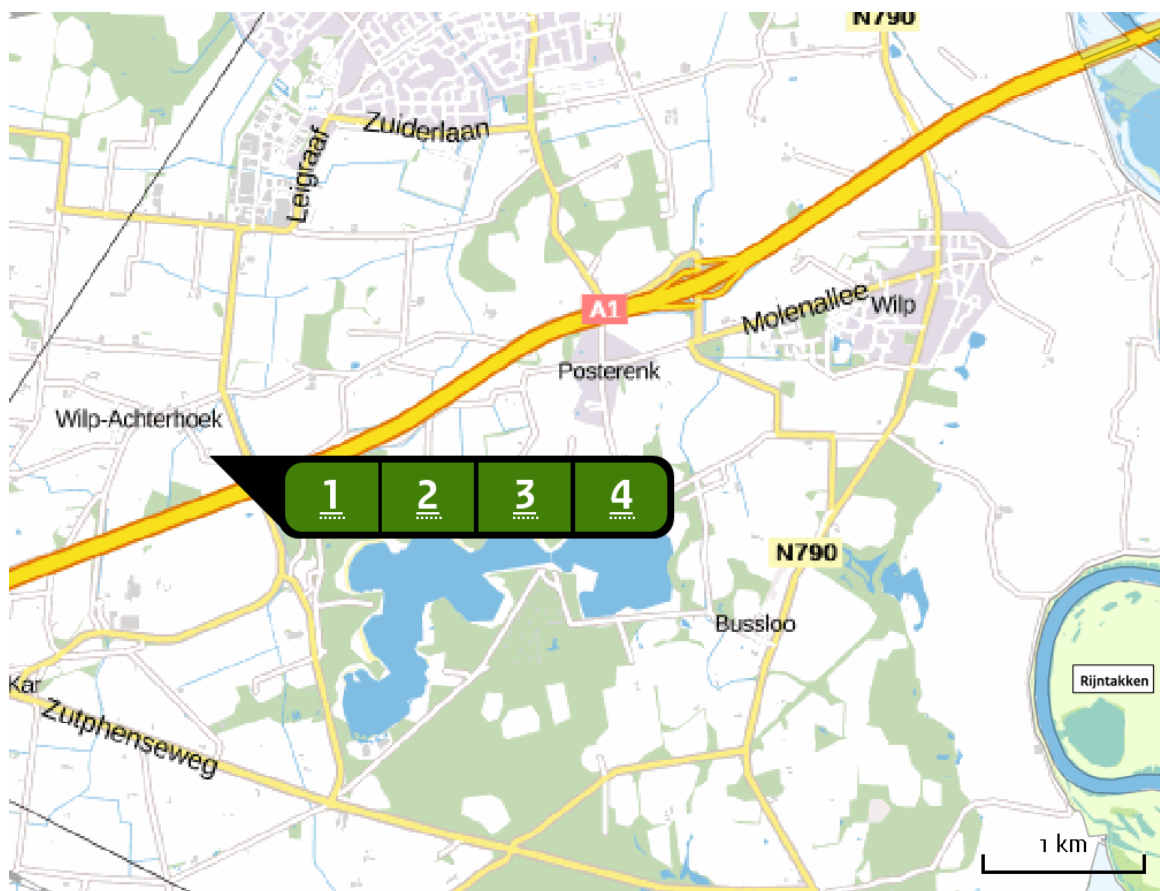
Dier	RAV code	Omschrijving	Aantal dieren	Stof	Emissiefactor (kg/dier/j)	Emissie
	B 1.100	overige huisvestingssystemen (Schapen; schapen ouder dan 1 jaar, inclusief lammeren tot 45 kg) (Overig)	130	NH ₃	0,700	91,00 kg/j



Naam stal-H
Locatie (X,Y) 202414, 469148
Uitstoothoogte 1,5 m
Warmteinhoud 0,000 MW
NH3 12,65 kg/j

Dier	RAV code	Omschrijving	Aantal dieren	Stof	Emissiefactor (kg/dier/j)	Emissie
	C 1.100	overige huisvestingssystemen (Geiten; geiten ouder dan 1 jaar) (Overig)	5	NH3	1,900	9,50 kg/j
	E 2.100	overige huisvestingssystemen niet-batterijhuisvesting (Kippen; legkippen en (groot-)ouderdieren van legrassen) (Overig)	10	NH3	0,315	3,15 kg/j

Depositie
natuur-
gebieden



Hoogste projectverschil



Hoogste projectverschil per
natuurgebied

-  Habitatrichtlijn
-  Vogelrichtlijn
-  Beschermd natuurgebied
-  Habitatrichtlijn, Vogelrichtlijn
-  Habitatrichtlijn, Beschermd natuurgebied
-  Vogelrichtlijn, Beschermd natuurgebied
-  Habitatrichtlijn, Vogelrichtlijn, Beschermd natuurgebied

Depositie PAS-
gebieden

Natuurgebied	Hectare met hoogste projectverschil (mol/ha/j)			Situatie 2 Hoogste depositie (mol/ha/j)	Overschrij- ding KDW	Ontwikkelingsruimte	
	Situatie 1	Situatie 2	Verschil			max. benodigd (mol/ha/j)	beschikbaar?
Rijntakken	>0,05	>0,05	- 0,00	>0,05		0,00	

 Geen overschrijding* Wel overschrijding Ontwikkelingsruimte beschikbaar** Geen ontwikkelingsruimte beschikbaar Voor het desbetreffende gebied vind er geen relevante depositie plaats op OR-relevante hexagonen. Het concept wel of niet ontwikkelingsruimte beschikbaar (groen vinkje of rood kruis) is dus niet van toepassing

* Deze uitkomst wordt niet meegenomen in de toetsing aan de Nb-wet. Bij de toetsing aan de NB-wet gaat het om de relevante hexagonen waarvoor ontwikkelingsruimte is gereserveerd.

** Bij beoordeling van een vergunningaanvraag in het kader van de Nb-wet wordt vastgesteld of er voldoende ontwikkelingsruimte beschikbaar is en of dat significante verslechtering uitgesloten kan worden.

Depositie per
habitattype

Rijntakken

Habitattype	Hectare met hoogste projectverschil (mol/ha/j)			Overschrij- ding KDW	Ontwikkelingsruimte	
	Situatie 1	Situatie 2	Verschil		max. benodigd (mol/ha/j)	beschikbaar?
H6510A Glanshaver- en vossenstaarthooilanden (glanshaver)	>0,05	>0,05	- 0,00		0,00	

 Geen overschrijding* Wel overschrijding Ontwikkelingsruimte beschikbaar** Geen ontwikkelingsruimte beschikbaar Voor het desbetreffende gebied vind er geen relevante depositie plaats op OR-relevante hexagonalen. Het concept wel of niet ontwikkelingsruimte beschikbaar (groen vinkje of rood kruis) is dus niet van toepassing

* Deze uitkomst wordt niet meegenomen in de toetsing aan de Nb-wet. Bij de toetsing aan de NB-wet gaat het om de relevante hexagonalen waarvoor ontwikkelingsruimte is gereserveerd.

** Bij beoordeling van een vergunningaanvraag in het kader van de Nb-wet wordt vastgesteld of er voldoende ontwikkelingsruimte beschikbaar is en of dat significante verslechtering uitgesloten kan worden.

Disclaimer

Hoewel verstrekte gegevens kunnen dienen ter onderbouwing van een vergunningaanvraag, kunnen er geen rechten aan worden verleend. De eigenaar van AERIUS aanvaardt geen aansprakelijkheid voor de inhoud van de door de gebruiker aangeboden informatie. Bovenstaande gegevens zijn enkel bruikbaar tot er een nieuwe versie van AERIUS beschikbaar is. AERIUS is een geregistreerd handelsmerk in Europa. Alle rechten die niet expliciet worden verleend, zijn voorbehouden.

Rekenbasis

Deze berekening is tot stand gekomen op basis van:

AERIUS versie 2015.1_20161101_e96704b153

Database versie 2015.1_20160514_goad58c36e

Voor meer informatie over de gebruikte methodiek en data zie:

<https://www.aerius.nl/nl/factsheets/release/aerius-calculator-2015-handboek-o>