












VerontreinigingContouren

Geen data


-  S
-  T
-  I
-  K1
-  K2
-  K3
-  K4
-  BGW
-  KO
-  Maximale Waarde
-  AW2000

Gebouwen

annotatie

- Huisnummers
- Straat- en waternamen

bebouwing


-  Bebouwing

Percelen

perceelnummer

- Perceelnummers Groot


perceel

-  Polygon

highlight

-  zoekresultaten

BRT

-  topografie