

Dit document bevat resultaten van een stikstofdepositieberekening met AERIUS Calculator. U dient dit document te gebruiken ter onderbouwing van een vergunningaanvraag in het kader van de Natuurbeschermingswet 1998.

De resultaten geven de stikstofeffecten van deze activiteit weer voor haar omgeving. Tot de omgeving behoren zowel Natura 2000-gebieden als beschermde natuurmonumenten. Calculator maakt enkel voor de PAS-gebieden inzichtelijk welke stikstofgevoelige habitattypen er voor komen en op welke hiervan een effect is. Op basis hiervan is aangegeven voor hoeveel hectares ontwikkelingsruimte benodigd is.

De berekening op basis van stikstofemissies gaat uit van de componenten ammoniak ( $\text{NH}_3$ ) en stikstofoxide ( $\text{NO}_x$ ), of één van beide. Hiermee is de depositie van de activiteit berekend en uitgewerkt.

Wilt u verder rekenen of gegevens wijzigen? Importeer de pdf dan in de Calculator.

## Berekening Situatie 1

- Kenmerken
- Emissie
- Depositie natuurgebieden
- Depositie habitattypen

Verdere toelichting over deze PDF kunt u vinden in een bijbehorende leeswijzer. Deze leeswijzer en overige documentatie is te raadplegen via: [www.aerius.nl](http://www.aerius.nl).

# AERIUS CALCULATOR

## Contact

Rechtspersoon	Inrichtingslocatie
Stalbouw.NL	Molenstraat 32, 5327 AZ Hurwenen

## Activiteit

Omschrijving	AERIUS kenmerk
A. van Alphen	RRRhbwvPWzz7

Datum berekening	Rekenjaar
10 november 2016, 14:17	2016

## Totale emissie

Situatie 1	
NOx	-
NH <sub>3</sub>	604,40 kg/j

## Depositie

Hectare met  
hoogste project-  
bijdrage (mol/ha/j)

Natuurgebied	Provincie
Rijntakken	Gelderland

Situatie 1
0,79

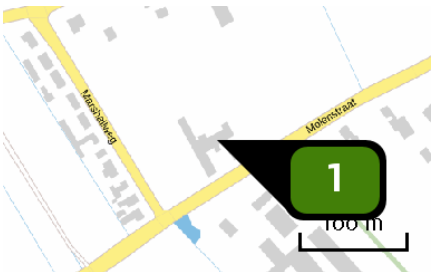
## Toelichting

Bestaande situatie

Locatie  
Situatie 1



Emissie  
(per bron)  
Situatie 1

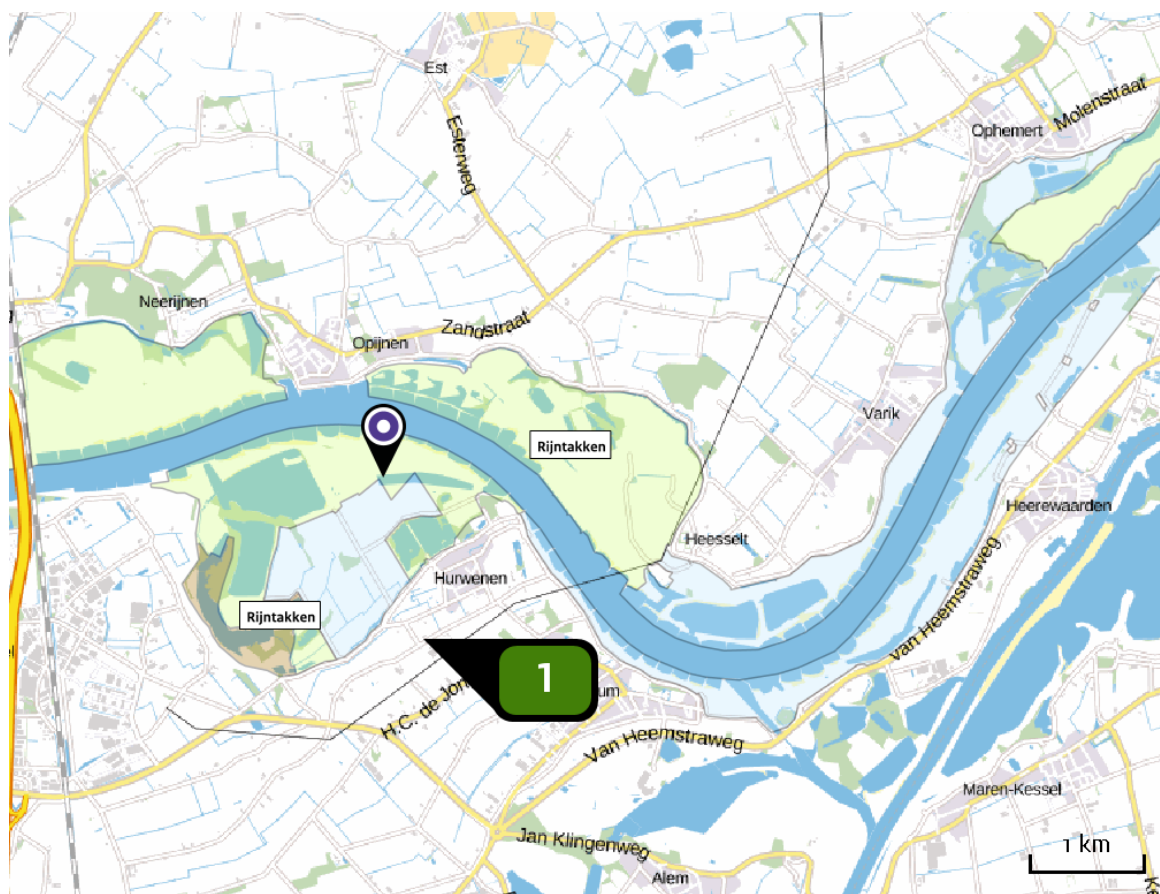


Naam  
Locatie (X,Y)  
Uitstoothoogte  
Warmteinhoud  
NH3

Bron 1  
149785, 424169  
1,5 m  
0,000 MW  
604,40 kg/j

Dier	RAV code	Omschrijving	Aantal dieren	Stof	Emissiefactor (kg/dier/j)	Emissie
	A 1.100	overige huisvestingssystemen (Rundvee; melk- en kalfkoeien ouder dan 2 jaar) (Overig)	36	NH3	13,000	468,00 kg/j
	A 3.100	overige huisvestingssystemen (Rundvee; vrouwelijk jongvee tot 2 jaar) (Overig)	31	NH3	4,400	136,40 kg/j

Depositie  
natuur-  
gebieden





 Hoogste projectbijdrage  
(Rijntakken)

 Hoogste projectbijdrage per  
natuurgebied

-  Habitatrichtlijn
-  Vogelrichtlijn
-  Beschermd natuurgebied
-  Habitatrichtlijn, Vogelrichtlijn
-  Habitatrichtlijn, Beschermd natuurgebied
-  Vogelrichtlijn, Beschermd natuurgebied
-  Habitatrichtlijn, Vogelrichtlijn, Beschermd natuurgebied

Depositie PAS-  
gebieden

Natuurgebied	Hoogste depositie (mol/ha/j)	Overschrij- ding KDW	Ontwikkelingsruimte max. benodigd (mol/ha/j)	beschikbaar?
Rijntakken	0,79		0,77	

☐ Geen overschrijding\*☒ Wel overschrijding☒ Ontwikkelingsruimte beschikbaar\*\*☒ Geen ontwikkelingsruimte beschikbaar☒ Voor het desbetreffende gebied vind er geen relevante depositie plaats op OR-relevante hexagonen. Het concept wel of niet ontwikkelingsruimte beschikbaar (groen vinkje of rood kruis) is dus niet van toepassing

\* Deze uitkomst wordt niet meegenomen in de toetsing aan de Nb-wet. Bij de toetsing aan de NB-wet gaat het om de relevante hexagonen waarvoor ontwikkelingsruimte is gereserveerd.

\*\* Bij beoordeling van een vergunningaanvraag in het kader van de Nb-wet wordt vastgesteld of er voldoende ontwikkelingsruimte beschikbaar is en of dat significante verslechtering uitgesloten kan worden.

Depositie per  
habitattype Rijntakken

Habitattype	Hoogste depositie (mol/ha/j)	Overschrij- ding KDW	Ontwikkelingsruimte max. benodigd (mol/ha/j)	beschikbaar?
H6510A Glanshaver- en vossenstaarthooilanden (glanshaver)	0,79	●	0,77	✓
H3150baz Meren met krabbenscheer en fonteinkruiden, buiten afgesloten zeearmen	0,66	●	0,00	⊘
H6120 Stroomdalgraslanden	0,56	●	0,56	✓

 Geen overschrijding\* Wel overschrijding Ontwikkelingsruimte beschikbaar\*\* Geen ontwikkelingsruimte beschikbaar Voor het desbetreffende gebied vind er geen relevante depositie plaats op OR-relevante hexagonen. Het concept wel of niet ontwikkelingsruimte beschikbaar (groen vinkje of rood kruis) is dus niet van toepassing

\* Deze uitkomst wordt niet meegenomen in de toetsing aan de Nb-wet. Bij de toetsing aan de NB-wet gaat het om de relevante hexagonen waarvoor ontwikkelingsruimte is gereserveerd.

\*\* Bij beoordeling van een vergunningaanvraag in het kader van de Nb-wet wordt vastgesteld of er voldoende ontwikkelingsruimte beschikbaar is en of dat significante verslechtering uitgesloten kan worden.

## Disclaimer

Hoewel verstrekte gegevens kunnen dienen ter onderbouwing van een vergunningaanvraag, kunnen er geen rechten aan worden verleend. De eigenaar van AERIUS aanvaardt geen aansprakelijkheid voor de inhoud van de door de gebruiker aangeboden informatie. Bovenstaande gegevens zijn enkel bruikbaar tot er een nieuwe versie van AERIUS beschikbaar is. AERIUS is een geregistreerd handelsmerk in Europa. Alle rechten die niet expliciet worden verleend, zijn voorbehouden.

## Rekenbasis

Deze berekening is tot stand gekomen op basis van:

AERIUS            versie 2015.1\_20161101\_e96704b153

Database        versie 2015.1\_20160514\_goad58c36e

Voor meer informatie over de gebruikte methodiek en data zie:

<https://www.aerius.nl/nl/factsheets/release/aerius-calculator-2015-handboek-o>