

*Dit document is een bijlage bij het
toestemmingsbesluit als bedoeld in artikel 2.7
eerste lid, van het Besluit natuurbescherming.*

Bijlage bij besluit, Vergunningaanvraag

- ▶ Kenmerken
- ▶ Emissie
- ▶ Depositie natuurgebieden
- ▶ Depositie habitattypen

Verdere toelichting over deze PDF kunt u vinden in een
bijbehorende leeswijzer. Deze leeswijzer en overige
documentatie is te raadplegen via: www.aerius.nl en
pas.naturazoo.nl.

AERIUS REGISTER

Contact

Rechtspersoon	Inrichtingslocatie
W. van Donkersgoed	Drosteweg 39, 3881PE Putten

Activiteit

Omschrijving	AERIUS kenmerk	Bevoegd gezag
340 Opfokgeiten + rundvee	RjxJgQDe4zXX	Provincie Gelderland
Datum berekening	Rekenjaar	
26 april 2017, 09:22	2017	
Sector	Deelsector	
Landbouw	Stalemissies	

Totale emissie

	Situatie 1	Situatie 2	Vershil
NOx	-	-	-
NH3	304,30 kg/j	395,70 kg/j	91,40 kg/j

Depositie

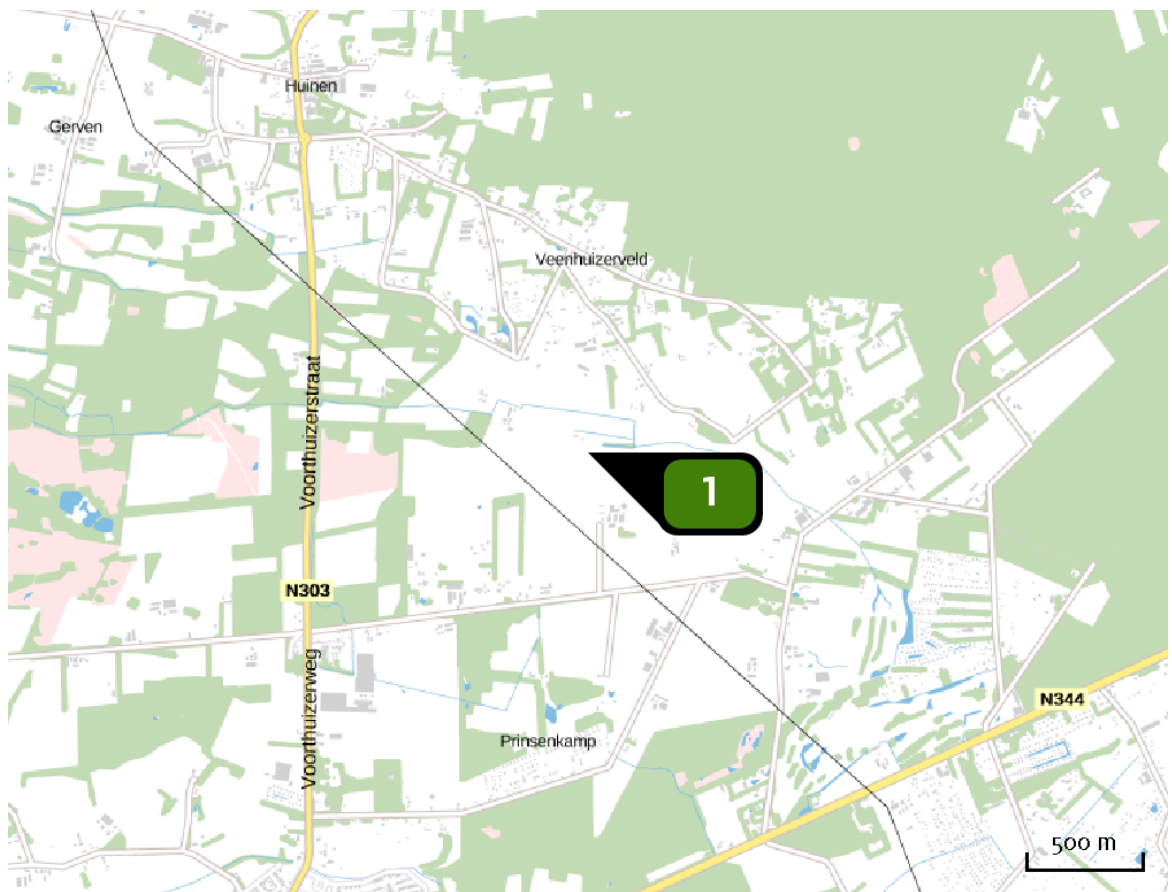
Hectare met
hoogste project-
verschil (mol/ha/j)

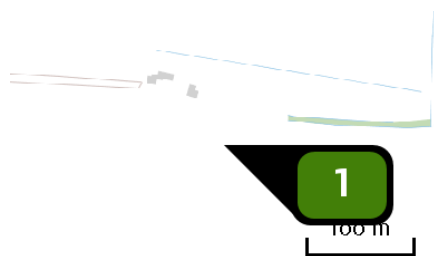
Natuurgebied		Provincie
Veluwe		Gelderland
Situatie 1	Situatie 2	Vershil
0,88	1,06	+ 0,18

Toelichting








Melding PAS en beoogd

Locatie
Melding PAS

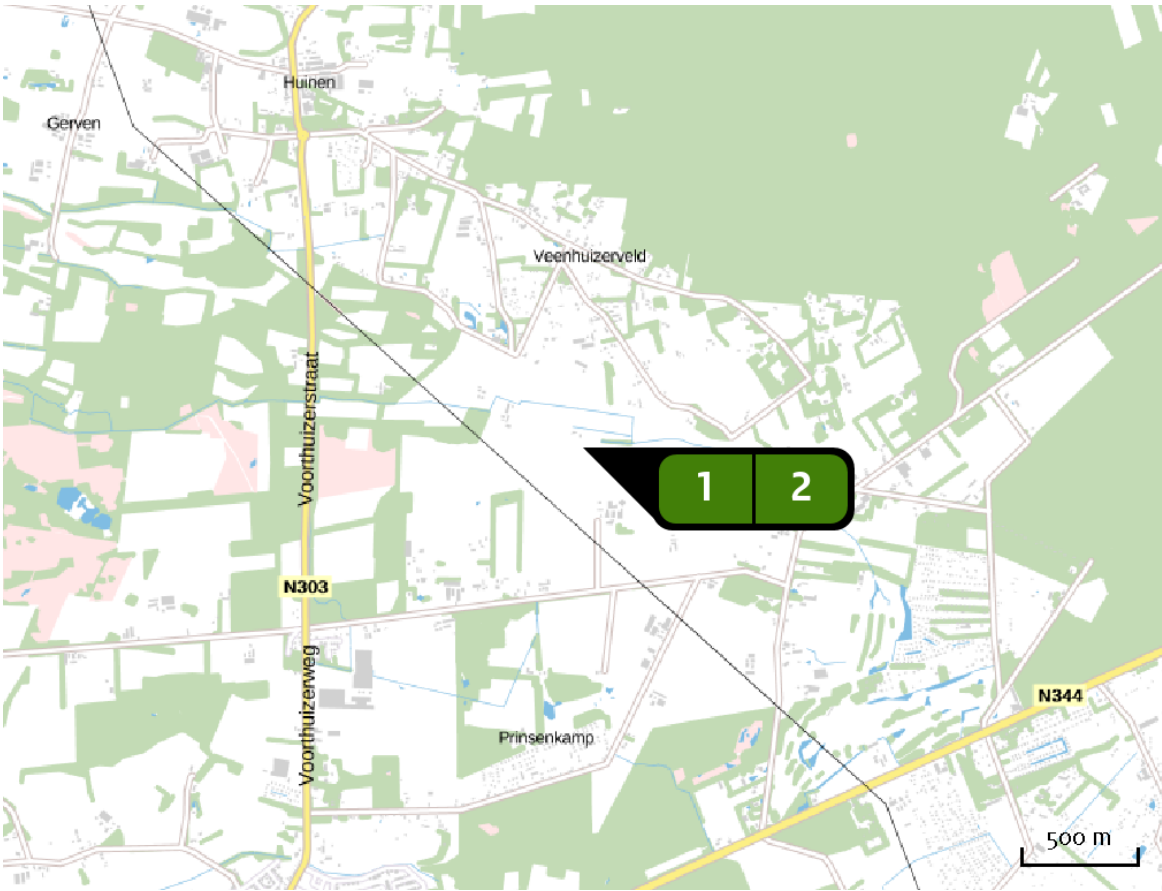


Emissie
(per bron)
Melding PAS

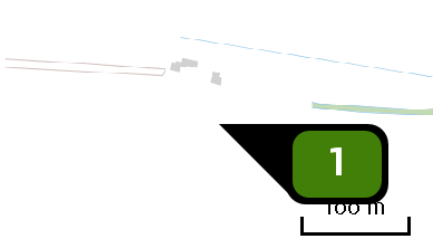
Naam **stal B**
 Locatie (X,Y) **171294, 468948**
 Uitstoothoogte **5,0 m**
 Warmteinhoud **0,000 MW**
 NH₃ **304,30 kg/j**

Dier	RAV code	Omschrijving	Aantal dieren	Stof	Emissiefactor (kg/dier/j)	Emissie
	K 1.100	overige huisvestingssystemen (Paarden; volwassen paarden (3 jaar en ouder)) (Overig)	5	NH ₃	5,000	25,00 kg/j
	K 2.100	overige huisvestingssystemen (Paarden; paarden in opfok (jonger dan 3 jaar)) (Overig)	3	NH ₃	2,100	6,30 kg/j
	A 2.100	overige huisvestingssystemen (Rundvee; zoogkoeien ouder dan 2 jaar) (Overig)	30	NH ₃	4,100	123,00 kg/j
	A 3.100	overige huisvestingssystemen (Rundvee; vrouwelijk jongvee tot 2 jaar) (Overig)	10	NH ₃	4,400	44,00 kg/j
	A 4.100	overige huisvestingssystemen (Rundvee; vleeskalveren tot circa 8 maanden) (Overig)	5	NH ₃	3,500	17,50 kg/j
	A 6.100	overige huisvestingssystemen (Rundvee; vleesstieren en overig vleesvee van circa 8 tot 24 maanden (roodvleesproductie)) (Overig)	5	NH ₃	5,300	26,50 kg/j
	A 7.100	overige huisvestingssystemen (Rundvee; fokstieren en overig rundvee ouder dan 2 jaar) (Overig)	10	NH ₃	6,200	62,00 kg/j

Locatie
Beogd

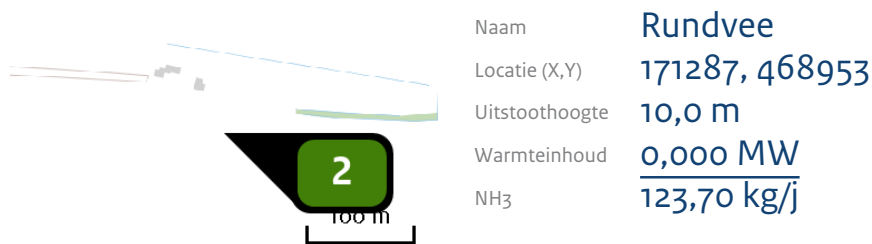









Emissie
(per bron)
Beogd



Naam
Opfokgeiten
Locatie (X,Y)
171267, 468956
Uitstoothoogte
10,0 m
Warmteinhoud
0,000 MW
NH3
272,00 kg/j

Dier	RAV code	Omschrijving	Aantal dieren	Stof	Emissiefactor (kg/dier/j)	Emissie
	C 2.100	overige huisvestingssystemen (Geiten; opfokgeiten van 61 dagen tot en met één jaar) (Overig)	340	NH3	0,800	272,00 kg/j



Dier	RAV code	Omschrijving	Aantal dieren	Stof	Emissiefactor (kg/dier/j)	Emissie
	K 1.100	overige huisvestingssystemen (Paarden; volwassen paarden (3 jaar en ouder)) (Overig)	1	NH ₃	5,000	5,00 kg/j
	K 2.100	overige huisvestingssystemen (Paarden; paarden in opfok (jonger dan 3 jaar)) (Overig)	1	NH ₃	2,100	2,10 kg/j
	A 2.100	overige huisvestingssystemen (Rundvee; zoogkoeien ouder dan 2 jaar) (Overig)	8	NH ₃	4,100	32,80 kg/j
	A 3.100	overige huisvestingssystemen (Rundvee; vrouwelijk jongvee tot 2 jaar) (Overig)	4	NH ₃	4,400	17,60 kg/j
	A 4.100	overige huisvestingssystemen (Rundvee; vleeskalveren tot circa 8 maanden) (Overig)	3	NH ₃	3,500	10,50 kg/j
	A 6.100	overige huisvestingssystemen (Rundvee; vleesstieren en overig vleesvee van circa 8 tot 24 maanden (roodvleesproductie)) (Overig)	7	NH ₃	5,300	37,10 kg/j
	A 7.100	overige huisvestingssystemen (Rundvee; fokstieren en overig rundvee ouder dan 2 jaar) (Overig)	3	NH ₃	6,200	18,60 kg/j

Algemene
depositie-
gegevens
PAS-
gebieden
(rekenjaar 2017)

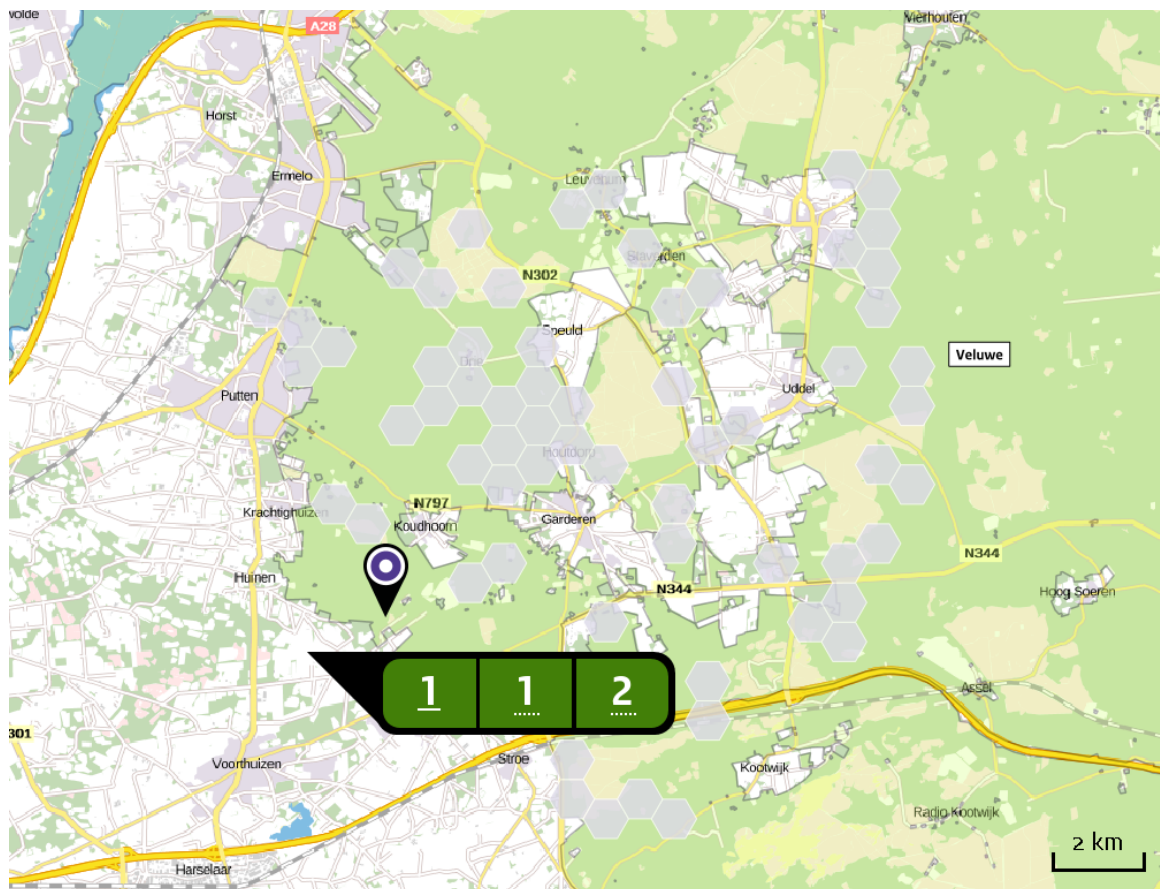
Natuurgebied	Beschermingsregime	Hoogste achtergronddepositie (mol/ha/j)	Hoogste depositie Situatie 2 (mol/ha/j)	Overschrijding KDW
Veluwe	Habitatrichtlijn, Vogelrichtlijn	4.066,33	1,06	

☐ Geen overschrijding*

☒ Wel overschrijding

* Deze uitkomst wordt niet meegenomen in de toetsing aan de Wnb. Bij de toetsing aan de Wnb gaat het om de relevante hexagonen waarvoor ontwikkelingsruimte is gereserveerd.

Depositie
natuur-
gebieden



Depositie PAS-
gebieden

Natuurgebied	Hectare met hoogste projectverschil (mol/ha/j)			Situatie 2 Hoogste depositie (mol/ha/j)	Overschrij- ding KDW	Ontwikkelingsruimte	
	Situatie 1	Situatie 2	Verschil			max. benodigd (mol/ha/j)	beschikbaar?
Veluwe	0,88	1,06	+ 0,18	1,06	●	0,18	✓

○ Geen overschrijding*

● Wel overschrijding

✓ Ontwikkelingsruimte beschikbaar**

✗ Geen ontwikkelingsruimte beschikbaar

⦿ Voor het desbetreffende gebied vind er geen relevante depositie plaats op OR-relevante hexagonen. Het concept wel of niet ontwikkelingsruimte beschikbaar (groen vinkje of rood kruis) is dus niet van toepassing

* Deze uitkomst wordt niet meegenomen in de toetsing aan de Wnb. Bij de toetsing aan de Wnb gaat het om de relevante hexagonen waarvoor ontwikkelingsruimte is gereserveerd.

** Bij beoordeling van een vergunningaanvraag in het kader van de Wnb is vastgesteld of er voldoende ontwikkelingsruimte beschikbaar is en of dat significante verslechtering uitgesloten kan worden.

Depositie per
habitattype Veluwe

Habitattype	Hectare met hoogste projectverschil (mol/ha/j)			Overschrijding KDW	Ontwikkelingsruimte	
	Situatie 1	Situatie 2	Verschil		max. benodigd (mol/ha/j)	beschikbaar?
H4030 Droge heiden	0,88	1,06	+ 0,18	●	0,18	✓
H9120 Beuken-eikenbossen met hult	0,39	0,50	+ 0,10	●	0,10	✓
H9190 Oude eikenbossen	0,36	0,46	+ 0,10	●	0,10	✓
H2310 Stuifzandheiden met struikhei	0,20	0,25	+ >0,05	●	>0,05	✓
H3160 Zure vennen	0,18	0,23	+ 0,05	●	<=0,05	✓
H6230vka Heischrale graslanden, vochtig kalkarm	0,09	0,13	+ 0,04	●	<=0,05	✓
H5130 Jeneverbesstruwelen	0,08	0,11	+ 0,03	●	<=0,05	✓
H2330 Zandverstuivingen	0,07	0,10	+ 0,03	●	<=0,05	✓
ZGH9120 Beuken-eikenbossen met hult	0,07	0,09	+ 0,02	●	<=0,05	✓
H91EoC Vochtige alluviale bossen (beekbegeleidende bossen)	>0,05	0,07	+ 0,02	●	<=0,05	✓
H3130 Zwakgebufferde vennen	0,06	0,08	+ 0,02	●	<=0,05	✓
H4010A Vochtige heiden (hogere zandgronden)	0,06	0,08	+ 0,02	●	<=0,05	✓
H7230 Kalkmoerassen	0,05	0,06	+ 0,02	●	<=0,05	✓
H7150 Pioniervegetaties met snavelbiezen	0,04	0,06	+ 0,02	●	<=0,05	✓

Habitattype	Hectare met hoogste projectverschil (mol/ha/j)			Overschrij- ding KDW	Ontwikkelingsruimte	
	Situatie 1	Situatie 2	Verschil		max. benodigd (mol/ha/j)	beschikbaar?
ZGH2310 Stuifzandheiden met struikhei	0,04	>0,05	+ 0,02	●	<=0,05	✓
ZGH4030 Droge heiden	0,04	>0,05	+ 0,01	●	<=0,05	✓
ZGH4010A Vochtige heiden (hogere zandgronden)	0,04	>0,05	+ 0,01	●	<=0,05	✓
H2320 Binnenlandse kraaiheibegroeiingen	0,04	>0,05	+ 0,01	●	<=0,05	✓

 Geen overschrijding* Wel overschrijding Ontwikkelingsruimte beschikbaar** Geen ontwikkelingsruimte beschikbaar Voor het desbetreffende gebied vind er geen relevante depositie plaats op OR-relevante hexagonen. Het concept wel of niet ontwikkelingsruimte beschikbaar (groen vinkje of rood kruis) is dus niet van toepassing

* Deze uitkomst wordt niet meegenomen in de toetsing aan de Wnb. Bij de toetsing aan de Wnb gaat het om de relevante hexagonen waarvoor ontwikkelingsruimte is gereserveerd.

** Bij beoordeling van een vergunningaanvraag in het kader van de Wnb is vastgesteld of er voldoende ontwikkelingsruimte beschikbaar is en of dat significante verslechtering uitgesloten kan worden.

Disclaimer

De initiatiefnemer is zelf verantwoordelijk voor de kwaliteit van de projectinvoer en de aanvraag wordt getoetst door het bevoegd gezag. De eigenaar van AERIUS aanvaardt geen aansprakelijkheid voor de inhoud van de door de gebruiker aangeboden informatie. AERIUS is een geregistreerd handelsmerk in Europa. Alle rechten die niet expliciet worden verleend, zijn voorbehouden.

Rekenbasis

Deze berekening is tot stand gekomen op basis van:

AERIUS versie 2016_20170324_agb5d9a5ef

Database versie 2016_20170301_feb336c45f

Voor meer informatie over de gebruikte methodiek en data zie:

<https://www.aerius.nl/nl/factsheets/uitleg>