

*Dit document is een bijlage bij het
toestemmingsbesluit als bedoeld in artikel 2.7
eerste lid, van het Besluit natuurbescherming.*

Bijlage bij besluit, Vergunningaanvraag

- ▶ Kenmerken
- ▶ Emissie
- ▶ Depositie natuurgebieden
- ▶ Depositie habitattypen

Verdere toelichting over deze PDF kunt u vinden in een
bijbehorende leeswijzer. Deze leeswijzer en overige
documentatie is te raadplegen via: www.aerius.nl en
pas.naturazoo.nl.

AERIUS REGISTER

Contact

Rechtspersoon	Inrichtingslocatie
H. Vaarkamp	Kleuterweg 13, 3772 NC Barneveld

Activiteit

Omschrijving	AERIUS kenmerk	Bevoegd gezag
Kleuterweg 13	RUizLoHeqwuX	Provincie Gelderland
Datum berekening	Rekenjaar	
27 maart 2017, 08:48	2017	
Sector	Deelsector	
Landbouw	Stalemissies	

Totale emissie

	Situatie 1	Situatie 2	Vershil
NOx	-	-	-
NH3	1.127,10 kg/j	952,00 kg/j	-175,10 kg/j

Depositie

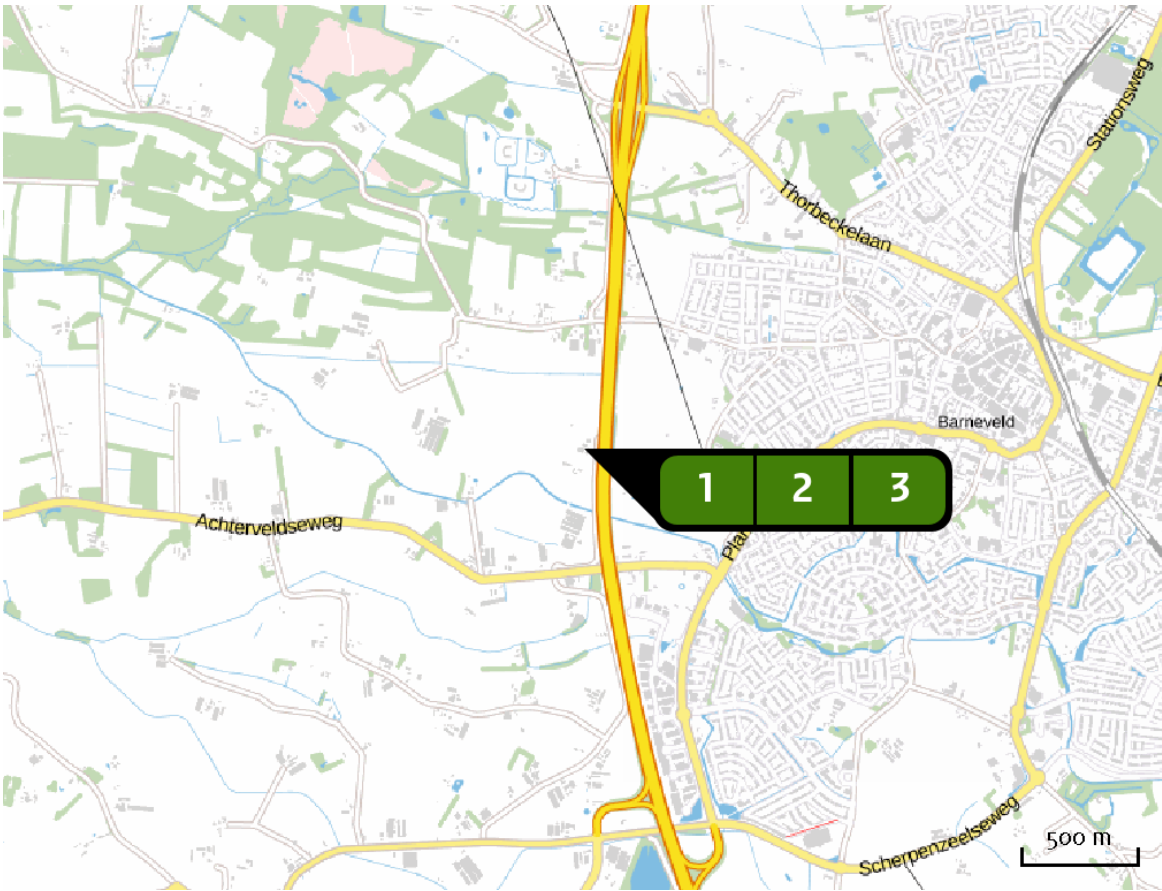
Hectare met
hoogste project-
verschil (mol/ha/j)

Natuurgebied		Provincie
Veluwe		Gelderland
Situatie 1	Situatie 2	Vershil
0,07	0,08	+ 0,00

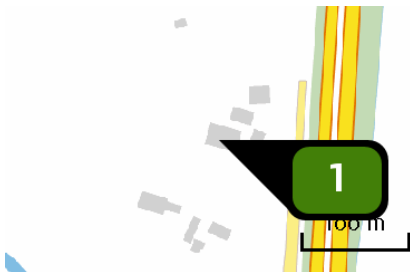
Toelichting

verschilberekening

Locatie
Situatie 1



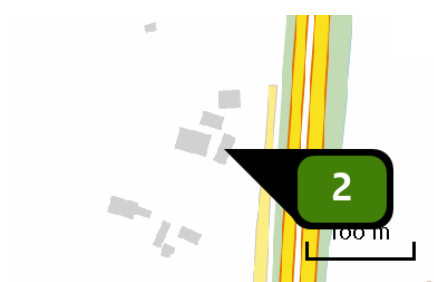
Emissie
(per bron)
Situatie 1



Naam
Locatie (X,Y)
Uitstoothoogte
Warmteinhoud
NH3

Bron 1
166854, 460985
6,6 m
0,000 MW
404,00 kg/j

Dier	RAV code	Omschrijving	Aantal dieren	Stof	Emissiefactor (kg/dier/j)	Emissie
	A 1.100	overige huisvestingssystemen (Rundvee; melk- en kalfkoeien ouder dan 2 jaar) (Overig)	26	NH3	13,000	338,00 kg/j
	A 3.100	overige huisvestingssystemen (Rundvee; vrouwelijk jongvee tot 2 jaar) (Overig)	15	NH3	4,400	66,00 kg/j




Naam **Bron 2**
Locatie (X,Y) **166887, 460980**
Uitstoothoogte **4,8 m**
Warmteinhoud **0,000 MW**
NH₃ **21,10 kg/j**

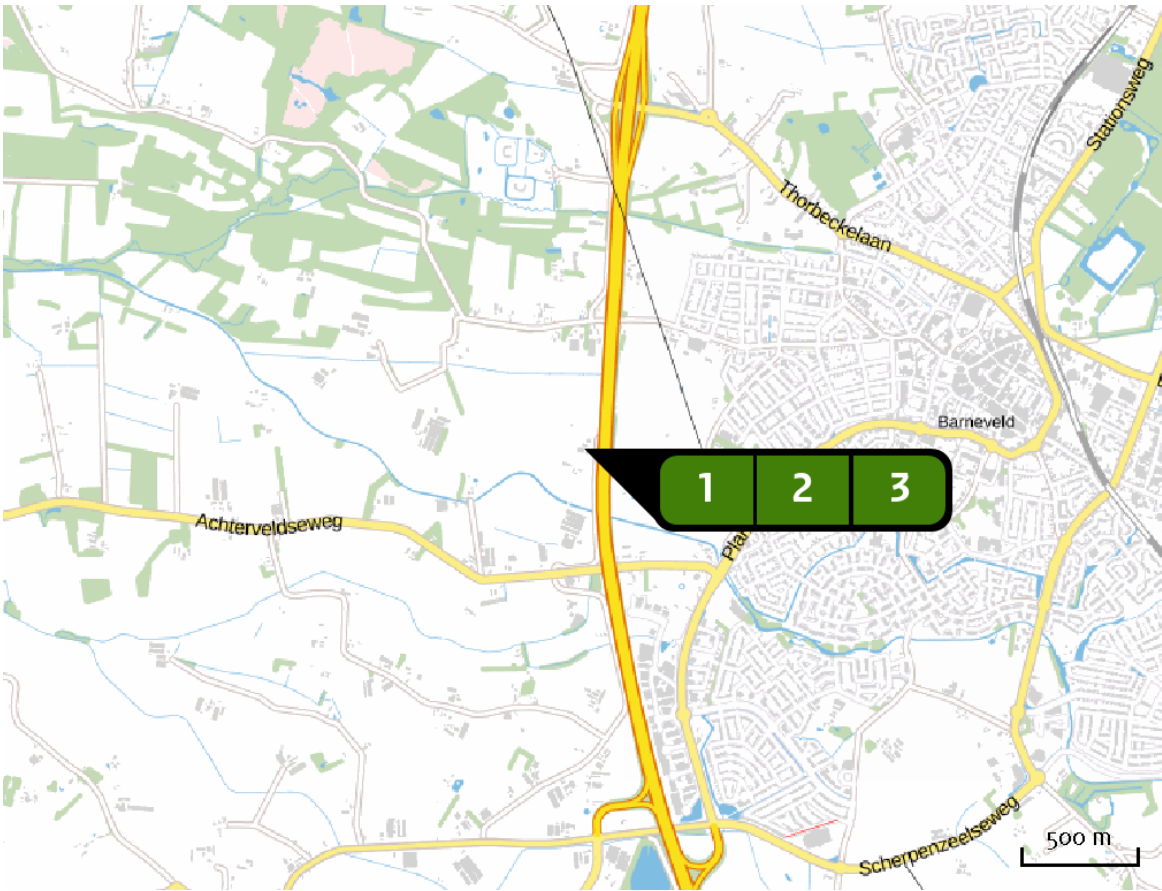
Dier	RAV code	Omschrijving	Aantal dieren	Stof	Emissiefactor (kg/dier/j)	Emissie
	A 3.100	overige huisvestingssystemen (Rundvee; vrouwelijk jongvee tot 2 jaar) (Overig)	4	NH ₃	4,400	17,60 kg/j
	A 4.100	overige huisvestingssystemen (Rundvee; vleeskalveren tot circa 8 maanden) (Overig)	1	NH ₃	3,500	3,50 kg/j



Naam **Bron 3**
Locatie (X,Y) **166890, 461027**
Uitstoothoogte **5,1 m**
Warmteinhoud **0,000 MW**
NH₃ **702,00 kg/j**

Dier	RAV code	Omschrijving	Aantal dieren	Stof	Emissiefactor (kg/dier/j)	Emissie
	D 3.100	overige huisvestingssystemen (Varkens; vleesvarkens, opfokberen van circa 25 kg tot 7 maanden, opfokzeugen van circa 25 kg tot eerste dekking) (Overig)	234	NH ₃	3,000	702,00 kg/j

Locatie
Situatie 2

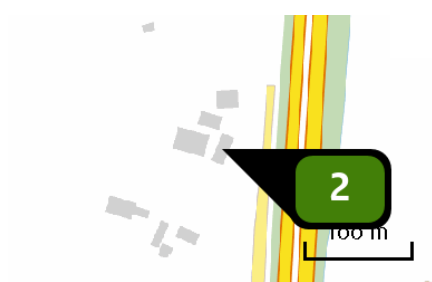


Emissie
(per bron)
Situatie 2



Naam **Bron 1**
Locatie (X,Y) **166854, 460985**
Uitstoothoogte **6,6 m**
Warmteinhoud **0,000 MW**
NH3 **586,00 kg/j**

Dier	RAV code	Omschrijving	Aantal dieren	Stof	Emissiefactor (kg/dier/j)	Emissie
	A 1.100	overige huisvestingssystemen (Rundvee; melk- en kalfkoeien ouder dan 2 jaar) (Overig)	40	NH3	13,000	520,00 kg/j
	A 3.100	overige huisvestingssystemen (Rundvee; vrouwelijk jongvee tot 2 jaar) (Overig)	15	NH3	4,400	66,00 kg/j




Naam **Bron 2**
Locatie (X,Y) **166887, 460980**
Uitstoothoogte **4,8 m**
Warmteinhoud **0,000 MW**
NH₃ **66,00 kg/j**

Dier	RAV code	Omschrijving	Aantal dieren	Stof	Emissiefactor (kg/dier/j)	Emissie
	A 3.100	overige huisvestingssystemen (Rundvee; vrouwelijk jongvee tot 2 jaar) (Overig)	15	NH ₃	4,400	66,00 kg/j



Naam **Bron 3**
Locatie (X,Y) **166890, 461027**
Uitstoothoogte **5,1 m**
Warmteinhoud **0,000 MW**
NH₃ **300,00 kg/j**

Dier	RAV code	Omschrijving	Aantal dieren	Stof	Emissiefactor (kg/dier/j)	Emissie
	D 3.100	overige huisvestingssystemen (Varkens; vleesvarkens, opfokberen van circa 25 kg tot 7 maanden, opfokzeugen van circa 25 kg tot eerste dekking) (Overig)	100	NH ₃	3,000	300,00 kg/j

Algemene
depositie-
gegevens
PAS-
gebieden
(rekenjaar 2017)

Natuurgebied	Beschermingsregime	Hoogste achtergronddepositie (mol/ha/j)	Hoogste depositie Situatie 2 (mol/ha/j)	Overschrijding KDW
Veluwe	Habitatrichtlijn, Vogelrichtlijn	4.066,33	0,20	●
Rijntakken	Habitatrichtlijn, Vogelrichtlijn	2.320,05	0,05	●

☐ Geen overschrijding*☒ Wel overschrijding

* Deze uitkomst wordt niet meegenomen in de toetsing aan de Wnb. Bij de toetsing aan de Wnb gaat het om de relevante hexagonen waarvoor ontwikkelingsruimte is gereserveerd.

Depositie
natuur-
gebieden



Hoogste projectverschil (Veluwe)



Hoogste projectverschil per
natuurgebied



Habitatrichtlijn



Vogelrichtlijn



Habitatrichtlijn,
Vogelrichtlijn

Depositie PAS-
gebieden

Natuurgebied	Hectare met hoogste projectverschil (mol/ha/j)			Situatie 2 Hoogste depositie (mol/ha/j)	Overschrij- ding KDW	Ontwikkelingsruimte	
	Situatie 1	Situatie 2	Verschil			max. benodigd (mol/ha/j)	beschikbaar?
Veluwe	0,07	0,08	+ 0,00	0,20	●	<=0,05	✓
Rijntakken	>0,05	0,05	- 0,01	0,05	●	<=0,05	✓

 Geen overschrijding* Wel overschrijding Ontwikkelingsruimte beschikbaar** Geen ontwikkelingsruimte beschikbaar Voor het desbetreffende gebied vind er geen relevante depositie plaats op OR-relevante hexagonen. Het concept wel of niet ontwikkelingsruimte beschikbaar (groen vinkje of rood kruis) is dus niet van toepassing

* Deze uitkomst wordt niet meegenomen in de toetsing aan de Wnb. Bij de toetsing aan de Wnb gaat het om de relevante hexagonen waarvoor ontwikkelingsruimte is gereserveerd.

** Bij beoordeling van een vergunningaanvraag in het kader van de Wnb is vastgesteld of er voldoende ontwikkelingsruimte beschikbaar is en of dat significante verslechtering uitgesloten kan worden.

Depositie per
habitattype Veluwe

Habitattype	Hectare met hoogste projectverschil (mol/ha/j)			Overschrijding KDW	Ontwikkelingsruimte max. benodigd (mol/ha/j)	beschikbaar?
	Situatie 1	Situatie 2	Verschil			
H4030 Droge heiden	0,07	0,08	+ 0,00	●	<=0,05	✓
H9120 Beuken-eikenbossen met hult	>0,05	>0,05	- 0,00	●	<=0,05	✓
H2330 Zandverstuivingen	0,07	0,07	- 0,00	●	<=0,05	✓
H9190 Oude eikenbossen	0,08	0,08	- 0,00	●	<=0,05	✓
H2310 Stuifzandheiden met struikhei	>0,05	0,04	- 0,01	●	<=0,05	✓
H6230vka Heischrale graslanden, vochtig kalkarm	>0,05	0,04	- 0,01	●	<=0,05	✓
H5130 Jeneverbesstruwelen	>0,05	0,05	- 0,01	●	<=0,05	✓
H4010A Vochtige heiden (hogere zandgronden)	>0,05	0,04	- 0,01	●	<=0,05	✓
H2320 Binnenlandse kraaiheibegroeiingen	>0,05	0,04	- 0,01	●	<=0,05	✓
ZGH2310 Stuifzandheiden met struikhei	>0,05	0,04	- 0,01	●	<=0,05	✓
H3160 Zure vennen	>0,05	0,04	- 0,01	●	<=0,05	✓
H7150 Pioniervegetaties met snavelbiezen	>0,05	0,04	- 0,01	●	<=0,05	✓
H3130 Zwakgebufferde vennen	>0,05	0,04	- 0,01	●	<=0,05	✓
ZGH4030 Droge heiden	>0,05	0,04	- 0,01	●	<=0,05	✓

Habitattype	Hectare met hoogste projectverschil (mol/ha/j)			Overschrijding KDW	Ontwikkelingsruimte	
	Situatie 1	Situatie 2	Vershil		max. benodigd (mol/ha/j)	beschikbaar?
H91EoC Vochtige alluviale bossen (beekbegeleidende bossen)	>0,05	0,04	- 0,01	●	<=0,05	✓
ZGH9190 Oude eikenbossen	>0,05	0,05	- 0,01	●	<=0,05	✓
ZGH4010A Vochtige heiden (hogere zandgronden)	0,06	>0,05	- 0,01	●	<=0,05	✓
H7230 Kalkmoerassen	0,06	0,05	- 0,01	●	<=0,05	✓
H7110B Actieve hoogvenen (heideveentjes)	0,07	0,06	- 0,01	●	<=0,05	✓
ZGH9120 Beuken-eikenbossen met hult	0,10	0,09	- 0,02	●	<=0,05	✓

Rijntakken

Habitattype	Hectare met hoogste projectverschil (mol/ha/j)			Overschrijding KDW	Ontwikkelingsruimte	
	Situatie 1	Situatie 2	Vershil		max. benodigd (mol/ha/j)	beschikbaar?
H91Fo Droge hardhoutooibossen	>0,05	0,05	- 0,01	●	<=0,05	✓

○ Geen overschrijding*

● Wel overschrijding

✓ Ontwikkelingsruimte beschikbaar**

✗ Geen ontwikkelingsruimte beschikbaar

⚡ Voor het desbetreffende gebied vind er geen relevante depositie plaats op OR-relevante hexagonen. Het concept wel of niet ontwikkelingsruimte beschikbaar (groen vinkje of rood kruis) is dus niet van toepassing

* Deze uitkomst wordt niet meegenomen in de toetsing aan de Wnb. Bij de toetsing aan de Wnb gaat het om de relevante hexagonen waarvoor ontwikkelingsruimte is gereserveerd.

** Bij beoordeling van een vergunningaanvraag in het kader van de Wnb is vastgesteld of er voldoende ontwikkelingsruimte beschikbaar is en of dat significante verslechtering uitgesloten kan worden.

Disclaimer

De initiatiefnemer is zelf verantwoordelijk voor de kwaliteit van de projectinvoer en de aanvraag wordt getoetst door het bevoegd gezag. De eigenaar van AERIUS aanvaardt geen aansprakelijkheid voor de inhoud van de door de gebruiker aangeboden informatie. AERIUS is een geregistreerd handelsmerk in Europa. Alle rechten die niet expliciet worden verleend, zijn voorbehouden.

Rekenbasis

Deze berekening is tot stand gekomen op basis van:

AERIUS versie 2016_20170324_agb5d9a5ef

Database versie 2016_20170301_feb336c45f

Voor meer informatie over de gebruikte methodiek en data zie:

<https://www.aerius.nl/nl/factsheets/uitleg>