



## Besluit van GS van Utrecht

DATUM	1 juni 2016	TEAM	Vergunningverlening Natuur en Landschap
ZAAKKENMERK	Z-NB-VA-2015-3809	REFERENTIE	Dhr. M. Blomsma
NUMMER	8185A3ED	DOORKIESNUMMER	06-18300486
UW BRIEF VAN	19 augustus 2015	FAX	030-2583139
UW NUMMER		E-MAILADRES	mark.blomsma@provincie-utrecht.nl
BIJLAGE(N)	- voorschriften en beperkingen - uitdraai AERIUS Register	ONDERWERP	Besluit op aanvraag Natuurbeschermingswetvergunning

Besluit van Gedeputeerde Staten van Utrecht op de aanvraag d.d. 19 augustus 2015 van VOF van der Paauw, gevestigd te Mijndensedijk 27 te Loenen aan de Vecht, om een vergunning in het kader van artikel 19d, eerste lid, van de Natuurbeschermingswet 1998 (hierna Nbwet) voor de inrichting gelegen aan de Mijndensedijk 27 te Loenen aan de Vecht.

### I. Besluit

Gelet op het bepaalde in de Nbwet en de Beleidsregel toedeling segment 2 ontwikkelingsruimte programmatische aanpak stikstof provincie Utrecht 2015 (hierna: Beleidsregel PAS) besluiten wij:

- de gevraagde vergunning op grond van artikel 19d, eerste lid, van de Nbwet te verlenen;
- de benodigde ontwikkelingsruimte af te boeken op grond van artikel 19km Nbwet, zoals opgenomen in de 'Bijlage bij Besluit' van AERIUS Register, opgenomen in bijlage 2 bij deze beschikking;
- dat de bij deze beschikking behorende aanvraag, inclusief berekeningen in AERIUS Calculator, deel uitmaakt van deze beschikking;
- aan dit besluit de voorschriften en beperkingen te verbinden, zoals die in bijlage 1 bij deze beschikking zijn opgenomen.

### II. Omschrijving van de aanvraag

Op 19 augustus 2015 hebben wij een aanvraag om een vergunning op grond van artikel 19d, eerste lid, van de Nbwet ontvangen op naam van VOF van der Paauw. Het bedrijf is gelegen op de locatie plaatselijk bekend als Mijndensedijk 27 te Loenen aan de Vecht gelegen in de provincie Utrecht. De planlocatie waarvoor de vergunning is aangevraagd is dezelfde als het genoemde huisadres.

Voor de planlocatie is door de provincie Utrecht niet eerder een vergunning in het kader van de Nbwet afgegeven. Om de toename in stikstofdepositie op Natura2000-gebieden conform de Nbwet te bepalen, wordt de beoogde situatie afgezet tegen het feitelijk gebruik, ofwel aan het veebestand dat gehouden werd op de referentieperiode<sup>1</sup>. Indien meer ammoniak emissie heeft plaatsgevonden dan vergund of gemeld op grond van de Wet milieubeheer / Wet algemene bepalingen omgevingsrecht, dan is de hoeveelheid in de verleende rechtstitel maatgevend voor de vergunde rechten.

<sup>1</sup> kalenderjaren 2012 tot en met 2014

### III. Procedure

III.A. De aanvraag wordt afgehandeld met toepassing van de uniforme openbare voorbereidingsprocedure zoals beschreven in paragraaf 3.4 van de Algemene wet bestuursrecht.

#### III.B. Toezending

Het ontwerpbesluit is toegezonden aan het college van Burgemeester en Wethouders van de gemeente Stichtse Vecht, de provincie Noord-Holland en de Omgevingsdienst Haaglanden.

#### III.C. Ter inzagelegging

Om te voldoen aan afdeling 3.4 van de Awb hebben de aanvraag met de bijbehorende stukken en het ontwerpbesluit ter inzage gelegen van 15 april 2016 tot en met 26 mei 2016.

### IV. Toetsingskader Nbwet

Het is op grond van artikel 19d, eerste lid, Nbwet verboden om zonder vergunning, of in strijd met aan die vergunning verbonden voorschriften of beperkingen, projecten te realiseren onderscheidenlijk te verrichten, die gelet op de instandhoudingsdoelstelling de kwaliteit van de natuurlijke habitats en de habitats van soorten in een op grond van artikel 10a, eerste lid, van de wet aangewezen gebied kunnen verslechteren of een significant verstrend effect kunnen hebben op de soorten waarvoor het gebied is aangewezen. Zodanige projecten of andere handelingen zijn in ieder geval, projecten of handelingen die de natuurlijke kenmerken van het desbetreffende gebied kunnen aantasten.

In een aantal Natura 2000-gebieden is sprake van een overschot aan stikstof (ammoniak en stikstofoxiden). Daarom heeft het Rijk het initiatief genomen om deze stikstofproblemen aan te pakken. In de Programmatische Aanpak Stikstof (hierna PAS) werken overheden en maatschappelijke partners samen om de stikstof-uitstoot te verminderen en de natuurwaarden te versterken en daarmee ook economische ontwikkeling mogelijk te maken. De PAS heeft tot doel om de doelen van het Europese natuurbeleid te realiseren, terwijl vergunningplichtige activiteiten toch kunnen doorgaan. Om dit mogelijk te maken worden herstellende maatregelen uitgevoerd in Natura 2000-gebieden waarbij sprake is van overbelasting als gevolg van stikstof. Anderzijds wordt door middel van PAS specifieke bronmaatregelen, bijvoorbeeld schonere productietechnieken, voorzien in een blijvende daling van de neerslag van stikstof.

Een deel van de daling van de neerslag mag worden ingezet als saldering voor nieuwe economische activiteiten of uitbreiding van bestaande. Deze 'ontwikkelruimte' maakt het mogelijk om economische ontwikkelingen met een stikstoftoename toch te vergunnen in het kader van de Nbwet. Er zijn daardoor geen negatieve effecten op de instandhoudingsdoelen te verwachten als voor een activiteit ontwikkelruimte beschikbaar is.

De Beleidsregel PAS bevat regels voor de afhandeling van aanvragen voor Natura 2000-gebieden.

### V. Toetsing Natura 2000-gebieden

Aangevraagd is een wijziging of een uitbreiding van een al bestaande activiteit. Voor de planlocatie is niet eerder een Nbwet vergunning verleend.

De feitelijke situatie wordt bepaald door het gebruik, dat is te bepalen aan de hand van het hoogste aantal dieren in de periode van 1 januari 2012 tot en met 31 december 2014. Dit aantal dient te passen binnen de op 1 januari 2015 geldende milieutoestemming.

In de feitelijke situatie (tabel 1) is er sprake van de volgende veebezetting. De veebezetting is aangetoond middels een bewijsstuk in de vorm van de gecombineerde opgave van 2014:

**Tabel 1 feitelijk gebruik 2012-2014**

Stalsysteem (RAV-code)	Diercategorie	Aantal dieren	Emissiefactor per dier (kg NH <sub>3</sub> /jr.)	Emissie totaal (kg NH <sub>3</sub> /jr.)
A1.100	Melk- en kalfkoeien ouder dan 2 jaar, overige huisvestingssystemen	61	13,0	793,0
A3.100	Vrouwelijk jongvee tot 2 jaar, overige huisvestingssystemen	30	4,4	132,0
Totaal:				925,0

In de vergunde situatie (tabel 2) is er sprake van de volgende veebezetting. Het betreft de melding Besluit



melkrundveehouderijen van 16 januari 1992:

**Tabel 2 vigerende rechtstitel 1 januari 2015**

Stalsysteem (RAV-code)	Diercategorie	Aantal dieren	Emissiefactor per dier (kg NH <sub>3</sub> /jr.)	Emissie totaal (kg NH <sub>3</sub> /jr.)
A1.100*	Melk- en kalfkoeien ouder dan 2 jaar, overige huisvestingssystemen	100	13,0	1.300,0
A3.100*	Vrouwelijk jongvee tot 2 jaar, overige huisvestingssystemen	70	4,4	308,0
Totaal:				1.608,0

\*Bij de melding is geen tekening gevoegd. Uitgegaan wordt van de maximaal mogelijke vergunde rechten.

Uit de feitelijk gehouden veebezetting in tabel 1 en de vergunde veebezetting in tabel 2 volgt een feitelijk referentierecht van 925,0 kg. Dit is weergegeven in tabel 1. In tabel 3 is de beoogde situatie aangegeven.

**Tabel 3 Beoogde situatie**

Stal nr.	Stalsysteem (RAV-code)	Diercategorie	Aantal dieren	Emissiefactor per dier (kg NH <sub>3</sub> /jr.)	Emissie totaal (kg NH <sub>3</sub> /jr.)
1	A1.100	Melk- en kalfkoeien ouder dan 2 jaar, overige huisvestingssystemen	77	13,0	1.001,0
2	A3.100	Vrouwelijk jongvee tot 2 jaar, overige huisvestingssystemen	22	4,4	96,8
	B1.100	Schapen ouder dan 1 jaar, inclusief lammeren tot 45 kg, overige huisvestingssystemen	10	0,7	7,0
3	B1.100	Schapen ouder dan 1 jaar, inclusief lammeren tot 45 kg, overige huisvestingssystemen	30	0,7	21,0
4	A3.100	Vrouwelijk jongvee tot 2 jaar, overige huisvestingssystemen	30	4,4	132,0
Totaal:					1.257,8

De aan de ammoniakemissie gerelateerde stikstofdepositie van het veebestand in de uitgangssituatie (Tabel 1) en het gewenste veebestand (Tabel 3) aan de Mijndensedijk 27 te Loenen aan de Vecht is berekend met het model AERIUS Calculator.

Het projecteffect is het deel van de aangevraagde activiteit wat nog niet eerder is getoetst aan de Nb-wet. Dat deel is in dit geval de beoogde situatie van de aangevraagde activiteit. Uit de berekening is gebleken dat voor één of meerdere gebieden de depositiebijdrage van het projecteffect hoger is dan de grenswaarde en daarmee is gebleken dat de aangevraagde activiteit vergunningplichtig is. Het grootste effect is daarnaast gebleken op een gebied in de provincie Utrecht. Gedeputeerde Staten van de provincie Utrecht is hierdoor bevoegd om op de aanvraag te beslissen.

Er zijn mogelijk effecten van stikstofdepositie op de leefgebieden van beschermde vogel- en habitatrichtlijnsoorten in de relevante Natura 2000-gebieden. Op basis van de passende beoordeling van de PAS, waar de gebiedsanalyse onderdeel van uit maakt, kan worden geconcludeerd dat mogelijk significant negatieve effecten, wat betreft stikstofdepositie, op deze leefgebieden van soorten kunnen worden uitgesloten.

Ten behoeve van de aangevraagde activiteit is op 28 maart 2016 maximaal 1,61 mol/ha/jr. aan ontwikkelingsruimte gereserveerd. Uit de uitdraai van 30 maart 2016 van AERIUS Register (kenmerk RttcQVfyLWm) is gebleken, dat er genoeg ontwikkelingsruimte beschikbaar was op het moment van reserveren. Deze uitdraai maakt deel uit van deze beschikking en is opgenomen in bijlage 2.

Het bedrijf blijft met de aangevraagde activiteit onder de grens van een totale toename van (cumulatief) maximaal 3 mol/ha/jaar voor deze locatie voor de huidige PAS uitvoeringsperiode, zoals is vastgelegd in de Beleidsregel PAS.

#### Samenvatting

De resultaten van de toetsing en berekening zijn in onderstaande tabel per gebied categorisch gepresenteerd.

Naam gebied	Natura 2000 (VR+HR)	BN	Referentie datum	Depositie < grenswaarde	Ontwikkelruimte gereserveerd
Oostelijke Vechtplassen	X		1-1-2015		X
Naardermeer	X		1-1-2015	X	
Nieuwkoopse Plassen & De Haack	X		1-1-2015		X
Botshol	X		1-1-2015	X	

#### VI. Zienswijzen

Binnen de termijn zijn geen zienswijzen naar voren gebracht. Ook zijn naar aanleiding van de ontwerpvergunning geen adviezen ingekomen of verzoeken om gedachtenwisseling.

#### VII. Wijzigingen ten opzichte van het ontwerpbesluit

Ten opzichte van de ontwerpvergunning zijn geen wijzigingen aangebracht.

#### VIII. Conclusie

Op grond van bovenstaande beoordeling concluderen wij dat bij toedeling van ontwikkelingsruimte en ook voor de overige effecten de aangevraagde activiteit, gelet op de instandhoudingsdoelstellingen, niet kan leiden tot verslechtering van de kwaliteit van de natuurlijke habitats en de habitats van soorten in de relevante Natura 2000-gebieden en geen significant verstorend effect kan hebben op de soorten waarvoor de gebieden zijn aangewezen. Wij verlenen de gevraagde vergunning ingevolge artikel 19d van de Nbwet.

#### *Artikel 19e van de Nbwet*

Naast de aandacht voor het bepaalde in artikel 19d, zie hiervoor, is er ook aanleiding om het bepaalde in artikel 19e, onder c, van de Nbwet, bij de motivering van deze vergunning te betrekken, daar waar het gaat om de bepaling dat gedeputeerde staten bij het verlenen van een dergelijke vergunning rekening houden met "vereisten op economisch, sociaal en cultureel gebied, alsmede regionale en lokale bijzonderheden".

De in artikel 19e van de Nbwet genoemde aspecten verzetten zich niet tegen de verlening van dit besluit.

#### IX. Beroep

Indien u zich niet kunt verenigen met deze beschikking kunt u een beroep schrift indienen bij de Afdeling Bestuursrechtspraak van de Raad van State, Postbus 20019, 2500 EA Den Haag. Hiervoor zijn griffierechten verschuldigd. De termijn voor het indienen van een beroep schrift bedraagt 6 weken en vangt aan met ingang van de dag na die waarop het besluit ter inzage is gelegd.

Het beroep kan overeenkomstig het bepaalde in artikel 8:1 juncto art 7:1 van de Awb worden ingesteld door belanghebbenden die tijdig hun zienswijze over het ontwerpbesluit naar voren hebben gebracht of door belanghebbenden die geen zienswijze naar voren hebben gebracht maar die dat redelijkerwijs niet kan worden verweten of door belanghebbenden die zich niet kunnen vinden in de wijzigingen ten opzichte van het ontwerpbesluit. Griffierechten zijn hiervoor verschuldigd.

De beschikking treedt in werking nadat de termijn voor het indienen van een beroep schrift ongebruikt is verstreken. Het instellen van beroep schorst de werking van de beschikking niet. Indien onverwijld spoed dit vereist, kunt u naast het instellen van beroep een verzoek om een voorlopige voorziening indienen bij de voorzitter van de Afdeling Bestuursrechtspraak van de Raad van State, Postbus 20019, 2500 EA Den Haag. In dat geval treedt de beschikking niet in werking voordat op dit verzoek is beslist. Griffierechten zijn hiervoor opnieuw verschuldigd. Titel 8.3 van de Algemene wet bestuursrecht is van toepassing.

#### X. Inwerkingtreding

Deze beschikking treedt de dag na bekendmaking van dit besluit in werking.

#### XI. Overleg en Informatie

Er kan tevens vergunning of ontheffing nodig zijn op grond van andere wetten of verordeningen. Wij adviseren u zo nodig contact op te nemen met uw gemeente en/of milieudienst, als u dit nog niet heeft gedaan.



Voor meer informatie verwijzen wij u naar onze website [www.provincie-utrecht.nl](http://www.provincie-utrecht.nl).

Als u vragen heeft over de procedure en de inhoud, kunt u contact opnemen met de heer M. Blomsma, op telefoonnummer 06-18300486.

XII. Verzending

Het origineel van dit besluit te zenden aan:

- VOF van der Paauw

Een afschrift van dit besluit wordt verzonden aan:

- Burgemeester en wethouders van de Gemeente Stichtse Vecht;
- Provincie Noord-Holland;
- Omgevingsdienst Haaglanden;
- Hans Rietveld Agrarisch Advies BV;
- RUD Utrecht;
- Ministerie van Economische Zaken.

Hoogachtend,  
Gedeputeerde Staten van Utrecht,  
namens hen,

Mevr. mr. S.L. Munsel

Teamleider Vergunningverlening Natuur en Landschap  
Afdeling Vergunningverlening en Handhaving

## Bijlage 1

### Voorschriften en beperkingen verbonden aan de vergunning voor de locatie Mijndensedijk 27 te Loenen aan de Vecht

1. De aanvraag met de daarbij behorende bescheiden maakt deel uit van de vergunning, net als de tekening van de planlocatie.
2. Op de planlocatie mogen uitsluitend onderstaande dieraantallen binnen de aangegeven diercategorie in de daarvoor ingerichte huisvestingssystemen worden gehouden:

Stal nr.	Stalsysteem (RAV-code)	Diercategorie	Aantal dieren
1	A1.100	Melk- en kalfkoeien ouder dan 2 jaar, overige huisvestingssystemen	77
2	A3.100	Vrouwelijk jongvee tot 2 jaar, overige huisvestingssystemen	22
	B1.100	Schapen ouder dan 1 jaar, inclusief lammeren tot 45 kg, overige huisvestingssystemen	10
3	B1.100	Schapen ouder dan 1 jaar, inclusief lammeren tot 45 kg, overige huisvestingssystemen	30
4	A3.100	Vrouwelijk jongvee tot 2 jaar, overige huisvestingssystemen	30

3. De vergunninghouder moet een registratie/administratie bijhouden, voor zover dit niet al voortvloeit uit andere wettelijke verplichtingen, over het gebruik van en het type huisvestingssysteem of systemen en/of aantallen en soort dieren per huisvestingssysteem en daarbij behorende RAV-codes lopende het kalenderjaar en het voorafgaande kalenderjaar.
4. De houder van deze beschikking dient binnen twee jaar na de datum van verzending van dit besluit de activiteiten te hebben verricht die mogelijk worden gemaakt door verlening van deze beschikking.
5. De vergunninghouder dient minimaal twee weken voor aanvang van de verbouw/nieuwbouw van een stal dit door te geven aan de handhavende instantie via [handhavingstikstof@rudutrecht.nl](mailto:handhavingstikstof@rudutrecht.nl).




**Bijlage 2**

**Uitdraai AERIUS Register, kenmerk RttcQVtfyLWm, reservering Ontwikkelingsruimte**

# AERIUS REGISTER

*Dit document is een bijlage bij het  
toestemmingsbesluit als bedoeld in artikel  
19km, eerste lid, van de Nb-wet 1998.*



Bijlage bij besluit, Vergunningaanvraag

- Kenmerken
- Emissie
- Depositie natuurgebieden
- Depositie habitattypen

**VERZONDEN 01 JUNI 2016**

Verdere toelichting over deze PDF kunt u vinden in een  
bijbehorende leeswijzer. Deze leeswijzer en overige  
documentatie is te raadplegen via: [www.aerius.nl](http://www.aerius.nl).



# AERIUS REGISTER

## Contact

Rechtspersoon

J.A. Rietveld

Inrichtingslocatie

Mijndensedijk 27, 3632 NT Loenen aan de Vecht

## Activiteit

Omschrijving

VOF van der Paauw

AERIUS kenmerk

RttcQVtfyLWm

Bevoegd gezag

Provincie Utrecht

Datum berekening

28 maart 2016, 12:34

Rekenjaar

2016

Sector

Landbouw

Deelsector

Stalemissies

## Totale emissie

Situatie 1

Situatie 2

Vershil

NOx

-

-

-

NH<sub>3</sub>

925,00 kg/j

1.257,80 kg/j

332,80 kg/j

## Depositie

Hectare met  
hoogste project-  
verschil (mol/ha/j)

Natuurgebied

Oostelijke Vechtplassen

Provincie

Utrecht

Situatie 1

4,48

Situatie 2

6,09

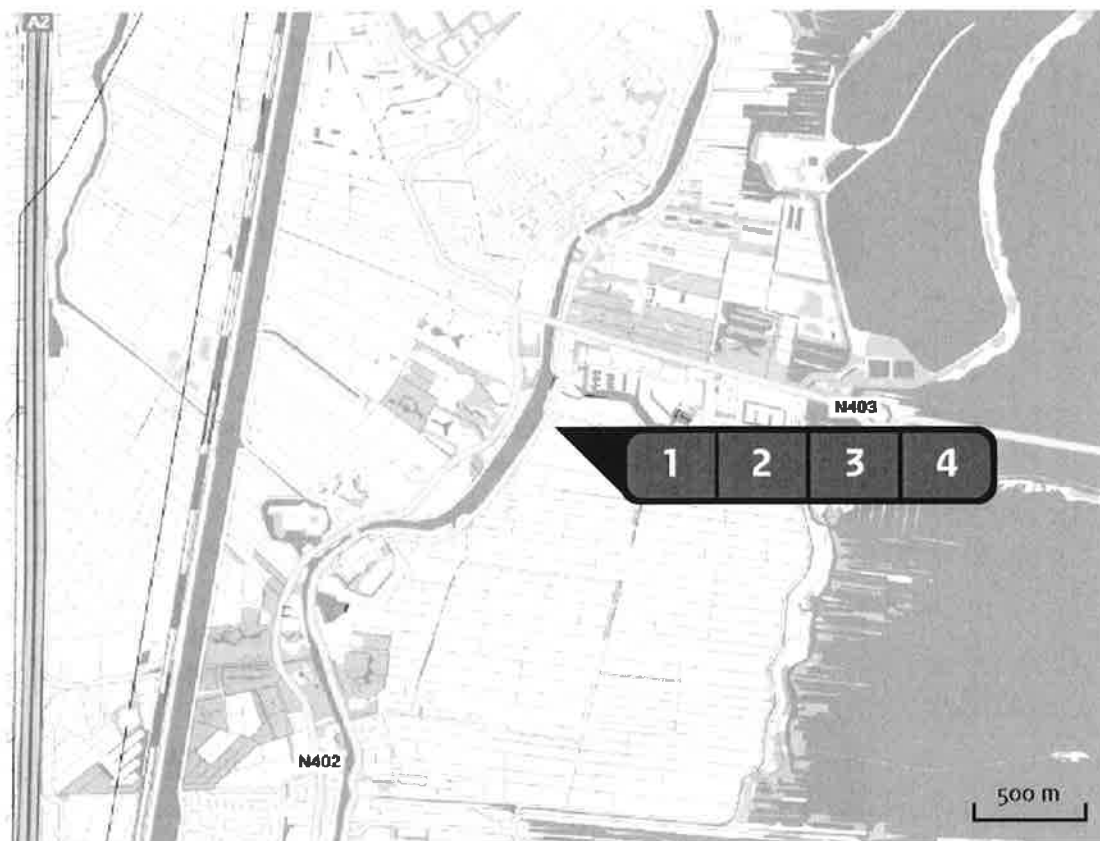
Vershil

+ 1,61

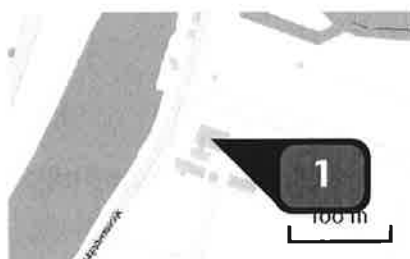
## Toelichting

Depositieberekeningen


**Locatie**  
Feitelijk gebruik;  
rundveestaat 2013

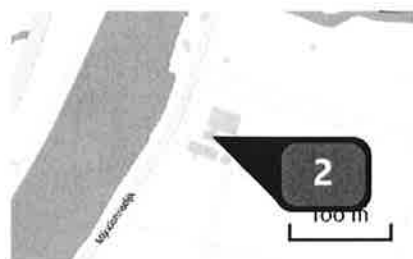


**Emissie  
(per bron)**  
Feitelijk gebruik;  
rundveestaat 2013





Naam **Stal 1**  
Locatie (X,Y) **129984, 468130**  
Uitstoothoogte **5,0 m**  
Warmteinhoud **0,0 mw**  
NH<sub>3</sub> **793,00 kg/j**

Dier	RAV code	Omschrijving	Aantal dieren	Stof	Emissiefactor (kg/dier/j)	Emissie
	A 1.100	overige huisvestingssystemen (Rundvee; melk- en kalfkoeien ouder dan 2 jaar) (Overig)	61	NH <sub>3</sub>	13,000	793,00 kg/j

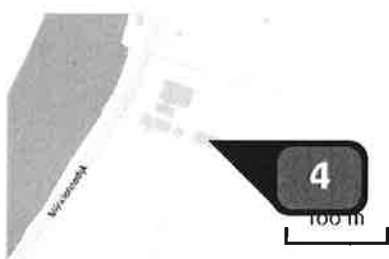


Naam **Stal 2**  
 Locatie (X,Y) **129973, 468115**  
 Uitstoothoogte **5,0 m**  
 Warmteinhoud **0,0 MW**  
 NH<sub>3</sub> **70,40 kg/j**


Dier	RAV code	Omschrijving	Aantal dieren	Stof	Emissiefactor (kg/dier/j)	Emissie
	A 3.100	overige huisvestingssystemen (Rundvee; vrouwelijk jongvee tot 2 jaar) (Overig)	16	NH <sub>3</sub>	4,400	70,40 kg/j

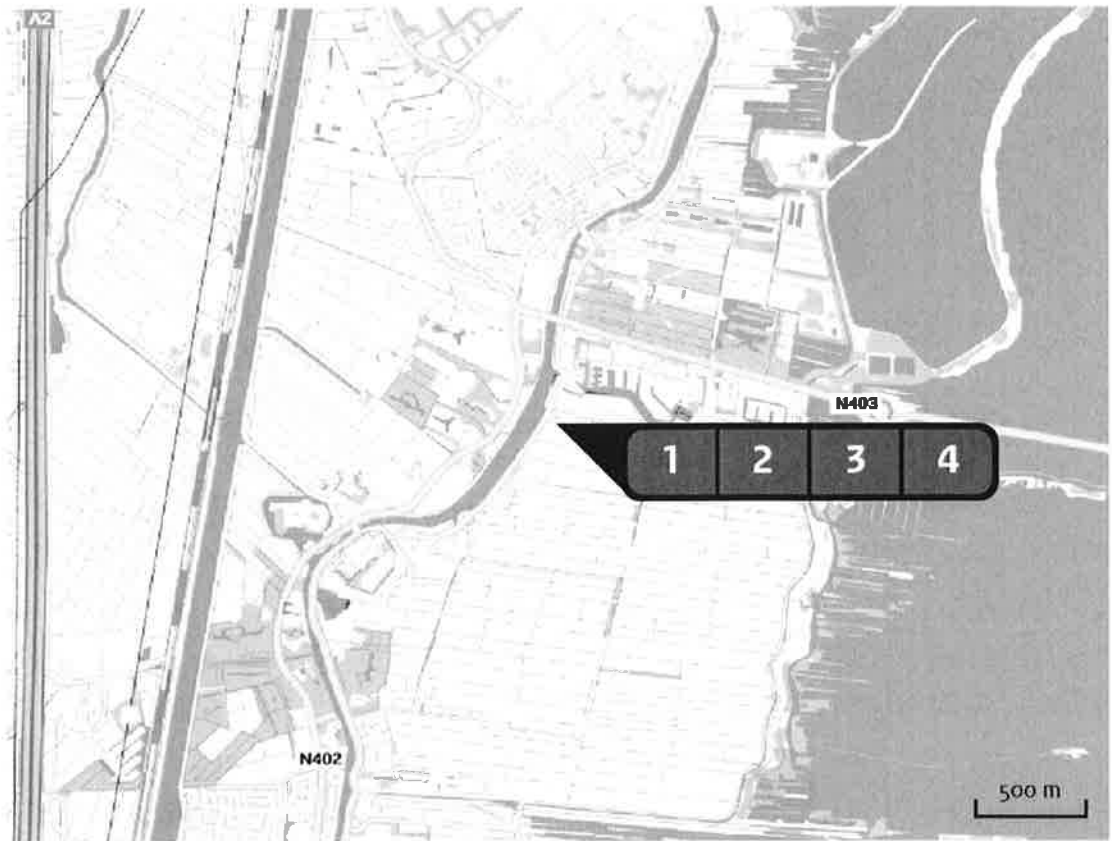
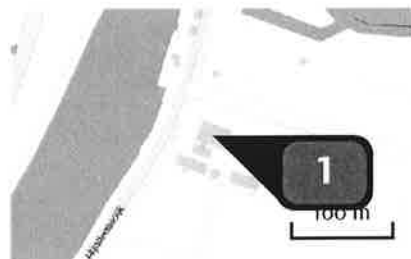


Naam **Stal 3**  
 Locatie (X,Y) **129986, 468092**  
 Uitstoothoogte **5,0 m**  
 Warmteinhoud **0,0 MW**




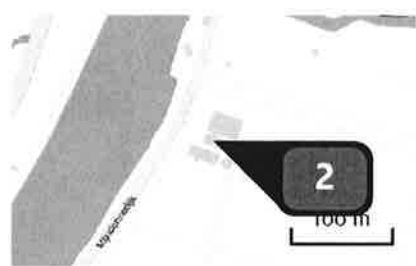
Naam **Stal 4**  
 Locatie (X,Y) **130016, 468085**  
 Uitstoothoogte **5,0 m**  
 Warmteinhoud **0,0 MW**  
 NH<sub>3</sub> **61,60 kg/j**

Dier	RAV code	Omschrijving	Aantal dieren	Stof	Emissiefactor (kg/dier/j)	Emissie
	A 3.100	overige huisvestingssystemen (Rundvee; vrouwelijk jongvee tot 2 jaar) (Overig)	14	NH <sub>3</sub>	4,400	61,60 kg/j



Locatie  
Aanvraag situatieEmissie  
(per bron)  
Aanvraag situatie

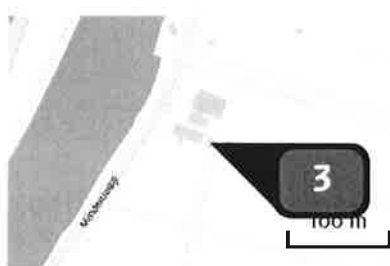
Naam **Stal 1**  
Locatie (X,Y) **129984, 468130**  
Uitstoothoogte **5,0 m**  
Warmteinhoud **0,0 mW**  
NH<sub>3</sub> **1.001,00 kg/j**

Dier	RAV code	Omschrijving	Aantal dieren	Stof	Emissiefactor (kg/dier/j)	Emissie
	A 1.100	overige huisvestingssystemen (Rundvee; melk- en kalfkoeien ouder dan 2 jaar) (Overig)	77	NH <sub>3</sub>	13,000	1.001,00 kg/j




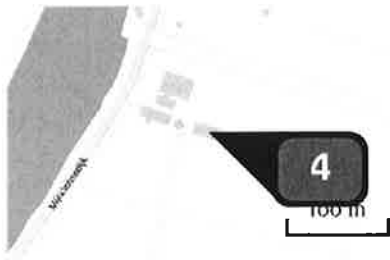
Naam **Stal 2**  
Locatie (X,Y) **129973, 468115**  
Uitstoothoogte **5,0 m**  
Warmteinhoud **0,0 mw**  
NH<sub>3</sub> **103,80 kg/j**

Dier	RAV code	Omschrijving	Aantal dieren	Stof	Emissiefactor (kg/dier/j)	Emissie
	A 3.100	overige huisvestingssystemen (Rundvee; vrouwelijk jongvee tot 2 jaar) (Overig)	22	NH <sub>3</sub>	4,400	96,80 kg/j
	B 1.100	overige huisvestingssystemen (Schapen; schapen ouder dan 1 jaar, inclusief lammeren tot 45 kg) (Overig)	10	NH <sub>3</sub>	0,700	7,00 kg/j




Naam **Stal 3**  
Locatie (X,Y) **129986, 468092**  
Uitstoothoogte **5,0 m**  
Warmteinhoud **0,0 mw**  
NH<sub>3</sub> **21,00 kg/j**

Dier	RAV code	Omschrijving	Aantal dieren	Stof	Emissiefactor (kg/dier/j)	Emissie
	B 1.100	overige huisvestingssystemen (Schapen; schapen ouder dan 1 jaar, inclusief lammeren tot 45 kg) (Overig)	30	NH <sub>3</sub>	0,700	21,00 kg/j



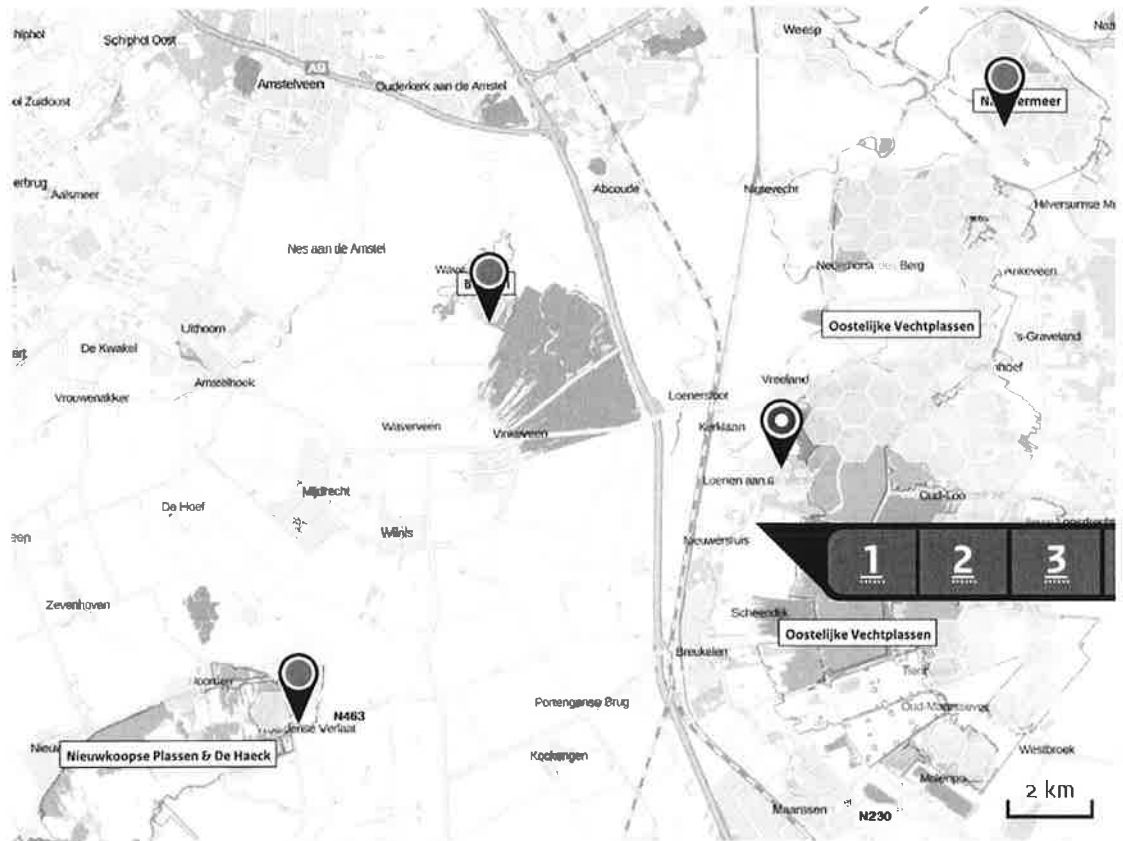
Naam	Stal 4
Locatie (X,Y)	130016, 468085
Uitstoothoogte	<u>5,0 m</u>
Warmteinhoud	<u>0,0 MW</u>
NH3	<u>132,00 kg/j</u>

Dier	RAV code	Omschrijving	Aantal dieren	Stof	Emissiefactor (kg/dier/j)	Emissie
	A 3.100	overige huisvestingssystemen (Rundvee; vrouwelijk jongvee tot 2 jaar) (Overig)	30	NH3	4,400	132,00 kg/j

Depositie PAS- gebieden (rekenjaar 2016)	Natuurgebied	Beschermingsregime	Hoogste achtergronddepositie (mol/ha/j)	Hoogste projectbijdrage (mol/ha/j)	Overschrijding KDW
	Oostelijke Vechtplassen	Habitatrichtlijn, Vogelrichtlijn, Beschermd natuurgebied	2.701,78	6,09	●
	Naardermeer	Habitatrichtlijn, Vogelrichtlijn	2.736,50	0,30	●
	Nieuwkoopse Plassen & De Haeck	Habitatrichtlijn, Vogelrichtlijn, Beschermd natuurgebied	2.527,02	0,12	●
	Botshol	Habitatrichtlijn	1.790,20	0,12	●
<div>  Geen overschrijding                 </div> <div>  Wel overschrijding*                 </div>					

\* Deze uitkomst wordt niet meegenomen in de toetsing aan de Nb-wet. Bij de toetsing aan de NB-wet gaat het om de relevante hexagonen waarvoor ontwikkelingsruimte is gereserveerd.






## Depositie natuur- gebieden



Hoogste projectverschil  
(Oostelijke Vechtplassen)



Hoogste projectverschil per  
natuurgebied

-  Habitatrichtlijn
-  Vogelrichtlijn
-  Beschermd natuurgebied
-  Habitatrichtlijn, Vogelrichtlijn
-  Habitatrichtlijn, Beschermd natuurgebied
-  Vogelrichtlijn, Beschermd natuurgebied
-  Habitatrichtlijn, Vogelrichtlijn, Beschermd natuurgebied



### Depositie PAS-gebieden

Natuurgebied	Hectare met hoogste projectverschil (mol/ha/j)			Hoogste depositie Situatie 2 (mol/ha/j)	Overschrijding KDW	Ontwikkelingsruimte beschikbaar
	Situatie 1	Situatie 2	Verschil			
Oostelijke Vechtplassen	4,48	6,09	+ 1,61	6,09	●	✓
Naardermeer	0,22	0,30	+ 0,08	0,30	●	✓
Nieuwkoopse Plassen & De Haeck	0,09	0,12	+ 0,03	0,12	●	✓
Botshol	0,09	0,12	+ 0,03	0,12	●	✓

- ☐ Geen overschrijding
- ☒ Wel overschrijding\*
- ☒ Ontwikkelingsruimte beschikbaar\*\*
- ☒ Geen ontwikkelingsruimte beschikbaar

\* Deze uitkomst wordt niet meegenomen in de toetsing aan de Nb-wet. Bij de toetsing aan de NB-wet gaat het om de relevante hexagonen waarvoor ontwikkelingsruimte is gereserveerd.

\*\* Bij beoordeling van een vergunningaanvraag in het kader van de Nb-wet is vastgesteld of er voldoende ontwikkelingsruimte beschikbaar is en of dat significante verslechtering uitgesloten kan worden.

Depositie per  
habitattype

## Oostelijke Vechtplassen

Habitattype	Hectare met hoogste projectverschil (mol/ha/j)			Overschrij- ding KDW	Ontwikkelings- ruimte beschikbaar
	Situatie 1	Situatie 2	Verschil		
H9999:95 Habitattype onbekend/onze- ker KDW op basis meest kritische aangewezen type (H3140)	4,48	6,09	+ 1,61	●	✓
Lg05 Grote-zeggenmoeras	3,53	4,82	+ 1,29	●	✓
Hg1Do Hoogveenbossen	1,24	1,69	+ 0,45	●	✓
H3150baz Meren met krabbenscheer en fonteinkruiden, buiten afgesloten zeearmen	1,11	1,51	+ 0,40	●	✓
H3140lv Kranswierwateren, in laagveengebieden	0,81	1,10	+ 0,29	●	✓
H7210 Galigaanmoerassen	0,80	1,09	+ 0,29	●	✓
H7140A Overgangs- en trilvenen (trilvenen)	0,75	1,03	+ 0,28	●	✓
H7140B Overgangs- en trilvenen (veenmosrietlanden)	0,72	0,97	+ 0,26	●	✓
H6410 Blauwgraslanden	0,49	0,67	+ 0,18	●	✓
H4010B Vochtige heiden (laagveengebied)	0,49	0,67	+ 0,18	●	✓

## Naardermeer

Habitatype	Hectare met hoogste projectverschil (mol/ha/j)			Overschrijding KDW	Ontwikkelingsruimte beschikbaar
	Situatie 1	Situatie 2	Verschil		
Hg1Do Hoogveenbossen	0,22	0,30	+ 0,08	●	✓
Lg05 Grote-zeggenmoeras	0,22	0,30	+ 0,08	●	✓
H3150baz Meren met krabbenscheer en fonteinkruiden, buiten afgesloten zeearmen	0,22	0,30	+ 0,08	●	✓
H7140B Overgangs- en trilvenen (veenmosrietlanden)	0,18	0,25	+ 0,07	●	✓
ZGH3150baz Meren met krabbenscheer en fonteinkruiden, buiten afgesloten zeearmen	0,17	0,23	+ 0,06	○	✓
H7140A Overgangs- en trilvenen (trilvenen)	0,17	0,23	+ 0,06	●	✓
H3140lv Kranswierwateren, in laagveengebieden	0,16	0,22	+ 0,06	○	✓
ZGH7140B Overgangs- en trilvenen (veenmosrietlanden)	0,15	0,21	+ >0,05	●	✓
H9999:94 Habitatype onbekend/onzekeer KDW op basis meest kritische aangewezen type (H3140)	0,14	0,19	+ 0,05	●	✓
H6410 Blauwgraslanden	0,13	0,18	+ 0,05	●	✓
H4010B Vochtige heiden (laagveengebied)	0,10	0,13	+ 0,03	●	✓

## Nieuwkoopse Plassen &amp; De Haeck

Habitattype	Hectare met hoogste projectverschil (mol/ha/j)			Overschrijding KDW	Ontwikkelingsruimte beschikbaar
	Situatie 1	Situatie 2	Verschil		
Lg02 Geïsoleerde meander en petgat	0,09	0,12	+ 0,03	●	✓
H7140B Overgangs- en trilvenen (veenmosrietlanden)	0,06	0,08	+ 0,02	●	✓
H3150baz Meren met krabbenscheer en fonteinkruiden, buiten afgesloten zeearmen	0,06	0,08	+ 0,02	○	✓
H91Do Hoogveenbossen	>0,05	0,07	+ 0,02	●	✓
H3140lv Kranswierwateren, in laagveengebieden	>0,05	0,07	+ 0,02	○	✓
H4010B Vochtige heiden (laagveengebied)	0,04	0,06	+ 0,02	●	✓

## Botshol

Habitattype	Hectare met hoogste projectverschil (mol/ha/j)			Overschrijding KDW	Ontwikkelingsruimte beschikbaar
	Situatie 1	Situatie 2	Verschil		
H3140lv Kranswierwateren, in laagveengebieden	0,09	0,12	+ 0,03	○	✓
H7210 Galigaanmoerassen	0,09	0,12	+ 0,03	●	✓
H3150baz Meren met krabbenscheer en fonteinkruiden, buiten afgesloten zeearmen	0,08	0,11	+ 0,03	○	✓
H91Do Hoogveenbossen	0,08	0,10	+ 0,03	○	✓
H7140B Overgangs- en trilvenen (veenmosrietlanden)	0,08	0,10	+ 0,03	●	✓
ZGH3140lv Kranswierwateren, in laagveengebieden	0,07	0,10	+ 0,03	○	✓

- ☐ Geen overschrijding
- ☒ Wel overschrijding\*
- ☒ Ontwikkelingsruimte beschikbaar\*\*
- ☒ Geen ontwikkelingsruimte beschikbaar

\* Deze uitkomst wordt niet meegenomen in de toetsing aan de Nb-wet. Bij de toetsing aan de NB-wet gaat het om de relevante hexagonen waarvoor ontwikkelingsruimte is gereserveerd.

\*\* Bij beoordeling van een vergunningaanvraag in het kader van de Nb-wet is vastgesteld of er voldoende ontwikkelingsruimte beschikbaar is en of dat significante verslechtering uitgesloten kan worden.

## Disclaimer

De initiatiefnemer is zelf verantwoordelijk voor de kwaliteit van de projectinvoer en de aanvraag wordt getoetst door het bevoegd gezag. De eigenaar van AERIUS aanvaardt geen aansprakelijkheid voor de inhoud van de door de gebruiker aangeboden informatie. AERIUS is een geregistreerd handelsmerk in de Benelux. Alle rechten die niet expliciet worden verleend, zijn voorbehouden.

## Rekenbasis

Deze berekening is tot stand gekomen op basis van:

AERIUS        versie 2015\_20160125\_31bd639486

Database     versie 2015\_20151211\_3dec74e7e2

Voor meer informatie over de gebruikte methodiek en data zie:

<https://www.aerius.nl/nl/factsheets/uitleg>