



## **Besluit van GS van Utrecht**

DATUM	13 juli 2016	TEAM	Vergunningverlening Natuur en Landschap
ZAAKKENMERK	Z-NB-VA-2016-0107	REFERENTIE	de heer M. Blomsma
NUMMER	8187AFF1	DOORKIESNUMMER	06-18300486
UW BRIEF VAN	14 januari 2016	FAX	030-2583139
UW NUMMER	-	E-MAILADRES	Mark.blomsma@provincie-utrecht.nl
BIJLAGE(N)	- voorschriften - uitdraai AERIUS Register	ONDERWERP	Besluit op aanvraag Natuurbeschermingswet vergunning

Besluit van Gedeputeerde Staten van Utrecht op de aanvraag d.d. 14 januari 2016 van Bouwman Romijn Beheer, Esvelderweg 32 in Kootwijkerbroek, om een vergunning op grond van artikel 19d, eerste lid, en 16, eerste lid, van de Natuurbeschermingswet 1998 voor de inrichting gelegen aan de Kampjesweg 15 te Rhenen.

### **I. Besluit**

Gelet op het bepaalde in de Nbwet, de Beleidsregel toedeling segment 2 ontwikkelingsruimte programmatische aanpak stikstof provincie Utrecht 2015 (hierna: Beleidsregel PAS) en de Beleidsregel veehouderij, stikstof en Beschermd Natuurmonumenten Provincie Utrecht 2013 (hierna: Beleidsregel BN) besluiten wij:

- de gevraagde vergunning op grond van artikel 19d, eerste lid en 16, eerste lid, van de Nbwet te verlenen;
- de benodigde ontwikkelingsruimte af te boeken op grond van artikel 19km Nbwet, zoals opgenomen in de 'Bijlage bij Besluit' van AERIUS Register, opgenomen in bijlage 2 bij deze beschikking;
- dat de bij deze beschikking behorende aanvraag, inclusief berekeningen in AERIUS Calculator, deel uitmaakt van deze beschikking;
- aan dit besluit de voorschriften en beperkingen te verbinden, zoals die in de bijlage bij deze beschikking zijn opgenomen.

### **II. Omschrijving van de aanvraag**

Op 14 januari 2016 hebben wij een aanvraag om een vergunning op grond van artikel 19d, eerste lid en 16, eerste lid, van de Nbwet ontvangen op naam van Bouwman Romijn Beheer. Het bedrijf is gelegen op de locatie plaatselijk bekend als Esvelderweg 32 te Kootwijkerbroek. De planlocatie waarvoor de vergunning is aangevraagd betreft de Kampjesweg 15 te Rhenen, gelegen in de provincie Utrecht.

Voor de planlocatie is op 29 augustus 2014 door de provincie Utrecht een vergunning in het kader van de Nbwet voor het houden van vee afgegeven. Om de toename in stikstofdepositie op Natura 2000-gebieden en Beschermd Natuurmonumenten conform de Nbwet te bepalen, wordt de beoogde situatie afgezet tegen het vergund recht conform de vigerende Nbwet vergunning.

### III. Procedure

III.A. De aanvraag wordt afgehandeld met toepassing van de uniforme openbare voorbereidingsprocedure zoals beschreven in paragraaf 3.4 van de Algemene wet bestuursrecht.

#### III.B. Toezending

Het ontwerpbesluit is toegezonden aan het college van Burgemeester en Wethouders van de gemeente Rhenen, de provincie Gelderland, de Omgevingsdienst Haaglanden en het Ministerie van Economische Zaken.

#### III.C. Ter inzagelegging

Om te voldoen aan afdeling 3.4 van de Awb hebben de aanvraag met de bijbehorende stukken en het ontwerpbesluit ter inzage gelegen van 13 mei 2016 tot en met 23 juni 2016.

### IV. Toetsingskader Nbwet

Het is op grond van artikel 16, eerste en vierde lid, van de Nbwet verboden om zonder vergunning handelingen in of buiten een Beschermd Natuurmonument te verrichten, of te gedogen, die schadelijk kunnen zijn voor het natuurschoon, voor de natuurwetenschappelijke betekenis van het Beschermd Natuurmonument of voor dieren of planten in het Beschermd Natuurmonument of die het Beschermd Natuurmonument ontsieren. Tevens is het verboden in strijd met de bij een vergunning gestelde voorschriften of beperkingen handelingen te verrichten, te doen verrichten of te gedogen.

De Crisis- en herstelwet (hierna: CHW) heeft geleid tot het vervallen van artikel 16, derde lid van de Nbwet. Dit betekent dat niet alleen vergunning verleend kan worden voor handelingen van groot maatschappelijk belang (zoals bepaald in artikel 16, derde lid. van de Nbwet). Er is ruimte gecreëerd voor een breder toetsingskader waarin naast ecologische belangen ook economische, sociale en culturele belangen kunnen worden meegenomen in de vergunningverlening.<sup>2,3</sup>

Het is op grond van artikel 19d, eerste lid, Nbwet verboden om zonder vergunning, of in strijd met aan die vergunning verbonden voorschriften of beperkingen, projecten te realiseren onderscheidenlijk te verrichten, die gelet op de instandhoudingsdoelstelling de kwaliteit van de natuurlijke habitats en de habitats van soorten in een op grond van artikel 10a, eerste lid, van de wet aangewezen gebied kunnen verslechteren of een significant verstorend effect kunnen hebben op de soorten waarvoor het gebied is aangewezen. Zodanige projecten of andere handelingen zijn in ieder geval, projecten of handelingen die de natuurlijke kenmerken van het desbetreffende gebied kunnen aantasten.

In een aantal Natura 2000-gebieden is sprake van een overschot aan stikstof (ammoniak en stikstofoxiden). Daarom heeft het Rijk het initiatief genomen om deze stikstofproblemen aan te pakken. In de Programmatische Aanpak Stikstof (hierna PAS) werken overheden en maatschappelijke partners samen om de stikstof-uitstoot te verminderen en de natuurwaarden te versterken en daarmee ook economische ontwikkeling mogelijk te maken. De PAS heeft tot doel om de doelen van het Europese natuurbeleid te realiseren, terwijl vergunningplichtige activiteiten toch kunnen doorgaan. Om dit mogelijk te maken worden herstellende maatregelen uitgevoerd in Natura 2000-gebieden waarbij sprake is van overbelasting als gevolg van stikstof. Anderzijds wordt door middel van PAS specifieke bronmaatregelen, bijvoorbeeld schonere productietechnieken, voorzien in een blijvende daling van de neerslag van stikstof.

Een deel van de daling van de neerslag mag worden ingezet als saldering voor nieuwe economische activiteiten of uitbreiding van bestaande. Deze 'ontwikkelruimte' maakt het mogelijk om economische ontwikkelingen met een stikstoftoename toch te vergunnen in het kader van de Nbwet. Er zijn daardoor geen negatieve effecten op de instandhoudingsdoelen te verwachten als voor een activiteit ontwikkelruimte beschikbaar is.

De Beleidsregel PAS en Beleidsregel BN bevatten regels voor de afhandeling van aanvragen voor Natura 2000-gebieden en Beschermd Natuurmonumenten.

### V. Toetsing Natura 2000-gebieden

Aangevraagd is een wijziging of een uitbreiding van een al bestaande activiteit. Voor de planlocatie is op 29 augustus 2014 door de provincie Utrecht een Nbwet vergunning verleend.

Conform de vigerende Nbwet vergunning is er sprake van de veebezetting, weergegeven in tabel 1.

**Tabel 1 vigerende Natuurbeschermingswetvergunning**

Stal nr.	Stalsysteem (RAV-code)	Diercategorie	Aantal dieren	Emissiefactor per dier (kg NH3/jr.)	Emissie totaal (kg NH3/jr.)
B 2/5	E2.11.2.1	Legkippen en (groot-)ouderdieren van legrassen volièrehuisvesting; 45 - 55% van de leefruimte roosters met daaronder een mestband met beluchting. Mestbanden minimaal tweemaal per week afdraaien. Roosters minimaal in twee etages; beluchtingcapaciteit minimaal 0,2 m³ per dier per uur (BWL 2004.10.V2)	10.500	0,055	577,500
B 3/5	E2.11.2.1	Legkippen en (groot-)ouderdieren van legrassen volièrehuisvesting; 45 - 55% van de leefruimte roosters met daaronder een mestband met beluchting. Mestbanden minimaal tweemaal per week afdraaien. Roosters minimaal in twee etages; beluchtingcapaciteit minimaal 0,2 m³ per dier per uur (BWL 2004.10.V2)	15.750	0,055	866,250
C	E2.11.4	Legkippen en (groot-)ouderdieren van Legrassen volièrehuisvesting; 55-60% van de leefruimte roosters met daaronder een mestband met 0,7m3 per dier per uur mestbeluchting. Mestbanden minimaal eenmaal per week afdraaien. Roosters minimaal in twee etages. (BWL 2005.05.V1)	84.000	0,037	3.108,00
Totaal:					4.551,75

In tabel 2 is de beoogde situatie aangegeven.

**Tabel 2 Beoogde situatie**

Stal nr.	Stalsysteem (RAV-code)	Diercategorie	Aantal dieren	Emissiefactor per dier (kg NH3/jr.)	Emissie totaal (kg NH3/jr.)
B	E2.11.2.1	Legkippen en (groot-)ouderdieren van legrassen volièrehuisvesting; 45 - 55% van de leefruimte roosters met daaronder een mestband met beluchting. Mestbanden minimaal tweemaal per week afdraaien. Roosters minimaal in twee etages; beluchtingcapaciteit minimaal 0,2 m³ per dier per uur (BWL 2004.10.V2)	16.960	0,055	932,800
B	E2.11.2.1	Legkippen en (groot-)ouderdieren van legrassen volièrehuisvesting; 45 - 55% van de leefruimte roosters met daaronder een mestband met beluchting. Mestbanden minimaal tweemaal per week afdraaien. Roosters minimaal in twee etages; beluchtingcapaciteit minimaal 0,2 m³ per dier per uur (BWL 2004.10.V2)	11.306	0,055	621,830
C	E2.11.2.2	Legkippen en (groot-)ouderdieren van Legrassen volièrehuisvesting; 45 - 55% van de leefruimte roosters met daaronder een mestband met beluchting. Mestbanden minimaal tweemaal per week afdraaien. Roosters minimaal in twee etages; beluchtingcapaciteit minimaal 0,5 m³ per dier per uur (BWL 2004.10.V2)	83.682	0,042	3.514,644
Totaal:					5.069,274

Het projecteffect is het deel van de aangevraagde activiteit wat nog niet eerder is getoetst aan de Nb-wet. Het projecteffect is weergegeven in tabel 3.

**Tabel 3 Project effect<sup>1</sup>**

Stal nr.	Stalsysteem (RAV-code)	Diercategorie	Aantal dieren	Emissiefactor per dier (kg NH3/jr.)	Emissie totaal (kg NH3/jr.)
B	E2.11.2.1	Legkippen en (groot-)ouderdieren van legrassen volièrehuisvesting; 45 - 55% van de leefruimte roosters met daaronder een mestband met beluchting. Mestbanden minimaal tweemaal per week afdraaien. Roosters minimaal in twee etages; beluchtingcapaciteit minimaal 0,2 m³ per dier per uur (BWL 2004.10.V2)	1.210	0,055	66,550
B	E2.11.2.1	Legkippen en (groot-)ouderdieren van legrassen volièrehuisvesting; 45 - 55% van de leefruimte roosters met daaronder een mestband met beluchting. Mestbanden minimaal tweemaal per week afdraaien. Roosters minimaal in twee etages; beluchtingcapaciteit minimaal 0,2 m³ per dier per uur (BWL 2004.10.V2)	806	0,055	44,330
C	E2.11.2.2	Legkippen en (groot-)ouderdieren van Legrassen volièrehuisvesting; 45 - 55% van de leefruimte roosters met daaronder een mestband met beluchting. Mestbanden minimaal tweemaal per week afdraaien. Roosters minimaal in twee etages; beluchtingcapaciteit minimaal 0,5 m³ per dier per uur (BWL 2004.10.V2)	83.682	0,042	3.514,644
Totaal:					3.625,524

Uit de berekening is gebleken dat voor één of meerdere gebieden de depositiebijdrage van het projecteffect hoger is dan de grenswaarde en daarmee is gebleken dat de aangevraagde activiteit vergunningplichtig is. Het grootste effect is daarnaast gebleken op een gebied in de provincie Utrecht. Gedeputeerde Staten van de provincie Utrecht is hierdoor bevoegd om op de aanvraag te beslissen.

Er zijn mogelijk effecten van stikstofdepositie op de leefgebieden van beschermde vogel- en habitatrichtlijnsoorten in de relevante Natura 2000-gebieden. Op basis van de passende beoordeling van de PAS, waar de gebiedsanalyse onderdeel van uit maakt, kan worden geconcludeerd dat mogelijk significant negatieve effecten, wat betreft stikstofdepositie, op deze leefgebieden van soorten kunnen worden uitgesloten.

De aan de ammoniakemissie gerelateerde stikstofdepositie van het veebestand in de uitgangssituatie (Tabel 1) en het gewenste veebestand (Tabel 2) is berekend met het model AERIUS Calculator.

Ten behoeve van de aangevraagde activiteit is op 21 april 2016 maximaal 1,4 mol/ha/jr. aan ontwikkelingsruimte gereserveerd. Uit de uitdraai van 6 mei 2016 van AERIUS Register (kenmerk 2FU3vJVPx1) is gebleken, dat er genoeg ontwikkelingsruimte beschikbaar was op het moment van reserveren. Deze uitdraai maakt deel uit van deze beschikking en is opgenomen in bijlage 2.

Het bedrijf blijft met de aangevraagde activiteit onder de grens van een totale toename van (cumulatief) maximaal 3 mol/ha/jaar voor deze locatie voor de huidige PAS uitvoeringsperiode, zoals is vastgelegd in de Beleidsregel PAS.

#### VI. Toetsing Beschermde natuurmonumenten

Aangevraagd is een wijziging of een uitbreiding van een al bestaande activiteit. Voor de planlocatie is op 29 augustus 2014 door de provincie Utrecht een Nb-wet vergunning verleend.

Het referentierecht betreft het recht conform de vigerende Nbwet vergunning. De vergunde situatie is weergegeven in tabel 1. In tabel 2 is de beoogde situatie aangegeven.

<sup>1</sup> Projecteffect stal B betreft de toename in aantal dieren, omdat de stal niet wijzigt. Projecteffect stal C betreft de complete beoogde stal, omdat het stalsysteem voor de gehele stal wijzigt.



De aan de ammoniakemissie gerelateerde stikstofdepositie van de beoogde situatie op de rand van Beschermde Natuurmonumenten wordt uitgezet tegen de depositie conform de geldende Nbwet vergunning en is berekend met het model AERIUS Calculator. De maximale berekende toename betreft 0,02 mol/ha/jr voor het gebied Meeuwenkampje.

In artikel 3 tweede lid. van de Beleidsregel staat dat er geen sprake is van schadelijke handelingen voor Beschermde natuurmonumenten indien de verandering van een bedrijf een toename van N-depositie op het Beschermde Natuurmonument tot gevolg heeft van minder dan 0,051 mol N/ha/jaar ten opzichte van 7 december 2004. Op geen van de gebieden vindt een toename groter dan deze grenswaarde plaats.

#### Samenvatting

De resultaten van de toetsing en berekening zijn in onderstaande tabel per gebied categorisch gepresenteerd.

	Natura 2000 (VR+HR)	BN	Referentie datum	Depositie < grenswaarde	Ontwikkelruimte gereserveerd
Binnenveld	X		1-1-2015		X
Veluwe	X		1-1-2015		X
Rijntakken	X		1-1-2015		X
Kolland & Overlangbroek	X		1-1-2015	X	
Landgoed Brummen	X		1-1-2015	X	
Lingegebied & Diefdijk-Zuid	X		1-1-2015	X	
Zouweboezem	X		1-1-2015		X
Sint Jansberg	X		1-1-2015	X	
Oostelijke Vechtplassen	X		1-1-2015	X	
De Bruuk	X		1-1-2015	X	
Naardermeer	X		1-1-2015	X	
Meeuwenkampje		X	7-12-2004	X	

#### VII. Zienswijzen

Binnen de termijn zijn geen zienswijzen naar voren gebracht. Ook zijn naar aanleiding van de ontwerpvergunning geen adviezen ingekomen of verzoeken om gedachtenwisseling.

#### VIII. Wijzigingen ten opzichte van het ontwerpbesluit

Ten opzichte van de ontwerpvergunning zijn geen wijzigingen aangebracht.

#### IX. Conclusie

Op grond van bovenstaande beoordeling concluderen wij dat bij toedeling van ontwikkelingsruimte en ook voor de overige effecten de aangevraagde activiteit, gelet op de instandhoudingsdoelstellingen, niet kan leiden tot verslechtering van de kwaliteit van de natuurlijke habitats en de habitats van soorten in de relevante Natura 2000-gebieden en geen significant verstorend effect kan hebben op de soorten waarvoor de gebieden zijn aangewezen. Wij verlenen de gevraagde vergunning ingevolge artikel 16 en 19d van de Nbwet.

#### Artikel 19e van de Nbwet

Naast de aandacht voor het bepaalde in artikel 19d, zie hiervoor, is er ook aanleiding om het bepaalde in artikel 19e, onder c, van de Nbwet, bij de motivering van deze vergunning te betrekken, daar waar het gaat om de bepaling dat gedeputeerde staten bij het verlenen van een dergelijke vergunning rekening houden met "vereisten op economisch, sociaal en cultureel gebied, alsmede regionale en lokale bijzonderheden".

De in artikel 19e van de Nbwet genoemde aspecten verzetten zich niet tegen de verlening van dit besluit.

#### X. Beroep

Indien u zich niet kunt verenigen met deze beschikking kunt u een beroepschrift indienen bij de Afdeling Bestuursrechtspraak van de Raad van State, Postbus 20019, 2500 EA Den Haag. Hiervoor zijn griffierechten verschuldigd. De termijn voor het indienen van een beroepschrift bedraagt 6 weken en vangt aan met ingang van de dag na die waarop het besluit ter inzage is gelegd.

Het beroep kan overeenkomstig het bepaalde in artikel 8:1 juncto art 7:1 van de Awb worden ingesteld door belanghebbenden die tijdig hun zienswijze over het ontwerpbesluit naar voren hebben gebracht of door belanghebbenden die geen zienswijze naar voren hebben gebracht maar die dat redelijkerwijs niet kan worden verweten of door belanghebbenden die zich niet kunnen vinden in de wijzigingen ten opzichte van het ontwerpbesluit. Griffierechten zijn hiervoor verschuldigd.

De beschikking treedt in werking nadat de termijn voor het indienen van een beroepschrift ongebruikt is verstreken. Het instellen van beroep schorst de werking van de beschikking niet. Indien onverwijld spoed dit vereist, kunt u naast het instellen van beroep een verzoek om een voorlopige voorziening indienen bij de voorzitter van de Afdeling Bestuursrechtspraak van de Raad van State, Postbus 20019, 2500 EA Den Haag. In dat geval treedt de beschikking niet in werking voordat op dit verzoek is beslist. Griffierechten zijn hiervoor opnieuw verschuldigd. Titel 8.3 van de Algemene wet bestuursrecht is van toepassing.

XI. Inwerkingtreding

Deze beschikking treedt de dag na bekendmaking van dit besluit in werking.

XII. Overleg en informatie

Er kan tevens vergunning of ontheffing nodig zijn op grond van andere wetten of verordeningen. Wij adviseren u zo nodig contact op te nemen met uw gemeente en/of milieudienst, als u dit nog niet heeft gedaan.

Voor meer informatie verwijzen wij u naar onze website [www.provincie-utrecht.nl](http://www.provincie-utrecht.nl).

Als u vragen heeft over de procedure en de inhoud, kunt u contact opnemen met de heer M. Blomsma, op telefoonnummer 06-18300486.

XIII. Verzending

Het origineel van dit besluit te zenden aan:

- Bouwman Romijn Beheer, Esvelderweg 32 in Kootwijkerbroek.

Een afschrift van dit besluit wordt verzonden aan:

- Burgemeester en wethouders van de Gemeente Rhenen;
- Midden Nederland Makelaars;
- Ministerie van Economische Zaken;
- Provincie Gelderland;
- Omgevingsdienst Haaglanden;
- RUD Utrecht.

Hoogachtend,  
Gedeputeerde Staten van Utrecht,  
namens hen,



Mevr. mr. S.L. Munsel  
Teamleider Vergunningverlening Natuur en Landschap  
Afdeling Uitvoering Fysieke Leefomgeving

**Bijlage 1****Voorschriften en beperkingen verbonden aan de vergunning voor de locatie Kampjesweg 15 in Rhenen**

1. De aanvraag met de daarbij behorende bescheiden maakt deel uit van de vergunning, net als de tekening (kenmerk T2415) van de planlocatie.
2. Op de planlocatie mogen uitsluitend onderstaande dieren aantallen binnen de aangegeven diercategorie in de daarvoor ingerichte huisvestingssystemen worden gehouden:

Stal nr.	Stalsysteem (RAV-code)	Diercategorie	Aantal dieren
B	E2.11.2.1	Legkippen en (groot-)ouderdieren van legrassen volièrehuisvesting; 45 - 55% van de leefruimte roosters met daaronder een mestband met beluchting. Mestbanden minimaal tweemaal per week afdraaien. Roosters minimaal in twee etages; beluchtingcapaciteit minimaal 0,2 m <sup>3</sup> per dier per uur (BWL 2004.10.V2)	16.960
B	E2.11.2.1	Legkippen en (groot-)ouderdieren van legrassen volièrehuisvesting; 45 - 55% van de leefruimte roosters met daaronder een mestband met beluchting. Mestbanden minimaal tweemaal per week afdraaien. Roosters minimaal in twee etages; beluchtingcapaciteit minimaal 0,2 m <sup>3</sup> per dier per uur (BWL 2004.10.V2)	11.306
C	E2.11.2.2	Legkippen en (groot-)ouderdieren van Legrassen volièrehuisvesting; 45 - 55% van de leefruimte roosters met daaronder een mestband met beluchting. Mestbanden minimaal tweemaal per week afdraaien. Roosters minimaal in twee etages; beluchtingcapaciteit minimaal 0,5 m <sup>3</sup> per dier per uur (BWL 2004.10.V2)	83.682

3. De vergunninghouder moet een registratie/administratie bijhouden, voor zover dit niet al voortvloeit uit andere wettelijke verplichtingen, over het gebruik van en het type huisvestingssysteem of systemen en/of aantallen en soort dieren per huisvestingssysteem en daarbij behorende RAV-codes lopende het kalenderjaar en het voorafgaande kalenderjaar.
4. De houder van deze beschikking dient binnen twee jaar na de datum van verzending van dit besluit de activiteiten te hebben verricht die mogelijk worden gemaakt door verlening van deze beschikking.
5. De vergunninghouder dient minimaal twee weken voor aanvang van de verbouw/nieuwbouw van een stal dit door te geven aan de handhavende instantie via [handhavingstikstof@rudutrecht.nl](mailto:handhavingstikstof@rudutrecht.nl).


---

**Bijlage 2**

**Uitdraai AERIUS Register, kenmerk 2FU3vJVPx1, reservering Ontwikkelingsruimte**



VERZONDEN 13 JULI 2016



Bijlage bij besluit, Vergunningaanvraag

- Kenmerken
- Emissie
- Depositie natuurgebieden
- Depositie habitattypen

## AERIUS REGISTER

*Dit document is een bijlage bij het  
toestemmingsbesluit als bedoeld in artikel  
19km, eerste lid, van de Nb-wet 1998.*

Verdere toelichting over deze PDF kunt u vinden in een  
bijbehorende leeswijzer. Deze leeswijzer en overige  
documentatie is te raadplegen via: [www.aerius.nl](http://www.aerius.nl).

# AERIUS REGISTER

## Contact

Rechtspersoon

Inrichtingslocatie

Parelhoeve

Kampjesweg 15, 3911 ST Rhenen

## Activiteit

Omschrijving

AERIUS kenmerk

Bevoegd gezag

Parelhoeve

2FU3vJVPx1

Provincie Utrecht

Datum berekening

Rekenjaar

21 april 2016, 08:39

2015

Sector

Deelsector

Landbouw

Stalemissies

## Totale emissie

Situatie 1

Situatie 2

Verschil

NOx

-

-

-

NH3

4.551,75 kg/j

5.069,27 kg/j

517,52 kg/j

## Depositie

Hectare met  
hoogste project-  
verschil (mol/ha/j)

Natuurgebied

Provincie

Binnenveld

Utrecht

Situatie 1

Situatie 2

Verschil

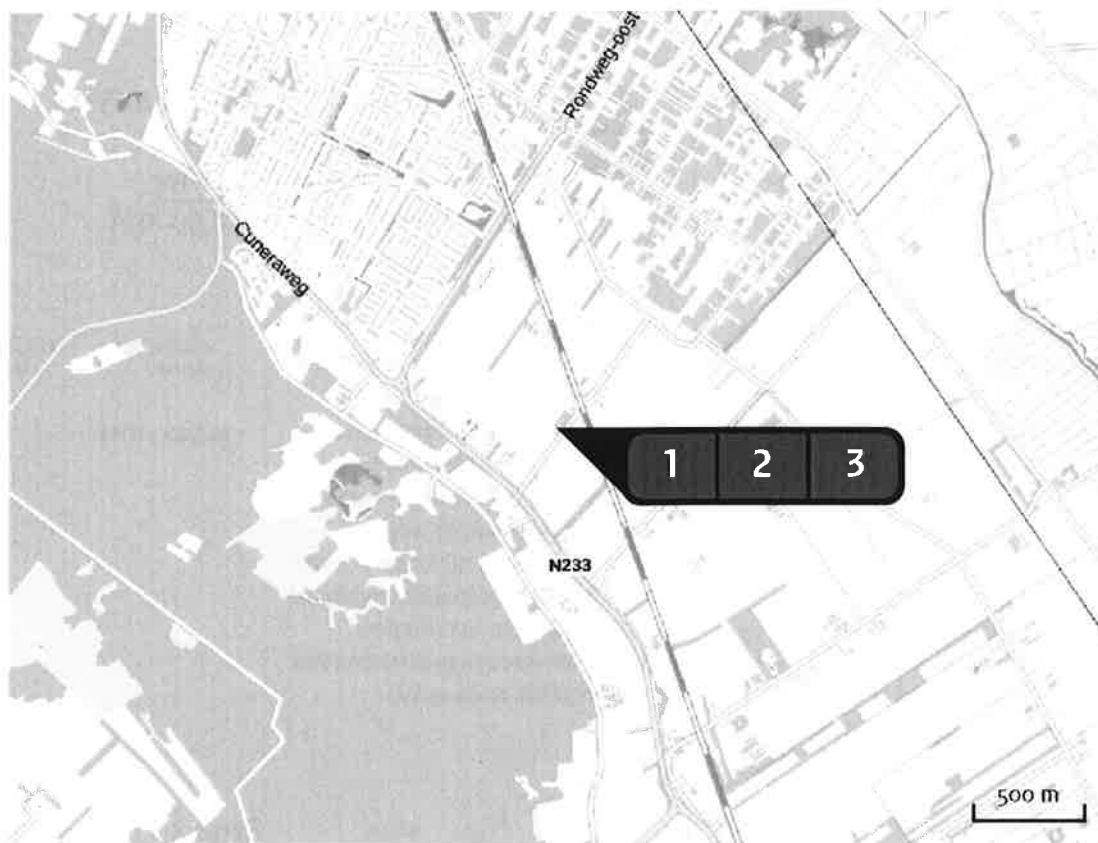
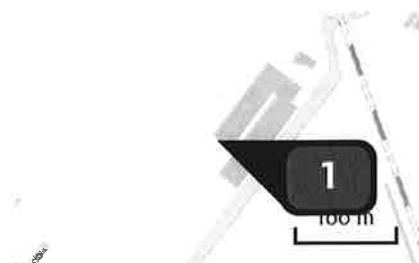
12,40

13,80


+ 1,40

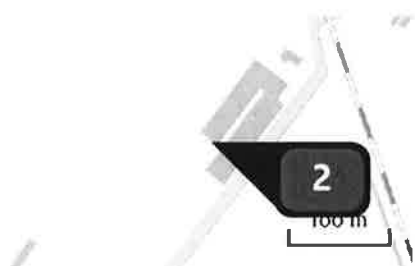
## Toelichting

aanvraag natuurbeschermingsvergunning

Locatie  
Situatie 1Emissie  
(per bron)  
Situatie 1


Naam **Bron 1**  
Locatie (X,Y) **167010, 445306**  
Uitstoothoogte **3,0 m**  
Warmteinhoud **0,0 MW**  
NH<sub>3</sub> **866,25 kg/j**

Dier	RAV code	Omschrijving	Aantal dieren	Stof	Emissiefactor (kg/dier/j)	Emissie
	E 2.11.2.1	volièrehuisvesting; 45 - 55% van de leefruimte roosters met daaronder een mestband met beluchting. Mestbanden minimaal tweemaal per week afdraaien. Roosters minimaal in twee etages; beluchtingcapaciteit minimaal 0,2 m <sup>3</sup> per dier per uur (Kippen; legkippen en (groot-)ouderdieren van leggrassen) (BWL 2004.10.V2)	15.750	NH <sub>3</sub>	0,055	866,25 kg/j




Naam **Bron 2**  
 Locatie (X,Y) **167017, 445301**  
 Uitstoothoogte **3,0 m**  
 Warmteinhoud **0,0 mw**  
 NH<sub>3</sub> **577,50 kg/j**

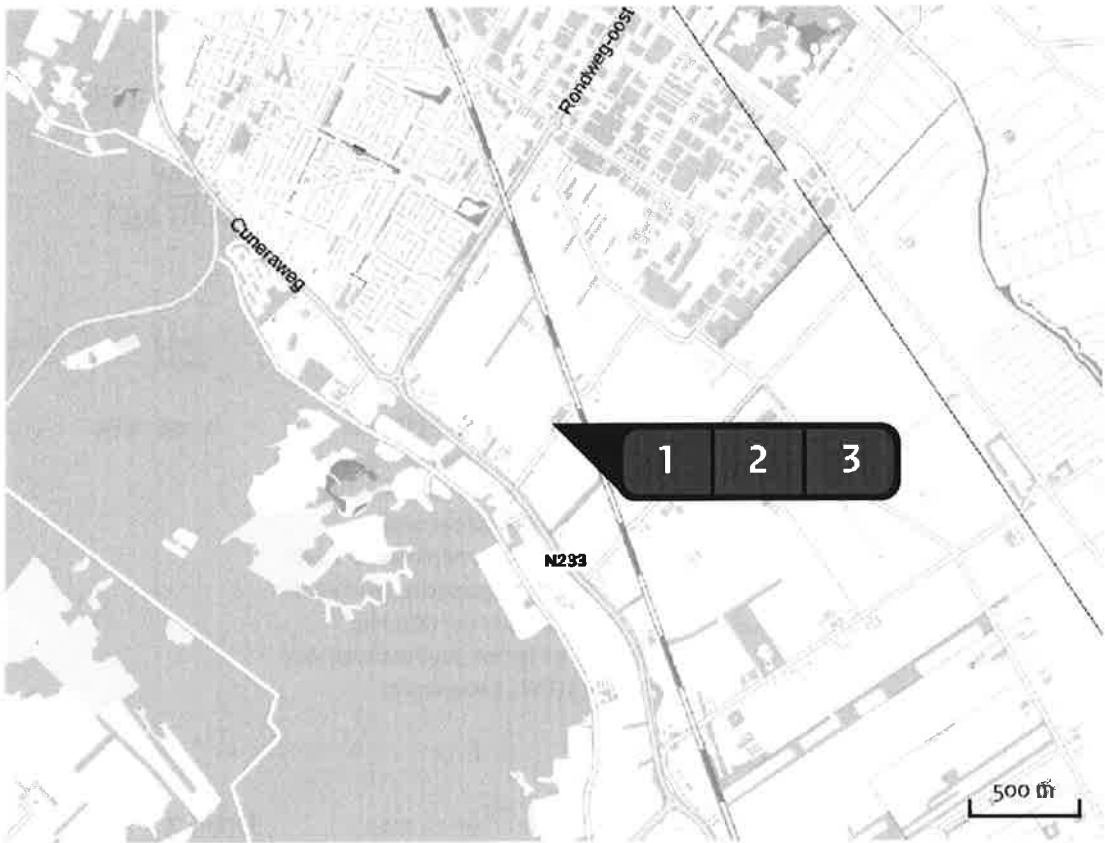
Dier	RAV code	Omschrijving	Aantal dieren	Stof	Emissiefactor (kg/dier/j)	Emissie
	E 2.11.2.1	volièrehuisvesting; 45 - 55% van de leefruimte roosters met daaronder een mestband met beluchting. Mestbanden minimaal tweemaal per week afdraaien. Roosters minimaal in twee etages; beluchtingcapaciteit minimaal 0,2 m <sup>3</sup> per dier per uur (Kippen; legkippen en (groot-)ouderdieren van legrassen) (BWL 2004.10.V2)	10.500	NH <sub>3</sub>	0,055	577,50 kg/j




Naam **Bron 3**  
 Locatie (X,Y) **167051, 445309**  
 Uitstoothoogte **5,5 m**  
 Warmteinhoud **0,0 mw**  
 NH<sub>3</sub> **3.108,00 kg/j**

Dier	RAV code	Omschrijving	Aantal dieren	Stof	Emissiefactor (kg/dier/j)	Emissie
	E 2.11.4	volièrehuisvesting; 55-60% van de leefruimte roosters met daaronder een mestband met 0,7 m <sup>3</sup> per dier per uur mestbeluchting. Mestbanden minimaal eenmaal per week afdraaien. Roosters minimaal in twee etages. (Kippen; legkippen en (groot-)ouderdieren van legrassen) (BWL 2005.05.V1)	84.000	NH <sub>3</sub>	0,037	3.108,00 kg/j

Locatie  
Situatie 2




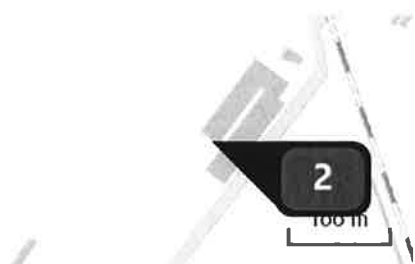
Emissie  
(per bron)  
Situatie 2




Naam  
Locatie (X,Y)  
Uitstoothoogte  
Warmteinhoud  
NH3


Bron 1  
167010, 445306  
3,0 m  
0,0 MW  
932,80 kg/j

Dier	RAV code	Omschrijving	Aantal dieren	Stof	Emissiefactor (kg/dier/j)	Emissie
	E 2.11.2.1	volièrehuisvesting; 45 - 55% van de leefruimte roosters met daaronder een mestband met beluchting. Mestbanden minimaal tweemaal per week afdraaien. Roosters minimaal in twee etages; beluchtingcapaciteit minimaal 0,2 m³ per dier per uur (Kippen; legkippen en (groot-)ouderdieren van legrassen) (BWL 2004.10.V2)	16.960	NH3	0,055	932,80 kg/j




Naam **Bron 2**  
Locatie (X,Y) **167017, 445301**  
Uitstoothoogte **3,0 m**  
Warmteinhoud **0,0 mw**  
NH<sub>3</sub> **621,83 kg/j**

Dier	RAV code	Omschrijving	Aantal dieren	Stof	Emissiefactor (kg/dier/j)	Emissie
	E 2.11.2.1	volièrehuisvesting; 45 - 55% van de leefruimte roosters met daaronder een mestband met beluchting. Mestbanden minimaal tweemaal per week afdraaien. Roosters minimaal in twee etages; beluchtingcapaciteit minimaal 0,2 m <sup>3</sup> per dier per uur (Kippen; legkippen en (groot-)ouderdieren van legrassen) (BWL 2004.10.V2)	11.306	NH <sub>3</sub>	0,055	621,83 kg/j



Naam **Bron 3**  
Locatie (X,Y) **167051, 445309**  
Uitstoothoogte **5,5 m**  
Warmteinhoud **0,0 mw**  
NH<sub>3</sub> **3.514,64 kg/j**

Dier	RAV code	Omschrijving	Aantal dieren	Stof	Emissiefactor (kg/dier/j)	Emissie
	E 2.11.2.2	volièrehuisvesting; 45 - 55% van de leefruimte roosters met daaronder een mestband met beluchting. Mestbanden minimaal tweemaal per week afdraaien. Roosters minimaal in twee etages; beluchtingcapaciteit minimaal 0,5 m <sup>3</sup> per dier per uur (Kippen; legkippen en (groot-)ouderdieren van legrassen) (BWL 2004.10.V2)	83.682	NH <sub>3</sub>	0,042	3.514,64 kg/j

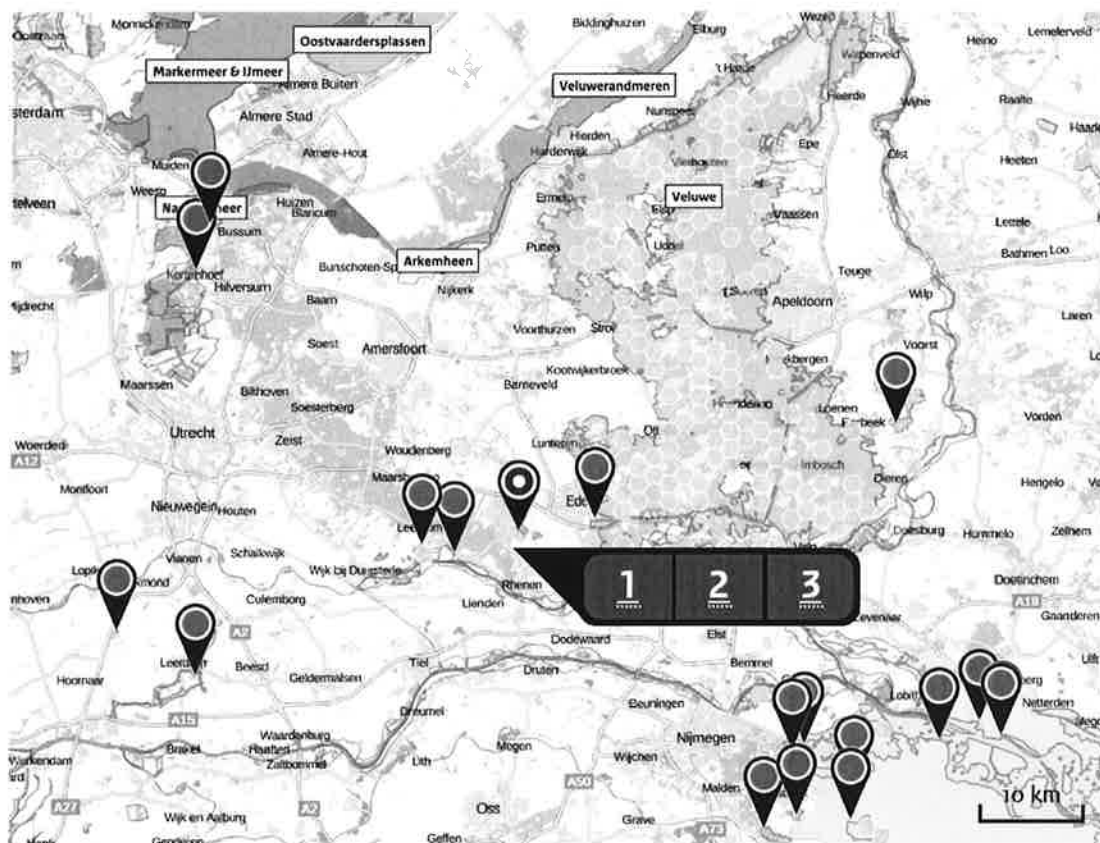
Depositie PAS- gebieden (rekenjaar 2015)	Natuurgebied	Beschermingsregime	Hoogste achtergronddepositie (mol/ha/j)	Hoogste projectbijdrage (mol/ha/j)	Overschrijding KDW
	Binnenveld	Habitatrichtlijn, Beschermd natuurgebied	1.957,86	13,80	●
	Veluwe	Habitatrichtlijn, Vogelrichtlijn, Beschermd natuurgebied	7.296,94	1,64	●
	Rijntakken	Habitatrichtlijn, Vogelrichtlijn, Beschermd natuurgebied	2.593,85	1,24	●
	Kolland & Overlangbroek	Habitatrichtlijn	2.825,65	0,60	●
	Landgoederen Brummen	Habitatrichtlijn	2.594,64	0,12	●
	Lingegebied & Diefdijk- Zuid	Habitatrichtlijn, Beschermd natuurgebied	3.009,34	0,11	●
	Zouweboezem	Habitatrichtlijn, Vogelrichtlijn	3.379,09	0,08	●
	Sint Jansberg	Habitatrichtlijn	2.534,24	0,07	●
	Oostelijke Vechtplassen	Habitatrichtlijn, Vogelrichtlijn, Beschermd natuurgebied	2.410,08	0,06	●
	De Bruuk	Habitatrichtlijn	1.996,68	>0,05	●
	Naardermeer	Habitatrichtlijn, Vogelrichtlijn	2.293,11	>0,05	●

○ Geen overschrijding

● Wel overschrijding\*

\* Deze uitkomst wordt niet meegenomen in de toetsing aan de Nb-wet. Bij de toetsing aan de NB-wet gaat het om de relevante hexagonen waarvoor ontwikkelingsruimte is gereserveerd.

## Deposities natuur- gebieden



Hoogste projectverschil  
(Binnenveld)

Hoogste projectverschil per  
natuurgebied

- Habitatrichtlijn
- Vogelrichtlijn
- Beschermde natuurgebied
- Habitatrichtlijn, Vogelrichtlijn
- Habitatrichtlijn, Beschermde natuurgebied
- Vogelrichtlijn, Beschermde natuurgebied
- Habitatrichtlijn, Vogelrichtlijn, Beschermde natuurgebied



Depositie PAS-  
gebieden

Natuurgebied	Hectare met hoogste projectverschil (mol/ha/j)			Hoogste depositie Situatie 2 (mol/ha/j)	Overschrij- ding KDW	Ontwikkelings- ruimte beschikbaar
	Situatie 1	Situatie 2	Verschil			
Binnenveld	12,40	13,80	+ 1,40	13,80	●	✓
Veluwe	1,45	1,61	+ 0,16	1,64	●	✓
Rijntakken	1,11	1,24	+ 0,13	1,24	●	✓
Kolland & Overlangbroek	0,54	0,60	+ 0,06	0,60	●	✓
Landgoederen Brummen	0,11	0,12	+ 0,01	0,12	●	✓
Lingegebied & Diefdijk-Zuid	0,10	0,11	+ 0,01	0,11	●	✓
Zouweboezem	0,07	0,08	+ 0,01	0,08	●	✓
Sint Jansberg	0,06	0,07	+ 0,01	0,07	●	✓
Oostelijke Vechtplassen	>0,05	0,06	+ 0,01	0,06	●	✓
De Bruuk	0,05	>0,05	+ 0,01	>0,05	●	✓
Naardermeer	0,05	>0,05	+ 0,01	>0,05	●	✓

- ☐ Geen overschrijding
- ☒ Wel overschrijding\*
- ☒ Ontwikkelingsruimte beschikbaar\*\*
- ☒ Geen ontwikkelingsruimte beschikbaar

\* Deze uitkomst wordt niet meegenomen in de toetsing aan de Nb-wet. Bij de toetsing aan de NB-wet gaat het om de relevante hexagonen waarvoor ontwikkelingsruimte is gereserveerd.

\*\* Bij beoordeling van een vergunningaanvraag in het kader van de Nb-wet is vastgesteld of er voldoende ontwikkelingsruimte beschikbaar is en of dat significante verslechtering uitgesloten kan worden.

Depositie per  
 habitatype

Binnenveld

Habitatype

 Hectare met hoogste projectverschil  
 (mol/ha/j)

 Overschrij-  
 ding KDW

 Ontwikkelings-  
 ruimte  
 beschikbaar

Situatie 1

Situatie 2

Verschil

H7140A Overgangs- en trilvenen (trilvenen)

12,40

13,80

+ 1,40


 H7140B Overgangs- en trilvenen  
 (veenmosrietlanden)

9,64

10,70

+ 1,06



H6410 Blauwgraslanden

8,34

9,27

+ 0,93



## Veluwe

Habitatype	Hectare met hoogste projectverschil (mol/ha/j)			Overschrijding KDW	Ontwikkelingsruimte beschikbaar
	Situatie 1	Situatie 2	Verschil		
H9120 Beuken-eikenbossen met hulst	1,45	1,61	+ 0,16	●	✓
H4030 Droge heiden	0,99	1,10	+ 0,11	●	✓
H2330 Zandverstuivingen	0,85	0,94	+ 0,09	●	✓
H9190 Oude eikenbossen	0,69	0,77	+ 0,08	●	✓
H91EoC Vochtige alluviale bossen (beekbegeleidende bossen)	0,68	0,75	+ 0,08	●	✓
H2310 Stuifzandheiden met struikhei	0,65	0,73	+ 0,07	●	✓
H7150 Pioniervegetaties met snavelbiezen	0,54	0,60	+ 0,06	●	✓
H3130 Zwakgebufferde vennen	0,54	0,60	+ 0,06	●	✓
H6230vka Heischrale graslanden, vochtig kalkarm	0,54	0,60	+ 0,06	●	✓
ZGH2310 Stuifzandheiden met struikhei	0,45	0,50	+ 0,05	●	✓
H3160 Zure vennen	0,43	0,48	+ 0,05	●	✓
H5130 Jeneverbesstruwelen	0,43	0,47	+ 0,05	●	✓
ZGH9190 Oude eikenbossen	0,30	0,33	+ 0,03	●	✓
H4010A Vochtige heiden (hogere zandgronden)	0,30	0,33	+ 0,03	●	✓
H7110B Actieve hoogvenen (heideveentjes)	0,20	0,23	+ 0,02	●	✓
H2320 Binnenlandse kraaiheibegroeiingen	0,18	0,20	+ 0,02	●	✓
ZGH9120 Beuken-eikenbossen met hulst	0,16	0,18	+ 0,02	●	✓

Habitatype	Hectare met hoogste projectverschil (mol/ha/j)			Overschrijding KDW	Ontwikkelingsruimte beschikbaar
	Situatie 1	Situatie 2	Verschil		
ZGH4030 Droge heiden	0,15	0,17	+ 0,02	●	✓
ZGH4010A Vochtige heiden (hogere zandgronden)	0,13	0,14	+ 0,01	●	✓
H7230 Kalkmoerassen	0,10	0,11	+ 0,01	●	✓
H7140A Overgangs- en trilvenen (trilvenen)	>0,05	0,06	+ 0,01	●	✓

## Rijntakken

Habitatype	Hectare met hoogste projectverschil (mol/ha/j)			Overschrijding KDW	Ontwikkelingsruimte beschikbaar
	Situatie 1	Situatie 2	Verschil		
H91Fo Droge hardhoutooibossen	1,11	1,24	+ 0,13	●	✓
H6120 Stroomdalgraslanden	0,84	0,93	+ 0,09	●	✓
H6510A Glanshaver- en vossenstaarthooilanden (glanshaver)	0,76	0,85	+ 0,08	●	✓
H3150baz Meren met krabbenscheer en fonteinkruiden, buiten afgesloten zeearmen	0,53	0,59	+ 0,06	●	✓
H91EoB Vochtige alluviale bossen (essen- iepenbossen)	0,44	0,49	+ 0,05	●	✓
ZGH91EoB Vochtige alluviale bossen (essen- iepenbossen)	0,07	0,08	+ 0,01	○	✓
H6430C Ruigten en zomen (droge bosranden)	0,07	0,07	+ 0,01	○	-
ZGH91Fo Droge hardhoutooibossen	0,06	0,06	+ 0,01	○	-
H6510B Glanshaver- en vossenstaarthooilanden (grote vossenstaart)	0,05	>0,05	+ 0,01	●	✓

**Kolland & Overlangbroek**

Habitattype	Hectare met hoogste projectverschil (mol/ha/j)			Overschrijding KDW	Ontwikkelingsruimte beschikbaar
	Situatie 1	Situatie 2	Verschil		
H91EoC Vochtige alluviale bossen (beekbegeleidende bossen)	0,54	0,60	+ 0,06	●	✓

**Landgoederen Brummen**

Habitattype	Hectare met hoogste projectverschil (mol/ha/j)			Overschrijding KDW	Ontwikkelingsruimte beschikbaar
	Situatie 1	Situatie 2	Verschil		
H91EoC Vochtige alluviale bossen (beekbegeleidende bossen)	0,11	0,12	+ 0,01	●	✓
H7150 Pioniervegetaties met snavelbiezen	0,10	0,11	+ 0,01	●	✓
H623ovka Heischrale graslanden, vochtig kalkarm	0,10	0,11	+ 0,01	●	✓
H9120 Beuken-eikenbossen met hulst	0,09	0,11	+ 0,01	●	✓
H6410 Blauwgraslanden	0,10	0,11	+ 0,01	●	✓
H3130 Zwakgebufferde vennen	0,09	0,10	+ 0,01	●	✓
H4010A Vochtige heiden (hogere zandgronden)	0,08	0,09	+ 0,01	●	✓
ZGH3130 Zwakgebufferde vennen	0,06	0,07	+ 0,01	●	✓

## Lingegebied &amp; Diefdijk-Zuid

Habitattype	Hectare met hoogste projectverschil (mol/ha/j)			Overschrijding KDW	Ontwikkelingsruimte beschikbaar
	Situatie 1	Situatie 2	Verschil		
H9999:70 Habitattype onbekend/onzeker KDW op basis meest kritische aangewezen type (H7230)	0,10	0,11	+ 0,01	●	✓
H91EoB Vochtige alluviale bossen (essen-iepenbossen)	0,08	0,08	+ 0,01	●	✓
H91EoC Vochtige alluviale bossen (beekbegeleidende bossen)	0,07	0,08	+ 0,01	●	✓

## Zouweboezem

Habitattype	Hectare met hoogste projectverschil (mol/ha/j)			Overschrijding KDW	Ontwikkelingsruimte beschikbaar
	Situatie 1	Situatie 2	Verschil		
Lg02 Geïsoleerde meander en petgat	0,07	0,08	+ 0,01	●	✓
Lg03 Zwakgebufferde sloot	>0,05	0,06	+ 0,01	●	✓

## Sint Jansberg

Habitattype	Hectare met hoogste projectverschil (mol/ha/j)			Overschrijding KDW	Ontwikkelingsruimte beschikbaar
	Situatie 1	Situatie 2	Verschil		
ZGH9120 Beuken-eikenbossen met hulst	0,06	0,07	+ 0,01	●	✓
H9120 Beuken-eikenbossen met hulst	0,06	0,07	+ 0,01	●	✓
H91EoC Vochtige alluviale bossen (beekbegeleidende bossen)	0,06	0,07	+ 0,01	●	✓
H7210 Galigaanmoerassen	0,06	0,07	+ 0,01	●	✓

## Oostelijke Vechtplassen

Habitatype	Hectare met hoogste projectverschil (mol/ha/j)			Overschrijding KDW	Ontwikkelingsruimte beschikbaar
	Situatie 1	Situatie 2	Verschil		
Lg05 Grote-zeggenmoeras	>0,05	0,06	+ 0,01	●	✓
H9999:95 Habitatype onbekend/onzeker KDW op basis meest kritische aangewezen type (H3140)	>0,05	0,06	+ 0,01	●	✓
Hg1Do Hoogveenbossen	0,05	>0,05	+ 0,01	●	✓
H3150baz Meren met krabbenscheer en fonteinkruiden, buiten afgesloten zeearmen	0,05	>0,05	+ 0,01	●	✓
H7140B Overgangs- en trilvenen (veenmosrietlanden)	0,05	>0,05	+ 0,01	●	✓

## De Bruuk

Habitatype	Hectare met hoogste projectverschil (mol/ha/j)			Overschrijding KDW	Ontwikkelingsruimte beschikbaar
	Situatie 1	Situatie 2	Verschil		
H6410 Blauwgraslanden	0,05	>0,05	+ 0,01	●	✓

## Naardermeer

Habitatype	Hectare met hoogste projectverschil (mol/ha/j)			Overschrijding KDW	Ontwikkelingsruimte beschikbaar
	Situatie 1	Situatie 2	Verschil		
Lg05 Grote-zeggenmoeras	0,05	>0,05	+ 0,01	●	✓
Hg1Do Hoogveenbossen	0,05	>0,05	+ 0,01	●	✓

- ☐ Geen overschrijding
- ☒ Wel overschrijding\*
- ☒ Ontwikkelingsruimte beschikbaar\*\*
- ☒ Geen ontwikkelingsruimte beschikbaar

\* Deze uitkomst wordt niet meegenomen in de toetsing aan de Nb-wet. Bij de toetsing aan de NB-wet gaat het om de relevante hexagonen waarvoor ontwikkelingsruimte is gereserveerd.

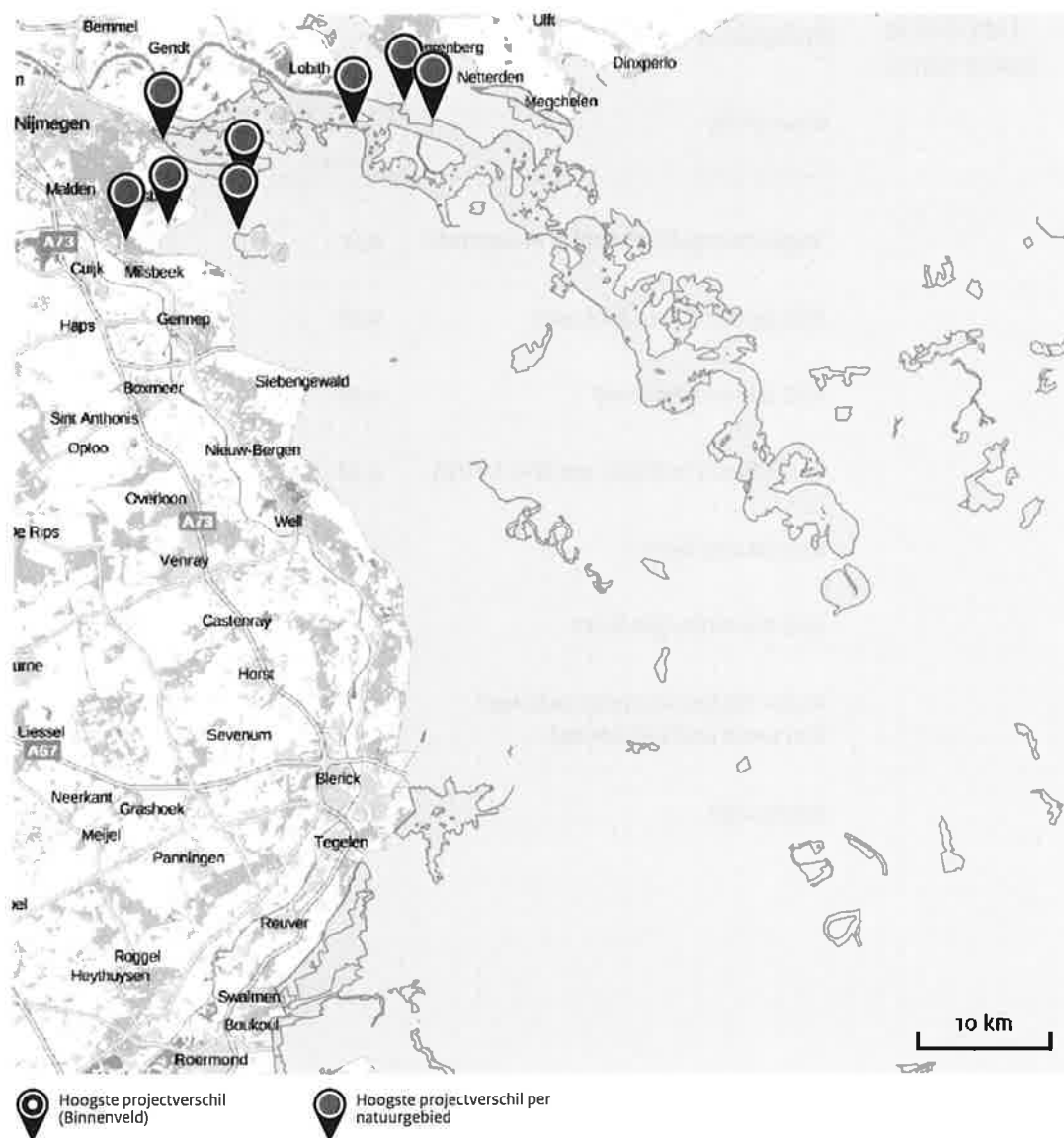
\*\* Bij beoordeling van een vergunningaanvraag in het kader van de Nb-wet is vastgesteld of er voldoende ontwikkelingsruimte beschikbaar is en of dat significante verslechtering uitgesloten kan worden.



Depositie  
 buitenland

Duitsland

Natuurgebied	Hectare met hoogste projectverschil (mol/ha/j)		
	Situatie 1	Situatie 2	Verschil
Vogelschutzgebiet 'Unterer Niederrhein'	0,12	0,13	+ 0,01
NSG Salmorth, nur Teilfläche	0,07	0,08	+ 0,01
NSG Emmericher Ward	0,06	0,07	+ 0,01
Wyler Meer (Teilfläche des NSG Düffel)	0,06	0,06	+ 0,01
Dornicksche Ward	>0,05	0,06	+ 0,01
NSG Kranenburger Bruch	>0,05	0,06	+ 0,01
Rhein-Fischschutzzonen zwischen Emmerich und Bad Honnef	>0,05	0,06	+ 0,01
Reichswald	>0,05	0,06	+ 0,01



## Disclaimer

De initiatiefnemer is zelf verantwoordelijk voor de kwaliteit van de projectinvoer en de aanvraag wordt getoetst door het bevoegd gezag. De eigenaar van AERIUS aanvaardt geen aansprakelijkheid voor de inhoud van de door de gebruiker aangeboden informatie. AERIUS is een geregistreerd handelsmerk in de Benelux. Alle rechten die niet expliciet worden verleend, zijn voorbehouden.

## Rekenbasis

Deze berekening is tot stand gekomen op basis van:

AERIUS            versie 2015\_20160125\_31bd639486

Database        versie 2015\_20151211\_3dec74e7e2

Voor meer informatie over de gebruikte methodiek en data zie:

<https://www.aerius.nl/nl/factsheets/uitleg>