



Ontwerpbesluit van GS van Utrecht

DATUM	3 februari 2016	TEAM	Vergunningverlening Natuur en Landschap
ZAAKKENMERK	Z-NB-VA-2015-3729	REFERENTIE	Reinier van Dijk
NUMMER	817B36D5	DOORKIESNUMMER	030-2583042
UW BRIEF VAN	4 augustus 2015	FAX	030-2583139
UW NUMMER		E-MAILADRES	Reinier.van.dijk@provincie-utrecht.nl
BIJLAGE(N)	- voorschriften en beperkingen	ONDERWERP	Ontwerpbesluit op aanvraag Natuurbeschermingswetvergunning

Ontwerpbesluit van Gedeputeerde Staten van Utrecht op de aanvraag d.d. 4 augustus 2015 van Maatschap G. van Leeuwen-J. Goorhuis, wonende aan de Rijnbandijk 1 te Eck en Wiel, om een vergunning in het kader van artikel 19d, eerste lid en 16, eerste lid, van de Natuurbeschermingswet 1998 (hierna Nbwet) voor de zelfde locatie.

I. Besluit

Gelet op het bepaalde in de Nbwet, de Beleidsregel toedeling segment 2 ontwikkelingsruimte programmatische aanpak stikstof provincie Utrecht 2015 (hierna: Beleidsregel PAS) en de Beleidsregel veehouderij, stikstof en Beschermd Natuurmonumenten Provincie Utrecht 2013 (hierna: Beleidsregel BN) besluiten wij:

- de gevraagde vergunning op grond van artikel 19d, eerste lid. en 16, eerste lid, van de Nbwet te verlenen;
- de benodigde ontwikkelingsruimte af te boeken op grond van artikel 19km Nbwet, zoals opgenomen in de 'Bijlage bij Besluit' van AERIUS Register, opgenomen in bijlage 2 bij deze beschikking;
- dat de bij deze beschikking behorende aanvraag, inclusief berekeningen in AERIUS Calculator, deel uitmaakt van deze beschikking;
- aan dit besluit de voorschriften en beperkingen te verbinden, zoals die in bijlage 1 bij deze beschikking zijn opgenomen.

II. Omschrijving van de aanvraag

Op 4 augustus 2015 hebben wij een aanvraag om een vergunning op grond van artikel 16, eerste lid en artikel 19d eerste lid, van de Nbwet ontvangen op naam van Maatschap G. van Leeuwen-J. Goorhuis. Het bedrijf is gelegen op de locatie plaatselijk bekend als Rijnbandijk 1 te Eck en Wiel gelegen in de provincie Gelderland. De planlocatie waarvoor de vergunning is aangevraagd is dezelfde als het genoemde huisadres.

Voor de planlocatie is door de provincie Utrecht niet eerder een vergunning in het kader van de Nbwet voor het houden van vee afgegeven. Om de toename in stikstofdepositie op Natura 2000-gebieden conform de Nbwet te bepalen, wordt de beoogde situatie afgezet tegen het feitelijk gebruik, ofwel aan het veebestand dat gehouden werd op de referentieperiode¹. Indien meer ammoniak emissie heeft plaatsgevonden dan vergund of gemeld op grond van de Wet milieubeheer / Wet algemene bepalingen omgevingsrecht, dan is de hoeveelheid in de verleende rechtstitel maatgevend voor de vergunde rechten.

¹ kalenderjaren 2012 tot en met 2014

Om de toename in stikstofdepositie op Beschermd Natuurmonumenten conform de Nbwet te bepalen, wordt de beoogde situatie afgezet tegen het milieu vergund recht op de referentie datum, of een lager recht dat nadien vigerend was. Voor Beschermd Natuurmonumenten hanteert de provincie Utrecht als referentiedatum 7 december 2004.

III. Procedure

III.A. De aanvraag wordt afgehandeld met toepassing van de uniforme openbare voorbereidingsprocedure zoals beschreven in paragraaf 3.4 van de Algemene wet bestuursrecht.

III.B. Toezending
PM

III.C. Ter inzagelegging
PM

IV. Toetsingskader Nbwet

Het is op grond van artikel 16, eerste en vierde lid, van de Nbwet verboden om zonder vergunning handelingen in of buiten een Beschermd Natuurmonument te verrichten, of te gedogen, die schadelijk kunnen zijn voor het natuurschoon, voor de natuurwetenschappelijke betekenis van het Beschermd Natuurmonument of voor dieren of planten in het Beschermd Natuurmonument of die het Beschermd Natuurmonument ontsieren. Tevens is het verboden in strijd met de bij een vergunning gestelde voorschriften of beperkingen handelingen te verrichten, te doen verrichten of te gedogen.

De Crisis- en herstelwet (hierna: CHW) heeft geleid tot het vervallen van artikel 16, derde lid van de Nbwet. Dit betekent dat niet alleen vergunning verleend kan worden voor handelingen van groot maatschappelijk belang (zoals bepaald in artikel 16, derde lid, van de Nbwet). Er is ruimte gecreëerd voor een breder toetsingskader waarin naast ecologische belangen ook economische, sociale en culturele belangen kunnen worden meegenomen in de vergunningverlening.^{2 3}

Het is op grond van artikel 19d, eerste lid, Nbwet verboden om zonder vergunning, of in strijd met aan die vergunning verbonden voorschriften of beperkingen, projecten te realiseren onderscheidenlijk te verrichten, die gelet op de instandhoudingsdoelstelling de kwaliteit van de natuurlijke habitats en de habitats van soorten in een op grond van artikel 10a, eerste lid, van de wet aangewezen gebied kunnen verslechteren of een significant verstoring effect kunnen hebben op de soorten waarvoor het gebied is aangewezen. Zodanige projecten of andere handelingen zijn in ieder geval, projecten of handelingen die de natuurlijke kenmerken van het desbetreffende gebied kunnen aantasten.

In een aantal Natura-gebieden is sprake van een overschot aan stikstof (ammoniak en stikstofoxiden). Daarom heeft het Rijk het initiatief genomen om deze stikstofproblemen aan te pakken. In de Programmatische Aanpak Stikstof (hierna PAS) werken overheden en maatschappelijke partners samen om de stikstof-uitstoot te verminderen en de natuurwaarden te versterken en daarmee ook economische ontwikkeling mogelijk te maken. De PAS heeft tot doel om de doelen van het Europese natuurbeleid te realiseren, terwijl vergunningplichtige activiteiten toch kunnen doorgaan. Om dit mogelijk te maken worden herstellende maatregelen uitgevoerd in Natura2000-gebieden waarbij sprake is van overbelasting als gevolg van stikstof. Anderzijds wordt door middel van PAS specifieke bronmaatregelen, bijvoorbeeld schonere productietechnieken, voorzien in een blijvende daling van de neerslag van stikstof.

Een deel van de daling van de neerslag mag worden ingezet als saldering voor nieuwe economische activiteiten of uitbreiding van bestaande. Deze 'ontwikkelruimte' maakt het mogelijk om economische ontwikkelingen met een stikstoftoename toch te vergunnen in het kader van de Nbwet. Er zijn daardoor geen negatieve effecten op de instandhoudingsdoelen te verwachten als voor een activiteit ontwikkelruimte beschikbaar is.

De Beleidsregel PAS en Beleidsregel BN bevatten regels voor de afhandeling van aanvragen voor Natura2000-gebieden en Beschermd Natuurmonumenten.

V. Toetsing Natura2000-gebieden

Aangevraagd is een wijziging of een uitbreiding van een al bestaande activiteit. Voor de planlocatie is niet eerder

² Nbwet, geldend op 4 april 2011.

³ Memorie van Toelichting, Crisis- en herstelwet, artikelsgewijze toelichting 3.8, onderdeel A, onder 1.

een Nbwet vergunning verleend.

De feitelijke situatie wordt bepaald door het gebruik, dat is te bepalen aan de hand van het hoogste aantal dieren in de periode van 1 januari 2012 tot en met 31 december 2014. Dit aantal dient te passen binnen de op 1 januari 2015 geldende milieutoestemming.

In de feitelijke situatie (tabel 1) is er sprake van de volgende veebezetting. De veebezetting is aangetoond middels een bewijsstuk in de vorm van vee saldo kaart in combinatie met een met accountantsverklaring van 9 september 2015:

Stal nr.	Stalsysteem (RAV-code)	Diercategorie	Aantal dieren	Emissiefactor per dier (kg NH ₃ /jr.)	Emissie totaal (kg NH ₃ /jr.)
F	E.2.9.1	legkippen en (groot-)ouderdieren van legrassen, grondhuisvesting met mestbeluchting via buizen onder de beun (BWL 2001.10.V2)	9.475	0,125	1.184,4
G	E2.11.1	legkippen en (groot-)ouderdieren van legrassen, volièrehuisvesting, minimaal 50% van de leefruimte is rooster met daaronder een mestband. Mestbanden minimaal eenmaal per week afdraaien. Roosters in minimaal twee etages. (BWL 2004.09.V1)	29.746	0,09	2.677,1
G1	E6.8	additionele technieken voor mestbewerking en mestopslag, Afgesloten mestopslagloods	29.746	0,05	1.487,3
Totaal:					5.348,8

In de vergunde situatie (tabel 2) is er sprake van de volgende veebezetting. Het betreft de omgevingsvergunning van 25 juli 2013:

Stal nr.	Stalsysteem (RAV-code)	Diercategorie	Aantal dieren	Emissiefactor per dier (kg NH ₃ /jr.)	Emissie totaal (kg NH ₃ /jr.)
F	E.2.9.1	legkippen en (groot-)ouderdieren van legrassen, grondhuisvesting met mestbeluchting via buizen onder de beun (BWL 2001.10.V2)	9.640	0,125	1.205,0
G	E2.11.1	legkippen en (groot-)ouderdieren van legrassen, volièrehuisvesting, minimaal 50% van de leefruimte is rooster met daaronder een mestband. Mestbanden minimaal eenmaal per week afdraaien. Roosters in minimaal twee etages. (BWL 2004.09.V1)	29.750	0,09	2.677,5
G1	E6.8	additionele technieken voor mestbewerking en mestopslag, Afgesloten mestopslagloods	29.750	0,05	1.487,5
Totaal:					5.370,0

Uit de feitelijke gehouden veebezetting in tabel 1 en de vergunde veebezetting in tabel 2 volgt een feitelijke referentierecht van 5.348,8 kg. Dit is weergegeven in tabel 1.

In tabel 3 is de beoogde situatie aangegeven.

Stal nr.	Stalsysteem (RAV-code)	Diercategorie	Aantal dieren	Emissiefactor per dier (kg NH ₃ /jr.)	Emissie totaal (kg NH ₃ /jr.)
F	E.2.9.1	legkippen en (groot-)ouderdieren van legrassen, grondhuisvesting met mestbeluchting via buizen onder de beun (BWL 2001.10.V2)	9.640	0,125	1.205,0
G	E2.11.1	legkippen en (groot-)ouderdieren van legrassen, volièrehuisvesting, minimaal 50% van de leefruimte is rooster met daaronder een mestband. Mestbanden minimaal eenmaal per week afdraaien.	29.750	0,09	2.677,5

		Roosters in minimaal twee etages. (BWL 2004.09.V1)			
G1	E6.8	additionele technieken voor mestbewerking en mestopslag, Afgesloten mestopslagloods	29.750	0,05	1.487,5
Totaal:					5.370,0

De aan de ammoniakemissie gerelateerde stikstofdepositie van het veebestand in de uitgangssituatie (Tabel 1) en het gewenste veebestand (Tabel 3) aan de Aaseweg 5 te Nieuwersluis is berekend met het model AERIUS Calculator.

Het projecteffect is het deel van de aangevraagde activiteit wat nog niet eerder is getoetst aan de Nb-wet. Dat deel is in dit geval de beoogde situatie van de aangevraagde activiteit. Uit de berekening is gebleken dat voor één of meerdere gebieden de depositiebijdrage van het projecteffect hoger is dan de grenswaarde en daarmee is gebleken dat de aangevraagde activiteit vergunningplichtig is. Het grootste effect is daarnaast gebleken op een gebied in de provincie Utrecht. Gedeputeerde Staten van de provincie Utrecht is hierdoor bevoegd om op de aanvraag te beslissen.

Er zijn mogelijk effecten van stikstofdepositie op de leefgebieden van beschermde vogel- en habitatrichtlijnsoorten in de relevante Natura 2000-gebieden. Op basis van de passende beoordeling van de PAS, waar de gebiedsanalyse onderdeel van uit maakt, kan worden geconcludeerd dat mogelijk significant negatieve effecten, wat betreft stikstofdepositie, op deze leefgebieden van soorten kunnen worden uitgesloten.

Ten behoeve van de aangevraagde activiteit is op 15 december 2015 maximaal 0,3 mol aan ontwikkelingsruimte gereserveerd. Uit de uitdraai van 15 december 2015 van AERIUS Register (kenmerk 2FJVhkppz) is gebleken, dat er genoeg ontwikkelingsruimte beschikbaar was op het moment van reserveren. Deze uitdraai maakt deel uit van deze beschikking en is opgenomen in bijlage 2.

Het bedrijf blijft met de aangevraagde activiteit onder de grens van een totale toename van (cumulatief) maximaal 3 mol/ha/jaar voor deze locatie voor de huidige PAS uitvoeringsperiode, zoals is vastgelegd in de Beleidsregel PAS.

VI. Toetsing Beschermde natuurmonumenten

Aangevraagd is een wijziging of een uitbreiding van een al bestaande activiteit. Voor de planlocatie is niet eerder een Nbwet vergunning verleend.

Het referentierecht betreft de laagst vergunde milieutoestemming op of na 7 december 2004. Dit betreft de milieuvergunning van 6 juli 2004. De vergunde situatie is weergegeven in tabel 4.

Stal nr.	Stalsysteem (RAV-code)	Diercategorie	Aantal dieren	Emissiefactor per dier (kg NH ₃ /jr.)	Emissie totaal (kg NH ₃ /jr.)
F	E.2.9.1	legkippen en (groot-)ouderdieren van legrassen, grondhuisvesting met mestbeluchting via buizen onder de beun (BWL 2001.10.V2)	11.100	0,125	1.387,5
4	E2.5.1	legkippen en (groot-)ouderdieren van legrassen, mestbandbatterij met geforceerde mestdroging, mestbandbatterij voor droge mest met geforceerde mestdroging (voormalig Groen Label BB 93.06.008)	6.000	0,042	252,0
Totaal:					1.639,5

De beoogde situatie is gelijk aan tabel 3

De aan de ammoniakemissie gerelateerde stikstofdepositie van de beoogde situatie op de rand van Beschermde Natuurmonumenten binnen 25 km van de inrichting wordt uitgezet tegen de depositie op de referentiedatum en is berekend met het model AERIUS Calculator.

Het project heeft een toename van stikstofdepositie tot gevolg van meer dan 0,05 mol/ha/jr. op de Beschermde Natuurmonumenten Binnenveld en Meeuwenkampje. De hoogste berekende waarde was op Binnenveld, namelijk 0,66 mol/ha/jr.. Op 25 augustus 2015 is door Gedeputeerde Staten van de provincie Utrecht het saldo

van de depositiebank op 0 gezet voor alle gebieden. Het is daarom niet meer mogelijk om de toename te salderen via de depositiebank.

In artikel 17 van de Beleidsregel is bepaald dat indien een saldering op Beschermd Natuurmonumenten niet mogelijk is omdat het saldo in de bank ontoereikend is, wij toch een vergunning verlenen indien de stikstoftoename niet groter is dan 1% van de meest kritische depositiewaarde van het desbetreffende Beschermd Natuurmonument. Deze zogenaamde 1%-regeling geldt alleen voor veehouderijbedrijven in depositiecategorie A en B.

Door een wijziging van de Crisis- en herstelwet, die op 31 maart 2010 in werking is getreden mogen wij overgaan in het evenwichtig wegen van belangen. Daardoor ontstaat er ruimte om bij vergunningverlening niet alleen rekening te houden met de bescherming van natuurwaarden, maar ook met economische, sociale en culturele belangen. Deze weging kan leiden tot een combinatie van functies, die onmisbaar is voor een duurzame gebiedsontwikkeling. Daarom hebben wij voor zeven Beschermd Natuurmonumenten binnen de provincie Utrecht gelijktijdig met de Beleidsregel natuurherstelplannen vastgesteld die binnen 3 jaar zullen worden uitgevoerd. Door het nemen van deze herstelmaatregelen gecombineerd met de bronmaatregelen die leiden tot stikstofreductie via de verordening en de beleidsregel achten wij een gecumuleerde stikstoftoename per bedrijf van maximaal 1 % van de meest kritische depositiewaarde van het desbetreffende Beschermd Natuurmonument aanvaardbaar over een periode van 10 jaar. In artikel 17 van de Beleidsregel hebben wij de voorwaarden geformuleerd.

De toename van stikstofdepositie door de uitbreiding/wijziging van het veehouderijbedrijf blijft onder deze 1% en de hoogste bijdrage van het bedrijf op een Beschermd Natuurmonument valt onder depositiecategorie A, te weten Meeuwenkampje. De aanvraag is op basis van het bovenstaande vergunbaar. Er is in deze situatie geen sprake van een handeling die schadelijk is voor nabij gelegen Beschermd Natuurmonumenten.

Samenvatting

De resultaten van de toetsing en berekening zijn in onderstaande tabel per gebied categorisch gepresenteerd.

Naam gebied	Natura 2000 (VR+HR)	BN	Referentie datum	Depositie < grenswaarde	Ontwikkelruimte gereserveerd	1% KDW Beleids-regel	PBL < KDW
Rijntakken	x		1-1-2015		x		
Kolland & Overlangbroek	x			x			
Oostelijke Vechtplassen	x		1-1-2015	x			
Linge gebied & Diefdijk Zuid	x		1-1-2015	x			
Landgoederen Brummen	x		1-1-2015	x			
Veluwe	x		1-1-2015	x			
Naardermeer	x		1-1-2015	x			
Sint Jans berg	x		1-1-2015	x			
Loonse en Drunense Duinen & Leemkuilen	x		1-1-2015	x			
Zouweboezem	x		1-1-2015	x			
Loonse en Drunense Duinen & Leemkuilen	x		1-1-2015	x			
Naardermeer	x		1-1-2015	x			
Vlijmens Ven, Moerputten & Bossche Broek	x		1-1-2015	x			
Binnenveld	x		1-1-2015	x			
Meeuwenkampje		x	7-12-2004			x	

VII. Zienswijzen

PM

VIII. Wijzigingen ten opzichte van het ontwerpbesluit

PM

IX. Conclusie

Op grond van bovenstaande beoordeling concluderen wij dat bij toedeling van ontwikkelingsruimte en ook voor de overige effecten de aangevraagde activiteit, gelet op de instandhoudingsdoelstellingen, niet kan leiden tot verslechtering van de kwaliteit van de natuurlijke habitats en de habitats van soorten in de relevante Natura 2000-gebieden en geen significant verstoring effect kan hebben op de soorten waarvoor de gebieden zijn aangewezen. Wij verlenen de gevraagde vergunning ingevolge artikel 16 en 19d van de Nbwet.

Artikel 19e van de Nbwet

Naast de aandacht voor het bepaalde in artikel 19d, zie hiervoor, is er ook aanleiding om het bepaalde in artikel 19e, onder c, van de Nbwet, bij de motivering van deze vergunning te betrekken, daar waar het gaat om de bepaling dat gedeputeerde staten bij het verlenen van een dergelijke vergunning rekening houden met "vereisten op economisch, sociaal en cultureel gebied, alsmede regionale en lokale bijzonderheden".

De in artikel 19e van de Nbwet genoemde aspecten verzetten zich niet tegen de verlening van dit besluit.

X. Beroep

PM

XI. Inwerkingtreding

PM

XII. Overleg en Informatie

Er kan tevens vergunning of ontheffing nodig zijn op grond van andere wetten of verordeningen. Wij adviseren u zo nodig contact op te nemen met uw gemeente en/of milieudienst, als u dit nog niet heeft gedaan.

Voor meer informatie verwijzen wij u naar onze website www.provincie-utrecht.nl.

Als u vragen heeft over de procedure en de inhoud, kunt u contact opnemen met de heer R.J. van Dijk, op telefoonnummer 030-2583042.

XIII. Verzending

Het origineel van dit besluit te zenden aan:

- Maatschap G. van Leeuwen-J. Goorhuis, wonende aan de Rijnbandijk te Eck en Wiel

Een afschrift van dit besluit wordt verzonden aan:

- Burgemeester en wethouders van de Gemeente Buren;
- Provincie Gelderland
- AR-bedrijfsontwikkeling, t.a.v. J.G.C. van Schaik

Hoogachtend,
Gedeputeerde Staten van Utrecht,
namens hen,

Mevr. mr. S.L. Munsel
Teamleider Vergunningverlening Natuur en Landschap
Afdeling Vergunningverlening en Handhaving

Bijlage 1

Voorschriften en beperkingen verbonden aan de vergunning voor de locatie Rijnbandijk 1 te Eck en Wiel

1. De aanvraag met de daarbij behorende bescheiden maakt deel uit van de vergunning, net als de tekening (kenmerk WM-Leeuwen 1; 30-8-2012) van de planlocatie.
2. Op de planlocatie mogen uitsluitend onderstaande dieren aantallen binnen de aangegeven diercategorie in de daarvoor ingerichte huisvestingssystemen worden gehouden:

Stal nr.	Stalsysteem (RAV-code)	Diercategorie	Aantal dieren
F	E 2.9.1	legkippen en (groot-)ouderdieren van legrassen, grondhuisvesting met mestbeluchting via buizen onder de beun (BWL 2001.10.V2)	9640
G	E 2.11.1	legkippen en (groot-)ouderdieren van legrassen, volièrehuisvesting, minimaal 50% van de leefruimte is rooster met daaronder een mestband. Mestbanden minimaal eenmaal per week afdraaien. Roosters in minimaal twee etages. (BWL 2004.09.V1)	29750
G1	E 6.8	additionele technieken voor mestbewerking en mestopslag, Afgesloten mestopslagloods	29750


3. De vergunninghouder moet een registratie/administratie bijhouden, voor zover dit niet al voortvloeit uit andere wettelijke verplichtingen, over het gebruik van en het type huisvestingssysteem of systemen en/of aantallen en soort dieren per huisvestingssysteem en daarbij behorende RAV-codes lopende het kalenderjaar en het voorafgaande kalenderjaar.
4. De houder van deze beschikking dient binnen twee jaar na de datum van verzending van dit besluit de activiteiten te hebben verricht die mogelijk worden gemaakt door verlening van deze beschikking.
5. De vergunninghouder dient minimaal twee weken voor aanvang van de verbouw/nieuwbouw van een stal dit door te geven aan de handhavende instantie via handhavingstikstof@rudutrecht.nl.

Bijlage 2

Uitdraai AERIUS Register, kenmerk 2FJVhkjppz , reservering Ontwikkelingsruimte

AERIUS REGISTER

*Dit document is een bijlage bij het
toestemmingsbesluit als bedoeld in artikel
19km, eerste lid, van de Nb-wet 1998.*



Bijlage bij besluit, Vergunningaanvraag

- ▶ Kenmerken
- ▶ Emissie
- ▶ Depositie natuurgebieden
- ▶ Depositie habitattypen

Verdere toelichting over deze PDF kunt u vinden in een
bijbehorende leeswijzer. Deze leeswijzer en overige
documentatie is te raadplegen via: www.aerius.nl.

AERIUS REGISTER

Contact

Rechtspersoon	Inrichtingslocatie
Mts. van Leeuwen - Goorhuis	-

Activiteit

Omschrijving	AERIUS kenmerk	Bevoegd gezag
PAS van Leeuwen	zFJVhkjppz	Provincie Utrecht
Datum berekening	Rekenjaar	
15 december 2015, 12:26	2015	
Sector	Deelsector	
Landbouw	Stalemissies	

Totale emissie

	Situatie 1	Situatie 2	Vershil
NOx	-	-	-
NH3	5.348,82 kg/j	5.370,00 kg/j	21,19 kg/j

Depositie

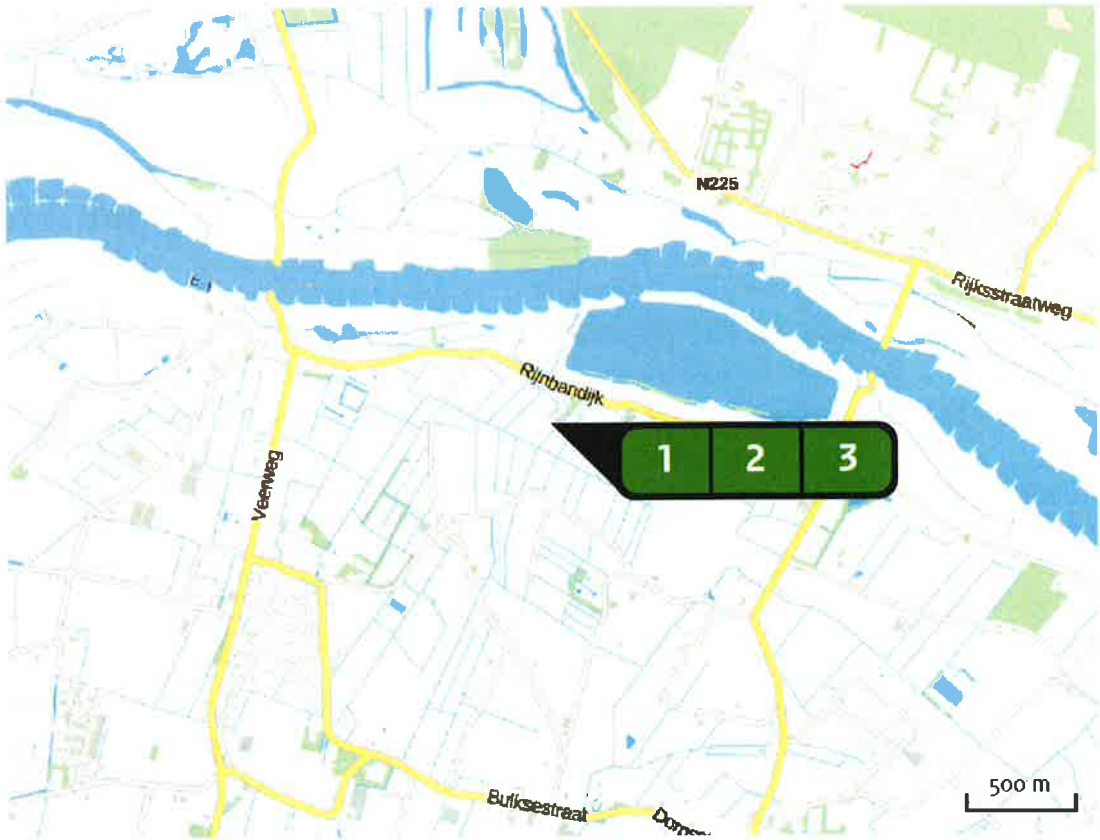
Hectare met
hoogste project-
verschil (mol/ha/j)

Natuurgebied	Provincie	
Rijntakken	Utrecht	
Situatie 1	Situatie 2	Verschil
66,00	66,30	+ 0,30

Toelichting

Uitbreiding dieraantallen

Locatie
Feitelijk



Emissie
(per bron)
Feitelijk



Naam	Bron 1
Locatie (X,Y)	161028, 443230
Uitstoothoogte	5,0 m
Warmteinhoud	0,0 mw
Temporele variatie	Diervverblijven (Alleen NH ₃)
NH ₃	1.487,30 kg/j



Naam **Stal G**
Locatie (X,Y) **161027, 443231**
Uitstoothoogte **5,0 m**
Warmteinhoud **0,0 MW**
NH₃ **2.677,14 kg/j**

Dier	RAV code	Omschrijving	Aantal dieren	Stof	Emissiefactor (kg/dier/j)	Emissie
	E 2.11.1	volièrehuisvesting; minimaal 50% van de leefruimte is rooster met daaronder een mestband. Mestbanden minimaal eenmaal per week afdraaien. Roosters minimaal in twee etages. (Kippen; legkippen en (groot-)ouderdieren van legrassen) (BWL 2004.09.V1)	29.746	NH ₃	0,090	2.677,14 kg/j



Naam **Stal F**
Locatie (X,Y) **161035, 443283**
Uitstoothoogte **5,0 m**
Warmteinhoud **0,0 MW**
NH₃ **1.184,38 kg/j**

Dier	RAV code	Omschrijving	Aantal dieren	Stof	Emissiefactor (kg/dier/j)	Emissie
	E 2.9.1	grondhuisvesting met mestbeluchting via buizen; grondhuisvesting met mestbeluchting via buizen onder de beun (Kippen; legkippen en (groot-)ouderdieren van legrassen) (BWL 2001.10.V2)	9.475	NH ₃	0,125	1.184,38 kg/j

Locatie
Beoogd



Emissie
(per bron)
Beoogd



Naam	Bron 1
Locatie (X,Y)	161028, 443230
Uitstoothoogte	<u>5,0 m</u>
Warmteinhoud	<u>0,0 mw</u>
Temporele variatie	<u>Diervverblijven (Alleen NH3)</u>
NH3	1.487,50 kg/j




Naam **Stal G**
Locatie (X,Y) **161027, 443231**
Uitstoothoogte **5,0 m**
Warmteinhoud **0,0 mw**
NH₃ **2.677,50 kg/j**

Dier	RAV code	Omschrijving	Aantal dieren	Stof	Emissiefactor (kg/dier/j)	Emissie
	E 2.11.1	volièrehuisvesting; minimaal 50% van de leefruimte is rooster met daaronder een mestband. Mestbanden minimaal eenmaal per week afdraaien. Roosters minimaal in twee etages. (Kippen; legkippen en (groot-)ouderdieren van legrassen) (BWL 2004.09.V1)	29.750	NH ₃	0,090	2.677,50 kg/j



Naam **Stal F**
Locatie (X,Y) **161035, 443283**
Uitstoothoogte **5,0 m**
Warmteinhoud **0,0 mw**
NH₃ **1.205,00 kg/j**

Dier	RAV code	Omschrijving	Aantal dieren	Stof	Emissiefactor (kg/dier/j)	Emissie
	E 2.9.1	grondhuisvesting met mestbeluchting via buizen; grondhuisvesting met mestbeluchting via buizen onder de beun (Kippen; legkippen en (groot-)ouderdieren van legrassen) (BWL 2001.10.V2)	9.640	NH ₃	0,125	1.205,00 kg/j

Depositie PAS- gebieden (rekenjaar 2015)	Natuurgebied	Beschermingsregime	Hoogste achtergronddepositie (mol/ha/j)	Hoogste projectbijdrage (mol/ha/j)	Overschrijding KDW
	Rijntakken	Habitatrichtlijn, Vogelrichtlijn, Beschermd natuurgebied	2.593,85	73,00	●
	Kolland & Overlangbroek	Habitatrichtlijn	2.825,65	2,91	●
	Binnenveld	Habitatrichtlijn, Beschermd natuurgebied	1.957,86	0,94	●
	Veluwe	Habitatrichtlijn, Vogelrichtlijn, Beschermd natuurgebied	7.296,94	0,78	●
	Lingegebied & Diefdijk- Zuid	Habitatrichtlijn, Beschermd natuurgebied	3.009,34	0,18	●
	Zouweboezem	Habitatrichtlijn, Vogelrichtlijn	3.379,09	0,12	●
	Landgoederen Brummen	Habitatrichtlijn	2.594,64	0,09	●
	Sint Jansberg	Habitatrichtlijn	2.534,24	0,07	●
	Oostelijke Vechtplassen	Habitatrichtlijn, Vogelrichtlijn, Beschermd natuurgebied	2.738,01	0,07	●
	Vlijmens Ven, Moerputten & Bossche Broek	Habitatrichtlijn	2.395,49	0,06	●
	Loonse en Drunense Duinen & Leemkuilen	Habitatrichtlijn	2.416,35	0,06	●
	Naardermeer	Habitatrichtlijn, Vogelrichtlijn	2.409,09	>0,05	●

○ Geen overschrijding
PAS van Leeuwen

● Wel overschrijding*

* Deze uitkomst wordt niet meegenomen in de toetsing aan de Nb-wet. Bij de toetsing aan de NB-wet gaat het om de relevante hexagonen waarvoor ontwikkelingsruimte is gereserveerd.

Depositie
natuur-
gebieden



Depositie PAS-
 gebieden

Natuurgebied	Hectare met hoogste projectverschil (mol/ha/j)			Hoogste depositie Situatie 2 (mol/ha/j)	Overschrij- ding KDW	Ontwikkelings- ruimte beschikbaar
	Situatie 1	Situatie 2	Verschil			
Rijntakken	66,00	66,30	+ 0,30	73,00	●	✓
Kolland & Overlangbroek	1,98	1,99	+ 0,01	2,91	●	✓
Binnenveld	0,92	0,93	+ 0,00	0,94	●	✓
Veluwe	0,68	0,68	+ 0,00	0,78	●	✓
Lingegebied & Diefdijk-Zuid	0,17	0,17	+ 0,00	0,18	●	✓
Zouweboezem	0,12	0,12	+ 0,00	0,12	●	✓
Landgoederen Brummen	0,09	0,09	+ 0,00	0,09	●	✓
Sint Jansberg	0,07	0,07	+ 0,00	0,07	●	✓
Oostelijke Vechtplassen	0,07	0,07	+ 0,00	0,07	●	✓
Vlijmens Ven, Moerputten & Bossche Broek	0,06	0,06	+ 0,00	0,06	●	✓
Loonse en Drunense Duinen & Leemkuilen	0,06	0,06	+ 0,00	0,06	●	✓
Naardermeer	>0,05	>0,05	+ 0,00	>0,05	●	✓

- Geen overschrijding
- Wel overschrijding*
- ✓ Ontwikkelingsruimte beschikbaar**
- ✗ Geen ontwikkelingsruimte beschikbaar

* Deze uitkomst wordt niet meegenomen in de toetsing aan de Nb-wet. Bij de toetsing aan de NB-wet gaat het om de relevante hexagonalen waarvoor ontwikkelingsruimte is gereserveerd.

** Bij beoordeling van een vergunningaanvraag in het kader van de Nb-wet is vastgesteld of er voldoende ontwikkelingsruimte beschikbaar is en of dat significante verslechtering uitgesloten kan worden.

Depositie per
 habitatype

Rijntakken

Habitatype	Hectare met hoogste projectverschil (mol/ha/j)			Overschrijding KDW	Ontwikkelingsruimte beschikbaar
	Situatie 1	Situatie 2	Verschil		
H612o Stroomdalgraslanden	66,00	66,30	+ 0,30	●	✓
H91Fo Droge hardhoutooibossen	16,62	16,72	+ 0,10	●	✓
H651oA Glanshaver- en vossenstaarthooilanden (glanshaver)	3,58	3,60	+ 0,02	●	✓
H315obaz Meren met krabbenscheer en fonteinkruiden, buiten afgesloten zeearmen	0,39	0,39	+ 0,00	●	✓
H91EoB Vochtige alluviale bossen (essen-iepenbossen)	0,35	0,35	+ 0,00	●	✓
ZGH91EoB Vochtige alluviale bossen (essen-iepenbossen)	0,07	0,07	+ 0,00	○	✓
H643oC Ruigten en zomen (droge bosranden)	0,07	0,07	+ 0,00	○	-
ZGH91Fo Droge hardhoutooibossen	>0,05	>0,05	+ 0,00	○	-

Kolland & Overlangbroek

Habitatype	Hectare met hoogste projectverschil (mol/ha/j)			Overschrijding KDW	Ontwikkelingsruimte beschikbaar
	Situatie 1	Situatie 2	Verschil		
H91EoC Vochtige alluviale bossen (beekbegeleidende bossen)	1,98	1,99	+ 0,01	●	✓

Binnenveld

Habitattype	Hectare met hoogste projectverschil (mol/ha/j)			Overschrij- ding KDW	Ontwikkelings- ruimte beschikbaar
	Situatie 1	Situatie 2	Verschil		
H7140A Overgangs- en trilvenen (trilvenen)	0,92	0,93	+ 0,00	●	✓
H6410 Blauwgraslanden	0,68	0,69	+ 0,00	●	✓
H7140B Overgangs- en trilvenen (veenmosrietlanden)	0,83	0,83	+ 0,00	●	✓

Veluwe

Habitatype	Hectare met hoogste projectverschil (mol/ha/j)			Overschrijding KDW	Ontwikkelingsruimte beschikbaar
	Situatie 1	Situatie 2	Verschil		
H9120 Beuken-eikenbossen met hulst	0,68	0,68	+ 0,00	●	✓
H2330 Zandverstuivingen	0,54	0,55	+ 0,00	●	✓
H4030 Droge heiden	0,50	0,51	+ 0,00	●	✓
H2310 Stuifzandheiden met struikhei	0,37	0,37	+ 0,00	●	✓
H9190 Oude eikenbossen	0,34	0,34	+ 0,00	●	✓
H91EoC Vochtige alluviale bossen (beekbegeleidende bossen)	0,33	0,33	+ 0,00	●	✓
H7150 Pioniervegetaties met snavelbiezen	0,33	0,33	+ 0,00	●	✓
H3130 Zwakgebufferde vennen	0,33	0,33	+ 0,00	●	✓
H5130 Jeneverbesstruwelen	0,23	0,23	+ 0,00	●	✓
ZGH9190 Oude eikenbossen	0,19	0,20	+ 0,00	●	✓
ZGH2310 Stuifzandheiden met struikhei	0,17	0,17	+ 0,00	●	✓
H6230vka Heischrale graslanden, vochtig kalkarm	0,17	0,17	+ 0,00	●	✓
H7110B Actieve hoogvenen (heideveentjes)	0,18	0,18	+ 0,00	●	✓
H2320 Binnenlandse kraaiheibegroeiingen	0,16	0,16	+ 0,00	●	✓
ZGH9120 Beuken-eikenbossen met hulst	0,16	0,16	+ 0,00	●	✓
H3160 Zure vennen	0,16	0,16	+ 0,00	●	✓
H4010A Vochtige heiden (hogere zandgronden)	0,15	0,15	+ 0,00	●	✓

Habitattype	Hectare met hoogste projectverschil (mol/ha/j)			Overschrijding KDW	Ontwikkelingsruimte beschikbaar
	Situatie 1	Situatie 2	Verschil		
ZGH4010A Vochtige heiden (hogere zandgronden)	0,13	0,13	+ 0,00	●	✓
ZGH4030 Droge heiden	0,13	0,13	+ 0,00	●	✓
H7230 Kalkmoerassen	0,11	0,11	+ 0,00	●	✓
H7140A Overgangs- en trilvenen (trilvenen)	>0,05	>0,05	+ 0,00	●	✓

Lingegebied & Diefdijk-Zuid

Habitattype	Hectare met hoogste projectverschil (mol/ha/j)			Overschrijding KDW	Ontwikkelingsruimte beschikbaar
	Situatie 1	Situatie 2	Verschil		
H9999:70 Habitattype onbekend/onzeker KDW op basis meest kritische aangewezen type (H7230)	0,17	0,17	+ 0,00	●	✓
H91EoB Vochtige alluviale bossen (essen-iepenbossen)	0,14	0,14	+ 0,00	●	✓
H91EoC Vochtige alluviale bossen (beekbegeleidende bossen)	0,13	0,13	+ 0,00	●	✓
H7230 Kalkmoerassen	0,06	0,06	+ 0,00	●	✓

Zouweboezem

Habitattype	Hectare met hoogste projectverschil (mol/ha/j)			Overschrijding KDW	Ontwikkelingsruimte beschikbaar
	Situatie 1	Situatie 2	Verschil		
Lgo2 Geïsoleerde meander en petgat	0,12	0,12	+ 0,00	●	✓
Lgo3 Zwakgebufferde sloot	0,08	0,08	+ 0,00	●	✓

Landgoederen Brummen

Habitattype	Hectare met hoogste projectverschil (mol/ha/j)			Overschrijding KDW	Ontwikkelingsruimte beschikbaar
	Situatie 1	Situatie 2	Verschil		
H91EoC Vochtige alluviale bossen (beekbegeleidende bossen)	0,09	0,09	+ 0,00	●	✓
H9120 Beuken-eikenbossen met hulst	0,09	0,09	+ 0,00	●	✓
H6230vka Heischrale graslanden, vochtig kalkarm	0,09	0,09	+ 0,00	●	✓
H7150 Pioniervegetaties met snavelbiezen	0,09	0,09	+ 0,00	●	✓
H6410 Blauwgraslanden	0,07	0,07	+ 0,00	●	✓
H3130 Zwakgebufferde vennen	0,07	0,07	+ 0,00	●	✓
H4010A Vochtige heiden (hogere zandgronden)	0,07	0,07	+ 0,00	●	✓
ZGH3130 Zwakgebufferde vennen	0,06	0,06	+ 0,00	●	✓

Sint Jansberg

Habitattype	Hectare met hoogste projectverschil (mol/ha/j)			Overschrijding KDW	Ontwikkelingsruimte beschikbaar
	Situatie 1	Situatie 2	Verschil		
ZGH9120 Beuken-eikenbossen met hulst	0,07	0,07	+ 0,00	●	✓
H9120 Beuken-eikenbossen met hulst	0,06	0,07	+ 0,00	●	✓
H7210 Galigaanmoerassen	0,06	0,06	+ 0,00	●	✓
H91EoC Vochtige alluviale bossen (beekbegeleidende bossen)	0,06	0,06	+ 0,00	●	✓

Oostelijke Vechtplassen

Habitatype	Hectare met hoogste projectverschil (mol/ha/j)			Overschrijding KDW	Ontwikkelingsruimte beschikbaar
	Situatie 1	Situatie 2	Verschil		
Lgo5 Grote-zeggenmoeras	0,07	0,07	+ 0,00	●	✓
H9999:95 Habitatype onbekend/onzeker KDW op basis meest kritische aangewezen type (H3140)	0,07	0,07	+ 0,00	●	✓
H3150baz Meren met krabbenscheer en fonteinkruiden, buiten afgesloten zeearmen	0,06	0,06	+ 0,00	●	✓
Hg1Do Hoogveenbossen	>0,05	>0,05	+ 0,00	●	✓
H7140B Overgangs- en trilvenen (veenmosrietlanden)	0,06	0,06	+ 0,00	●	✓
H7210 Galigaanmoerassen	>0,05	>0,05	+ 0,00	●	✓
H3140lv Kranswierwateren, in laagveengebieden	>0,05	>0,05	+ 0,00	○	✓

Vlijmens Ven, Moerputten & Bossche Broek





Habitatype	Hectare met hoogste projectverschil (mol/ha/j)			Overschrijding KDW	Ontwikkelingsruimte beschikbaar
	Situatie 1	Situatie 2	Verschil		
H6510A Glanshaver- en vossenstaarthooilanden (glanshaver)	0,06	0,06	+ 0,00	●	✓
H6410 Blauwgraslanden	>0,05	>0,05	+ 0,00	●	✓

Loonse en Drunense Duinen & Leemkuilen

Habitattype	Hectare met hoogste projectverschil (mol/ha/j)			Overschrijding KDW	Ontwikkelingsruimte beschikbaar
	Situatie 1	Situatie 2	Verschil		
Hg190 Oude eikenbossen	0,06	0,06	+ 0,00	●	✓
H2330 Zandverstuivingen	0,06	0,06	+ 0,00	●	✓
H2310 Stuifzandheiden met struikhei	>0,05	>0,05	+ 0,00	●	✓
H3130 Zwakgebufferde vennen	0,06	0,06	+ 0,00	●	✓

Naardermeer

Habitattype	Hectare met hoogste projectverschil (mol/ha/j)			Overschrijding KDW	Ontwikkelingsruimte beschikbaar
	Situatie 1	Situatie 2	Verschil		
ZGH3150baz Meren met krabbenscheer en fonteinkruiden, buiten afgesloten zeearmen	>0,05	>0,05	+ 0,00	●	✓
H3150baz Meren met krabbenscheer en fonteinkruiden, buiten afgesloten zeearmen	>0,05	>0,05	+ 0,00	●	✓
Lg05 Grote-zeggenmoeras	>0,05	>0,05	+ 0,00	●	✓
Hg1Do Hoogveenbossen	>0,05	>0,05	+ 0,00	●	✓

-  Geen overschrijding
-  Wel overschrijding*
-  Ontwikkelingsruimte beschikbaar**
-  Geen ontwikkelingsruimte beschikbaar

* Deze uitkomst wordt niet meegenomen in de toetsing aan de Nb-wet. Bij de toetsing aan de Nb-wet gaat het om de relevante hexagonen waarvoor ontwikkelingsruimte is gereserveerd.

** Bij beoordeling van een vergunningaanvraag in het kader van de Nb-wet is vastgesteld of er voldoende ontwikkelingsruimte beschikbaar is en of dat significante verslechtering uitgesloten kan worden.

Depositie
 buitenland

Duitsland

Natuurgebied	Hectare met hoogste projectverschil (mol/ha/j)		
	Situatie 1	Situatie 2	Verschil
Vogelschutzgebiet 'Unterer Niederrhein'	0,12	0,12	+ 0,00
NSG Salmorth, nur Teilfläche	0,07	0,07	+ 0,00
Dornicksche Ward	>0,05	>0,05	+ 0,00
Rhein-Fischschutzzonen zwischen Emmerich und Bad Honnef	>0,05	>0,05	+ 0,00
Reichswald	>0,05	>0,05	+ 0,00
Wyler Meer (Teilfläche des NSG Duffel)	0,05	0,05	+ 0,00
NSG Emmericher Ward	0,06	0,06	+ 0,00
NSG Kranenburger Bruch	>0,05	>0,05	+ 0,00



Disclaimer

De initiatiefnemer is zelf verantwoordelijk voor de kwaliteit van de projectinvoer en de aanvraag wordt getoetst door het bevoegd gezag. De eigenaar van AERIUS aanvaardt geen aansprakelijkheid voor de inhoud van de door de gebruiker aangeboden informatie. AERIUS is een geregistreerd handelsmerk in de Benelux. Alle rechten die niet expliciet worden verleend, zijn voorbehouden.

Rekenbasis

Deze berekening is tot stand gekomen op basis van:

AERIUS versie 2015_20151211_3dec74e7e2

Database versie 2015_20151211_3dec74e7e2

Voor meer informatie over de gebruikte methodiek en data zie:

<https://www.aerius.nl/nl/factsheets/uitleg>