

**Ontwerpbesluit van GS van Utrecht**

VERZONDEN 21 DEC. 2016

DATUM	21 december 2016	TEAM	Vergunningverlening Natuur en Landschap
ZAAKKENMERK	Z-NB-VA-2016-1291	REFERENTIE	Servicebureau
NUMMER	81A220A6	DOORKIESNUMMER	030-2583311
UW BRIEF VAN	5 september 2016	FAX	030-2583139
UW NUMMER	-	E-MAILADRES	servicebureau@provincie-utrecht.nl
BIJLAGE(N)	- voorschriften en beperkingen - uitdraai AERIUS Register	ONDERWERP	Ontwerpbesluit op aanvraag Natuurbeschermingswet vergunning

Ontwerpbesluit van Gedeputeerde Staten van Utrecht op de aanvraag d.d. 5 september 2016 van H. Groothuis, Lekdijk 23 in Amerongen, om een vergunning op grond van artikel 19d, van de Natuurbeschermingswet 1998 voor de locatie Lekdijk 25 in Amerongen.

**I. Besluit**

Gelet op het bepaalde in de Nbwet en de Beleidsregel toedeling segment 2 ontwikkelingsruimte programmatische aanpak stikstof provincie Utrecht 2015 (hierna: Beleidsregel PAS) besluiten wij:

- de gevraagde vergunning op grond van artikel 19d, eerste lid van de Nbwet te verlenen;
- de benodigde ontwikkelingsruimte af te boeken op grond van artikel 19km Nbwet, zoals opgenomen in de 'Bijlage bij Besluit' van AERIUS Register, opgenomen in bijlage 2 bij deze beschikking
- dat de bij deze beschikking behorende aanvraag, inclusief berekeningen in AERIUS Calculator, deel uitmaakt van deze beschikking;
- aan dit besluit de voorschriften en beperkingen te verbinden, zoals die in de bijlage bij deze beschikking zijn opgenomen.

**II. Omschrijving van de aanvraag**

Op 5 september 2016 hebben wij een aanvraag om een vergunning op grond van artikel 19d, eerste lid, van de Nbwet ontvangen op naam van H. Groothuis. Het bedrijf is gelegen op de locatie plaatselijk bekend als Lekdijk 25 in Amerongen gelegen in de provincie Utrecht.

Voor de planlocatie is door de provincie Utrecht niet eerder een vergunning in het kader van de Nbwet afgegeven. Om de toename in stikstofdepositie op Natura 2000-gebieden conform de Nbwet te bepalen, wordt de beoogde situatie afgezet tegen het feitelijk gebruik, ofwel aan het veebestand dat gehouden werd op de referentieperiode<sup>1</sup>. Indien meer ammoniak emissie heeft plaatsgevonden dan vergund of gemeld op grond van de Wet milieubeheer / Wet algemene bepalingen omgevingsrecht, dan is de hoeveelheid in de verleende rechtstitel maatgevend voor de vergunde rechten.

**III. Procedure**

III.A. De aanvraag wordt afgehandeld met toepassing van de uniforme openbare voorbereidingsprocedure zoals beschreven in paragraaf 3.4 van de Algemene wet bestuursrecht.

---

<sup>1</sup> kalenderjaren 2012 tot en met 2014

III.B. Toezending  
PM

III.C. Ter inzagelegging  
PM

IV. Toetsingskader Nbwet

Het is op grond van artikel 19d, eerste lid, Nbwet verboden om zonder vergunning, of in strijd met aan die vergunning verbonden voorschriften of beperkingen, projecten te realiseren onderscheidenlijk te verrichten, die gelet op de instandhoudingsdoelstelling de kwaliteit van de natuurlijke habitats en de habitats van soorten in een op grond van artikel 10a, eerste lid, van de wet aangewezen gebied kunnen verslechteren of een significant verstorend effect kunnen hebben op de soorten waarvoor het gebied is aangewezen. Zodanige projecten of andere handelingen zijn in ieder geval, projecten of handelingen die de natuurlijke kenmerken van het desbetreffende gebied kunnen aantasten.

In een aantal Natura 2000-gebieden is sprake van een overschot aan stikstof (ammoniak en stikstofoxiden). Daarom heeft het Rijk het initiatief genomen om deze stikstofproblemen aan te pakken. In de Programmatische Aanpak Stikstof (hierna PAS) werken overheden en maatschappelijke partners samen om de stikstof-uitstoot te verminderen en de natuurwaarden te versterken en daarmee ook economische ontwikkeling mogelijk te maken. De PAS heeft tot doel om de doelen van het Europese natuurbeleid te realiseren, terwijl vergunningplichtige activiteiten toch kunnen doorgaan. Om dit mogelijk te maken worden herstellende maatregelen uitgevoerd in Natura 2000-gebieden waarbij sprake is van overbelasting als gevolg van stikstof. Anderzijds wordt door middel van PAS specifieke bronmaatregelen, bijvoorbeeld schonere productietechnieken, voorzien in een blijvende daling van de neerslag van stikstof.

Een deel van de daling van de neerslag mag worden ingezet als saldering voor nieuwe economische activiteiten of uitbreiding van bestaande. Deze 'ontwikkelruimte' maakt het mogelijk om economische ontwikkelingen met een stikstoftoename toch te vergunnen in het kader van de Nbwet. Er zijn daardoor geen negatieve effecten op de instandhoudingsdoelen te verwachten als voor een activiteit ontwikkelruimte beschikbaar is.

De Beleidsregel PAS bevat regels voor de afhandeling van aanvragen voor Natura 2000-gebieden.

V. Toetsing Natura 2000-gebieden

Aangevraagd is een wijziging of een uitbreiding van een al bestaande activiteit. Voor de planlocatie is niet eerder een Nbwet vergunning verleend.

De feitelijke situatie wordt bepaald door het gebruik, dat is te bepalen aan de hand van het hoogste aantal dieren in de periode van 1 januari 2012 tot en met 31 december 2014. Dit aantal dient te passen binnen de op 1 januari 2015 geldende milieutoestemming.

In de feitelijke situatie (tabel 1) is er sprake van de volgende veebezetting. De veebezetting is aangetoond middels een bewijsstuk in de vorm van de gecombineerde opgave van het kalenderjaar 2012 voor de locaties Lekdijk 23 en 25.

**Tabel 1 feitelijk gebruik 2012**

Stal nr.	Stalsysteem (RAV-code)	Diercategorie	Aantal dieren	Emissiefactor per dier (kg NH3/jr.)	Emissie totaal (kg NH3/jr.)
	D3.100	Biologische vleesvarkens	432	3,0	1.296,0
Totaal:					1.296,0

In de vergunde situatie (tabel 2) is er sprake van de volgende veebezetting. Het betreft de Wet milieubeheer vergunning van 13 februari 1996:

**Tabel 2 uitgangssituatie (vigerende rechtstitel Lekdijk 25)**

Stal nr.	Stalsysteem (RAV-code)	Diercategorie	Aantal dieren	Emissiefactor per dier (kg NH3/jr.)	Emissie totaal (kg NH3/jr.)
	D3.100	Biologische vleesvarkens	220	3,0	640,0
Totaal:					640,0



\* Aangezien de diertellingen een combinatie zijn van de locaties Lekdijk 23 en 25, is er mede op grond van de vergunde rechten van Lekdijk 23 (240 stuks biologische vleesvarkens) een extrapolatie gemaakt om de feitelijk gehouden dieren op de locatie Lekdijk 25 in te schatten. Hieruit blijkt dat de vergunde rechten voor 94% ((220+240)/432) in gebruik zijn geweest. Dit komt overeen met 207 vleesvarkens voor de locatie Lekdijk 25. Dit is weergegeven in tabel 3.

**Tabel 3 vergund recht**

Stal nr.	Stalsysteem (RAV-code)	Diercategorie	Aantal dieren	Emissiefactor per dier (kg NH3/jr.)	Emissie totaal (kg NH3/jr.)
	D3.100	Biologische vleesvarkens	207*	3,0	621,0
Totaal:					621,0

In tabel 4 is de beoogde situatie aangegeven.

**Tabel 3 Beoogde situatie**

Stal nr.	Stalsysteem (RAV-code)	Diercategorie	Aantal dieren	Emissiefactor per dier (kg NH3/jr.)	Emissie totaal (kg NH3/jr.)
1	D3.100	Biologische vleesvarkens	470	3,0	1.410,0
Totaal:					1.410,0

De aan de ammoniakemissie gerelateerde stikstofdepositie van het veebestand in de uitgangssituatie (Tabel 3) en het gewenste veebestand (Tabel 4) is berekend met het model AERIUS Calculator.

Het projecteffect is het deel van de aangevraagde activiteit wat nog niet eerder is getoetst aan de Nb-wet. Dat deel is in dit geval de beoogde situatie van de aangevraagde activiteit. Uit de berekening is gebleken dat voor één of meerdere gebieden de depositiebijdrage van het projecteffect hoger is dan de grenswaarde en daarmee is gebleken dat de aangevraagde activiteit vergunningplichtig is. Het grootste effect is daarnaast gebleken op een gebied in de provincie Utrecht. Gedeputeerde Staten van de provincie Utrecht is hierdoor bevoegd om op de aanvraag te beslissen.

Er zijn mogelijk effecten van stikstofdepositie op de leefgebieden van beschermde vogel- en habitatrictlijnsoorten in de relevante Natura 2000-gebieden. Op basis van de passende beoordeling van de PAS, waar de gebiedsanalyse onderdeel van uit maakt, kan worden geconcludeerd dat mogelijk significant negatieve effecten, wat betreft stikstofdepositie, op deze leefgebieden van soorten kunnen worden uitgesloten.

Uit de uitdraai van 31 oktober 2016 van AERIUS Register (kenmerk RW5paaVFkyQu) is gebleken, dat er genoeg ontwikkelingsruimte beschikbaar was op het moment van reserveren. Deze uitdraai maakt deel uit van deze beschikking en is opgenomen in bijlage 2.

Het bedrijf blijft met de aangevraagde activiteit onder de grens van een totale toename van (cumulatief) maximaal 3 mol/ha/jaar voor deze locatie voor de huidige PAS uitvoeringsperiode, zoals is vastgelegd in de Beleidsregel PAS.

VI. Zienswijzen  
PM

VII. Wijzigingen ten opzichte van het ontwerpbesluit  
PM

VIII. Conclusie  
Op grond van bovenstaande beoordeling concluderen wij dat bij toedeling van ontwikkelingsruimte en ook voor de overige effecten de aangevraagde activiteit, gelet op de instandhoudingsdoelstellingen, niet kan leiden tot verslechtering van de kwaliteit van de natuurlijke habitats en de habitats van soorten in de relevante Natura 2000-gebieden en geen significant versturend effect kan hebben op de soorten waarvoor de gebieden zijn aangewezen. Wij verlenen de gevraagde vergunning ingevolge artikel 19d van de Nbwet.

*Artikel 19e van de Nbwet*

Naast de aandacht voor het bepaalde in artikel 19d, zie hiervoor, is er ook aanleiding om het bepaalde in artikel

19e, onder c, van de Nbwet, bij de motivering van deze vergunning te betrekken, daar waar het gaat om de bepaling dat gedeputeerde staten bij het verlenen van een dergelijke vergunning rekening houden met "vereisten op economisch, sociaal en cultureel gebied, alsmede regionale en lokale bijzonderheden".

De in artikel 19e van de Nbwet genoemde aspecten verzetten zich niet tegen de verlening van dit besluit.

IX. Beroep  
PM

X. Inwerkingtreding  
PM

XI. Overleg en informatie

Er kan tevens vergunning of ontheffing nodig zijn op grond van andere wetten of verordeningen. Wij adviseren u zo nodig contact op te nemen met uw gemeente en/of milieudienst, als u dit nog niet heeft gedaan.

Voor meer informatie verwijzen wij u naar onze website [www.provincie-utrecht.nl](http://www.provincie-utrecht.nl).  
Als u vragen heeft over de procedure en de inhoud, kunt u contact opnemen met ons Servicebureau via [servicebureau@provincie-utrecht.nl](mailto:servicebureau@provincie-utrecht.nl), of op telefoonnummer 030-2583311.

XII. Verzending

Het origineel van dit ontwerpbesluit te zenden aan:

- H. Groothuis, Lekdijk 23 in Amerongen

Een afschrift van dit ontwerpbesluit wordt verzonden aan:

- Burgemeester en wethouders van de Gemeente Utrechtse Heuvelrug;
- Provincie Gelderland;
- Van Westreenen adviseurs;

Hoogachtend,  
Gedeputeerde Staten van Utrecht,  
namens hen,

Mevr. mr. S.L. Munsel  
Teamleider Vergunningverlening Natuur en Landschap  
Afdeling Uitvoering Fysieke Leefomgeving

**Bijlage 1****Voorschriften en beperkingen verbonden aan de vergunning voor de locatie Lekdijk 25 in Amerongen**

1. De aanvraag met de daarbij behorende bescheiden maakt deel uit van de vergunning, net als de tekening van 2 september 2016 van de planlocatie.
2. Op de planlocatie mogen uitsluitend onderstaande dieraantallen binnen de aangegeven diercategorie in de daarvoor ingerichte huisvestingssystemen worden gehouden:

Stal nr.	Stalsysteem (RAV-code)	Diercategorie	Aantal dieren
1	D3.100	Biologische vleesvarkens	470

3. De vergunninghouder moet een registratie/administratie bijhouden, voor zover dit niet al voortvloeit uit andere wettelijke verplichtingen, over het gebruik van en het type huisvestingssysteem of systemen en/of aantallen en soort dieren per huisvestingssysteem en daarbij behorende RAV-codes lopende het kalenderjaar en het voorafgaande kalenderjaar.
4. De houder van deze beschikking dient binnen twee jaar na de datum van verzending van dit besluit de activiteiten te hebben verricht die mogelijk worden gemaakt door verlening van deze beschikking.
5. De vergunninghouder dient minimaal twee weken voor aanvang van de verbouw/nieuwbouw van een stal dit door te geven aan de handhavende instantie via [handhavingstikstof@rudutrecht.nl](mailto:handhavingstikstof@rudutrecht.nl).

## **Bijlage 2**

**Uitdraai AERIUS Register, kenmerk RW5paaVFkyQu, reservering Ontwikkelingsruimte**

# AERIUS REGISTER

*Dit document is een bijlage bij het  
toestemmingsbesluit als bedoeld in artikel  
19km, eerste lid, van de Nb-wet 1998.*



Bijlage bij besluit, Vergunningaanvraag

- ▶ Kenmerken
- ▶ Emissie
- ▶ Depositie natuurgebieden
- ▶ Depositie habitattypen

VERZONDEN 21 DEC. 2016

Verdere toelichting over deze PDF kunt u vinden in een  
bijbehorende leeswijzer. Deze leeswijzer en overige  
documentatie is te raadplegen via: [www.aerius.nl](http://www.aerius.nl).

# AERIUS REGISTER

## Contact

Rechtspersoon	Inrichtingslocatie
Groothuis, Lekdijk 25 Amerongen	Lekdijk 25, 3958 NE Amerongen

## Activiteit

Omschrijving	AERIUS kenmerk	Bevoegd gezag
Groothuis, Lekdijk 25 Amerongen	RW5paaVFkyQu	Provincie Utrecht
Datum berekening	Rekenjaar	
31 oktober 2016, 10:27	2016	
Sector	Deelsector	
Landbouw	Stalemissies	

## Totale emissie

	Situatie 1	Situatie 2	Verschil
NOx	-	-	-
NH3	621,00 kg/j	1.410,00 kg/j	789,00 kg/j

## Depositie

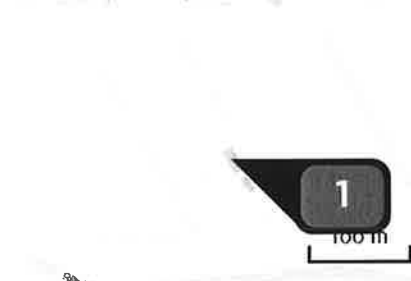
Hectare met  
hoogste project-  
verschil (mol/ha/j)

Natuurgebied		Provincie
Kolland & Overlangbroek		Utrecht
Situatie 1	Situatie 2	Verschil
2,31	5,31	+ 3,00


## Toelichting

Vleesvarkens Lekdijk 25  
220 vergund,  
207 gehouden  
470 vleesvarkens biologisch gewenst



Locatie  
Situatie 1Emissie  
(per bron)  
Situatie 1

Naam **Varkensstal**  
Locatie (X,Y) **155031, 443226**  
Uitstoothoogte **5,4 m**  
Warmteinhoud **0,000 MW**  
NH<sub>3</sub> **621,00 kg/j**

Dier	RAV code	Omschrijving	Aantal dieren	Stof	Emissiefactor (kg/dier/j)	Emissie
	D 3.100	overige huisvestingssystemen (Varkens; vleesvarkens, opfokberen van circa 25 kg tot 7 maanden, opfokzeugen van circa 25 kg tot eerste dekking ) (Overig)	207	NH <sub>3</sub>	3,000	621,00 kg/j


Locatie  
Situatie 2



Emissie  
(per bron)  
Situatie 2



Naam **Biovarkens**  
Locatie (X,Y) **155032, 443237**  
Uitstoothoogte **5,2 m**  
Warmteinhoud **0,000 MW**  
NH<sub>3</sub> **1.410,00 kg/j**

Dier	RAV code	Omschrijving	Aantal dieren	Stof	Emissiefactor (kg/dier/j)	Emissie
	D 3.100	overige huisvestingssystemen (Varkens; vleesvarkens, opfokberen van circa 25 kg tot 7 maanden, opfokzeugen van circa 25 kg tot eerste dekking ) (Overig)	470	NH <sub>3</sub>	3,000	1.410,00 kg/j

Algemene  
 depositie-  
 gegevens  
 PAS-  
 gebieden  
 (rekenjaar 2016)

Natuurgebied	Beschermingsregime	Hoogste achtergronddepositie (mol/ha/j)	Hoogste depositie Situatie 2 (mol/ha/j)	Overschrijding KDW
Kolland & Overlangbroek	Habitatrichtlijn	2.791,33	5,31	●
Rijntakken	Habitatrichtlijn, Vogelrichtlijn, Beschermd natuurgebied	2.516,56	1,22	●
Binnenveld	Habitatrichtlijn, Beschermd natuurgebied	1.925,13	0,15	●
Veluwe	Habitatrichtlijn, Vogelrichtlijn, Beschermd natuurgebied	3.111,91	0,11	●
Lingegebied & Diefdijk- Zuid	Habitatrichtlijn, Beschermd natuurgebied	2.966,92	0,07	●

☐ Geen overschrijding\*

☒ Wel overschrijding

\* Deze uitkomst wordt niet meegenomen in de toetsing aan de Nb-wet. Bij de toetsing aan de NB-wet gaat het om de relevante hexagonen waarvoor ontwikkelingsruimte is gereserveerd.

Depositie  
natuur-  
gebieden



Hoogste projectverschil (Koiland  
& Overlangbroek)



Hoogste projectverschil per  
natuurgebied

-  Habitatrichtlijn
-  Vogelrichtlijn
-  Beschermd natuurgebied
-  Habitatrichtlijn,  
Vogelrichtlijn
-  Habitatrichtlijn, Beschermd  
natuurgebied
-  Vogelrichtlijn, Beschermd  
natuurgebied
-  Habitatrichtlijn,  
Vogelrichtlijn, Beschermd  
natuurgebied

### Depositie PAS- gebieden

Natuurgebied	Hectare met hoogste projectverschil (mol/ha/j)			Hoogste depositie Situatie 2 (mol/ha/j)	Overschrij- ding KDW	Ontwikkelings- ruimte beschikbaar
	Situatie 1	Situatie 2	Vershil			
Kolland & Overlangbroek	2,31	5,31	+ 3,00	5,31	●	✓
Rijntakken	0,55	1,22	+ 0,67	1,22	●	✓
Binnenveld	0,07	0,15	+ 0,08	0,15	●	✓
Veluwe	0,05	0,11	+ 0,06	0,11	●	✓
Lingegebied & Diefdijk-Zuid	0,03	0,07	+ 0,04	0,07	●	✓

- ☐ Geen overschrijding\*
- ☒ Wel overschrijding
- ☒ Ontwikkelingsruimte beschikbaar\*\*
- ☒ Geen ontwikkelingsruimte beschikbaar
- ☒ Er is hier geen effect dat relevant is voor de uitgifte van ontwikkelingsruimte, dus de berekende toename is niet relevant voor de beoordeling

\* Deze uitkomst wordt niet meegenomen in de toetsing aan de Nb-wet. Bij de toetsing aan de NB-wet gaat het om de relevante hexagonen waarvoor ontwikkelingsruimte is gereserveerd.

\*\* Bij beoordeling van een vergunningaanvraag in het kader van de Nb-wet is vastgesteld of er voldoende ontwikkelingsruimte beschikbaar is en of dat significante verslechtering uitgesloten kan worden.

Depositie per  
habitattype

## Kolland &amp; Overlangbroek

Habitattype	Hectare met hoogste projectverschil (mol/ha/j)			Overschrij- ding KDW	Ontwikkelings- ruimte beschikbaar
	Situatie 1	Situatie 2	Verschil		
H91EoC Vochtige alluviale bossen (beekbegeleidende bossen)	2,31	5,31	+ 3,00	●	✓

## Rijntakken

Habitattype	Hectare met hoogste projectverschil (mol/ha/j)			Overschrij- ding KDW	Ontwikkelings- ruimte beschikbaar
	Situatie 1	Situatie 2	Verschil		
H6510A Glanshaver- en vossenstaarthooilanden (glanshaver)	0,55	1,22	+ 0,67	●	✓
H91Fo Droge hardhoutooibossen	0,33	0,74	+ 0,42	●	✓
H6120 Stroomdalgraslanden	0,23	0,53	+ 0,30	●	✓
H3150baz Meren met krabbenscheer en fonteinkruiden, buiten afgesloten zeearmen	0,03	0,07	+ 0,04	○	⊘
H91EoB Vochtige alluviale bossen (essen- iepenbossen)	0,03	0,06	+ 0,03	○	⊘

## Binnenveld

Habitattype	Hectare met hoogste projectverschil (mol/ha/j)			Overschrij- ding KDW	Ontwikkelings- ruimte beschikbaar
	Situatie 1	Situatie 2	Verschil		
H7140A Overgangs- en trilvenen (trilvenen)	0,07	0,15	+ 0,08	●	✓
H6410 Blauwgraslanden	>0,05	0,12	+ 0,06	●	✓
H7140B Overgangs- en trilvenen (veenmosrietlanden)	>0,05	0,11	+ 0,06	●	✓

**Veluwe**

Habitattype	Hectare met hoogste projectverschil (mol/ha/j)			Overschrijding KDW	Ontwikkelingsruimte beschikbaar
	Situatie 1	Situatie 2	Verschil		
H9120 Beuken-eikenbossen met hulst	0,05	0,11	+ 0,06	●	✓
H2330 Zandverstuivingen	0,04	0,10	+ 0,06	●	✓
H2310 Stuifzandheiden met struikhei	0,02	0,07	+ >0,05	●	✓
H4030 Droge heiden	0,04	0,09	+ >0,05	●	✓
H9190 Oude eikenbossen	0,04	0,08	+ 0,05	●	✓
H91EoC Vochtige alluviale bossen (beekbegeleidende bossen)	0,03	0,07	+ 0,04	●	✓
ZGH2310 Stuifzandheiden met struikhei	0,03	0,06	+ 0,03	●	✓
H3160 Zure vennen	0,03	0,06	+ 0,03	●	✓
H5130 Jeneverbesstruwelen	0,02	0,06	+ 0,03	●	✓
H6230vka Heischrale graslanden, vochtig kalkarm	0,02	0,06	+ 0,03	●	✓
H3130 Zwakgebufferde vennen	0,02	0,06	+ 0,03	●	✓
H7150 Pioniervegetaties met snavelbiezen	0,02	0,06	+ 0,03	●	✓
H4010A Vochtige heiden (hogere zandgronden)	0,02	>0,05	+ 0,03	●	✓

## Lingegebied &amp; Diefdijk-Zuid

Habitattype	Hectare met hoogste projectverschil (mol/ha/j)			Overschrij- ding KDW	Ontwikkelings- ruimte beschikbaar
	Situatie 1	Situatie 2	Verschil		
H9999:70 Habitattype onbekend/onzeker KDW op basis meest kritische aangewezen type (H7230)	0,03	0,07	+ 0,04	●	✓
H91EoB Vochtige alluviale bossen (essen- iepenbossen)	0,03	0,06	+ 0,03	●	✓
H91EoC Vochtige alluviale bossen (beekbegeleidende bossen)	0,03	0,06	+ 0,03	●	✓

 Geen overschrijding\* Wel overschrijding Ontwikkelingsruimte beschikbaar\*\* Geen ontwikkelingsruimte beschikbaar Er is hier geen effect dat relevant is voor de uitgifte  
van ontwikkelingsruimte, dus de berekende toename  
is niet relevant voor de beoordeling

\* Deze uitkomst wordt niet meegenomen in de toetsing aan de Nb-wet. Bij  
de toetsing aan de NB-wet gaat het om de relevante hexagonen  
waarvoor ontwikkelingsruimte is gereserveerd.

\*\* Bij beoordeling van een vergunningaanvraag in het kader van de Nb-wet  
is vastgesteld of er voldoende ontwikkelingsruimte beschikbaar is en of  
dat significante verslechtering uitgesloten kan worden.



**Disclaimer**

De initiatiefnemer is zelf verantwoordelijk voor de kwaliteit van de projectinvoer en de aanvraag wordt getoetst door het bevoegd gezag. De eigenaar van AERIUS aanvaardt geen aansprakelijkheid voor de inhoud van de door de gebruiker aangeboden informatie. AERIUS is een geregistreerd handelsmerk in Europa. Alle rechten die niet expliciet worden verleend, zijn voorbehouden.

**Rekenbasis**

Deze berekening is tot stand gekomen op basis van:

AERIUS            versie 2015.1\_20160908\_509b1173d7

Database        versie 2015.1\_20160514\_90ad58c36e

Voor meer informatie over de gebruikte methodiek en data zie:

<https://www.aerius.nl/nl/factsheets/uitleg>

