

**ONTWERPBESLUIT van GS van Utrecht**

DATUM	13 september 2017	TEAM	Vergunningverlening Natuur en Landschap
ZAAKKENMERK	Z-WNB-GB-VA-2017-0355	REFERENTIE	Servicebureau
NUMMER	81AF85D7	DOORKIESNUMMER	030-2583311
UW BRIEF VAN	13 maart 2017	FAX	030-2583139
UW NUMMER	-	E-MAILADRES	Servicebureau@provincie-utrecht.nl
BIJLAGE(N)	- voorschriften en beperkingen - uitdraai AERIUS Register	ONDERWERP	Ontwerpbeschikking Wnb (gebieden)

Ontwerpbesluit van Gedeputeerde Staten van Utrecht op de aanvraag d.d. 13 maart 2017 van Mts. van Hofslot-Hendriksen, A.P. Hilhorstweg 10 in Soest, om een vergunning in het kader van artikel 2.7, tweede lid, van de Wet natuurbescherming (hierna Wnb) voor het bedrijf gelegen aan de A.P. Hilhorstweg 10 in Soest.

I. Besluit

Gelet op het bepaalde in de Wnb, het Besluit natuurbescherming, de Verordening Natuur en Landschap provincie Utrecht 2017 en de Beleidsregels Natuur en Landschap provincie Utrecht 2017 (hierna: Beleidskader VNL) besluiten wij:

- de gevraagde vergunning op grond van artikel 2.7, tweede lid, van de Wnb te verlenen;
- de benodigde ontwikkelingsruimte af te boeken op grond van artikel 2.7 van het Besluit natuurbescherming, zoals opgenomen in de 'Bijlage bij Besluit' van AERIUS Register, opgenomen in bijlage 2 bij deze beschikking;
- dat de bij deze beschikking behorende aanvraag, inclusief berekeningen in AERIUS Calculator, deel uitmaakt van deze beschikking;
- aan dit besluit de voorschriften en beperkingen te verbinden, zoals die in de bijlage bij deze beschikking zijn opgenomen.

II. Omschrijving van de aanvraag

Op 13 maart 2017 hebben wij een aanvraag om een vergunning ontvangen op grond van artikel 2.7, tweede lid, van de Wnb op naam van Mts. van Hofslot-Hendriksen. Het bedrijf is gelegen op de locatie plaatselijk bekend als A.P. Hilhorstweg 10 in Soest.

Voor de planlocatie is niet eerder een vergunning in het kader van de Wnb afgegeven. Om de toename in stikstofdepositie op Natura 2000-gebieden conform de Wnb te bepalen, wordt de beoogde situatie afgezet tegen het feitelijk gebruik, ofwel aan het veebestand dat gehouden werd op de referentieperiode¹. Indien meer stikstofdepositie heeft plaatsgevonden dan vergund of gemeld op grond van de Wet milieubeheer / Wet algemene bepalingen omgevingsrecht, dan is de hoeveelheid in de verleende rechtstitel maatgevend voor de vergunde rechten.

III. Procedure

III.A. De aanvraag wordt afgehandeld met toepassing van de uniforme openbare voorbereidingsprocedure zoals beschreven in paragraaf 3.4 van de Algemene wet bestuursrecht.

¹ kalenderjaren 2012 tot en met 2014

III.B. Toezending
PM

III.C. Ter inzagelegging
PM

IV. Toetsingskader Wnb

Het is op grond van artikel 2.7, tweede lid, van de Wnb verboden om zonder vergunning, of in strijd met aan die vergunning verbonden voorschriften of beperkingen, projecten te realiseren onderscheidenlijk te verrichten, die gelet op de instandhoudingsdoelstelling de kwaliteit van de natuurlijke habitats en de habitats van soorten in een op grond van artikel 2.1, eerste lid, van de wet aangewezen gebied kunnen verslechteren of een significant verstoring effect kunnen hebben op de soorten waarvoor het gebied is aangewezen. Zodanige projecten of andere handelingen zijn in ieder geval, projecten of handelingen die de natuurlijke kenmerken van het desbetreffende gebied kunnen aantasten.

In een aantal Natura 2000-gebieden is sprake van een overschot aan stikstof (ammoniak en stikstofoxiden). Daarom heeft het Rijk het initiatief genomen om deze stikstofproblemen aan te pakken. In de Programmatische Aanpak Stikstof (hierna PAS) werken overheden en maatschappelijke partners samen om de stikstof-uitstoot te verminderen en de natuurwaarden te versterken en daarmee ook economische ontwikkeling mogelijk te maken. De PAS heeft tot doel om de doelen van het Europese natuurbeleid te realiseren, terwijl vergunningplichtige activiteiten toch kunnen doorgaan. Om dit mogelijk te maken worden herstellende maatregelen uitgevoerd in Natura2000-gebieden waarbij sprake is van overbelasting als gevolg van stikstof. Anderzijds wordt door middel van PAS specifieke bronmaatregelen, bijvoorbeeld schonere productietechnieken, voorzien in een blijvende daling van de neerslag van stikstof.

Een deel van de daling van de neerslag mag worden ingezet als saldering voor nieuwe economische activiteiten of uitbreiding van bestaande. Deze 'ontwikkelruimte' maakt het mogelijk om economische ontwikkelingen met een stikstoftoename toch te vergunnen in het kader van de Wnb. Er zijn daardoor geen negatieve effecten op de instandhoudingsdoelen te verwachten als voor een activiteit ontwikkelruimte beschikbaar is.

Het Beleidskader VNL bevat regels voor de afhandeling van aanvragen voor effecten op Natura 2000-gebieden.

V. Toetsing Natura 2000-gebieden

Aangevraagd is een wijziging of een uitbreiding van een al bestaande activiteit. Voor de planlocatie is niet eerder een Wnb vergunning verleend.

De feitelijke situatie wordt bepaald door het gebruik, dat is te bepalen aan de hand van het hoogste aantal dieren in de periode van 1 januari 2012 tot en met 31 december 2014. Dit aantal dient te passen binnen de vergunde stikstofdepositie van de op 1 januari 2015 geldende milieutoestemming.

In de feitelijke situatie (tabel 1) is er sprake van de volgende veebezetting. De veebezetting is aangetoond middels een bewijsstuk in de vorm van de gecombineerde opgave van het kalenderjaar 2013:

Tabel 1 feitelijk gebruik 2012-2014

Stal nr.	Stalsysteem (RAV-code)	Diercategorie	Aantal dieren	Emissiefactor per dier (kg NH3/jr.)	Emissie totaal (kg NH3/jr.)
Ligboxen stal	A1.100	Melk- en kalfkoeien ouder dan 2 jaar, overige huisvestingssystemen	72	13,0	936,0
	A7.100	Fokstieren en overig rundvee ouder dan 2 jaar, overige huisvestingssystemen	5	6,2	31,0
Jongvee stal	A3.100	Vrouwelijk jongvee tot 2 jaar, overige huisvestingssystemen	56	4,4	246,4
	A4.100	Vleeskalveren tot 8 maanden; overige Huisvestingsystemen, overige huisvestingssystemen	1	3,5	3,5
Totaal:					1.216,9

In de vergunde situatie (tabel 2) is er sprake van de volgende veebezetting. Het betreft de melding op grond van het Besluit landbouw milieubeheer van 2 december 2009:

**Tabel 2 uitgangssituatie (vigerende rechtstitel)**

Stalsysteem (RAV-code)	Diercategorie	Aantal dieren	Emissiefactor per dier (kg NH ₃ /jr.)	Emissie totaal (kg NH ₃ /jr.)
A1.100	Melk- en kalfkoeien ouder dan 2 jaar, overige huisvestingssystemen	65	13,0	845,0
A3.100	Vrouwelijk jongvee tot 2 jaar, overige huisvestingssystemen	55	4,4	242,0
Totaal:				1.087,0

Uit de feitelijk gehouden veebezetting in tabel 1 en de vergunde veebezetting in tabel 2 volgt een feitelijk referentierecht van 1.087,0 kg. Dit is weergegeven in tabel 2. In tabel 3 is de beoogde situatie aangegeven.

Tabel 3 Beoogde situatie

Stal nr.	Stalsysteem (RAV-code)	Diercategorie	Aantal dieren	Emissiefactor per dier (kg NH ₃ /jr.)	Emissie totaal (kg NH ₃ /jr.)
Ligboxen stal	A1.100	Melk- en kalfkoeien ouder dan 2 jaar, overige huisvestingssystemen	70	13,0	910,0
Jongvee stal	A3.100	Vrouwelijk jongvee tot 2 jaar, overige huisvestingssystemen	50	4,4	220,0
	K1.100	Volwassen paarden (3 jaar en ouder), overige huisvestingssystemen	15	5,0	75,0
Totaal:					1.205,0

De aan de ammoniakemissie gerelateerde stikstofdepositie van het veebestand in de uitgangssituatie (Tabel 2) en het gewenste veebestand (Tabel 3) is berekend met het model AERIUS Calculator.

Het projecteffect is het deel van de aangevraagde activiteit wat nog niet eerder is getoetst aan de Wnb. Dat deel is in dit geval de beoogde situatie van de aangevraagde activiteit. Uit de berekening is gebleken dat voor één of meerdere gebieden de depositiebijdrage van het projecteffect hoger is dan de grenswaarde en daarmee is gebleken dat de aangevraagde activiteit vergunningplichtig is.

Uit de uitdraai van 8 augustus 2017 van AERIUS Register (kenmerk RcrTiRTToTaxU) is gebleken, dat er genoeg ontwikkelingsruimte beschikbaar was op het moment van reserveren. Deze uitdraai maakt deel uit van deze beschikking en is opgenomen in bijlage 2.

Het bedrijf blijft met de aangevraagde activiteit onder de grens van een totale toename van (cumulatief) maximaal 3 mol/ha/jaar voor deze locatie voor de huidige PAS uitvoeringsperiode, zoals is vastgelegd in het Beleidskader VNL.

VI. Zienswijzen

PM

VII. Wijzigingen ten opzichte van het ontwerpbesluit

PM

VIII. Conclusie

Op grond van bovenstaande beoordeling concluderen wij dat bij toedeling van ontwikkelingsruimte ook voor de overige effecten de aangevraagde activiteit, gelet op de instandhoudingsdoelstellingen, niet kan leiden tot verslechtering van de kwaliteit van de natuurlijke habitats en de habitats van soorten in de relevante Natura 2000-gebieden en geen significant verstoring effect kan hebben op de soorten waarvoor de gebieden zijn aangewezen. Wij verlenen de gevraagde vergunning ingevolge artikel 2.7, tweede lid, van de Wnb.

IX. Beroep

PM

X. Inwerkingtreding

PM

XI. Overleg en informatie

Er kan tevens vergunning of ontheffing nodig zijn op grond van andere wetten of verordeningen. Wij adviseren u zo nodig contact op te nemen met uw gemeente en/of milieudienst, als u dit nog niet heeft gedaan.

Voor meer informatie verwijzen wij u naar onze website www.provincie-utrecht.nl.

Als u vragen heeft over de procedure en de inhoud, kunt u contact opnemen met ons Servicebureau via servicebureau@provincie-utrecht.nl, of op telefoonnummer 030-2583311.

XII. Verzending

Het origineel van dit ontwerpbesluit te zenden aan:

- Mts. van Hofslot-Hendriksen, A.P. Hilhorstweg 10 in Soest

Een afschrift van dit ontwerpbesluit wordt verzonden aan:

- Burgemeester en wethouders van de Gemeente Soest;
- provincie Gelderland;
- Regionale uitvoeringsdienst Noord-Holland;
- Agrifirm Exlan B.V. (Meppel).

Hoogachtend,
Gedeputeerde Staten van Utrecht,
namens hen

Meyr. mr. S.L. Munsel
Teamleider Vergunningverlening Natuur en Landschap
Afdeling Uitvoering Fysieke Leefomgeving

**Bijlage 1****Voorschriften en beperkingen verbonden aan de vergunning voor de locatie A.P. Hilhorstweg 10 in Soest**

1. De aanvraag met de daarbij behorende bescheiden maakt deel uit van de vergunning, net als de tekening (kenmerk EX-16-1380, d.d. 15 februari 2016) van de planlocatie.
2. Op de planlocatie mogen uitsluitend onderstaande dieren aantallen binnen de aangegeven diercategorie in de daarvoor ingerichte huisvestingssystemen worden gehouden:

Stal nr.	Stalsysteem (RAV-code)	Diercategorie	Aantal dieren
Ligboxen stal	A1.100	Melk- en kalfkoeien ouder dan 2 jaar, overige huisvestingssystemen	70
Jongvee stal	A3.100	Vrouwelijk jongvee tot 2 jaar, overige huisvestingssystemen	50
	K1.100	Volwassen paarden (3 jaar en ouder), overige huisvestingssystemen	15

3. De vergunninghouder moet een registratie/administratie bijhouden, voor zover dit niet al voortvloeit uit andere wettelijke verplichtingen, over het gebruik van en het type huisvestingssysteem of systemen en/of aantallen en soort dieren per huisvestingssysteem en daarbij behorende RAV-codes lopende het kalenderjaar en het voorafgaande kalenderjaar.
4. De houder van deze beschikking dient binnen twee jaar na de datum van verzending van dit besluit de activiteiten te hebben verricht die mogelijk worden gemaakt door verlening van deze beschikking.


Bijlage 2

Uitdraai AERIUS Register, kenmerk RcrTiRToTaxU, reservering ontwikkelingsruimte

AERIUS REGISTER

*Dit document is een bijlage bij het
toestemmingsbesluit als bedoeld in artikel 2.7
eerste lid, van het Besluit natuurbescherming.*

VERZONDEN 13 SEP. 2017



Bijlage, Vergunningaanvraag

- ▶ Kenmerken
- ▶ Samenvatting emissies
- ▶ Depositieresultaten
- ▶ Gedetailleerde emissiegegevens

Verdere toelichting over deze PDF kunt u vinden in een
bijbehorende leeswijzer. Deze leeswijzer en overige
documentatie is te raadplegen via: www.aerius.nl en
pas.natura2000.nl.

AERIUS REGISTER

Contact

Rechtspersoon

Inrichtingslocatie

Mts. Hofslot-Hendriksen

AP Hilhorstweg 10, 3764 MS Soest

Activiteit

Omschrijving

AERIUS kenmerk

Bevoegd gezag

Mts. Hofslot-Hendriksen

RcrTiRTToTaxU

Provincie Utrecht

Datum berekening

Rekenjaar

08 augustus 2017, 21:07

2017

Sector

Deelsector

Landbouw

Stalemissies

Totale emissie

Situatie 1

Situatie 2

Vershil

NOx

-

-

-

NH3

1.087,00 kg/j

1.205,00 kg/j

118,00 kg/j

Resultaten

Hectare met
hoogste verschil
(mol/ha/j)

Natuurgebied

Vershil

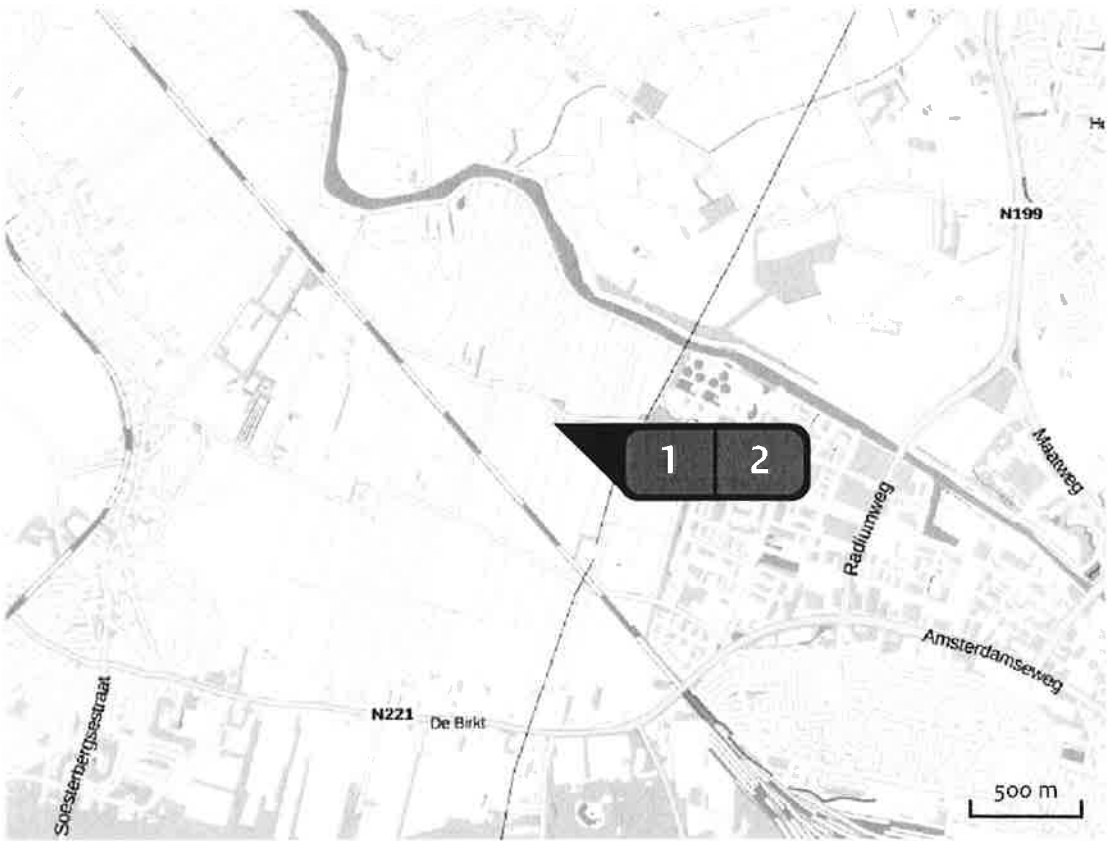
Veluwe

+ 0,01


Toelichting

Vershil

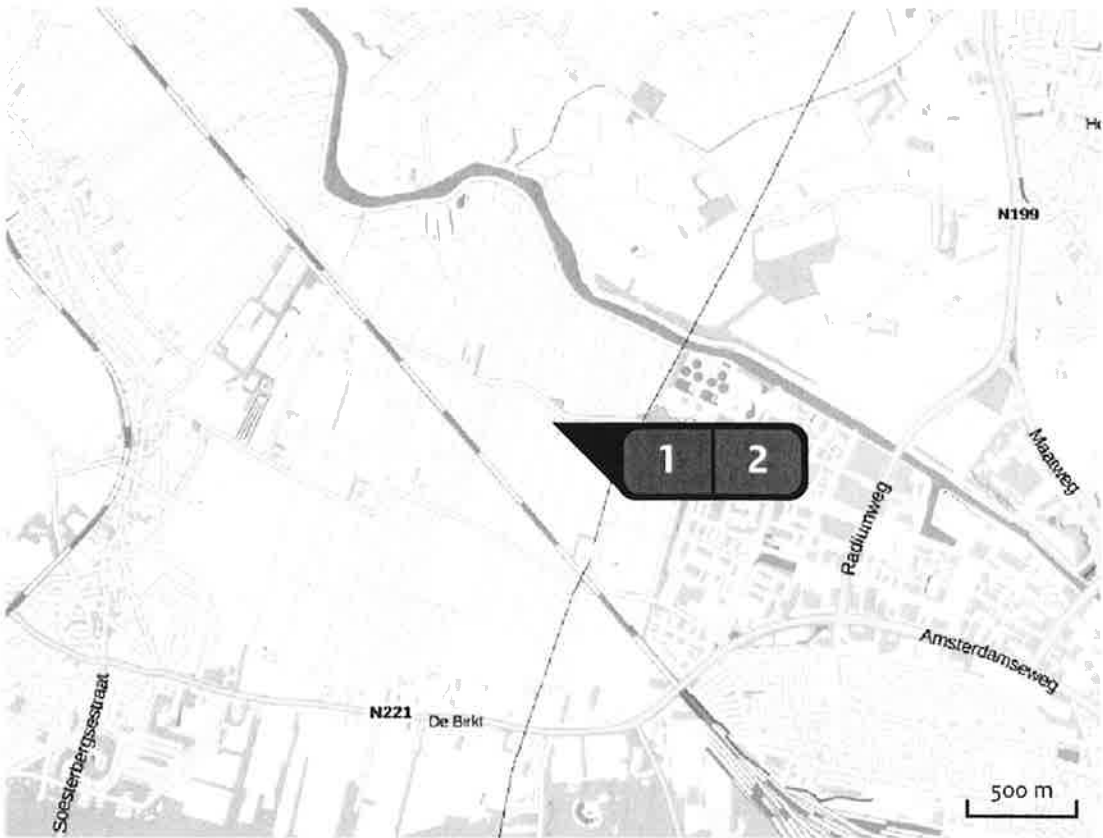
Locatie
Situatie 1





Emissie
Situatie 1

Bron Sector		Emissie NH ₃	Emissie NO _x
1	 Ligboxenstal Landbouw Stalemissies	845,00 kg/j	-
2	 Jongveestal Landbouw Stalemissies	242,00 kg/j	-




Locatie
Situatie 2





Emissie
Situatie 2

Bron Sector		Emissie NH ₃	Emissie NO _x
1	 Ligboxenstal Landbouw Stalemissies	910,00 kg/j	-
2	 Jongveestal Landbouw Stalemissies	295,00 kg/j	-

Resultaten PAS- gebieden (mol/ha/j)



Natuurgebied	Hectare met hoogste verschil			Ontwikkelings- ruimte beschikbaar?
	Situatie 1	Situatie 2	Verskil *	
Veluwe	0,10	0,11	+ 0,01	
Oostelijke Vechtplassen	>0,05	0,06	+ 0,01	
Naardermeer	0,05	>0,05	+ 0,01	

-  Ontwikkelingsruimte beschikbaar
-  Geen ontwikkelingsruimte beschikbaar

* Als de hoogste depositietoename plaatsvindt op een hexagoon waar géén sprake is van een (naderende) stikstofoverbelasting, dan is de hoogste toename op een hexagoon met wel een (naderende) stikstofoverbelasting tussen haakjes aangegeven.

Resultaten
per
habitatype
(mol/ha/j)

Veluwe


Habitatype	Hectare met hoogste verschil			Ontwikkelings- ruimte beschikbaar?
	Situatie 1	Situatie 2	Verskil *	
Lg13 Bos van arme zandgronden	0,10	0,11	+ 0,01	
ZGLg13 Bos van arme zandgronden	0,09	0,10	+ 0,01	
H4030 Droge heiden	0,08	0,09	+ 0,01	
Lg14 Eiken- en beukenbos van lemige zandgronden	0,08	0,09	+ 0,01	
H9120 Beuken-eikenbossen met hultst	0,08	0,09	+ 0,01	
ZGLg14 Eiken- en beukenbos van lemige zandgronden	0,08	0,09	+ 0,01	
L4030 Droge heiden	0,07	0,08	+ 0,01	
H9190 Oude eikenbossen	0,07	0,08	+ 0,01	
ZGLg01 Permanente bron & Langzaam stromende bovenloop	0,07	0,08	+ 0,01	
ZGL4030 Droge heiden	0,06	0,07	+ 0,01	
ZGH4030 Droge heiden	>0,05	0,06	+ 0,01	
H2310 Stuifzandheiden met struikhei	>0,05	0,06	+ 0,01	
Lg09 Droog struisgrasland	>0,05	0,06	+ 0,01	
ZGLg09 Droog struisgrasland	>0,05	0,06	+ 0,01	
H2330 Zandverstuivingen	>0,05	0,06	+ 0,01	
H3160 Zure vennen	0,05	>0,05	+ 0,01	

Oostelijke Vechtplassen


Habitattype	Hectare met hoogste verschil			Ontwikkelings- ruimte beschikbaar?
	Situatie 1	Situatie 2	Verskil *	
ZGH91Do Hoogveenbossen	>0,05	0,06	+ 0,01	
Lg05 Grote-zeggenmoeras	>0,05	0,06	+ 0,01	
H91Do Hoogveenbossen	>0,05	0,06	+ 0,01	
ZGH3150baz Meren met krabbenscheer en fonteinkruiden, buiten afgesloten zeearmen	>0,05	0,06	+ 0,01	
H3150baz Meren met krabbenscheer en fonteinkruiden, buiten afgesloten zeearmen	>0,05	0,06	+ 0,01	
ZGH7140B Overgangs- en trilvenen (veenmosrietlanden)	0,05	>0,05	+ 0,01	
H7140B Overgangs- en trilvenen (veenmosrietlanden)	0,05	>0,05	+ 0,01	

Naardermeer


Habitattype	Hectare met hoogste verschil			Ontwikkelings- ruimte beschikbaar?
	Situatie 1	Situatie 2	Verskil *	
Lg05 Grote-zeggenmoeras	0,05	>0,05	+ 0,01	
ZGH3150baz Meren met krabbenscheer en fonteinkruiden, buiten afgesloten zeearmen	0,05	>0,05	+ 0,01	
H91Do Hoogveenbossen	0,05	>0,05	+ 0,00	

 Ontwikkelingsruimte beschikbaar Geen ontwikkelingsruimte beschikbaar

* Als de hoogste depositietoename plaatsvindt op een hexagoon waar géén sprake is van een (naderende) stikstofoverbelasting, dan is de hoogste toename op een hexagoon met wel een (naderende) stikstofoverbelasting tussen haakjes aangegeven.


Emissie
(per bron)
Situatie 1

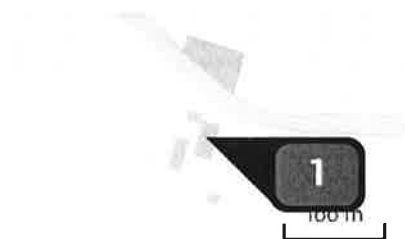
Naam **Ligboxenstal**
Locatie (X,Y) **151694, 464967**
Uitstoothoogte **5,5 m**
Warmteinhoud **0,000 MW**
NH₃ **845,00 kg/j**

Dier	RAV code	Omschrijving	Aantal dieren	Stof	Emissiefactor (kg/dier/j)	Emissie
	A 1.100	overige huisvestingssystemen (Rundvee; melk- en kalfkoeien ouder dan 2 jaar) (Overig)	65	NH ₃	13,000	845,00 kg/j




Naam **Jongveestal**
Locatie (X,Y) **151666, 464953**
Uitstoothoogte **2,0 m**
Warmteinhoud **0,000 MW**
NH₃ **242,00 kg/j**

Dier	RAV code	Omschrijving	Aantal dieren	Stof	Emissiefactor (kg/dier/j)	Emissie
	A 3.100	overige huisvestingssystemen (Rundvee; vrouwelijk jongvee tot 2 jaar) (Overig)	55	NH ₃	4,400	242,00 kg/j



Emissie
(per bron)
Situatie 2

Naam **Ligboxenstal**
Locatie (X,Y) **151694, 464967**
Uitstoothoogte **5,5 m**
Warmteinhoud **0,000 MW**
NH₃ **910,00 kg/j**

Dier	RAV code	Omschrijving	Aantal dieren	Stof	Emissiefactor (kg/dier/j)	Emissie
	A 1.100	overige huisvestingssystemen (Rundvee; melk- en kalfkoeien ouder dan 2 jaar) (Overig)	70	NH ₃	13,000	910,00 kg/j



Naam **Jongveestal**
Locatie (X,Y) **151666, 464953**
Uitstoothoogte **2,0 m**
Warmteinhoud **0,000 MW**
NH₃ **295,00 kg/j**

Dier	RAV code	Omschrijving	Aantal dieren	Stof	Emissiefactor (kg/dier/j)	Emissie
	A 3.100	overige huisvestingssystemen (Rundvee; vrouwelijk jongvee tot 2 jaar) (Overig)	50	NH ₃	4,400	220,00 kg/j
	K 1.100	overige huisvestingssystemen (Paarden; volwassen paarden (3 jaar en ouder)) (Overig)	15	NH ₃	5,000	75,00 kg/j

Disclaimer

De initiatiefnemer is zelf verantwoordelijk voor de kwaliteit van de projectinvoer en de aanvraag wordt getoetst door het bevoegd gezag. De eigenaar van AERIUS aanvaardt geen aansprakelijkheid voor de inhoud van de door de gebruiker aangeboden informatie. AERIUS is een geregistreerd handelsmerk in Europa. Alle rechten die niet expliciet worden verleend, zijn voorbehouden.

Rekenbasis

Deze berekening is tot stand gekomen op basis van:

AERIUS versie 2016.1_20170808_342ea81cfa

Database versie 2016.1_20170808_342ea81cfa

Voor meer informatie over de gebruikte methodiek en data zie:

<https://www.aerius.nl/nl/factsheets/uitleg>