

**BESLUIT van GS van Utrecht**

DATUM	22 november 2017	TEAM	Vergunningverlening Natuur en Landschap
ZAAKENMERK	Z-WNB-GB-VA-2017-0462	REFERENTIE	Servicebureau
NUMMER	81C23990	DOORKIESNUMMER	030-2583311
UW BRIEF VAN	7 april 2017	FAX	030-2583139
UW NUMMER	-	E-MAILADRES	Servicebureau@provincie-utrecht.nl
BIJLAGE(N)	- voorschriften en beperkingen - uitdraai AERIUS Register	ONDERWERP	Wnb vergunning (gebiedsbescherming)

Besluit van Gedeputeerde Staten van Utrecht op de aanvraag d.d. 7 april 2017 van Breehoef VOF, Voskuilerdijk 26 in Woudenberg, om een vergunning in het kader van artikel 2.7, tweede lid, van de Wet natuurbescherming (hierna Wnb) voor het bedrijf gelegen aan de Voskuilerweg 20 in Woudenberg.

I. Besluit

Gelet op het bepaalde in de Wnb, het Besluit natuurbescherming, de Verordening Natuur en Landschap provincie Utrecht 2017 en de Beleidsregels Natuur en Landschap provincie Utrecht 2017 (hierna: Beleidskader VNL) besluiten wij:

- de gevraagde vergunning op grond van artikel 2.7, tweede lid, van de Wnb te verlenen;
- de benodigde ontwikkelingsruimte af te boeken op grond van artikel 2.7 Besluit natuurbescherming, zoals opgenomen in de 'Bijlage bij Besluit' van AERIUS Register, opgenomen in bijlage 2 bij deze beschikking;
- dat de bij deze beschikking behorende aanvraag, inclusief berekeningen in AERIUS Calculator, deel uitmaakt van deze beschikking;
- aan dit besluit de voorschriften en beperkingen te verbinden, zoals die in de bijlage bij deze beschikking zijn opgenomen.

II. Omschrijving van de aanvraag

Op 7 april 2017 hebben wij een aanvraag om een vergunning ontvangen op grond van artikel 2.7, tweede lid, van de Wnb op naam van Breehoef VOF. Het bedrijf is gelegen op de locatie plaatselijk bekend als Voskuilerweg 20 in Woudenberg.

Voor de planlocatie is op 12 juli 2013 door de Provincie Utrecht een vergunning in het kader van de Wnb afgegeven. Om de toename in stikstofdepositie op Natura 2000-gebieden conform de Wnb te bepalen, wordt de beoogde situatie afgezet tegen het vergund recht conform de vigerende Wnb vergunning.

III. Procedure

III.A. De aanvraag wordt afgehandeld met toepassing van de uniforme openbare voorbereidingsprocedure zoals beschreven in paragraaf 3.4 van de Algemene wet bestuursrecht.

III.B. Toezending

Het ontwerpbesluit is toegezonden aan het college van Burgemeester en Wethouders van de gemeente Woudenberg en de provincies Overijssel en Gelderland en de omgevingsdienst Haaglanden en Regionale Uitvoeringsdienst Noord-Holland Noord.

III.C. Ter inzagelegging

Om te voldoen aan afdeling 3.4 van de Awb hebben de aanvraag met de bijbehorende stukken en het ontwerpbesluit ter inzage gelegen van 15 september 2017 tot en met 26 oktober 2017.

IV. Toetsingskader Wnb

Het is op grond van artikel 2.7, tweede lid, van de Wnb verboden om zonder vergunning, of in strijd met aan die vergunning verbonden voorschriften of beperkingen, projecten te realiseren onderscheidenlijk te verrichten, die gelet op de instandhoudingsdoelstelling de kwaliteit van de natuurlijke habitats en de habitats van soorten in een op grond van artikel 2.1, eerste lid, van de wet aangewezen gebied kunnen verslechteren of een significant verstorend effect kunnen hebben op de soorten waarvoor het gebied is aangewezen. Zodanige projecten of andere handelingen zijn in ieder geval, projecten of handelingen die de natuurlijke kenmerken van het desbetreffende gebied kunnen aantasten.

In een aantal Natura 2000-gebieden is sprake van een overschot aan stikstof (ammoniak en stikstofoxiden). Daarom heeft het Rijk het initiatief genomen om deze stikstofproblemen aan te pakken. In het Programma Aanpak Stikstof (hierna PAS) werken overheden en maatschappelijke partners samen om de stikstof-uitstoot te verminderen en de natuurwaarden te versterken en daarmee ook economische ontwikkeling mogelijk te maken. Het PAS heeft tot doel om de doelen van het Europese natuurbeleid te realiseren, terwijl vergunningplichtige activiteiten toch kunnen doorgaan. Om dit mogelijk te maken worden herstellende maatregelen uitgevoerd in Natura 2000-gebieden waarbij sprake is van overbelasting als gevolg van stikstof. Anderzijds wordt door middel van PAS-specifieke bronmaatregelen, bijvoorbeeld schonere productietechnieken, voorzien in een blijvende daling van de neerslag van stikstof.

Een deel van de daling van de neerslag mag worden ingezet als saldering voor nieuwe economische activiteiten of uitbreiding van bestaande. Deze 'ontwikkelingsruimte' maakt het mogelijk om economische ontwikkelingen met een stikstoftoename toch te vergunnen in het kader van de Wnb. Er zijn daardoor geen negatieve effecten op de instandhoudingsdoelen te verwachten als voor een activiteit ontwikkelingsruimte beschikbaar is.

Het Beleidskader VNL bevat regels voor de afhandeling van aanvragen voor effecten op Natura 2000-gebieden.

V. Toetsing Natura 2000-gebieden

Aangevraagd is een wijziging of een uitbreiding van een al bestaande activiteit. Voor de planlocatie is op 12 juli 2013 door de Provincie Utrecht een Wnb vergunning verleend.

Conform de vigerende Wnb vergunning is er sprake van de veebezetting, weergegeven in tabel 1.

Tabel 1 uitgangssituatie (vigerende rechtstitel)

Stal nr.	Stalsysteem (RAV-code)	Diercategorie	Aantal dieren	Emissiefactor per dier (kg NH ₃ /jr.)	Emissie totaal (kg NH ₃ /jr.)
4	A4.100	vleeskalveren tot circa 8 maanden, overige huisvestingssystemen	50	3,5	175,0
5	A4.100	vleeskalveren tot circa 8 maanden, overige huisvestingssystemen	52	3,5	182,0
6	A4.100	vleeskalveren tot circa 8 maanden, overige huisvestingssystemen	280	3,5	980,0
7	E1.8.1	opfokhennen en hanen van legrassen; jonger dan 18 weken, volièrehuisvesting, minimaal 50% van de leefruimte is rooster, met daaronder een mestband. Mestbanden minimaal eenmaal per week afdraaien. Roosters minimaal in twee etages (BWL 2005.02.V2)	37.500	0,05	1.875,0
	E1.100	opfokhennen en hanen van legrassen; jonger dan 18 weken, overige huisvestingssystemen	11.000	0,17	1.870,0
	E1.8.1	opfokhennen en hanen van legrassen; jonger dan 18 weken, volièrehuisvesting, minimaal 50% van de leefruimte is rooster, met daaronder een mestband. Mestbanden minimaal eenmaal per week afdraaien. Roosters minimaal in twee etages (BWL 2005.02.V2)	45.000	0,05	2.250,0
Totaal:					7.332,0

In tabel 2 is de beoogde situatie aangegeven.

**Tabel 2 Beoogde situatie**

Stal nr.	Stalsysteem (RAV-code)	Diercategorie	Aantal dieren	Emissiefactor per dier (kg NH ₃ /jr.)	Emissie totaal (kg NH ₃ /jr.)
5	E5.100	Vleeskuikens, overige huisvestingssystemen	12.000	0,080	960,0
6	E5.100	Vleeskuikens, overige huisvestingssystemen	12.000	0,080	960,0
7	E1.8.1	opfokhennen en hanen van legrassen; jonger dan 18 weken, volièrehuisvesting, minimaal 50% van de leef ruimte is rooster, met daaronder een mestband. Mestbanden minimaal eenmaal per week afdraaien. Roosters minimaal in twee etages (BWL 2005.02.V2)	45.000	0,05	2.250,0
	E2.11.1	legkippen en (groot-)ouderdieren van legrassen, volièrehuisvesting; minimaal 50% van de leefruimte is rooster met daaronder een mestband. Mestbanden minimaal eenmaal per week afdraaien. Roosters minimaal in twee etages. (BWL 2004.09.V1)	34.128	0,090	3.071,52
Totaal:					7.241,52

Het projecteffect is het deel van de aangevraagde activiteit wat nog niet eerder is getoetst aan de Wnb. Het projecteffect is weergegeven in tabel 3.

Tabel 3 Project effect

Stal nr.	Stalsysteem (RAV-code)	Diercategorie	Aantal dieren	Emissiefactor per dier (kg NH ₃ /jr.)	Emissie totaal (kg NH ₃ /jr.)
5	E5.100	Vleeskuikens, overige huisvestingssystemen	12.000	0,080	960
6	E5.100	Vleeskuikens, overige huisvestingssystemen	12.000	0,080	960
7	E2.11.1	legkippen en (groot-)ouderdieren van legrassen, volièrehuisvesting; minimaal 50% van de leefruimte is rooster met daaronder een mestband. Mestbanden minimaal eenmaal per week afdraaien. Roosters minimaal in twee etages. (BWL 2004.09.V1)	34.128	0,090	3071,52
Totaal:					4.991,52

Uit de berekening is gebleken dat voor één of meerdere gebieden de depositiebijdrage van het projecteffect hoger is dan de grenswaarde en daarmee is gebleken dat de aangevraagde activiteit vergunningplichtig is.

De aan de ammoniakemissie gerelateerde stikstofdepositie van het veebestand in de uitgangssituatie (Tabel 1) en het gewenste veebestand (Tabel 2) is berekend met het model AERIUS Calculator.

Uit de uitdraai van 8 augustus 2017 van AERIUS Register (kenmerk RkiVZft6MMYU) is gebleken, dat er voldoende ontwikkelingsruimte beschikbaar was op het moment van reserveren. Deze uitdraai maakt deel uit van deze beschikking en is opgenomen in bijlage 2.

Het bedrijf blijft met de aangevraagde activiteit onder de grens van een totale toename van (cumulatief) maximaal 3 mol/ha/jaar voor deze locatie voor de huidige PAS uitvoeringsperiode, zoals is vastgelegd in het Beleidskader VNL.

VI. Zienswijzen

Binnen de termijn zijn geen zienswijzen naar voren gebracht. Ook zijn naar aanleiding van de ontwerpvergunning geen adviezen ingekomen of verzoeken om gedachtenwisseling.

VII. Wijzigingen ten opzichte van het ontwerpbesluit

Ten opzichte van de ontwerpvergunning zijn geen wijzigingen aangebracht.

VIII. Conclusie

Op grond van bovenstaande beoordeling concluderen wij dat bij toedeling van ontwikkelingsruimte en ook voor de overige effecten de aangevraagde activiteit, gelet op de instandhoudingsdoelstellingen, niet kan leiden tot verslechtering van de kwaliteit van de natuurlijke habitats en de habitats van soorten in de relevante Natura 2000-gebieden en geen significant verstorend effect kan hebben op de soorten waarvoor de gebieden zijn aangewezen. Wij verlenen de gevraagde vergunning ingevolge artikel 2.7, tweede lid, van de Wnb.

IX. Beroep

Indien u zich niet kunt verenigen met deze beschikking kunt u een beroepschrift indienen bij de Rechtbank Midden-Nederland, Sector bestuursrecht, postbus 16005, 3500 DA Utrecht. Hiervoor zijn griffierechten verschuldigd. De termijn voor het indienen van een beroepschrift bedraagt 6 weken en vangt aan met ingang van de dag na die waarop het besluit ter inzage is gelegd.

Het beroep kan overeenkomstig het bepaalde in artikel 8:1 juncto art 7:1 van de Awb worden ingesteld door belanghebbenden die tijdig hun zienswijze over het ontwerpbesluit naar voren hebben gebracht of door belanghebbenden die geen zienswijze naar voren hebben gebracht maar die dat redelijkerwijs niet kan worden verweten of door belanghebbenden die zich niet kunnen vinden in de wijzigingen ten opzichte van het ontwerpbesluit.

De beschikking wordt onherroepelijk nadat de termijn voor het indienen van een beroepschrift ongebruikt is verstreken. Het instellen van beroep schorst de werking van de beschikking niet. Indien onverwijld spoed dit vereist, kunt u naast het instellen van beroep een verzoek om een voorlopige voorziening indienen bij de voorzieningenrechter van de Rechtbank Midden-Nederland, Sector bestuursrecht, postbus 16005, 3500 DA Utrecht. In dat geval treedt de beschikking niet in werking voordat op dit verzoek is beslist. Griffierechten zijn hiervoor opnieuw verschuldigd. Titel 8.3 van de Algemene wet bestuursrecht is van toepassing.

X. Inwerkingtreding

Deze beschikking treedt de dag na bekendmaking van dit besluit in werking.

XI. Overleg en informatie

Er kan tevens vergunning of ontheffing nodig zijn op grond van andere wetten of verordeningen. Wij adviseren u zo nodig contact op te nemen met uw gemeente en/of milieudienst, als u dit nog niet heeft gedaan.

Voor meer informatie verwijzen wij u naar onze website www.provincie-utrecht.nl.

Als u vragen heeft over de procedure en de inhoud, kunt u contact opnemen met ons Servicebureau via servicebureau@provincie-utrecht.nl, of op telefoonnummer 030-2583311.



XII. Verzending

Het origineel van dit besluit te zenden aan:

- Breehoef VOF, Voskuilerdijk 26 in Woudenberg

Een afschrift van dit besluit wordt verzonden aan:

- Burgemeester en wethouders van de Gemeente Woudenberg;
- provincie Gelderland;
- Regionale uitvoeringsdienst Noord-Holland Noord;
- Omgevingsdienst Haaglanden;
- provincie Overijssel;
- Landborg (adviseur);
- RUD Utrecht.

Hoogachtend,
Gedeputeerde Staten van Utrecht,
namens hen,



Mevr. mr. S.L. Munsel
Teamleider Vergunningverlening Natuur en Landschap
Domein Fysieke Leefomgeving

Bijlage 1

Voorschriften en beperkingen verbonden aan de vergunning voor de locatie Voskuilerweg 20 in Woudenberg

1. De aanvraag met de daarbij behorende bescheiden maakt deel uit van de vergunning, net als de tekening (kenmerk 2763) van de planlocatie.
2. Op de planlocatie mogen uitsluitend onderstaande dieren aantallen binnen de aangegeven diercategorie in de daarvoor ingerichte huisvestingssystemen worden gehouden:

Stal nr.	Stalsysteem (RAV-code)	Diercategorie	Aantal dieren
5	E5.100	Vleeskuikens, overige huisvestingssystemen	12.000
6	E5.100	Vleeskuikens, overige huisvestingssystemen	12.000
7	E1.8.1	opfokhennen en hanen van legrassen; jonger dan 18 weken, volièrehuisvesting, minimaal 50% van de leef ruimte is rooster, met daaronder een mestband. Mestbanden minimaal eenmaal per week afdraaien. Roosters minimaal in twee etages (BWL 2005.02.V2)	45.000
	E2.11.1	legkippen en (groot-)ouderdieren van legrassen, volièrehuisvesting; minimaal 50% van de leefruimte is rooster met daaronder een mestband. Mestbanden minimaal eenmaal per week afdraaien. Roosters minimaal in twee etages. (BWL 2004.09.V1)	34.128

3. De vergunninghouder moet een registratie/administratie bijhouden, voor zover dit niet al voortvloeit uit andere wettelijke verplichtingen, over het gebruik van en het type huisvestingssysteem of systemen en/of aantallen en soort dieren per huisvestingssysteem en daarbij behorende RAV-codes lopende het kalenderjaar en het voorafgaande kalenderjaar.
4. De houder van deze beschikking dient binnen twee jaar na de datum van verzending van dit besluit de activiteiten te hebben verricht die mogelijk worden gemaakt door verlening van deze beschikking.
5. De vergunninghouder dient minimaal twee weken voor aanvang van de verbouw/nieuwbouw van een stal dit door te geven aan de handhavende instantie via handhaving-wnb@rudutrecht.nl.



Bijlage 2

Uitdraai AERIUS Register, kenmerk RkiVZft6MMYU, reservering ontwikkelingsruimte

AERIUS[®] REGISTER

*Dit document is een bijlage bij het
toestemmingsbesluit als bedoeld in artikel 2.7
eerste lid, van het Besluit natuurbescherming.*

VERZONDEN 22 NOV. 2017

Bijlage, Vergunningaanvraag

- ▶ Kenmerken
- ▶ Samenvatting emissies
- ▶ Depositieresultaten
- ▶ Gedetailleerde emissiegegevens

Verdere toelichting over deze PDF kunt u vinden in een
bijbehorende leeswijzer. Deze leeswijzer en overige
documentatie is te raadplegen via: www.aerius.nl en
pas.naturazoo.nl.

RkiVZft6MMYU (08 augustus 2017)
pagina 1/27

AERIUS REGISTER

Contact

Rechtspersoon

Inrichtingslocatie

J. de Greef

Voskuilerweg 20, 3931MX Woudenberg

Activiteit

Omschrijving

AERIUS kenmerk

Bevoegd gezag

Breehoef

RkiVZft6MMMyU

Provincie Utrecht

Datum berekening

Rekenjaar

08 augustus 2017, 21:57

2017

Sector

Deelsector

Landbouw

Stalemissies

Totale emissie

Situatie 1

Situatie 2

Verschil

NOx

-

-

-

NH3

7.332,00 kg/j

7.241,52 kg/j

-90,48 kg/j

Resultaten

Hectare met
hoogste verschil
(mol/ha/j)

Natuurgebied

Verschil

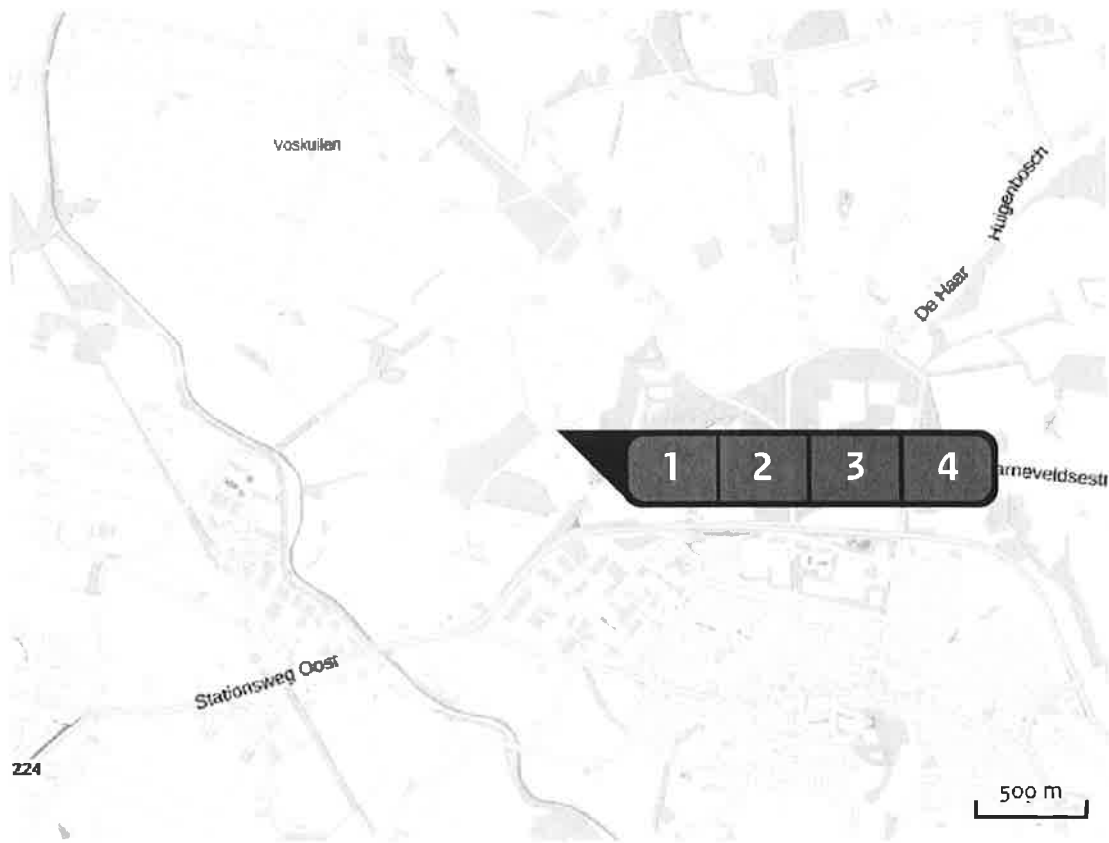
Veluwe

+ 0,02

Toelichting

Verschilberekening 2017-1

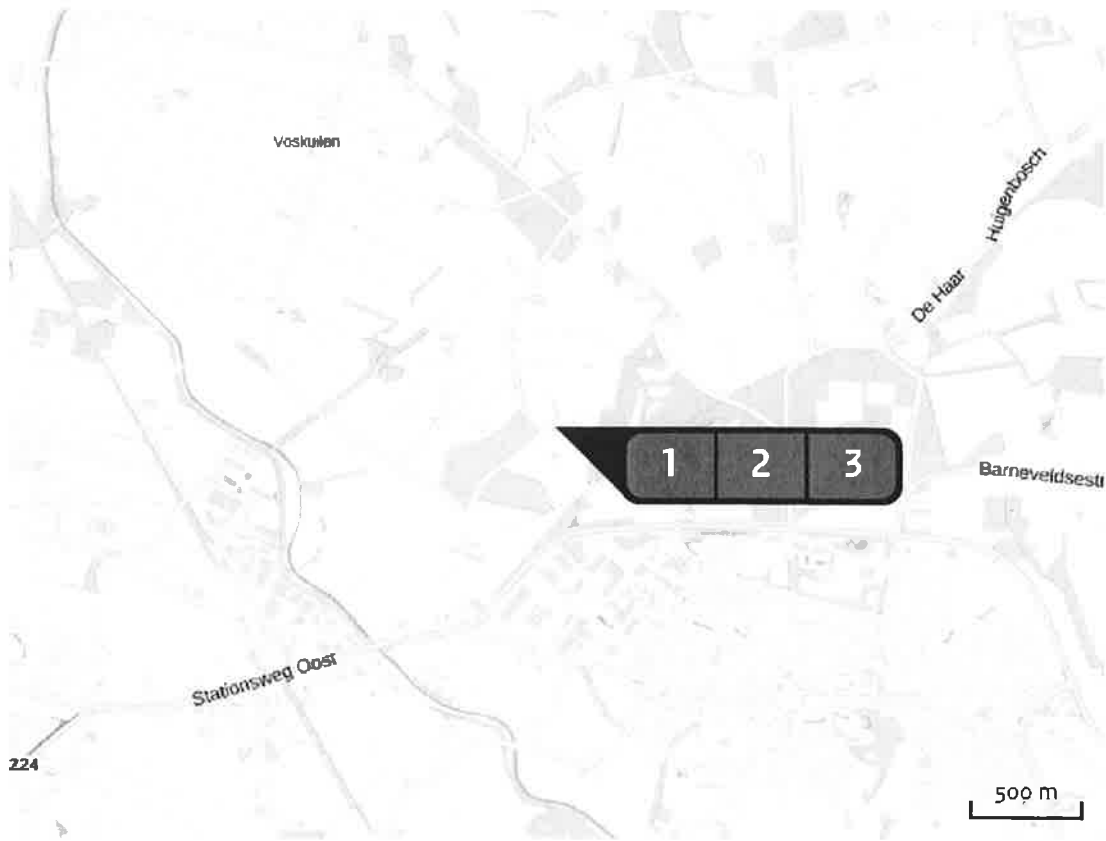
Locatie
Vergund



Emissie
Vergund



















Bron Sector		Emissie NH3	Emissie NOx
1	Stal 4 Landbouw Stalemissies	175,00 kg/j	-
2	Stal 5 Landbouw Stalemissies	182,00 kg/j	-
3	Stal 7 Landbouw Stalemissies	5.995,00 kg/j	-
4	Stal 6 Landbouw Stalemissies	980,00 kg/j	-

Locatie
Aanvraag





Emissie
Aanvraag

Bron Sector		Emissie NH3	Emissie NOx
1	Stal 5 Landbouw Stalemissies	960,00 kg/j	-
2	Stal 6 Landbouw Stalemissies	960,00 kg/j	-
3	Stal 7 Landbouw Stalemissies	5.321,52 kg/j	-

Resultaten PAS- gebieden (mol/ha/j)	Natuurgebied	Hectare met hoogste verschil			Ontwikkelings- ruimte beschikbaar?
		Situatie 1	Situatie 2	Vershil *	
	Veluwe	0,35	0,36	+ 0,02	
	Naardermeer	0,07	0,08	+ 0,01	
	Rijntakken	0,10	0,10	+ 0,00	
	Oostelijke Vechtplassen	0,06	0,06	+ 0,00	
	Landgoederen Brummen	0,10	0,10	+ 0,00	
	Sallandse Heuvelrug	0,06	0,06	- 0,00	
	Lingegebied & Diefdijk-Zuid	>0,05	>0,05	- 0,00	
	Vecht- en Beneden-Reggegebied	>0,05	>0,05	- 0,00	
	Sint Jansberg	>0,05	>0,05	- 0,00	
	Borkeld	>0,05	>0,05	- 0,00	
	De Wieden	>0,05	>0,05	- 0,00	
	Wierdense Veld	>0,05	>0,05	- 0,00	
	Vlijmens Ven, Moerputten & Bossche Broek	>0,05	>0,05	- 0,00	
	Boetelerveld	>0,05	>0,05	- 0,00	
	Loevestein, Pompveld & Kornsche Boezem	>0,05	>0,05	- 0,00 (-)	
	Nieuwkoopse Plassen & De Haack	>0,05	>0,05	- 0,00	
	Uiterwaarden Zwarte Water en Vecht	>0,05	0,05	- 0,00	
	Loonse en Drunense Duinen & Leemkuilen	>0,05	>0,05	- 0,00	

Natuurgebied	Hectare met hoogste verschil			Ontwikkelings- ruimte beschikbaar?
	Situatie 1	Situatie 2	Verskil *	
Weerribben	0,05	0,05	- 0,00	
Botshol	>0,05	0,05	- 0,00	
Kolland & Overlangbroek	0,34	0,34	- 0,00	
Binnenveld	0,21	0,21	- 0,00	

 Ontwikkelingsruimte beschikbaar

 Geen ontwikkelingsruimte beschikbaar

* Als de hoogste depositietoename plaatsvindt op een hexagoon waar geen sprake is van een (naderende) stikstofoverbelasting, dan is de hoogste toename op een hexagoon met wel een (naderende) stikstofoverbelasting tussen haakjes aangegeven.












Resultaten
per
habitatype
(mol/ha/j)

Veluwe

Habitatype	Hectare met hoogste verschil			Ontwikkelingsruimte beschikbaar?
	Situatie 1	Situatie 2	Verskil *	
Lg14 Eiken- en beukenbos van lemige zandgronden	0,35	0,36	+ 0,02	
Lg13 Bos van arme zandgronden	0,35	0,36	+ 0,02	
Hg120 Beuken-eikenbossen met hulst	0,31	0,32	+ 0,01	
L4030 Droge heiden	0,23	0,24	+ 0,01	
Lg09 Droog struisgrasland	0,23	0,24	+ 0,01	
ZGLg01 Permanente bron & Langzaam stromende bovenloop	0,22	0,23	+ 0,01	
Lg01 Permanente bron & Langzaam stromende bovenloop	0,20	0,20	+ 0,01	
Hg190 Oude eikenbossen	0,14	0,14	+ 0,01	
ZGLg14 Eiken- en beukenbos van lemige zandgronden	0,10	0,10	+ 0,01	
H4030 Droge heiden	0,12	0,13	+ 0,01	
H2310 Stuifzandheiden met struikhei	0,33	0,33	+ 0,00	
ZGL4030 Droge heiden	0,16	0,17	+ 0,00	
H2330 Zandverstuivingen	0,29	0,29	+ 0,00	
H2320 Binnenlandse kraaiheibegroeiingen	0,13	0,13	+ 0,00	
Hg1EoC Vochtige alluviale bossen (beekbegeleidende bossen)	0,17	0,17	+ 0,00	

Habitatype	Hectare met hoogste verschil			Ontwikkelings- ruimte beschikbaar?
	Situatie 1	Situatie 2	Verskil *	
ZGLg13 Bos van arme zandgronden	0,23	0,23	+ 0,00	
H5130 Jeneverbesstruwelen	0,10	0,10	- 0,00	
ZGH4030 Droge heiden	0,09	0,08	- 0,00	
H3130 Zwakgebufferde vennen	0,10	0,10	- 0,00	
H6230vka Heischrale graslanden, vochtig kalkarm	0,06	0,06	- 0,00	
H7150 Pioniervegetaties met snavelbiezen	0,08	0,08	- 0,00	
ZGLg09 Droog struisgrasland	0,11	0,11	- 0,00	
H4010A Vochtige heiden (hogere zandgronden)	0,09	0,09	- 0,00	
H3160 Zure vennen	0,11	0,11	- 0,00	
H7140A Overgangs- en trilvenen (trilvenen)	0,09	0,09	- 0,00	
ZGH2310 Stuifzandheiden met struikhei	0,15	0,15	- 0,00	
H7110B Actieve hoogvenen (heideveentjes)	0,13	0,13	- 0,00	
ZGH9120 Beuken-eikenbossen met hulst	0,15	0,14	- 0,00	
ZGH9190 Oude eikenbossen	0,17	0,17	- 0,00	
H7230 Kalkmoerassen	0,23	0,23	- 0,00	
ZGH4010A Vochtige heiden (hogere zandgronden)	0,27	0,27	- 0,00	

Naardermeer

Habitatype	Hectare met hoogste verschil			Ontwikkelings- ruimte beschikbaar?
	Situatie 1	Situatie 2	Verskil *	
H91Do Hoogveenbossen	0,07	0,08	+ 0,01	
Lg05 Grote-zeggenmoeras	0,07	0,08	+ 0,01	
H7140B Overgangs- en trilvenen (veenmosrietlanden)	0,08	0,08	+ 0,00	
H9999:94 Habitatype onbekend/onzeker KDW op basis meest kritische aangewezen type (H3130;H3140)	0,07	0,07	+ 0,00	
H3140lv Kranswierwateren, in laagveengebieden	0,06	0,06	- 0,00	
H3150baz Meren met krabbenscheer en fonteinkruiden, buiten afgesloten zeearmen	>0,05	>0,05	- 0,00	
ZGH7140B Overgangs- en trilvenen (veenmosrietlanden)	>0,05	>0,05	- 0,00	
H6410 Blauwgraslanden	>0,05	>0,05	- 0,00	
H7140A Overgangs- en trilvenen (trilvenen)	0,06	0,06	- 0,00	
H4010B Vochtige heiden (laagveengebied)	>0,05	>0,05	- 0,00	
ZGH3150baz Meren met krabbenscheer en fonteinkruiden, buiten afgesloten zeearmen	0,07	0,07	- 0,00	

Rijntakken

Habitattype	Hectare met hoogste verschil			Ontwikkelings- ruimte beschikbaar?
	Situatie 1	Situatie 2	Verskil +	
ZGLg11 Kamgrasweide & Bloemrijk weidevogelgrasland van het rivieren- en zeekleigebied	0,10	0,10	+ 0,00	
Lgo2 Geïsoleerde meander en petgat	0,13	0,13	+ 0,00	
Lg11 Kamgrasweide & Bloemrijk weidevogelgrasland van het rivieren- en zeekleigebied	0,11	0,11	+ 0,00	
ZGLgo8 Nat, matig voedselrijk grasland	0,06	0,06	+ 0,00	
Lgo8 Nat, matig voedselrijk grasland	0,10	0,10	+ 0,00	
H6510A Glanshaver- en vossenstaarthooilanden (glanshaver)	>0,05	>0,05	+ 0,00	
ZGH91EoB Vochtige alluviale bossen (essen-iepenbossen)	0,06	0,06	+ 0,00	
H3150baz Meren met krabbenscheer en fonteinkruiden, buiten afgesloten zeearmen	>0,05	>0,05	- 0,00	
H91Fo Droge hardhoutooibossen	0,06	0,06	- 0,00	
H91EoB Vochtige alluviale bossen (essen-iepenbossen)	>0,05	>0,05	- 0,00	
ZGLgo7 Dotterbloemgrasland van veen en klei	>0,05	>0,05	- 0,00	
ZGLgo2 Geïsoleerde meander en petgat	>0,05	>0,05	- 0,00	
Lgo7 Dotterbloemgrasland van veen en klei	>0,05	>0,05	- 0,00	
H6120 Stroomdalgraslanden	>0,05	>0,05	- 0,00	



Habitattype	Hectare met hoogste verschil			Ontwikkelings- ruimte beschikbaar?
	Situatie 1	Situatie 2	Verskil *	
H6430C Ruigten en zomen (droge bosranden)	>0,05	>0,05	- 0,00	
ZGH3150baz Meren met krabbenscheer en fonteinkruiden, buiten afgesloten zeearmen	>0,05	>0,05	- 0,00	
ZGH6510A Glanshaver- en vossenstaarthooilanden (glanshaver)	>0,05	>0,05	- 0,00	
ZGH6120 Stroomdalgraslanden	>0,05	>0,05	- 0,00	
H6510B Glanshaver- en vossenstaarthooilanden (grote vossenstaart)	>0,05	>0,05	- 0,00	
ZGH91Fo Droge hardhoutooibossen	0,06	0,06	- 0,00 (-)	

Oostelijke Vechtplassen





Habitatype	Hectare met hoogste verschil			Ontwikkelings- ruimte beschikbaar?
	Situatie 1	Situatie 2	Verskil *	
Lg05 Grote-zeggenmoeras	0,06	0,06	+ 0,00	
H3150Baz Meren met krabbenscheer en fonteinkruiden, buiten afgesloten zeearmen	0,06	0,06	+ 0,00	
H3140lv Kranswierwateren, in laagveengebieden	0,06	0,06	+ 0,00	
ZGH91Do Hoogveenbossen	0,07	0,08	+ 0,00	
ZGH7140B Overgangs- en trilvenen (veenmosrietlanden)	0,08	0,08	+ 0,00	
ZGH3150Baz Meren met krabbenscheer en fonteinkruiden, buiten afgesloten zeearmen	0,06	0,06	+ 0,00	
H7140B Overgangs- en trilvenen (veenmosrietlanden)	>0,05	>0,05	- 0,00	
ZGH3140lv Kranswierwateren, in laagveengebieden	>0,05	>0,05	- 0,00	
H91Do Hoogveenbossen	0,07	0,07	- 0,00	
H7210 Galigaanmoerassen	0,06	0,06	- 0,00	
H7140A Overgangs- en trilvenen (trilvenen)	0,06	0,06	- 0,00	
H4010B Vochtige heiden (laagveengebied)	0,06	0,06	- 0,00	
H9999:95 Habitatype onbekend/onzeker KDW op basis meest kritische aangewezen type (H3140)	>0,05	>0,05	- 0,00	
ZGH6410 Blauwgraslanden	0,07	0,07	- 0,00	

Habitatype	Hectare met hoogste verschil			Ontwikkelings- ruimte beschikbaar?
	Situatie 1	Situatie 2	Verskil *	
ZGH7140A Overgangs- en trilvenen (trilvenen)	0,06	0,06	- 0,00	
H6410 Blauwgraslanden	0,06	>0,05	- 0,00	

Landgoederen Brummen

Habitatype	Hectare met hoogste verschil			Ontwikkelings- ruimte beschikbaar?
	Situatie 1	Situatie 2	Verskil *	
H91EoC Vochtige alluviale bossen (beekbegeleidende bossen)	0,10	0,10	+ 0,00	
H9120 Beuken-eikenbossen met hulst	0,08	0,08	- 0,00	
H7150 Pioniervegetaties met snavelbiezen	0,07	0,07	- 0,00	
H4010A Vochtige heiden (hogere zandgronden)	0,08	0,08	- 0,00	
H3130 Zwakgebufferde vennen	0,08	0,08	- 0,00	
H6410 Blauwgraslanden	0,08	0,08	- 0,00	
ZGH3130 Zwakgebufferde vennen	0,07	0,07	- 0,00	
H6230vka Heischrale graslanden, vochtig kalkarm	0,11	0,11	- 0,00	















Sallandse Heuvelrug

Habitatype	Hectare met hoogste verschil			Ontwikkelings- ruimte beschikbaar?
	Situatie 1	Situatie 2	Verskil *	
H4030 Droge heiden	0,06	0,06	- 0,00	
Lg13 Bos van arme zandgronden	>0,05	>0,05	- 0,00	
H5130 Jeneverbesstruwelen	0,06	0,06	- 0,00	
Lg14 Eiken- en beukenbos van lemige zandgronden	0,06	0,06	- 0,00	
H7110B Actieve hoogvenen (heideveentjes)	>0,05	>0,05	- 0,00	
H6230vka Heischrale graslanden, vochtig kalkarm	0,06	0,06	- 0,00	
H4010A Vochtige heiden (hogere zandgronden)	0,06	>0,05	- 0,00	
H9999:42 Habitatype onbekend/onzeker KDW op basis meest kritische aangewezen type (H6230;H2330;H3160;H6230)	0,07	0,07	- 0,00	

Lingegebied & Diefdijk-Zuid

Habitatype	Hectare met hoogste verschil			Ontwikkelings- ruimte beschikbaar?
	Situatie 1	Situatie 2	Verskil *	
H9999:70 Habitatype onbekend/onzeker KDW op basis meest kritische aangewezen type (H7230)	>0,05	>0,05	- 0,00	
H91EoB Vochtige alluviale bossen (essen-iepenbossen)	>0,05	0,05	- 0,00	
H91EoC Vochtige alluviale bossen (beekbegeleidende bossen)	0,06	>0,05	- 0,00	
H7230 Kalkmoerassen	>0,05	>0,05	- 0,00	

Vecht- en Beneden-Reggegebied

Habitatype	Hectare met hoogste verschil			Ontwikkelings- ruimte beschikbaar?
	Situatie 1	Situatie 2	Verskil *	
H4030 Droge heiden	>0,05	>0,05	- 0,00	
H5130 Jeneverbesstruwelen	>0,05	>0,05	- 0,00	
H2310 Stuifzandheiden met struikhei	>0,05	>0,05	- 0,00	
ZGH4010A Vochtige heiden (hogere zandgronden)	>0,05	>0,05	- 0,00	
ZGH4030 Droge heiden	>0,05	>0,05	- 0,00	
H7150 Pioniervegetaties met snavelbiezen	>0,05	>0,05	- 0,00	
H4010A Vochtige heiden (hogere zandgronden)	>0,05	>0,05	- 0,00	
H2330 Zandverstuivingen	>0,05	>0,05	- 0,00	
H9190 Oude eikenbossen	>0,05	>0,05	- 0,00	
H9120 Beuken-eikenbossen met hulst	>0,05	>0,05	- 0,00	
H91EoC Vochtige alluviale bossen (beekbegeleidende bossen)	>0,05	>0,05	- 0,00	
ZGH2330 Zandverstuivingen	>0,05	0,05	- 0,00	
H7110B Actieve hoogvenen (heideveentjes)	>0,05	>0,05	- 0,00	
H3160 Zure vennen	>0,05	>0,05	- 0,00	
Lgo2 Geïsoleerde meander en petgat	>0,05	>0,05	- 0,00	
H7140A Overgangs- en trilvenen (trilvenen)	>0,05	>0,05	- 0,00	

Habitatype	Hectare met hoogste verschil			Ontwikkelings- ruimte beschikbaar?
	Situatie 1	Situatie 2	Verskil *	
H9999:39 Habitatype onbekend/onzeker KDW op basis meest kritische aangewezen type (H7120)	>0,05	>0,05	- 0,00	
ZGH2310 Stuifzandheiden met struikhei	>0,05	0,05	- 0,00	
H6230vka Heischrale graslanden, vochtig kalkarm	>0,05	0,05	- 0,00	
H6120 Stroomdalgraslanden	>0,05	>0,05	- 0,00	
ZGH9120 Beuken-eikenbossen met hulst	0,06	0,06	- 0,00	







Sint Jansberg

Habitatype	Hectare met hoogste verschil			Ontwikkelings- ruimte beschikbaar?
	Situatie 1	Situatie 2	Verskil *	
ZGH9120 Beuken-eikenbossen met hulst	>0,05	>0,05	- 0,00	
H9120 Beuken-eikenbossen met hulst	>0,05	>0,05	- 0,00	
H7210 Galigaanmoerassen	>0,05	>0,05	- 0,00	
H91EoC Vochtige alluviale bossen (beekbegeleidende bossen)	>0,05	>0,05	- 0,00	
Lg05 Grote-zeggenmoeras	0,06	0,06	- 0,00	


Borkeld

Habitattype	Hectare met hoogste verschil			Ontwikkelings- ruimte beschikbaar?
	Situatie 1	Situatie 2	Verskil *	
H4030 Droge heiden	>0,05	>0,05	- 0,00	
H5130 Jeneverbesstruwelen	>0,05	>0,05	- 0,00	
H2310 Stuifzandheiden met struikhei	0,06	0,06	- 0,00	
H6230vka Heischrale graslanden, vochtig kalkarm	>0,05	>0,05	- 0,00	

De Wieden

Habitatype	Hectare met hoogste verschil			Ontwikkelings- ruimte beschikbaar?
	Situatie 1	Situatie 2	Verskil *	
H91Do Hoogveenbossen	>0,05	>0,05	- 0,00	
H999:35 Habitatype onbekend/onzeker KDW op basis meest kritische aangewezen type (H7120)	>0,05	>0,05	- 0,00	
Lg05 Grote-zeggenmoeras	>0,05	>0,05	- 0,00	
H7140B Overgangs- en trilvenen (veenmosrietlanden)	>0,05	>0,05	- 0,00	
Lg02 Geïsoleerde meander en petgat	>0,05	0,05	- 0,00	
H3150baz Meren met krabbenscheer en fonteinkruiden, buiten afgesloten zeearmen	>0,05	0,05	- 0,00	
ZGH3150baz Meren met krabbenscheer en fonteinkruiden, buiten afgesloten zeearmen	>0,05	>0,05	- 0,00	
Lg10 Kamgrasweide & Bloemrijk weidevogelgrasland van het zand- en veengebied	>0,05	0,05	- 0,00	
Lg08 Nat, matig voedselrijk grasland	>0,05	0,05	- 0,00	
Lg07 Dotterbloemgrasland van veen en klei	>0,05	>0,05	- 0,00	
ZGH7140B Overgangs- en trilvenen (veenmosrietlanden)	>0,05	>0,05	- 0,00	
H4010B Vochtige heiden (laagveengebied)	>0,05	>0,05	- 0,00	
H7140A Overgangs- en trilvenen (trilvenen)	>0,05	>0,05	- 0,00	
ZGH91Do Hoogveenbossen	0,06	0,06	- 0,00	

Wierdense Veld

Habitatype	Hectare met hoogste verschil			Ontwikkelings- ruimte beschikbaar?
	Situatie 1	Situatie 2	Verskil *	
H7120ah Herstellende hoogvenen, actief hoogveen	>0,05	>0,05	- 0,00	

Vlijmens Ven, Moerputten & Bossche Broek

Habitatype	Hectare met hoogste verschil			Ontwikkelings- ruimte beschikbaar?
	Situatie 1	Situatie 2	Verskil *	
H6510A Glanshaver- en vossenstaarthooilanden (glanshaver)	>0,05	>0,05	- 0,00	

Boetelerveld

Habitatype	Hectare met hoogste verschil			Ontwikkelings- ruimte beschikbaar?
	Situatie 1	Situatie 2	Verskil *	
H4010A Vochtige heiden (hogere zandgronden)	>0,05	>0,05	- 0,00	
H7150 Pioniervegetaties met snavelbiezen	>0,05	>0,05	- 0,00	
H6410 Blauwgraslanden	>0,05	>0,05	- 0,00	
H6230vka Heischrale graslanden, vochtig kalkarm	0,06	0,06	- 0,00	
H3130 Zwakgebufferde vennen	0,06	0,06	- 0,00	
H5130 Jeneverbesstruwelen	0,06	0,06	- 0,00	
ZGH3130 Zwakgebufferde vennen	0,08	0,08	- 0,00	

Loevestein, Pompveld & Kornsche Boezem

Habitatype	Hectare met hoogste verschil			Ontwikkelings- ruimte beschikbaar?
	Situatie 1	Situatie 2	Verskil *	
Lgoz Geïsoleerde meander en petgat	>0,05	>0,05	- 0,00 (-)	


Nieuwkoopse Plassen & De Haeck

Habitatype	Hectare met hoogste verschil			Ontwikkelings- ruimte beschikbaar?
	Situatie 1	Situatie 2	Verskil *	
H7140B Overgangs- en trilvenen (veenmosrietlanden)	>0,05	>0,05	- 0,00	
H91Do Hoogveenbossen	>0,05	>0,05	- 0,00	
H3150baz Meren met krabbenscheer en fonteinkruiden, buiten afgesloten zeearmen	>0,05	>0,05	- 0,00	



Uiterwaarden Zwarte Water en Vecht

Habitatype	Hectare met hoogste verschil			Ontwikkelings- ruimte beschikbaar?
	Situatie 1	Situatie 2	Verskil *	
H6510A Glanshaver- en vossenstaarthooilanden (glanshaver)	>0,05	0,05	- 0,00	
H91Fo Droge hardhoutooibossen	>0,05	0,05	- 0,00	
Lgo7 Dotterbloemgrasland van veen en klei	>0,05	>0,05	- 0,00	
H6510B Glanshaver- en vossenstaarthooilanden (grote vossenstaart)	>0,05	>0,05	- 0,00	
Lgo8 Nat, matig voedselrijk grasland	>0,05	>0,05	- 0,00	
Lg10 Kamgrasweide & Bloemrijk weidevogelgrasland van het zand- en veengebied	>0,05	>0,05	- 0,00	

Loonse en Drunense Duinen & Leemkuilen

Habitatype	Hectare met hoogste verschil			Ontwikkelings- ruimte beschikbaar?
	Situatie 1	Situatie 2	Verskil *	
H9190 Oude eikenbossen	>0,05	>0,05	- 0,00	

Weerribben

Habitatype	Hectare met hoogste verschil			Ontwikkelings- ruimte beschikbaar?
	Situatie 1	Situatie 2	Verskil *	
H91Do Hoogveenbossen	>0,05	0,05	- 0,00	
Lg05 Grote-zeggenmoeras	>0,05	0,05	- 0,00	
ZGH91Do Hoogveenbossen	>0,05	>0,05	- 0,00	

Botshol

Habitatype	Hectare met hoogste verschil			Ontwikkelings- ruimte beschikbaar?
	Situatie 1	Situatie 2	Verskil *	
H3140lv Kranswierwateren, in laagveengebieden	>0,05	0,05	- 0,00	
H7210 Galigaanmoerassen	>0,05	0,05	- 0,00	
ZGH3140lv Kranswierwateren, in laagveengebieden	>0,05	>0,05	- 0,00	

Kolland & Overlangbroek

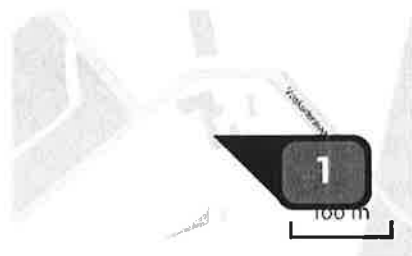
Habitatype	Hectare met hoogste verschil			Ontwikkelings- ruimte beschikbaar?
	Situatie 1	Situatie 2	Verskil *	
H91EoC Vochtige alluviale bossen (beekbegeleidende bossen)	0,32	0,32	- 0,00	

Binnenveld


Habitattype	Hectare met hoogste verschil			Ontwikkelings- ruimte beschikbaar?
	Situatie 1	Situatie 2	Verskil *	
H6410 Blauwgraslanden	0,23	0,23	- 0,00	
H7140A Overgangs- en trilvenen (trilvenen)	0,21	0,21	- 0,00	
H7140B Overgangs- en trilvenen (veenmosrietlanden)	0,29	0,28	- 0,00	

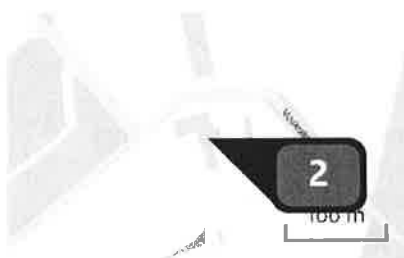
 Ontwikkelingsruimte beschikbaar Geen ontwikkelingsruimte beschikbaar

* Als de hoogste depositietoename plaatsvindt op een hexagoon waar géén sprake is van een (naderende) stikstofoverbelasting, dan is de hoogste toename op een hexagoon met wel een (naderende) stikstofoverbelasting tussen haakjes aangegeven.


Emissie
(per bron)
Vergund

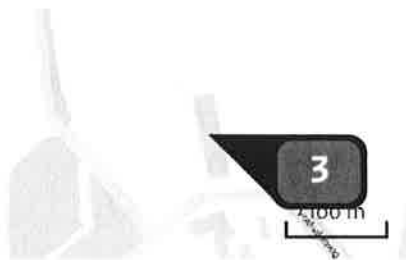
Naam **Stal 4**
Locatie (X,Y) **160599, 455775**
Uitstoothoogte **8,0 m**
Warmteinhoud **0,000 MW**
NH₃ **175,00 kg/j**

Dier	RAV code	Omschrijving	Aantal dieren	Stof	Emissiefactor (kg/dier/j)	Emissie
	A 4.100	overige huisvestingssystemen (Rundvee; vleeskalveren tot circa 8 maanden) (Overig)	50	NH ₃	3,500	175,00 kg/j



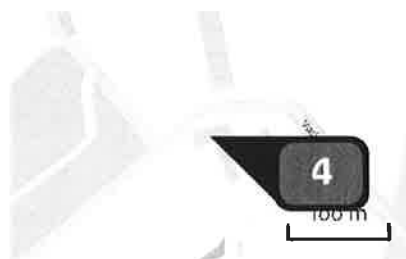
Naam **Stal 5**
Locatie (X,Y) **160597, 455794**
Uitstoothoogte **4,6 m**
Warmteinhoud **0,000 MW**
NH₃ **182,00 kg/j**

Dier	RAV code	Omschrijving	Aantal dieren	Stof	Emissiefactor (kg/dier/j)	Emissie
	A 4.100	overige huisvestingssystemen (Rundvee; vleeskalveren tot circa 8 maanden) (Overig)	52	NH ₃	3,500	182,00 kg/j




Naam **Stal 7**
 Locatie (X,Y) **160584, 455897**
 Uitstoothoogte **9,7 m**
 Warmteinhoud **0,000 MW**
 NH₃ **5.995,00 kg/j**

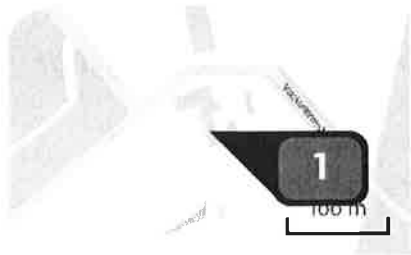
Dier	RAV code	Omschrijving	Aantal dieren	Stof	Emissiefactor (kg/dier/j)	Emissie
	E 1.8.1	volièrehuisvesting; minimaal 50% van de leef ruimte is rooster, met daaronder een mestband. Mestbanden minimaal eenmaal per week afdraaien. Roosters minimaal in twee etages (Kippen; opfokhennen en hanen van legrassen; jonger dan 18 weken) (BWL 2005.02.V1)	82.500	NH ₃	0,050	4.125,00 kg/j
	E 1.100	overige huisvestingssystemen niet-batterijhuisvesting (Kippen; opfokhennen en hanen van legrassen; jonger dan 18 weken) (Overig)	11.000	NH ₃	0,170	1.870,00 kg/j




Naam **Stal 6**
 Locatie (X,Y) **160580, 455806**
 Uitstoothoogte **5,3 m**
 Warmteinhoud **0,000 MW**
 NH₃ **980,00 kg/j**

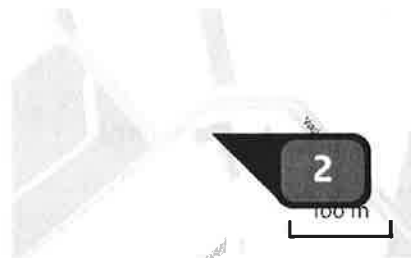
Dier	RAV code	Omschrijving	Aantal dieren	Stof	Emissiefactor (kg/dier/j)	Emissie
	A 4.100	overige huisvestingssystemen (Rundvee; vleeskalveren tot circa 8 maanden) (Overig)	280	NH ₃	3,500	980,00 kg/j

Emissie
(per bron)
Aanvraag




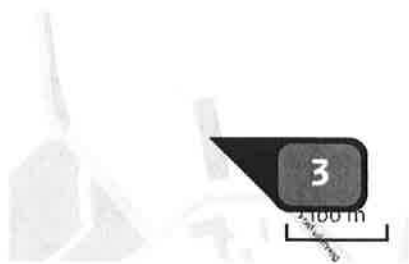
Naam **Stal 5**
Locatie (X,Y) **160598, 455775**
Uitstoothoogte **8,0 m**
Warmteinhoud **0,000 MW**
NH3 **960,00 kg/j**

Dier	RAV code	Omschrijving	Aantal dieren	Stof	Emissiefactor (kg/dier/j)	Emissie
	E 5.100	overige huisvestingssystemen (Kippen; vleeskuikens) (Overig)	12.000	NH3	0,080	960,00 kg/j



Naam **Stal 6**
Locatie (X,Y) **160581, 455806**
Uitstoothoogte **5,3 m**
Warmteinhoud **0,000 MW**
NH3 **960,00 kg/j**

Dier	RAV code	Omschrijving	Aantal dieren	Stof	Emissiefactor (kg/dier/j)	Emissie
	E 5.100	overige huisvestingssystemen (Kippen; vleeskuikens) (Overig)	12.000	NH3	0,080	960,00 kg/j



Naam **Stal 7**
Locatie (X,Y) **160584, 455897**
Uitsloothoogte **9,7 m**
Warmteinhoud **0,000 MW**
NH₃ **5.321,52 kg/j**

Dier	RAV code	Omschrijving	Aantal dieren	Stof	Emissiefactor (kg/dier/j)	Emissie
🐔	E 2.11.1	volièrehuisvesting; minimaal 50% van de leefruimte is rooster met daaronder een mestband. Mestbanden minimaal eenmaal per week afdraaien. Roosters minimaal in twee etages. (Kippen; legkippen en (groot-)ouderdieren van legrassen) (BWL 2004.09.V1)	34.128	NH ₃	0,090	3.071,52 kg/j
🐔	E 1.8.1	volièrehuisvesting; minimaal 50% van de leef ruimte is rooster, met daaronder een mestband. Mestbanden minimaal eenmaal per week afdraaien. Roosters minimaal in twee etages (Kippen; opfokhennen en hanen van legrassen; jonger dan 18 weken) (BWL 2005.02.V1)	45.000	NH ₃	0,050	2.250,00 kg/j

Disclaimer

De initiatiefnemer is zelf verantwoordelijk voor de kwaliteit van de projectinvoer en de aanvraag wordt getoetst door het bevoegd gezag. De eigenaar van AERIUS aanvaardt geen aansprakelijkheid voor de inhoud van de door de gebruiker aangeboden informatie. AERIUS is een geregistreerd handelsmerk in Europa. Alle rechten die niet expliciet worden verleend, zijn voorbehouden.

Rekenbasis

Deze berekening is tot stand gekomen op basis van:

AERIUS versie 2016.1_20170808_342ea81cfa

Database versie 2016.1_20170808_342ea81cfa

Voor meer informatie over de gebruikte methodiek en data zie:

<https://www.aerius.nl/nl/factsheets/uitleg>