



VERZONDEN 06 DEC 2017

BESLUIT van GS van Utrecht

DATUM	6 december 2017	TEAM	Vergunningverlening Natuur en Landschap
ZAAKKENMERK	Z-WNB-GB-VA-2017-0757	REFERENTIE	Servicebureau
NUMMER	81C26CA8	DOORKIESNUMMER	030-2583311
UW BRIEF VAN	15 juni 2017	FAX	030-2583139
UW NUMMER	-	E-MAILADRES	Servicebureau@provincie-utrecht.nl
BIJLAGE(N)	- voorschriften en beperkingen - uitdraai AERIUS Register	ONDERWERP	Vergunning Wnb (gebiedsbescherming)

Besluit van Gedeputeerde Staten van Utrecht op de aanvraag d.d. 15 juni 2017 van W.M. Veldhuizen Beheer B.V., Griftdijk 11 in Maarsbergen, om een vergunning in het kader van artikel 2.7, tweede lid, van de Wet natuurbescherming (hierna Wnb) voor het bedrijf gelegen aan de Griftdijk 11 in Maarsbergen.

I. Besluit

Gelet op het bepaalde in de Wnb, het Besluit natuurbescherming, de Verordening Natuur en Landschap provincie Utrecht 2017 en de Beleidsregels Natuur en Landschap provincie Utrecht 2017 (hierna: Beleidskader VNL) besluiten wij:

- de gevraagde vergunning op grond van artikel 2.7, tweede lid, van de Wnb te verlenen;
- de benodigde ontwikkelingsruimte af te boeken op grond van artikel 2.7, van het Besluit natuurbescherming, zoals opgenomen in de 'Bijlage bij Besluit' van AERIUS Register, opgenomen in bijlage 2 bij deze beschikking;
- dat de bij deze beschikking behorende aanvraag, inclusief berekeningen in AERIUS Calculator, deel uitmaakt van deze beschikking;
- aan dit besluit de voorschriften en beperkingen te verbinden, zoals die in de bijlage bij deze beschikking zijn opgenomen.

II. Omschrijving van de aanvraag

Op 15 juni 2017 hebben wij een aanvraag om een vergunning ontvangen op grond van artikel 2.7, tweede lid, van de Wnb op naam van W.M. Veldhuizen Beheer B.V.. Het bedrijf is gelegen op de locatie plaatselijk bekend als Griftdijk 11 in Maarsbergen.

Voor de planlocatie is op 21 maart 2012 door de provincie Utrecht een vergunning in het kader van de Wnb afgegeven. Om de toename in stikstofdepositie op Natura 2000-gebieden conform de Wnb te bepalen, wordt de beoogde situatie afgezet tegen het vergund recht conform de vigerende Wnb vergunning.

III. Procedure

III.A. De aanvraag wordt afgehandeld met toepassing van de uniforme openbare voorbereidingsprocedure zoals beschreven in paragraaf 3.4 van de Algemene wet bestuursrecht.

III.B. Toezending

Het ontwerpbesluit is toegezonden aan het college van Burgemeester en Wethouders van de gemeente Utrechtse Heuvelrug, de provincie Gelderland en de Regionale Uitvoeringsdienst Noord-Holland Noord.

III.C. Ter inzagelegging

Om te voldoen aan afdeling 3.4 van de Awb hebben de aanvraag met de bijbehorende stukken en het ontwerpbesluit ter inzage gelegen van 6 oktober 2017 tot en met 16 november 2017.

IV. Toetsingskader Wnb

Het is op grond van artikel 2.7, tweede lid, van de Wnb verboden om zonder vergunning, of in strijd met aan die vergunning verbonden voorschriften of beperkingen, projecten te realiseren onderscheidenlijk te verrichten, die gelet op de instandhoudingsdoelstelling de kwaliteit van de natuurlijke habitats en de habitats van soorten in een op grond van artikel 2.1, eerste lid, van de wet aangewezen gebied kunnen verslechteren of een significant verstorend effect kunnen hebben op de soorten waarvoor het gebied is aangewezen. Zodanige projecten of andere handelingen zijn in ieder geval, projecten of handelingen die de natuurlijke kenmerken van het desbetreffende gebied kunnen aantasten.

In een aantal Natura 2000-gebieden is sprake van een overschot aan stikstof (ammoniak en stikstofoxiden). Daarom heeft het Rijk het initiatief genomen om deze stikstofproblemen aan te pakken. In het Programma Aanpak Stikstof (hierna PAS) werken overheden en maatschappelijke partners samen om de stikstof-uitstoot te verminderen en de natuurwaarden te versterken en daarmee ook economische ontwikkeling mogelijk te maken. Het PAS heeft tot doel om de doelen van het Europese natuurbeleid te realiseren, terwijl vergunningplichtige activiteiten toch kunnen doorgaan. Om dit mogelijk te maken worden herstellende maatregelen uitgevoerd in Natura 2000-gebieden waarbij sprake is van overbelasting als gevolg van stikstof. Anderzijds wordt door middel van PAS-specifieke bronmaatregelen, bijvoorbeeld schonere productietechnieken, voorzien in een blijvende daling van de neerslag van stikstof.

Een deel van de daling van de neerslag mag worden ingezet als saldering voor nieuwe economische activiteiten of uitbreiding van bestaande. Deze 'ontwikkelingsruimte' maakt het mogelijk om economische ontwikkelingen met een stikstoftoename toch te vergunnen in het kader van de Wnb. Er zijn daardoor geen negatieve effecten op de instandhoudingsdoelen te verwachten als voor een activiteit ontwikkelingsruimte beschikbaar is.

Het Beleidskader VNL bevat regels voor de afhandeling van aanvragen voor effecten op Natura 2000-gebieden.

V. Toetsing Natura 2000-gebieden

Aangevraagd is een wijziging of een uitbreiding van een al bestaande activiteit. Voor de planlocatie is op 21 maart 2012 door de provincie Utrecht een Wnb vergunning verleend. Conform de vigerende Wnb vergunning is er sprake van de veebezetting, weergegeven in tabel 1.

Tabel 1 vergund recht

Stal nr.	Stalsysteem (RAV-code)	Diercategorie	Aantal dieren	Emissiefactor per dier (kg NH ₃ /jr.)	Emissie totaal (kg NH ₃ /jr.)
A	A1.100	Melk- en kalfkoeien ouder dan 2 jaar, overige huisvestingssystemen	98	13,0	1.274,0
B	A3.100	Vrouwelijk jongvee tot 2 jaar, overige huisvestingssystemen	46	4,4	202,4
C	D3.100	vleesvarkens, opfokberen van circa 25 kg tot 7 maanden, opfokzeugen van circa 25 kg tot eerste dekking, overige huisvestingssystemen	320	3,0	960,0
D	E2.11.2	legkippen en (groot-)ouderdieren van legrassen, volièrehuisvesting, 45–55% van de leefruimte roosters met daaronder een mestband met beluchting. Mestbanden minimaal tweemaal per week afdraaien. Roosters minimaal in twee etages. Beluchttingscapaciteit minimaal 0,2 m ³ per dier per uur (BWL 2004.10.V3)	24.000	0,055	1.320,0
E	E6.8	afgesloten mestopslagloods	24.000	0,05	1.200,0
				Totaal:	4.956,4



In tabel 2 is de beoogde situatie aangegeven.

Tabel 2 Beoogde situatie

Stal nr.	Stalsysteem (RAV-code)	Diercategorie	Aantal dieren	Emissiefactor per dier (kg NH ₃ /jr.)	Emissie totaal (kg NH ₃ /jr.)
1	C2.100	opfokgeiten van 61 dagen tot en met één jaar, overige huisvestingssystemen	300	0,8	240,0
2	C1.100	geiten ouder dan 1 jaar, overige huisvestingssystemen	1.300	1,9	2.470,0
3	C3.100	opfokgeiten en afmestlammeren tot en met 60 dagen, overige huisvestingssystemen	150	0,2	30,0
4	E2.11.2.2	legkippen en (groot-)ouderdieren van legrassen) volièrehuisvesting; 45 - 55% van de leefruimte roosters met daaronder een mestband met beluchting. Mestbanden minimaal tweemaal per week afdraaien. Roosters minimaal in twee etages; beluchtingcapaciteit minimaal 0,5 m ³ per dier per uur (BWL 2004.10.V2)	24.000	0,042	1.008,0
5	E6.8	afgesloten mestopslagloods	24.000	0,05	1.200,0
Totaal:					4.948,0

Het projecteffect is het deel van de aangevraagde activiteit wat nog niet eerder is getoetst aan de Wnb. Het projecteffect is weergegeven in tabel 3. Dit komt overeen met de beoogde situatie, uitgezonderd de vergunde mestopslag.

Tabel 3 Project effect

Stal nr.	Stalsysteem (RAV-code)	Diercategorie	Aantal dieren	Emissiefactor per dier (kg NH ₃ /jr.)	Emissie totaal (kg NH ₃ /jr.)
1	C2.100	opfokgeiten van 61 dagen tot en met één jaar, overige huisvestingssystemen	300	0,8	240,0
2	C1.100	geiten ouder dan 1 jaar, overige huisvestingssystemen	1.300	1,9	2.470,0
3	C3.100	opfokgeiten en afmestlammeren tot en met 60 dagen, overige huisvestingssystemen	150	0,2	30,0
4	E2.11.2.2	legkippen en (groot-)ouderdieren van legrassen) volièrehuisvesting; 45 - 55% van de leefruimte roosters met daaronder een mestband met beluchting. Mestbanden minimaal tweemaal per week afdraaien. Roosters minimaal in twee etages; beluchtingcapaciteit minimaal 0,5 m ³ per dier per uur (BWL 2004.10.V2)	24.000	0,042	1.008,0
Totaal:					3.748,0

Uit de berekening is gebleken dat voor één of meerdere gebieden de depositiebijdrage van het projecteffect hoger is dan de grenswaarde en daarmee is gebleken dat de aangevraagde activiteit vergunningplichtig is.

De aan de ammoniakemissie gerelateerde stikstofdepositie van het veebestand in de uitgangssituatie (Tabel 1) en het gewenste veebestand (Tabel 2) is berekend met het model AERIUS Calculator.

Uit de uitdraai van 12 september 2017 van AERIUS Register (kenmerk Ruohdh7kCaNG) is gebleken, dat er voldoende ontwikkelingsruimte beschikbaar was op het moment van reserveren. Deze uitdraai maakt deel uit van deze beschikking en is opgenomen in bijlage 2.

Het bedrijf blijft met de aangevraagde activiteit onder de grens van een totale toename van (cumulatief) maximaal 3 mol/ha/jaar voor deze locatie voor de huidige PAS uitvoeringsperiode, zoals is vastgelegd in het Beleidskader VNL.

VI. Zienswijzen

Binnen de termijn zijn geen zienswijzen naar voren gebracht. Ook zijn naar aanleiding van de ontwerpvergunning geen adviezen ingekomen of verzoeken om gedachtenwisseling.

VII. Wijzigingen ten opzichte van het ontwerpbesluit

Ten opzichte van de ontwerpvergunning zijn geen wijzigingen aangebracht.

VIII. Conclusie

Op grond van bovenstaande beoordeling concluderen wij dat bij toedeling van ontwikkelingsruimte en ook voor de overige effecten de aangevraagde activiteit, gelet op de instandhoudingsdoelstellingen, niet kan leiden tot verslechtering van de kwaliteit van de natuurlijke habitats en de habitats van soorten in de relevante Natura 2000-gebieden en geen significant verstorend effect kan hebben op de soorten waarvoor de gebieden zijn aangewezen. Wij verlenen de gevraagde vergunning ingevolge artikel 2.7, tweede lid, van de Wnb.

IX. Beroep

Indien u zich niet kunt verenigen met deze beschikking kunt u een beroepschrift indienen bij de Rechtbank Midden-Nederland, Sector bestuursrecht, postbus 16005, 3500 DA Utrecht. Hiervoor zijn griffierechten verschuldigd. De termijn voor het indienen van een beroepschrift bedraagt 6 weken en vangt aan met ingang van de dag na die waarop het besluit ter inzage is gelegd.

Het beroep kan overeenkomstig het bepaalde in artikel 8:1 juncto art 7:1 van de Awb worden ingesteld door belanghebbenden die tijdig hun zienswijze over het ontwerpbesluit naar voren hebben gebracht of door belanghebbenden die geen zienswijze naar voren hebben gebracht maar die dat redelijkerwijs niet kan worden verweten of door belanghebbenden die zich niet kunnen vinden in de wijzigingen ten opzichte van het ontwerpbesluit.

De beschikking wordt onherroepelijk nadat de termijn voor het indienen van een beroepschrift ongebruikt is verstreken. Het instellen van beroep schorst de werking van de beschikking niet. Indien onverwijld spoed dit vereist, kunt u naast het instellen van beroep een verzoek om een voorlopige voorziening indienen bij de voorzieningenrechter van de Rechtbank Midden-Nederland, Sector bestuursrecht, postbus 16005, 3500 DA Utrecht. In dat geval treedt de beschikking niet in werking voordat op dit verzoek is beslist. Griffierechten zijn hiervoor opnieuw verschuldigd. Titel 8.3 van de Algemene wet bestuursrecht is van toepassing.

X. Inwerkingtreding

Deze beschikking treedt de dag na bekendmaking van dit besluit in werking.

XI. Overleg en informatie

Er kan tevens vergunning of ontheffing nodig zijn op grond van andere wetten of verordeningen. Wij adviseren u zo nodig contact op te nemen met uw gemeente en/of milieudienst, als u dit nog niet heeft gedaan.

Voor meer informatie verwijzen wij u naar onze website www.provincie-utrecht.nl.

Als u vragen heeft over de procedure en de inhoud, kunt u contact opnemen met ons Servicebureau via servicebureau@provincie-utrecht.nl, of op telefoonnummer 030-2583311.



XII. Verzending

Het origineel van dit besluit te zenden aan:

- W.M. Veldhuizen Beheer B.V., Grifdijk 11 in Maarsbergen

Een afschrift van dit besluit wordt verzonden aan:

- Burgemeester en wethouders van de Gemeente Utrechtse Heuvelrug;
- Provincie Gelderland;
- Regionale uitvoeringsdienst Noord-Holland Noord;
- AR Bedrijfsontwikkeling B.V.;
- RUD Utrecht.

Hoogachtend,
Gedeputeerde Staten van Utrecht,
namens hen,

Meyr. mr. S.L. Munsel
Teamleider Vergunningverlening Natuur en Landschap
Domein Leefomgeving

Bijlage 1

Voorschriften en beperkingen verbonden aan de vergunning voor de locatie Griftdijk 11 in Maarsbergen

1. De aanvraag met de daarbij behorende bescheiden maakt deel uit van de vergunning, net als de tekening (kenmerk 029000.0, d.d. 7 juni 2017) van de planlocatie.
2. Op de planlocatie mogen uitsluitend onderstaande dieraantallen binnen de aangegeven diercategorie in de daarvoor ingerichte huisvestingssystemen worden gehouden:

Stal nr.	Stalsysteem (RAV-code)	Diercategorie	Aantal dieren
1	C2.100	opfokgeiten van 61 dagen tot en met één jaar, overige huisvestingssystemen	300
2	C1.100	geiten ouder dan 1 jaar, overige huisvestingssystemen	1.300
3	C3.100	opfokgeiten en afmestlammeren tot en met 60 dagen, overige huisvestingssystemen	150
4	E2.11.2.2	legkippen en (groot-)ouderdieren van legrassen) volièrehuisvesting; 45 - 55% van de leefruimte roosters met daaronder een mestband met beluchting. Mestbanden minimaal tweemaal per week afdraaien. Roosters minimaal in twee etages; beluchtingcapaciteit minimaal 0,5 m ³ per dier per uur (BWL 2004.10.V2)	24.000
5	E6.8	afgesloten mestopslagloods	24.000


3. De vergunninghouder moet een registratie/administratie bijhouden, voor zover dit niet al voortvloeit uit andere wettelijke verplichtingen, over het gebruik van en het type huisvestingssysteem of systemen en/of aantallen en soort dieren per huisvestingssysteem en daarbij behorende RAV-codes lopende het kalenderjaar en het voorafgaande kalenderjaar.
4. De houder van deze beschikking dient binnen twee jaar na de datum van verzending van dit besluit de activiteiten te hebben verricht die mogelijk worden gemaakt door verlening van deze beschikking.
5. De vergunninghouder dient minimaal twee weken voor aanvang van de verbouw/nieuwbouw van een stal dit door te geven aan de handhavende instantie via handhaving-wnb@rudutrecht.nl.



Bijlage 2

Uitdraai AERIUS Register, kenmerk Ruohdh7kCaNG, reservering ontwikkelingsruimte

VERZONDEN 06 DEC 2017



Bijlage, Vergunningaanvraag

- ▶ Kenmerken
- ▶ Samenvatting emissies
- ▶ Depositieresultaten
- ▶ Gedetailleerde emissiegegevens

AERIUS REGISTER

Dit document is een bijlage bij het toestemmingsbesluit als bedoeld in artikel 2.7 eerste lid, van het Besluit natuurbescherming.

Verdere toelichting over deze PDF kunt u vinden in een bijbehorende leeswijzer. Deze leeswijzer en overige documentatie is te raadplegen via: www.aerius.nl en pas.naturazoo.nl.

AERIUS REGISTER

Contact

Rechtspersoon

Inrichtingslocatie

Veldhuizen Pluimvee

Griftdijk 11, 3953ML Maarsbergen

Activiteit

Omschrijving

AERIUS kenmerk

Bevoegd gezag

Aanvraag minus vergund

Ruohdh7kCaNG

Provincie Utrecht

Datum berekening

Rekenjaar

12 september 2017, 14:45

2017

Sector

Deelsector

Landbouw

Stalemissies

Totale emissie

Situatie 1

Situatie 2

Vershil

NOx

-

-

-

NH₃

4.956,40 kg/j

4.948,00 kg/j

-8,40 kg/j

Resultaten

Hectare met
hoogste verschil
(mol/ha/j)

Natuurgebied

Vershil

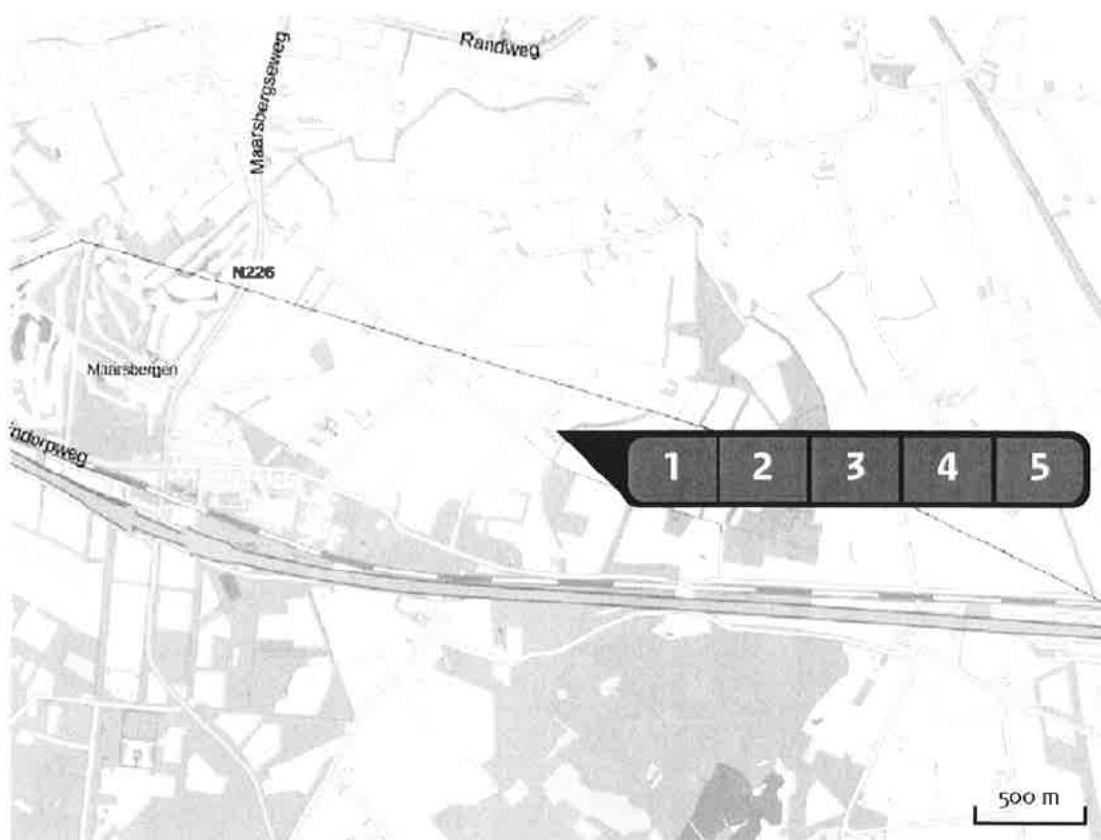
Veluwe

+ 0,06

Toelichting

Aanvraag minus vergund

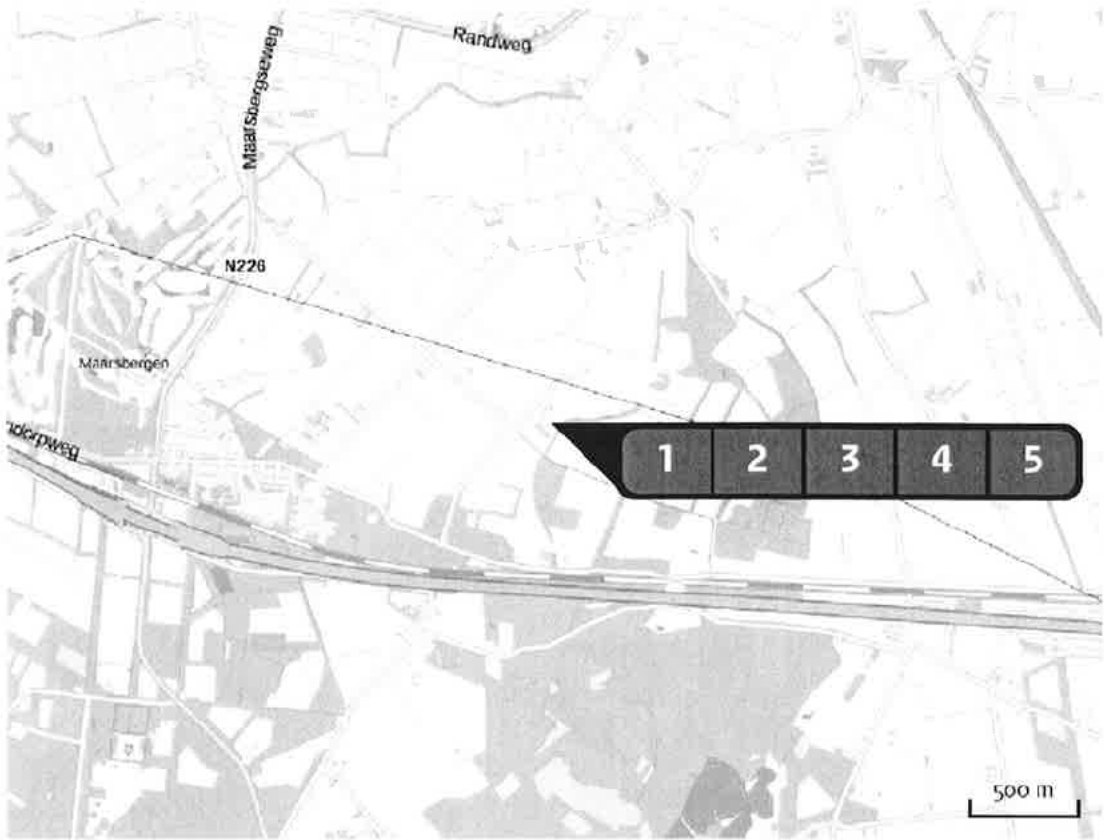
Locatie
VERGUND



Emissie
VERGUND

Bron Sector		Emissie NH ₃	Emissie NO _x
1	 Bron 1 Landbouw Stalemissies	1.274,00 kg/j	-
2	 Bron 3 Landbouw Stalemissies	202,40 kg/j	-
3	 Bron 4 Landbouw Stalemissies	960,00 kg/j	-
4	 Bron 5 Landbouw Stalemissies	1.320,00 kg/j	-
5	 Bron 6 Landbouw Mestopslag	1.200,00 kg/j	-





Locatie
AANVRAAG




Emissie
AANVRAAG

Bron Sector		Emissie NH ₃	Emissie NO _x
1	 Bron 1 Landbouw Stalemissies	240,00 kg/j	-
2	 Bron 2 Landbouw Stalemissies	2.470,00 kg/j	-
3	 Bron 4 Landbouw Stalemissies	30,00 kg/j	-
4	 Bron 5 Landbouw Stalemissies	1.008,00 kg/j	-
5	 Bron 6 Landbouw Mestopslag	1.200,00 kg/j	-

Resultaten
PAS-
gebieden
(mol/ha/j)

Natuurgebied	Hectare met hoogste verschil			Ontwikkelings- ruimte beschikbaar?
	Situatie 1	Situatie 2	Verskil *	
Veluwe	0,16	0,22	+ 0,06	
Rijntakken	0,52	0,56	+ 0,05	
Kolland & Overlangbroek	0,49	0,52	+ 0,03	
Naardermeer	0,04	>0,05	+ 0,02	
Binnenveld	0,30	0,31	+ 0,01	
Oostelijke Vechtplassen	0,08	0,09	+ 0,01	
Lingegebied & Diefdijk-Zuid	0,11	0,12	+ 0,00	
Landgoederen Brummen	0,06	0,06	+ 0,00	

 Ontwikkelingsruimte beschikbaar

 Geen ontwikkelingsruimte beschikbaar

* Als de hoogste depositietoename plaatsvindt op een hexagoon waar géén sprake is van een (naderende) stikstofoverbelasting, dan is de hoogste toename op een hexagoon met wel een (naderende) stikstofoverbelasting tussen haakjes aangegeven.

Resultaten
per
habitatype
(mol/ha/j)

Veluwe

Habitatype	Hectare met hoogste verschil			Ontwikkelings- ruimte beschikbaar?
	Situatie 1	Situatie 2	Vershill *	
Lg14 Eiken- en beukenbos van lemige zandgronden	0,16	0,22	+ 0,06	
Lg13 Bos van arme zandgronden	0,18	0,25	+ 0,06	
H9120 Beuken-eikenbossen met hulst	0,22	0,29	+ 0,06	
ZGLg01 Permanente bron & Langzaam stromende bovenloop	0,10	0,15	+ 0,05	
H4030 Droge heiden	0,17	0,20	+ 0,03	
L4030 Droge heiden	0,17	0,20	+ 0,03	
H9190 Oude eikenbossen	0,19	0,22	+ 0,03	
ZGLg14 Eiken- en beukenbos van lemige zandgronden	0,05	0,06	+ 0,02	
ZGLg13 Bos van arme zandgronden	0,54	0,55	+ 0,02	
ZGL4030 Droge heiden	0,47	0,48	+ 0,02	
H2330 Zandverstuivingen	0,45	0,47	+ 0,02	
H2310 Stuifzandheiden met struikhei	0,35	0,37	+ 0,01	
Lg09 Droog struisgrasland	0,49	0,51	+ 0,01	
ZGLg09 Droog struisgrasland	0,49	0,51	+ 0,01	
H91EoC Vochtige alluviale bossen (beekbegeleidende bossen)	0,27	0,28	+ 0,01	
H3160 Zure vennen	0,26	0,27	+ 0,01	

Habitattype	Hectare met hoogste verschil			Ontwikkelings- ruimte beschikbaar?
	Situatie 1	Situatie 2	Vershil *	
H5130 Jeneverbesstruwelen	0,24	0,24	+ 0,01	
H6230vka Heischrale graslanden, vochtig kalkarm	0,22	0,23	+ 0,01	
ZGH9190 Oude eikenbossen	0,22	0,23	+ 0,01	
ZGH2310 Stuifzandheiden met struikhei	0,22	0,22	+ 0,01	
Lg01 Permanente bron & Langzaam stromende bovenloop	0,19	0,20	+ 0,01	
H4010A Vochtige heiden (hogere zandgronden)	0,28	0,28	+ 0,01	
H2320 Binnenlandse kraaiheibegroeiingen	0,18	0,19	+ 0,01	
H7110B Actieve hoogvenen (heideveentjes)	0,20	0,21	+ 0,01	
H7150 Pioniervegetaties met snavelbiezen	0,20	0,21	+ 0,01	
ZGH4030 Droge heiden	0,17	0,18	+ 0,01	
H3130 Zwakgebufferde vennen	0,15	0,15	+ 0,01	
ZGH9120 Beuken-eikenbossen met hulst	0,19	0,20	+ 0,00	
ZGH4010A Vochtige heiden (hogere zandgronden)	0,17	0,18	+ 0,00	
H7230 Kalkmoerassen	0,14	0,14	+ 0,00	
H7140A Overgangs- en trilvenen (trilvenen)	0,06	0,06	+ 0,00	

Rijntakken









Habitattype	Hectare met hoogste verschil			Ontwikkelings- ruimte beschikbaar?
	Situatie 1	Situatie 2	Verskil *	
H91Fo Droge hardhoutooibossen	0,52	0,56	+ 0,05	
Lgo8 Nat, matig voedselrijk grasland	0,81	0,85	+ 0,04	
Lgo7 Dotterbloemgrasland van veen en klei	0,81	0,85	+ 0,04	
ZGLg11 Kamgrasweide & Bloemrijk weidevogelgrasland van het rivieren- en zeekleigebied	0,36	0,40	+ 0,04	
Lg11 Kamgrasweide & Bloemrijk weidevogelgrasland van het rivieren- en zeekleigebied	0,39	0,41	+ 0,02	
Lgo2 Geïsoleerde meander en petgat	0,31	0,33	+ 0,01	
ZGLgo7 Dotterbloemgrasland van veen en klei	0,29	0,30	+ 0,01	
ZGLgo2 Geïsoleerde meander en petgat	0,22	0,23	+ 0,01	
H6510A Glanshaver- en vossenstaarthooilanden (glanshaver)	0,22	0,23	+ 0,01	
ZGLgo8 Nat, matig voedselrijk grasland	0,19	0,20	+ 0,01	
H3150baz Meren met krabbenscheer en fonteinkruiden, buiten afgesloten zeearmen	0,11	0,12	+ 0,00	
H91EoB Vochtige alluviale bossen (essen-iepenbossen)	0,09	0,10	+ 0,00	
ZGH3150baz Meren met krabbenscheer en fonteinkruiden, buiten afgesloten zeearmen	0,07	0,08	+ 0,00	
H6120 Stroomdalgraslanden	0,12	0,12	+ 0,00	

Habitatype	Hectare met hoogste verschil			Ontwikkelings- ruimte beschikbaar?
	Situatie 1	Situatie 2	Vershil *	
ZGH91EoB Vochtige alluviale bossen (essen-iepenbossen)	0,06	0,06	+ 0,00	
H6430C Ruigten en zomen (droge bosranden)	>0,05	>0,05	+ 0,00	
ZGH6510A Glanshaver- en vossenstaarthooilanden (glanshaver)	0,05	>0,05	+ 0,00	

Kolland & Overlangbroek

Habitatype	Hectare met hoogste verschil			Ontwikkelings- ruimte beschikbaar?
	Situatie 1	Situatie 2	Vershil *	
H91EoC Vochtige alluviale bossen (beekbegeleidende bossen)	0,49	0,52	+ 0,03	

Naardermeer

Habitattype	Hectare met hoogste verschil			Ontwikkelings- ruimte beschikbaar?
	Situatie 1	Situatie 2	Verskil *	
H91Do Hoogveenbossen	0,04	>0,05	+ 0,02	
H7140B Overgangs- en trilvenen (veenmosrietlanden)	0,04	>0,05	+ 0,02	
Lg05 Grote-zeggenmoeras	0,04	>0,05	+ 0,02	
H3150baz Meren met krabbenscheer en fonteinkruiden, buiten afgesloten zeearmen	0,04	>0,05	+ 0,02	
H7140A Overgangs- en trilvenen (trilvenen)	0,05	0,06	+ 0,01	
ZGH3150baz Meren met krabbenscheer en fonteinkruiden, buiten afgesloten zeearmen	0,07	0,08	+ 0,00	
H9999:94 Habitattype onbekend/onzeker KDW op basis meest kritische aangewezen type (H3130;H3140)	>0,05	0,06	+ 0,00	
H3140lv Kranswierwateren, in laagveengebieden	>0,05	>0,05	+ 0,00	

Binnenveld

Habitattype	Hectare met hoogste verschil			Ontwikkelings- ruimte beschikbaar?
	Situatie 1	Situatie 2	Verskil *	
H7140B Overgangs- en trilvenen (veenmosrietlanden)	0,30	0,31	+ 0,01	
H6410 Blauwgraslanden	0,29	0,30	+ 0,01	
H7140A Overgangs- en trilvenen (trilvenen)	0,29	0,30	+ 0,01	



Oostelijke Vechtplassen

Habitatype	Hectare met hoogste verschil			Ontwikkelings- ruimte beschikbaar?
	Situatie 1	Situatie 2	Verskil ¹	
ZGH3150baz Meren met krabbenscheer en fonteinkruiden, buiten afgesloten zeearmen	0,08	0,09	+ 0,01	
Lg05 Grote-zeggenmoeras	0,08	0,09	+ 0,01	
ZGH91Do Hoogveenbossen	0,08	0,09	+ 0,01	
H3150baz Meren met krabbenscheer en fonteinkruiden, buiten afgesloten zeearmen	0,08	0,09	+ 0,00	
ZGH6410 Blauwgraslanden	0,08	0,09	+ 0,00	
ZGH7140B Overgangs- en trilvenen (veenmosrietlanden)	0,06	0,07	+ 0,00	
H7140B Overgangs- en trilvenen (veenmosrietlanden)	0,09	0,09	+ 0,00	
ZGH3140lv Kranswierwateren, in laagveengebieden	>0,05	>0,05	+ 0,00	
H3140lv Kranswierwateren, in laagveengebieden	0,06	0,06	+ 0,00	
H91Do Hoogveenbossen	0,09	0,09	+ 0,00	
H7140A Overgangs- en trilvenen (trilvenen)	0,06	0,07	+ 0,00	
H7210 Galigaanmoerassen	0,07	0,07	+ 0,00	
H9999:95 Habitatype onbekend/onzeke KDW op basis meest kritische aangewezen type (H3140)	0,06	0,06	+ 0,00	
H6410 Blauwgraslanden	>0,05	>0,05	+ 0,00	

2

Habitattype	Hectare met hoogste verschil			Ontwikkelings- ruimte beschikbaar?
	Situatie 1	Situatie 2	Verskil *	
H4010B Vochtige heiden (laagveengebied)	>0,05	>0,05	+ 0,00	

Lingegebied & Diefdijk-Zuid


Habitattype	Hectare met hoogste verschil			Ontwikkelings- ruimte beschikbaar?
	Situatie 1	Situatie 2	Verskil *	
H9999:70 Habitattype onbekend/onzeker KDW op basis meest kritische aangewezen type (H7230)	0,11	0,12	+ 0,00	
H91EoC Vochtige alluviale bossen (beekbegeleidende bossen)	0,11	0,12	+ 0,00	
H91EoB Vochtige alluviale bossen (essen-iepenbossen)	0,08	0,08	+ 0,00	

Landgoederen Brummen


Habitattype	Hectare met hoogste verschil			Ontwikkelings- ruimte beschikbaar?
	Situatie 1	Situatie 2	Verskil *	
H9120 Beuken-eikenbossen met hulst	0,06	0,06	+ 0,00	
H6410 Blauwgraslanden	0,07	0,07	+ 0,00	
H91EoC Vochtige alluviale bossen (beekbegeleidende bossen)	0,07	0,07	+ 0,00	
H3130 Zwakgebufferde vennen	0,07	0,07	+ 0,00	
H4010A Vochtige heiden (hogere zandgronden)	0,06	0,06	+ 0,00	
H7150 Pioniervegetaties met snavelbiezen	0,06	0,06	+ 0,00	
H6230vka Heischrale graslanden, vochtig kalkarm	0,07	0,08	+ 0,00	

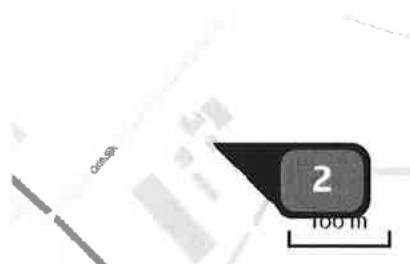
- ☒ Ontwikkelingsruimte beschikbaar
- ☐ Geen ontwikkelingsruimte beschikbaar

* Als de hoogste depositietoename plaatsvindt op een hexagoon waar geen sprake is van een (naderende) stikstofoverbelasting, dan is de hoogste toename op een hexagoon met wel een (naderende) stikstofoverbelasting tussen haakjes aangegeven.


Emissie
(per bron)
VERGUND

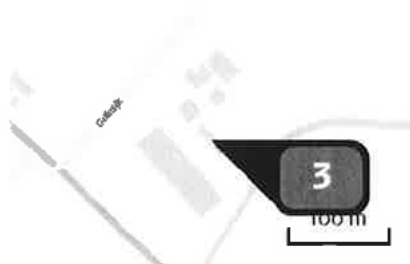
Naam **Bron 1**
 Locatie (X,Y) **157903, 452367**
 Uitstoothoogte **6,0 m**
 Warmteinhoud **0,000 MW**
 NH₃ **1.274,00 kg/j**

Dier	RAV code	Omschrijving	Aantal dieren	Stof	Emissiefactor (kg/dier/j)	Emissie
	A 1.100	overige huisvestingssystemen (Rundvee; melk- en kalfkoeien ouder dan 2 jaar) (Overig)	98	NH ₃	13,000	1.274,00 kg/j




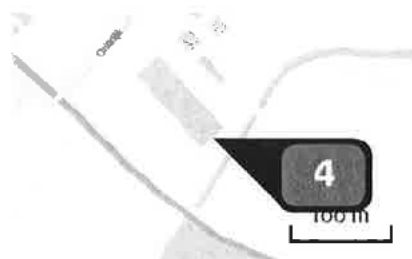
Naam **Bron 3**
 Locatie (X,Y) **157899, 452338**
 Uitstoothoogte **5,5 m**
 Warmteinhoud **0,000 MW**
 NH₃ **202,40 kg/j**

Dier	RAV code	Omschrijving	Aantal dieren	Stof	Emissiefactor (kg/dier/j)	Emissie
	A 3.100	overige huisvestingssystemen (Rundvee; vrouwelijk jongvee tot 2 jaar) (Overig)	46	NH ₃	4,400	202,40 kg/j



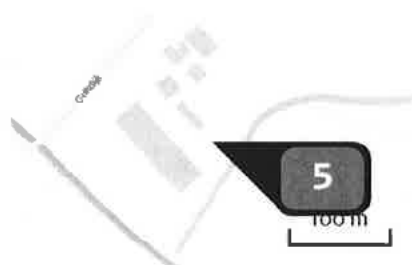
Naam **Bron 4**
 Locatie (X,Y) **157892, 452294**
 Uitstoothoogte **3,5 m**
 Warmteinhoud **0,000 MW**
 NH₃ **960,00 kg/j**

Dier	RAV code	Omschrijving	Aantal dieren	Stof	Emissiefactor (kg/dier/j)	Emissie
	D 3.100	overige huisvestingssystemen (Varkens; vleesvarkens, opfokberen van circa 25 kg tot 7 maanden, opfokzeugen van circa 25 kg tot eerste dekking) (Overig)	320	NH ₃	3,000	960,00 kg/j



Naam **Bron 5**
Locatie (X,Y) **157894, 452227**
Uitstoothoogte **1,3 m**
Warmteinhoud **0,000 MW**
NH₃ **1.320,00 kg/j**


Dier	RAV code	Omschrijving	Aantal dieren	Stof	Emissiefactor (kg/dier/j)	Emissie
	E 2.11.2.1	volièrehuisvesting; 45 - 55% van de leefruimte roosters met daaronder een mestband met beluchting. Mestbanden minimaal tweemaal per week afdraaien. Roosters minimaal in twee etages; beluchtingcapaciteit minimaal 0,2 m ³ per dier per uur (Kippen; legkippen en (groot-)ouderdieren van legrassen) (BWL 2004.10.V2)	24.000	NH ₃	0,055	1.320,00 kg/j

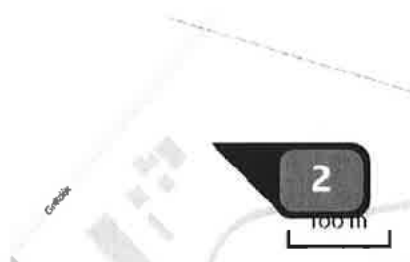


Naam **Bron 6**
Locatie (X,Y) **157914, 452270**
Uitstoothoogte **6,0 m**
Warmteinhoud **0,000 MW**
Temporele variatie **Diervverblijven**
NH₃ **1.200,00 kg/j**

Emissie
(per bron)
AANVRAAG

Naam **Bron 1**
 Locatie (X,Y) **157903, 452367**
 Uitstoothoogte **6,0 m**
 Warmteinhoud **0,000 MW**
 NH₃ **240,00 kg/j**

Dier	RAV code	Omschrijving	Aantal dieren	Stof	Emissiefactor (kg/dier/j)	Emissie
	C 2.100	overige huisvestingssystemen (Geiten; opfokgeiten van 61 dagen tot en met één jaar) (Overig)	300	NH ₃	0,800	240,00 kg/j




Naam **Bron 2**
 Locatie (X,Y) **157944, 452379**
 Uitstoothoogte **8,1 m**
 Warmteinhoud **0,000 MW**
 NH₃ **2.470,00 kg/j**

Dier	RAV code	Omschrijving	Aantal dieren	Stof	Emissiefactor (kg/dier/j)	Emissie
	C 1.100	overige huisvestingssystemen (Geiten; geiten ouder dan 1 jaar) (Overig)	1.300	NH ₃	1,900	2.470,00 kg/j



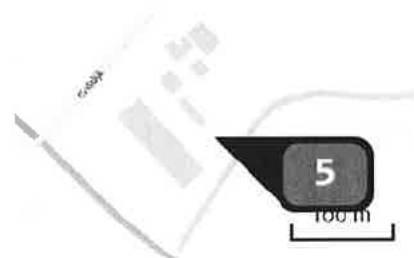
Naam **Bron 4**
 Locatie (X,Y) **157892, 452294**
 Uitstoothoogte **3,5 m**
 Warmteinhoud **0,000 MW**
 NH₃ **30,00 kg/j**

Dier	RAV code	Omschrijving	Aantal dieren	Stof	Emissiefactor (kg/dier/j)	Emissie
	C 3.100	overige huisvestingssystemen (Geiten; opfokgeiten en afmestlammeren tot en met 60 dagen) (Overig)	150	NH ₃	0,200	30,00 kg/j



Naam **Bron 5**
Locatie (X,Y) **157894, 452227**
Uitstoothoogte **1,3 m**
Warmteinhoud **0,000 MW**
NH₃ **1.008,00 kg/j**

Dier	RAV code	Omschrijving	Aantal dieren	Stof	Emissiefactor (kg/dier/j)	Emissie
	E 2.11.2.2	volièrehuisvesting; 45 - 55% van de leefruimte roosters met daaronder een mestband met beluchting. Mestbanden minimaal tweemaal per week afdraaien. Roosters minimaal in twee etages; beluchtingcapaciteit minimaal 0,5 m ³ per dier per uur (Kippen; legkippen en (groot-)ouderdieren van legrassen) (BWL 2004.10.V2)	24.000	NH ₃	0,042	1.008,00 kg/j



Naam **Bron 6**
Locatie (X,Y) **157914, 452270**
Uitstoothoogte **6,0 m**
Warmteinhoud **0,000 MW**
Temporele variatie **Diervverblijven**
NH₃ **1.200,00 kg/j**

Disclaimer

De initiatiefnemer is zelf verantwoordelijk voor de kwaliteit van de projectinvoer en de aanvraag wordt getoetst door het bevoegd gezag. De eigenaar van AERIUS aanvaardt geen aansprakelijkheid voor de inhoud van de door de gebruiker aangeboden informatie. AERIUS is een geregistreerd handelsmerk in Europa. Alle rechten die niet expliciet worden verleend, zijn voorbehouden.

Rekenbasis

Deze berekening is tot stand gekomen op basis van:

AERIUS versie 2016L_20170907_447ff0b73d

Database versie 2016L_20170828_c3f058f00f

Voor meer informatie over de gebruikte methodiek en data zie:

<https://www.aerius.nl/nl/factsheets/uitleg>