

**BESLUIT van GS van Utrecht**

DATUM	5 april 2017	TEAM	Vergunningverlening Natuur en Landschap
ZAAKKENMERK	Z-WNB-GB-VA-2017-0018	REFERENTIE	Servicebureau
NUMMER	81AB28DC	DOORKIESNUMMER	030-2583311
UW BRIEF VAN	14 november 2016	FAX	030-2583139
UW NUMMER	-	E-MAILADRES	Servicebureau@provincie-utrecht.nl
BIJLAGE(N)	- voorschriften en beperkingen - uitdraai AERIUS Register	ONDERWERP	Beschikking Wnb (gebiedsbescherming)

Besluit van Gedeputeerde Staten van Utrecht op de aanvraag d.d. 14 november 2016 van G. van Oosterom, Zandheuvelweg 2 in Baarn, om een vergunning in het kader van artikel 2.7, tweede lid, van de Wet natuurbescherming (hierna Wnb) voor het bedrijf gelegen aan de Zandheuvelweg 2 in Baarn.

I. Besluit

Gelet op het bepaalde in de Wnb, het Besluit natuurbescherming de Verordening Natuur en Landschap provincie Utrecht 2017 en de Beleidsregels Natuur en Landschap provincie Utrecht 2017 (hierna: Beleidskader VNL) besluiten wij:

- de gevraagde vergunning op grond van artikel 2.7, tweede lid, van de Wnb te verlenen;
- de benodigde ontwikkelingsruimte af te boeken op grond van artikel 2.7, van het Besluit natuurbescherming, zoals opgenomen in de 'Bijlage bij Besluit' van AERIUS Register, opgenomen in bijlage 2 bij deze beschikking;
- dat de bij deze beschikking behorende aanvraag, inclusief berekeningen in AERIUS Calculator, deel uitmaakt van deze beschikking;
- aan dit besluit de voorschriften en beperkingen te verbinden, zoals die in de bijlage bij deze beschikking zijn opgenomen.

II. Omschrijving van de aanvraag

Op 14 november 2016 hebben wij een aanvraag om een vergunning ontvangen op grond van artikel 2.7, tweede lid, van de Wnb op naam van G. van Oosterom. Het bedrijf is gelegen op de locatie plaatselijk bekend als Zandheuvelweg 2 in Baarn.

Voor de planlocatie is op 28 december 2015 een melding in het kader van de Programmatische Aanpak Stikstof (PAS) ingediend. Om de toename in stikstofdepositie op Natura 2000-gebieden conform de Wnb te bepalen, wordt de beoogde situatie afgezet tegen de gemelde situatie.

III. Procedure

III.A. De aanvraag wordt afgehandeld met toepassing van de uniforme openbare voorbereidingsprocedure zoals beschreven in paragraaf 3.4 van de Algemene wet bestuursrecht.

III.B. Toezending

Het ontwerpbesluit is toegezonden aan het college van Burgemeester en Wethouders van de gemeente Baarn, de provincie Gelderland en de omgevingsdienst Noord-Holland Noord.

III.C. Ter inzagelegging

Om te voldoen aan afdeling 3.4 van de Awb hebben de aanvraag met de bijbehorende stukken en het ontwerpbesluit ter inzage gelegd van 10 februari 2017 tot en met 23 maart 2017.

IV. Toetsingskader Wnb

Het is op grond van artikel 2.7, tweede lid, Wnb verboden om zonder vergunning, of in strijd met aan die vergunning verbonden voorschriften of beperkingen, projecten te realiseren onderscheidenlijk te verrichten, die gelet op de instandhoudingsdoelstelling de kwaliteit van de natuurlijke habitats en de habitats van soorten in een op grond van artikel 2.1, eerste lid, van de wet aangewezen gebied kunnen verslechteren of een significant verstorend effect kunnen hebben op de soorten waarvoor het gebied is aangewezen. Zodanige projecten of andere handelingen zijn in ieder geval, projecten of handelingen die de natuurlijke kenmerken van het desbetreffende gebied kunnen aantasten.

In een aantal Natura 2000-gebieden is sprake van een overschot aan stikstof (ammoniak en stikstofoxiden). Daarom heeft het Rijk het initiatief genomen om deze stikstofproblemen aan te pakken. In de Programmatiese Aanpak Stikstof (hierna PAS) werken overheden en maatschappelijke partners samen om de stikstof-uitstoot te verminderen en de natuurwaarden te versterken en daarmee ook economische ontwikkeling mogelijk te maken. De PAS heeft tot doel om de doelen van het Europese natuurbeleid te realiseren, terwijl vergunningplichtige activiteiten toch kunnen doorgaan. Om dit mogelijk te maken worden herstellende maatregelen uitgevoerd in Natura2000-gebieden waarbij sprake is van overbelasting als gevolg van stikstof. Anderzijds wordt door middel van PAS specifieke bronmaatregelen, bijvoorbeeld schonere productietechnieken, voorzien in een blijvende daling van de neerslag van stikstof.

Een deel van de daling van de neerslag mag worden ingezet als saldering voor nieuwe economische activiteiten of uitbreiding van bestaande. Deze 'ontwikkelruimte' maakt het mogelijk om economische ontwikkelingen met een stikstoftoename toch te vergunnen in het kader van de Wnb. Er zijn daardoor geen negatieve effecten op de instandhoudingsdoelen te verwachten als voor een activiteit ontwikkelruimte beschikbaar is.

Het Beleidskader VNL bevat regels voor de afhandeling van aanvragen voor effecten op Natura 2000-gebieden.

V. Toetsing Natura 2000-gebieden

Aangevraagd is een wijziging of een uitbreiding van een al bestaande activiteit. Voor de planlocatie is op 8 december 2015 een PAS melding ingediend.

Conform de gemelde situatie is er sprake van de veebezetting, weergegeven in tabel 1.

Tabel 1 uitgangssituatie

Stal nr.	Stalsysteem (RAV-code)	Diercategorie	Aantal dieren	Emissiefactor per dier (kg NH3/jr.)	Emissie totaal (kg NH3/jr.)
1	A3.100	vrouwelijk jongvee tot 2 jaar, overige huisvestingssystemen	80	4,4	352,0
2	A3.100	vrouwelijk jongvee tot 2 jaar, overige huisvestingssystemen	20	4,4	88,0
3	A3.100	vrouwelijk jongvee tot 2 jaar, overige huisvestingssystemen	20	4,4	88,0
4	A3.100	vrouwelijk jongvee tot 2 jaar, overige huisvestingssystemen	20	4,4	88,0
5	A1.17	melk- en kalfkoeien ouder dan 2 jaar, mechanisch geventileerde stal met een chemisch luchtwassysteem, (BWL 2012.02.V2)	200	5,1	1.020,0
Totaal:					1.636,0

In tabel 2 is de beoogde situatie aangegeven.



Tabel 2 Beoogde situatie

Stal nr.	Stalsysteem (RAV-code)	Diercategorie	Aantal dieren	Emissiefactor per dier (kg NH3/jr.)	Emissie totaal (kg NH3/jr.)
1	A3.100	vrouwelijk jongvee tot 2 jaar, overige huisvestingssystemen	80	4,4	352,0
2	A3.100	vrouwelijk jongvee tot 2 jaar, overige huisvestingssystemen	20	4,4	88,0
3	A3.100	vrouwelijk jongvee tot 2 jaar, overige huisvestingssystemen	20	4,4	88,0
4	A3.100	vrouwelijk jongvee tot 2 jaar, overige huisvestingssystemen	20	4,4	88,0
5	A1.28	melk- en kalfkoeien ouder dan 2 jaar, ligboxenstal met roostervloer, voorzien van rubber matten en composiet nokken met een hellend profiel, kunststofcassettes met kleppen in de roosterspleten en met mestschuif (BWL 2015.05)	200	7,7	1.540,0
Totaal:					2.156,0

Het projecteffect is het deel van de aangevraagde activiteit wat nog niet eerder is getoetst aan de Wnb. Dit komt overeen met de beoogde situatie zoals weergegeven in tabel 2.

Uit de berekening is gebleken dat voor één of meerdere gebieden de depositiebijdrage van het projecteffect hoger is dan de grenswaarde en daarmee is gebleken dat de aangevraagde activiteit vergunningplichtig is.

Er zijn mogelijk effecten van stikstofdepositie op de leefgebieden van beschermde vogel- en habitatrichtlijnsoorten in de relevante Natura 2000-gebieden. Op basis van de passende beoordeling van de PAS, waar de gebiedsanalyse onderdeel van uit maakt, kan worden geconcludeerd dat mogelijk significant negatieve effecten, wat betreft stikstofdepositie, op deze leefgebieden van soorten kunnen worden uitgesloten.

De aan de ammoniakemissie gerelateerde stikstofdepositie van het veebestand in de uitgangssituatie (Tabel 1) en het gewenste veebestand (Tabel 2) is berekend met het model AERIUS Calculator.

Uit de uitdraai van 12 december 2016 van AERIUS Register (kenmerk RRs33XNqNLc) is gebleken, dat er genoeg ontwikkelingsruimte beschikbaar was op het moment van reserveren. Deze uitdraai maakt deel uit van deze beschikking en is opgenomen in bijlage 2.

Het bedrijf blijft met de aangevraagde activiteit onder de grens van een totale toename van (cumulatief) maximaal 3 mol/ha/jaar voor deze locatie voor de huidige PAS uitvoeringsperiode, zoals is vastgelegd in het Beleidskader VNL.

VI. Zienswijzen

Binnen de termijn zijn geen zienswijzen naar voren gebracht. Ook zijn naar aanleiding van de ontwerpvergunning geen adviezen ingekomen of verzoeken om gedachtenwisseling.

VII. Wijzigingen ten opzichte van het ontwerpbesluit

Ten opzichte van de ontwerpvergunning zijn geen wijzigingen aangebracht.

VIII. Conclusie

Op grond van bovenstaande beoordeling concluderen wij dat bij toedeling van ontwikkelingsruimte en ook voor de overige effecten de aangevraagde activiteit, gelet op de instandhoudingsdoelstellingen, niet kan leiden tot verslechtering van de kwaliteit van de natuurlijke habitats en de habitats van soorten in de relevante Natura 2000-gebieden en geen significant verstoring effect kan hebben op de soorten waarvoor de gebieden zijn aangewezen. Wij verlenen de gevraagde vergunning ingevolge artikel 2.7, tweede lid, van de Wnb.

IX. Beroep

Indien u zich niet kunt verenigen met deze beschikking kunt u een beroep schrift indienen bij de Rechtbank Midden-Nederland, Sector bestuursrecht, postbus 16005, 3500 DA Utrecht. Hiervoor zijn griffierechten verschuldigd. De termijn voor het indienen van een beroep schrift bedraagt 6 weken en vangt aan met ingang van de dag na die waarop het besluit ter inzage is gelegd.

Het beroep kan overeenkomstig het bepaalde in artikel 8:1 juncto art 7:1 van de Awb worden ingesteld door belanghebbenden die tijdig hun zienswijze over het ontwerpbesluit naar voren hebben gebracht of door belanghebbenden die geen zienswijze naar voren hebben gebracht maar die dat redelijkerwijs niet kan worden verweten of door belanghebbenden die zich niet kunnen vinden in de wijzigingen ten opzichte van het ontwerpbesluit.

De beschikking wordt onherroepelijk nadat de termijn voor het indienen van een beroepschrift ongebruikt is verstreken. Het instellen van beroep schorst de werking van de beschikking niet. Indien onverwijld de spoed dit vereist, kunt u naast het instellen van beroep een verzoek om een voorlopige voorziening indienen bij de voorzieningenrechter van de Rechtbank Midden-Nederland, Sector bestuursrecht, postbus 16005, 3500 DA Utrecht. In dat geval treedt de beschikking niet in werking voordat op dit verzoek is beslist. Griffierechten zijn hiervoor opnieuw verschuldigd. Titel 8.3 van de Algemene wet bestuursrecht is van toepassing.

X. Inwerkingtreding

Deze beschikking treedt de dag na bekendmaking van dit besluit in werking.

XI. Overleg en informatie

Er kan tevens vergunning of ontheffing nodig zijn op grond van andere wetten of verordeningen. Wij adviseren u zo nodig contact op te nemen met uw gemeente en/of milieudienst, als u dit nog niet heeft gedaan.

Voor meer informatie verwijzen wij u naar onze website www.provincie-utrecht.nl.

Als u vragen heeft over de procedure en de inhoud, kunt u contact opnemen met ons Servicebureau via servicebureau@provincie-utrecht.nl, of op telefoonnummer 030-2583311.

XII. Verzending

Het origineel van dit besluit te zenden aan:

- G. van Oosterom, Zandheuvelweg 2 in Baam

Een afschrift van dit besluit wordt verzonden aan:

- Burgemeester en wethouders van de Gemeente Baam;
- Provincie Gelderland;
- Omgevingsdienst Noord-Holland Noord;
- RUD Utrecht.

Hoogachtend,
Gedeputeerde Staten van Utrecht,
namens hen,


Mevr. mr. S.L. Munsel
Teamleider Vergunningverlening Natuur en Landschap
Afdeling Uitvoering Fysieke Leefomgeving

**Bijlage 1****Voorschriften en beperkingen verbonden aan de vergunning voor de locatie Zandheuvelweg 2 in Baarn**

1. De aanvraag met de daarbij behorende bescheiden maakt deel uit van de vergunning, net als de tekening (kenmerk 15030 M 200) van de planlocatie.
2. Op de planlocatie mogen uitsluitend onderstaande dieren aantallen binnen de aangegeven diercategorie in de daarvoor ingerichte huisvestingssystemen worden gehouden:


Stal nr.	Stalsysteem (RAV-code)	Diercategorie	Aantal dieren
1	A3.100	vrouwelijk jongvee tot 2 jaar, overige huisvestingssystemen	80
2	A3.100	vrouwelijk jongvee tot 2 jaar, overige huisvestingssystemen	20
3	A3.100	vrouwelijk jongvee tot 2 jaar, overige huisvestingssystemen	20
4	A3.100	vrouwelijk jongvee tot 2 jaar, overige huisvestingssystemen	20
5	A1.28	melk- en kalfkoeien ouder dan 2 jaar, ligboxenstal met roostervloer, voorzien van rubber matten en composiet nokken met een hellend profiel, kunststofcassettes met kleppen in de roosterspleten en met mestschuif (BWL 2015.05)	200

3. De vergunninghouder moet een registratie/administratie bijhouden, voor zover dit niet al voortvloeit uit andere wettelijke verplichtingen, over het gebruik van en het type huisvestingssysteem of systemen en/of aantallen en soort dieren per huisvestingssysteem en daarbij behorende RAV-codes lopende het kalenderjaar en het voorafgaande kalenderjaar.
4. De houder van deze beschikking dient binnen twee jaar na de datum van verzending van dit besluit de activiteiten te hebben verricht die mogelijk worden gemaakt door verlening van deze beschikking.
5. De vergunninghouder dient minimaal twee weken voor aanvang van de verbouw/nieuwbouw van een stal dit door te geven aan de handhavende instantie via handhaving-wnb@rudutrecht.nl.

Bijlage 2

Uitdraai AERIUS Register, kenmerk RRs33XNqaNLc, reservering ontwikkelingsruimte

VERZONDEN 05 APR. 2017



Bijlage bij besluit, Vergunningaanvraag

- Kenmerken
- Emissie
- Depositie natuurgebieden
- Depositie habitattypen

AERIUS REGISTER

*Dit document is een bijlage bij het
toestemmingsbesluit als bedoeld in artikel 2.7
eerste lid, van het Besluit natuurbescherming.*

Verdere toelichting over deze PDF kunt u vinden in een
bijbehorende leeswijzer. Deze leeswijzer en overige
documentatie is te raadplegen via: www.aerius.nl en
pas.naturazoo.nl.

RRsz3XNqaNLc (08 maart 2017)
pagina 1/17

AERIUS REGISTER

Contact

Rechtspersoon

Inrichtingslocatie

VOF van Oosterom

Zandheuvelweg 2, 3744 MN BAARN

Activiteit

Omschrijving

AERIUS kenmerk

Bevoegd gezag

VOF van Oosterom -
projecteffect

RRsz3XNqaNLc

Provincie Noord-Holland

Datum berekening

Rekenjaar

08 maart 2017, 18:23

2015

Sector

Deelsector

Landbouw

Stalemissies

Totale emissie

Situatie 1

Situatie 2

Verschil

NOx

-

-

-

NH3

1.636,00 kg/j

2.156,00 kg/j

520,00 kg/j

Depositie

Hectare met
hoogste project-
verschil (mol/ha/j)

Natuurgebied

Provincie

Naardermeer

Noord-Holland

Situatie 1

Situatie 2

Verschil

0,23

0,31


+ 0,08

Toelichting

Berekening projecteffect voor PAS-vergunning


Locatie
MeldingEmissie
(per bron)
Melding

Naam **Stal 1 - jongvee**
Locatie (X,Y) **144672, 470455**
Uitstoothoogte **5,0 m**
Warmteinhoud **0,000 MW**
NH₃ **352,00 kg/j**

Dier	RAV code	Omschrijving	Aantal dieren	Stof	Emissiefactor (kg/dier/j)	Emissie
	A 3.100	overige huisvestingssystemen (Rundvee; vrouwelijk jongvee tot 2 jaar) (Overig)	80	NH ₃	4,400	352,00 kg/j




Naam **Stal 2 - jongvee**
 Locatie (X,Y) **144683, 470480**
 Uitstoothoogte **7,0 m**
 Warmteinhoud **0,000 MW**
 NH₃ **88,00 kg/j**

Dier	RAV code	Omschrijving	Aantal dieren	Stof	Emissiefactor (kg/dier/j)	Emissie
	A 3.100	overige huisvestingssystemen (Rundvee; vrouwelijk jongvee tot 2 jaar) (Overig)	20	NH ₃	4,400	88,00 kg/j




Naam **Stal 3 - Jongvee**
 Locatie (X,Y) **144657, 470494**
 Uitstoothoogte **5,5 m**
 Warmteinhoud **0,000 MW**
 NH₃ **88,00 kg/j**

Dier	RAV code	Omschrijving	Aantal dieren	Stof	Emissiefactor (kg/dier/j)	Emissie
	A 3.100	overige huisvestingssystemen (Rundvee; vrouwelijk jongvee tot 2 jaar) (Overig)	20	NH ₃	4,400	88,00 kg/j




Naam **Stal 4 - Jongvee**
 Locatie (X,Y) **144733, 470464**
 Uitstoothoogte **2,5 m**
 Warmteinhoud **0,000 MW**
 NH₃ **88,00 kg/j**

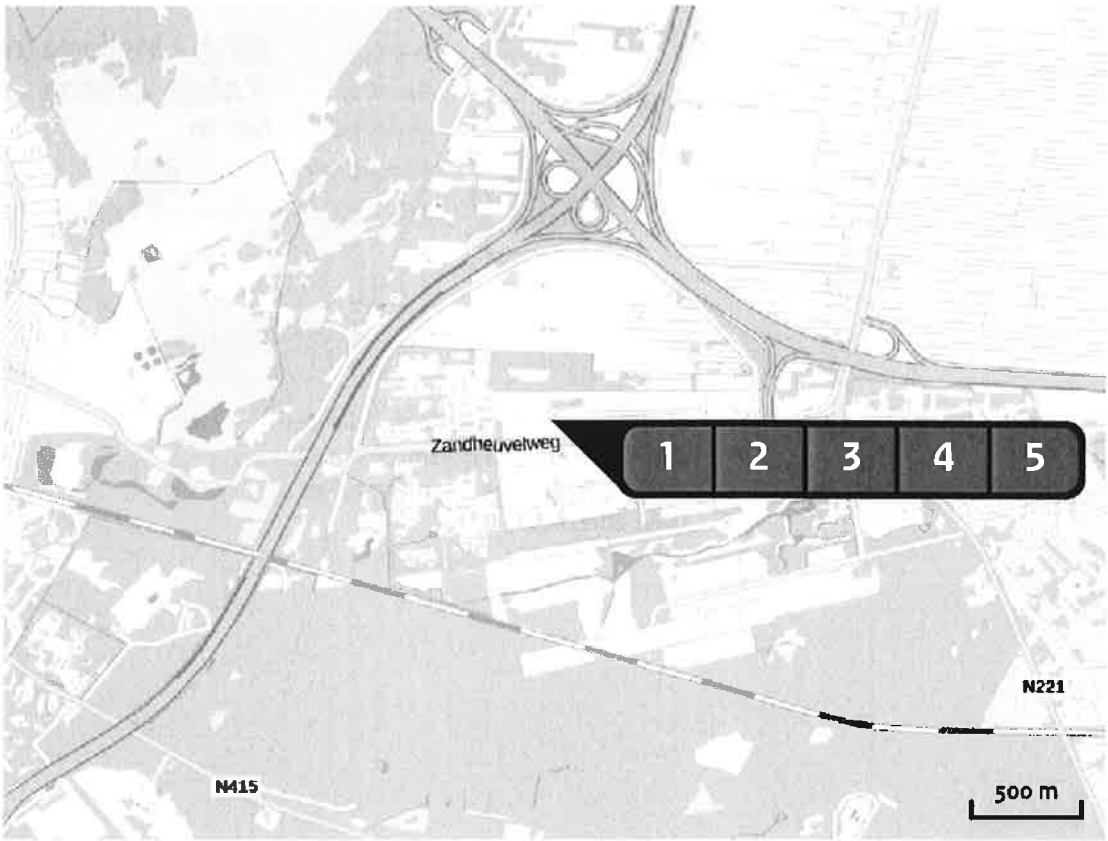
Dier	RAV code	Omschrijving	Aantal dieren	Stof	Emissiefactor (kg/dier/j)	Emissie
	A 3.100	overige huisvestingssystemen (Rundvee; vrouwelijk jongvee tot 2 jaar) (Overig)	20	NH ₃	4,400	88,00 kg/j



Naam **Stal 5 - Melkvee (nieuwbouw)**
 Locatie (X,Y) **144645, 470409**
 Uitstoothoogte **6,0 m**
 Warmteinhoud **0,000 MW**
 NH₃ **1.020,00 kg/j**

Dier	RAV code	Omschrijving	Aantal dieren	Stof	Emissiefactor (kg/dier/j)	Emissie
	A 1.17	mechanisch geventileerde stal met een chemisch luchtwassysteem (Rundvee; melk- en kalfkoeien ouder dan 2 jaar) (BWL 2012.02.V2)	200	NH ₃	5,100	1.020,00 kg/j


Locatie
Beoogd



Emissie
(per bron)
Beoogd




Naam **Stal 1 - jongvee**
Locatie (X,Y) **144672, 470455**
Uitstoothoogte **5,1 m**
Warmteinhoud **0,000 MW**
NH₃ **352,00 kg/j**

Dier	RAV code	Omschrijving	Aantal dieren	Stof	Emissiefactor (kg/dier/j)	Emissie
	A 3.100	overige huisvestingssystemen (Rundvee; vrouwelijk jongvee tot 2 jaar) (Overig)	80	NH ₃	4,400	352,00 kg/j





Naam **Stal 2 - jongvee**
Locatie (X,Y) **144683, 470480**
Uitstoothoogte **7,4 m**
Warmteinhoud **0,000 MW**
NH₃ **88,00 kg/j**

Dier	RAV code	Omschrijving	Aantal dieren	Stof	Emissiefactor (kg/dier/j)	Emissie
	A 3.100	overige huisvestingssystemen (Rundvee; vrouwelijk jongvee tot 2 jaar) (Overig)	20	NH ₃	4,400	88,00 kg/j




Naam **Stal 3 - Jongvee**
Locatie (X,Y) **144657, 470494**
Uitstoothoogte **5,5 m**
Warmteinhoud **0,000 MW**
NH₃ **88,00 kg/j**

Dier	RAV code	Omschrijving	Aantal dieren	Stof	Emissiefactor (kg/dier/j)	Emissie
	A 3.100	overige huisvestingssystemen (Rundvee; vrouwelijk jongvee tot 2 jaar) (Overig)	20	NH ₃	4,400	88,00 kg/j




Naam **Stal 4 - Jongvee**
Locatie (X,Y) **144733, 470464**
Uitstoothoogte **2,8 m**
Warmteinhoud **0,000 MW**
NH₃ **88,00 kg/j**

Dier	RAV code	Omschrijving	Aantal dieren	Stof	Emissiefactor (kg/dier/j)	Emissie
	A 3.100	overige huisvestingssystemen (Rundvee; vrouwelijk jongvee tot 2 jaar) (Overig)	20	NH ₃	4,400	88,00 kg/j



Naam **Stal 5 - Melkvee (nieuwbouw)**
 Locatie (X,Y) **144645, 470409**
 Uitstoothoogte **9,3 m**
 Warmteinhoud **0,000 MW**
 NH₃ **1.540,00 kg/j**

Dier	RAV code	Omschrijving	Aantal dieren	Stof	Emissiefactor (kg/dier/j)	Emissie
	A 1.28	ligboxenstal met roostervloer, voorzien van rubber matten en composiet nokken met een hellend profiel, kunststofcassettes met kleppen in de roosterspleten en met mestschuif (Rundvee; melk- en kalfkoeien ouder dan 2 jaar) (BWL 2015.05)	200	NH ₃	7,700	1.540,00 kg/j

Algemene
depositie-
gegevens
PAS-
gebieden
(rekenjaar 2015)

Natuurgebied	Beschermingsregime	Hoogste achtergronddepositie (mol/ha/j)	Hoogste depositie Situatie 2 (mol/ha/j)	Overschrijding KDW
Naardermeer	Habitatrichtlijn, Vogelrichtlijn	2.198,13	0,31	●
Oostelijke Vechtplassen	Habitatrichtlijn, Vogelrichtlijn	2.679,19	0,29	●
Veluwe	Habitatrichtlijn, Vogelrichtlijn	4.126,14	0,12	●

☐ Geen overschrijding*

☒ Wel overschrijding

* Deze uitkomst wordt niet meegenomen in de toetsing aan de Wnb. Bij de toetsing aan de Wnb gaat het om de relevante hexagonen waarvoor ontwikkelingsruimte is gereserveerd.

Depositie
natuur-
gebieden



Hoogste projectverschil
(Naardermeer)



Hoogste projectverschil per
natuurgebied



Habitatrichtlijn






Vogelrichtlijn



Habitatrichtlijn,
Vogelrichtlijn

Depositie PAS-
gebieden

Natuurgebied	Hectare met hoogste projectverschil (mol/ha/j)			Situatie 2		Overschrij- ding KDW	Ontwikkelingsruimte	
	Situatie 1	Situatie 2	Verschil	Hoogste depositie (mol/ha/j)			max. benodigd (mol/ha/j)	beschikbaar?
Naardermeer	0,23	0,31	+ 0,08	0,31		●	0,08	
Oostelijke Vechtplassen	0,22	0,29	+ 0,07	0,29		●	0,07	
Veluwe	0,09	0,12	+ 0,03	0,12		●	<=0,05	












 Geen overschrijding* Wel overschrijding Ontwikkelingsruimte beschikbaar** Geen ontwikkelingsruimte beschikbaar Voor het desbetreffende gebied vind er geen relevante depositie plaats op OR-relevante hexagonalen. Het concept wel of niet ontwikkelingsruimte beschikbaar (groen vinkje of rood kruis) is dus niet van toepassing

* Deze uitkomst wordt niet meegenomen in de toetsing aan de Wnb. Bij de toetsing aan de Wnb gaat het om de relevante hexagonalen waarvoor ontwikkelingsruimte is gereserveerd.

** Bij beoordeling van een vergunningaanvraag in het kader van de Wnb is vastgesteld of er voldoende ontwikkelingsruimte beschikbaar is en of dat significante verslechtering uitgesloten kan worden.

Depositie per
habitattype

Naardermeer

Habitattype	Hectare met hoogste projectverschil (mol/ha/j)			Overschrijding KDW	Ontwikkelingsruimte	
	Situatie 1	Situatie 2	Verschil		max. benodigd (mol/ha/j)	beschikbaar?
ZGH3150baz Meren met krabbenscheer en fonteinkruiden, buiten afgesloten zeearmen	0,23	0,31	+ 0,08	○	0,08	
Lg05 Grote-zeggenmoeras	0,23	0,31	+ 0,08	●	0,08	
H91Do Hoogveenbossen	0,19	0,26	+ 0,07	●	0,07	
H7140B Overgangs- en trilvenen (veenmosrietlanden)	0,19	0,25	+ 0,06	●	0,06	
H7140A Overgangs- en trilvenen (trilvenen)	0,18	0,24	+ 0,06	●	0,06	
H3150baz Meren met krabbenscheer en fonteinkruiden, buiten afgesloten zeearmen	0,18	0,24	+ 0,06	○	0,06	
H9999:94 Habitattype onbekend/onzeker KDW op basis meest kritische aangewezen type (H3140)	0,14	0,20	+ 0,06	●	0,06	
H6410 Blauwgraslanden	0,13	0,18	+ 0,05	●	<=0,05	
H3140lv Kranswierwateren, in laagveengebieden	0,13	0,17	+ 0,04	○	<=0,05	
ZGH7140B Overgangs- en trilvenen (veenmosrietlanden)	0,11	0,14	+ 0,04	●	<=0,05	
H4010B Vochtige heiden (laagveengebied)	0,07	0,09	+ 0,03	●	<=0,05	

Oostelijke Vechtplassen

Habitattype	Hectare met hoogste projectverschil (mol/ha/j)			Overschrijding KDW	Ontwikkelingsruimte	
	Situatie 1	Situatie 2	Verschil		max. benodigd (mol/ha/j)	beschikbaar?
Lgo5 Grote-zeggenmoeras	0,22	0,29	+ 0,07	●	0,07	✓
ZGH91Do Hoogveenbossen	0,22	0,29	+ 0,07	●	0,07	✓
H91Do Hoogveenbossen	0,22	0,29	+ 0,07	●	0,07	✓
H3150baz Meren met krabbenscheer en fonteinkruiden, buiten afgesloten zeearmen	0,22	0,29	+ 0,07	●	0,07	✓
ZGH3150baz Meren met krabbenscheer en fonteinkruiden, buiten afgesloten zeearmen	0,15	0,21	+ 0,06	○	0,06	✓
ZGH7140B Overgangs- en trilvenen (veenmosrietlanden)	0,18	0,24	+ 0,06	●	0,06	✓
H7140B Overgangs- en trilvenen (veenmosrietlanden)	0,16	0,22	+ 0,06	●	0,06	✓
H3140lv Kranswierwateren, in laagveengebieden	0,16	0,21	+ >0,05	●	>0,05	✓
H7140A Overgangs- en trilvenen (trilvenen)	0,15	0,20	+ >0,05	●	>0,05	✓
H7210 Galigaanmoerassen	0,14	0,19	+ >0,05	●	>0,05	✓
ZGH6410 Blauwgraslanden	0,13	0,17	+ 0,05	●	<=0,05	✓
H9999:95 Habitattype onbekend/onzeker KDW op basis meest kritische aangewezen type (H3140)	0,12	0,16	+ 0,04	●	<=0,05	✓
ZGH3140lv Kranswierwateren, in laagveengebieden	0,12	0,16	+ 0,04	○	<=0,05	✓

Habitatype	Hectare met hoogste projectverschil (mol/ha/j)			Overschrijding KDW	Ontwikkelingsruimte	
	Situatie 1	Situatie 2	Verschil		max. benodigd (mol/ha/j)	beschikbaar?
ZGH7140A Overgangs- en trilvenen (trilvenen)	0,08	0,12	+ 0,03	●	<=0,05	
H4010B Vochtige heiden (laagveengebied)	0,09	0,12	+ 0,03	●	<=0,05	
H6410 Blauwgraslanden	0,08	0,10	+ 0,03	●	<=0,05	

Veluwe

Habitattype	Hectare met hoogste projectverschil (mol/ha/j)			Overschrijding KDW	Ontwikkelingsruimte	
	Situatie 1	Situatie 2	Verschil		max. benodigd (mol/ha/j)	beschikbaar?
H4030 Droge heiden	0,09	0,12	+ 0,03	●	<=0,05	✓
H9120 Beuken-eikenbossen met hulst	0,09	0,12	+ 0,03	●	<=0,05	✓
H9190 Oude eikenbossen	0,07	0,09	+ 0,02	●	<=0,05	✓
H2310 Stuifzandheiden met struikhei	0,06	0,08	+ 0,02	●	<=0,05	✓
ZGH4030 Droge heiden	0,06	0,08	+ 0,02	●	<=0,05	✓
H2330 Zandverstuivingen	0,06	0,08	+ 0,02	●	<=0,05	✓
H91EoC Vochtige alluviale bossen (beekbegeleidende bossen)	>0,05	0,07	+ 0,02	●	<=0,05	✓
ZGH4010A Vochtige heiden (hogere zandgronden)	>0,05	0,07	+ 0,02	●	<=0,05	✓
ZGH9190 Oude eikenbossen	>0,05	0,07	+ 0,02	●	<=0,05	✓
ZGH2310 Stuifzandheiden met struikhei	>0,05	0,07	+ 0,02	●	<=0,05	✓
H4010A Vochtige heiden (hogere zandgronden)	0,05	0,07	+ 0,02	●	<=0,05	✓
H3130 Zwakgebufferde vennen	0,05	0,07	+ 0,02	●	<=0,05	✓
H2320 Binnenlandse kraaiheibegroeiingen	0,05	0,06	+ 0,02	●	<=0,05	✓
H3160 Zure vennen	0,05	0,06	+ 0,02	●	<=0,05	✓
H6230vka Heischrale graslanden, vochtig kalkarm	0,04	0,06	+ 0,02	●	<=0,05	✓

Habitattype	Hectare met hoogste projectverschil (mol/ha/j)			Overschrij- ding KDW	Ontwikkelingsruimte	
	Situatie 1	Situatie 2	Verschil		max. benodigd (mol/ha/j)	beschikbaar?
H5130 Jeneverbesstruwelen	0,04	>0,05	+ 0,01	●	<=0,05	

☐ Geen overschrijding*

☒ Wel overschrijding

☒ Ontwikkelingsruimte beschikbaar**

☒ Geen ontwikkelingsruimte beschikbaar

☒ Voor het ~~desbetreffende gebied~~ vind er geen relevante depositie plaats op OR-relevante hexagonen. Het concept wel of niet ontwikkelingsruimte beschikbaar (groen vinkje of rood kruis) is dus niet van toepassing

* Deze uitkomst wordt niet meegenomen in de toetsing aan de Wnb. Bij de toetsing aan de Wnb gaat het om de relevante hexagonen waarvoor ontwikkelingsruimte is gereserveerd.

** Bij beoordeling van een vergunningaanvraag in het kader van de Wnb is vastgesteld of er voldoende ontwikkelingsruimte beschikbaar is en of dat significante verslechtering uitgesloten kan worden.

Disclaimer

De initiatiefnemer is zelf verantwoordelijk voor de kwaliteit van de projectinvoer en de aanvraag wordt getoetst door het bevoegd gezag. De eigenaar van AERIUS aanvaardt geen aansprakelijkheid voor de inhoud van de door de gebruiker aangeboden informatie. AERIUS is een geregistreerd handelsmerk in Europa. Alle rechten die niet expliciet worden verleend, zijn voorbehouden.

Rekenbasis

Deze berekening is tot stand gekomen op basis van:

AERIUS versie 2016_20170301_feb336c45f

Database versie 2016_20170301_feb336c45f

Voor meer informatie over de gebruikte methodiek en data zie:

<https://www.aerius.nl/nl/factsheets/uitleg>