



ONTWERPBESLUIT van GS van Utrecht

VERZONDEN 05 DEC 2018

DATUM	5 december 2018	TEAM	Vergunningverlening Natuur en Landschap
ZAAKKENMERK	Z-WNB-GB-VA-2018-1315	REFERENTIE	Servicebureau
NUMMER	81E1BE3E	DOORKIESNUMMER	030-2583311
UW BRIEF VAN	16 augustus 2018	FAX	030-2583139
UW NUMMER	-	E-MAILADRES	Servicebureau@provincie-utrecht.nl
BIJLAGE(N)	- voorschriften en beperkingen - uitdraai AERIUS Register	ONDERWERP	OB vergunning Wnb (gebiedsbescherming)

Ontwerpbesluit van Gedeputeerde Staten van Utrecht op de aanvraag van 16 augustus 2018 van A.J. Huisman van der Wind, Papekopperdijk 4 in Papekop, om een vergunning in het kader van artikel 2.7, tweede lid, van de Wet natuurbescherming (hierna Wnb) voor het bedrijf gelegen aan de Papekopperdijk 4 in Papekop.

I. Besluit

Gelet op het bepaalde in de Wnb, het Besluit natuurbescherming, de Verordening Natuur en Landschap provincie Utrecht 2017 en de Beleidsregels Natuur en Landschap provincie Utrecht 2017 (hierna: Beleidskader VNL) besluiten wij:

- de gevraagde vergunning op grond van artikel 2.7, tweede lid, van de Wnb te verlenen;
- de benodigde ontwikkelingsruimte af te boeken op grond van artikel 2.7, van het Besluit natuurbescherming, zoals opgenomen in de 'Bijlage bij Besluit' van AERIUS Register, opgenomen in bijlage 2 bij deze beschikking;
- dat de bij deze beschikking behorende aanvraag, inclusief berekeningen in AERIUS Calculator, deel uitmaakt van deze beschikking;
- aan dit besluit de voorschriften en beperkingen te verbinden, zoals die in de bijlage bij deze beschikking zijn opgenomen.

II. Omschrijving van de aanvraag

Op 16 augustus 2018 hebben wij een aanvraag om een vergunning ontvangen op grond van artikel 2.7, tweede lid, van de Wnb op naam van A.J. Huisman van der Wind. Het bedrijf is gelegen op de locatie plaatselijk bekend als Papekopperdijk 4 in Papekop.

Voor de planlocatie is niet eerder een vergunning in het kader van de Wnb afgegeven. Om de toename in stikstofdepositie op Natura 2000-gebieden conform de Wnb te bepalen, wordt de beoogde situatie afgezet tegen het feitelijk gebruik, ofwel aan het veebestand dat gehouden werd op de referentieperiode¹. Indien meer stikstofdepositie heeft plaatsgevonden dan vergund of gemeld op grond van de Wet milieubeheer / Wet algemene bepalingen omgevingsrecht, dan is de hoeveelheid in de verleende rechtstitel maatgevend voor de vergunde rechten.

III. Procedure

III.A. De aanvraag wordt afgehandeld met toepassing van de uniforme openbare voorbereidingsprocedure zoals beschreven in paragraaf 3.4 van de Algemene wet bestuursrecht (hierna: Awb).

¹ kalenderjaren 2012 tot en met 2014

III.B. Toezending
PM

III.C. Ter inzagelegging
PM

IV. Toetsingskader Wnb

Het is op grond van artikel 2.7, tweede lid van de Wnb verboden om zonder vergunning, of in strijd met aan die vergunning verbonden voorschriften of beperkingen, projecten te realiseren onderscheidenlijk te verrichten, die gelet op de instandhoudingsdoelstelling de kwaliteit van de natuurlijke habitats en de habitats van soorten in een op grond van artikel 2.1, eerste lid, van de wet aangewezen gebied kunnen verslechteren of een significant verstorend effect kunnen hebben op de soorten waarvoor het gebied is aangewezen. Zodanige projecten of andere handelingen zijn in ieder geval, projecten of handelingen die de natuurlijke kenmerken van het desbetreffende gebied kunnen aantasten.

In een aantal Natura 2000-gebieden is sprake van een overschot aan stikstof (ammoniak en stikstofoxiden). Daarom heeft het Rijk het initiatief genomen om deze stikstofproblemen aan te pakken. In het Programma Aanpak Stikstof (hierna PAS) werken overheden en maatschappelijke partners samen om de stikstof-uitstoot te verminderen en de natuurwaarden te versterken en daarmee ook economische ontwikkeling mogelijk te maken. Het PAS heeft tot doel om de doelen van het Europese natuurbesluit te realiseren, terwijl vergunningplichtige activiteiten toch kunnen doorgaan. Om dit mogelijk te maken worden herstellende maatregelen uitgevoerd in Natura2000-gebieden waarbij sprake is van overbelasting als gevolg van stikstof. Anderzijds wordt door middel van PAS-specifieke bronmaatregelen, bijvoorbeeld schonere productietechnieken, voorzien in een blijvende daling van de neerslag van stikstof.

Een deel van de daling van de neerslag mag worden ingezet als saldering voor nieuwe economische activiteiten of uitbreiding van bestaande. Deze 'ontwikkelingsruimte' maakt het mogelijk om economische ontwikkelingen met een stikstoftoename toch te vergunnen in het kader van de Wnb. Er zijn daardoor geen negatieve effecten op de instandhoudingsdoelen te verwachten als voor een activiteit ontwikkelingsruimte beschikbaar is.

Het Beleidskader VNL bevat regels voor de afhandeling van aanvragen voor effecten op Natura 2000-gebieden. In de Beleidsregels Natuur en Landschap provincie Utrecht 2017 worden in artikel 2.2. de uitgangspunten voor het toedelen van ontwikkelingsruimte behandeld. Nadrukkelijk geldt dat Gedeputeerde Staten op grond van artikel 2.2, derde en vierde lid, het door hen hiervoor vastgestelde toestemmingsbesluit (al dan niet gedeeltelijk) kunnen intrekken of wijzigen indien twee jaar na het onherroepelijk worden van het besluit de activiteiten uit het besluit (deels) nog niet zijn gerealiseerd en/of uitgevoerd.

V. Toetsing Natura 2000-gebieden

Aangevraagd is een wijziging of een uitbreiding van een al bestaande activiteit. Voor de planlocatie is niet eerder een Wnb vergunning verleend.

De feitelijke situatie wordt bepaald door het gebruik, dat is te bepalen aan de hand van het hoogste aantal dieren in de periode van 1 januari 2012 tot en met 31 december 2014. Dit aantal dient te passen binnen de vergunde stikstofdepositie van de op 1 januari 2015 geldende milieutoestemming.

In de feitelijke situatie (tabel 1) is er sprake van de volgende veebezetting. De veebezetting is aangetoond middels een bewijsstuk in de vorm van een overzicht van aanwezige dieren op 31 december 2014:

Tabel 1 feitelijk gebruik 2012-2014

Stalsysteem (RAV-code)	Diercategorie	Aantal dieren	Emissiefactor per dier (kg NH3/jr.)	Emissie totaal (kg NH3/jr.)
A1.100	Melk- en kalfkoeien ouder dan 2 jaar, overige huisvestingssystemen	43	13,0	559,0
A3.100	Vrouwelijk jongvee tot 2 jaar, overige huisvestingssystemen	26	4,4	114,4
A4.100	vleeskalveren tot circa 8 maanden, overige huisvestingssystemen	2	3,5	7,0
Totaal:				680,4



In de vergunde situatie (tabel 2) is er sprake van de volgende veebezetting. Het betreft de melding Besluit melkrundveehouderijen milieubeheer van 19 oktober 1995:

Tabel 2 uitgangssituatie (vigerende rechtstitel)

Stalsysteem (RAV-code)	Diercategorie	Aantal dieren	Emissiefactor per dier (kg NH ₃ /jr.)	Emissie totaal (kg NH ₃ /jr.)
A1.100	Melk- en kalfkoeien ouder dan 2 jaar, overige huisvestingssystemen	51	13,0	663,0
A3.100	Vrouwelijk jongvee tot 2 jaar, overige huisvestingssystemen	32	4,4	140,8
Totaal:				803,8

Uit de feitelijk gehouden veebezetting in tabel 1 en de vergunde veebezetting in tabel 2 volgt een feitelijk referentierecht van 680,4 kg. Dit is weergegeven in tabel 1. In tabel 3 is de beoogde situatie aangegeven.

Tabel 3 Beoogde situatie

Stal nr.	Stalsysteem (RAV-code)	Diercategorie	Aantal dieren	Emissiefactor per dier (kg NH ₃ /jr.)	Emissie totaal (kg NH ₃ /jr.)
1	A1.100	Melk- en kalfkoeien ouder dan 2 jaar, overige huisvestingssystemen	70	13,0	910,0
	A3.100	Vrouwelijk jongvee tot 2 jaar, overige huisvestingssystemen	20	4,4	88,0
2	B1.100	Schapen ouder dan 1 jaar, inclusief lammeren tot 45 kg	30	0,7	21,0
Totaal:					1.019,0

Het projecteffect is het deel van de aangevraagde activiteit wat nog niet eerder is getoetst aan de Wnb. Dat deel is in dit geval de beoogde situatie van de aangevraagde activiteit. Uit de berekening is gebleken dat voor één of meerdere gebieden de depositiebijdrage van het projecteffect hoger is dan de grenswaarde en daarmee is gebleken dat de aangevraagde activiteit vergunningplichtig is.

De aan de ammoniakemissie gerelateerde stikstofdepositie van het veebestand in de uitgangssituatie (Tabel 1) en het gewenste veebestand (Tabel 3) is berekend met het model AERIUS Calculator. Uit de uitdraai van 29 oktober 2018 van AERIUS Register (kenmerk RnY1X5L9h9xB) is gebleken, dat er voldoende ontwikkelingsruimte beschikbaar was op het moment van reserveren. Deze uitdraai maakt deel uit van deze beschikking en is opgenomen in bijlage 2.

Het bedrijf blijft met de aangevraagde activiteit onder de grens van een totale toename van (cumulatief) maximaal 3 mol/ha/jaar voor deze locatie voor de huidige PAS uitvoeringsperiode, zoals is vastgelegd in het Beleidskader VNL.

VI. Zienswijzen
PM

VII. Wijzigingen ten opzichte van het ontwerpbesluit
PM

VIII. Conclusie

Op grond van bovenstaande beoordeling concluderen wij dat bij toedeling van ontwikkelingsruimte ook voor de overige effecten de aangevraagde activiteit, gelet op de instandhoudingsdoelstellingen, niet kan leiden tot verslechtering van de kwaliteit van de natuurlijke habitats en de habitats van soorten in de relevante Natura 2000-gebieden en geen significant verstorend effect kan hebben op de soorten waarvoor de gebieden zijn aangewezen. Wij verlenen de gevraagde vergunning ingevolge artikel 2.7, tweede lid van de Wnb.

IX. Beroep
PM

X. Inwerkingtreding
PM

XI. Overleg en informatie

Er kan tevens vergunning of ontheffing nodig zijn op grond van andere wetten of verordeningen. Wij adviseren u zo nodig contact op te nemen met uw gemeente en/of milieudienst, als u dit nog niet heeft gedaan.

Voor meer informatie verwijzen wij u naar onze website www.provincie-utrecht.nl.

Als u vragen heeft over de procedure en de inhoud, kunt u contact opnemen met ons Servicebureau via servicebureau@provincie-utrecht.nl, of op telefoonnummer 030-2583311.

XII. Verzending

Het origineel van dit ontwerpbesluit te zenden aan:

- A.J. Huisman van der Wind, Papekopperdijk 4 in Papekop

Een afschrift van dit ontwerpbesluit wordt verzonden aan:

- Burgemeester en wethouders van de Gemeente Oudewater;
- Regionale Uitvoeringsdienst Noord-Holland Noord;
- Omgevingsdienst Haaglanden;
- Agrifirm Exlan B.V.

Hoogachtend,
Gedeputeerde Staten van Utrecht,
namens hen,



Mevr. mr. S.L. Munsel
Teamleider Vergunningverlening Natuur en Landschap
Domein Leefomgeving

**Bijlage 1****Voorschriften en beperkingen verbonden aan de vergunning voor de locatie Papekopperdijk 4 in Papekop**

1. De aanvraag met de daarbij behorende bescheiden maakt deel uit van de vergunning van de planlocatie.
2. Op de planlocatie mogen uitsluitend onderstaande dieren aantallen binnen de aangegeven diercategorie in de daarvoor ingerichte huisvestingssystemen worden gehouden:


Stal nr.	Stalsysteem (RAV-code)	Diercategorie	Aantal dieren
1	A1.100	Melk- en kalfkoeien ouder dan 2 jaar, overige huisvestingssystemen	70
	A3.100	Vrouwelijk jongvee tot 2 jaar, overige huisvestingssystemen	20
2	B1.100	Schapen ouder dan 1 jaar, inclusief lammeren tot 45 kg	30

3. De vergunninghouder moet een registratie/administratie bijhouden, voor zover dit niet al voortvloeit uit andere wettelijke verplichtingen, over het gebruik van en het type huisvestingssysteem of systemen en/of aantallen en soort dieren per huisvestingssysteem en daarbij behorende RAV-codes lopende het kalenderjaar en het voorafgaande kalenderjaar.
4. De vergunninghouder dient minimaal twee weken voor aanvang van de verbouw/nieuwbouw van een stal dit door te geven aan de handhavende instantie via handhaving-wnb@rudutrecht.nl.

Bijlage 2

Uitdraai AERIUS Register, kenmerk RnY1X5L9h9xB, reservering ontwikkelingsruimte

Dit document is een bijlage bij het toestemmingsbesluit als bedoeld in artikel 2.7 eerste lid, van het Besluit natuurbescherming.



Bijlage, Vergunningaanvraag

- ▶ Kenmerken
- ▶ Samenvatting emissies
- ▶ Depositieresultaten
- ▶ Gedetailleerde emissiegegevens

VERZONDEN 05 DEC 2018

Verdere toelichting over deze PDF kunt u vinden in een bijbehorende leeswijzer. Deze leeswijzer en overige documentatie is te raadplegen via: www.aerius.nl en pas.naturazoo.nl.

AERIUS REGISTER

Contact

Rechtspersoon

Inrichtingslocatie

A.J. Huisman van der Wind

Papekopperdijk 4, 3464HT Papekop

Activiteit

Omschrijving

AERIUS kenmerk

Bevoegd gezag

A.J. Huisman van der Wind

RnY1X5LghgxB

Provincie Utrecht

Datum berekening

Rekenjaar

29 oktober 2018, 16:34

2018

Sector

Deelsector

Landbouw

Stalemissies

Totale emissie

Situatie 1

Situatie 2

Vershil

NOx

-

-

-

NH₃

680,40 kg/j

1.019,00 kg/j

338,60 kg/j

Resultaten

Hectare met
hoogste verschil
(mol/ha/j)

Natuurgebied

Vershil

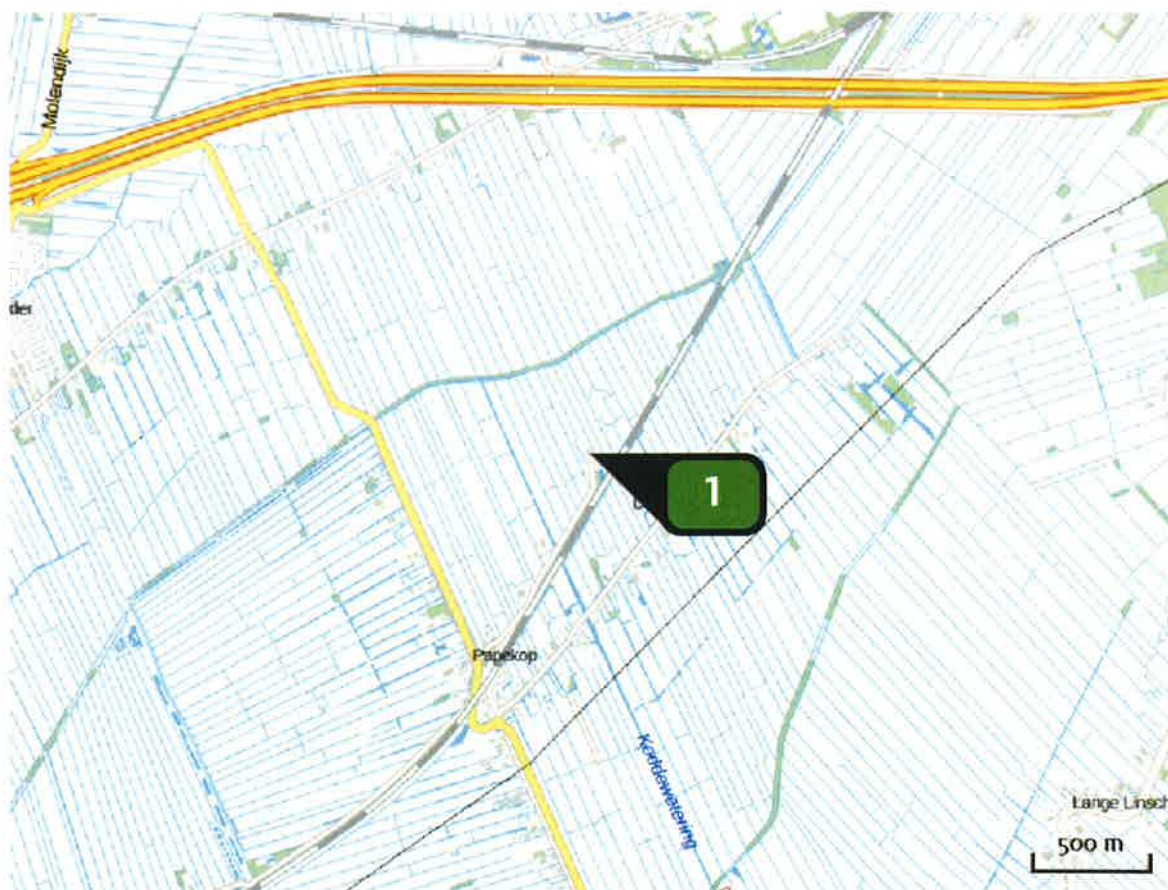
Nieuwkoopse Plassen & De Haack

+ 0,05

Toelichting

Verschilberekening

Locatie
Feitelijk gebruik



Emissie
Feitelijk gebruik

Bron
Sector

Emissie NH₃

Emissie NO_x

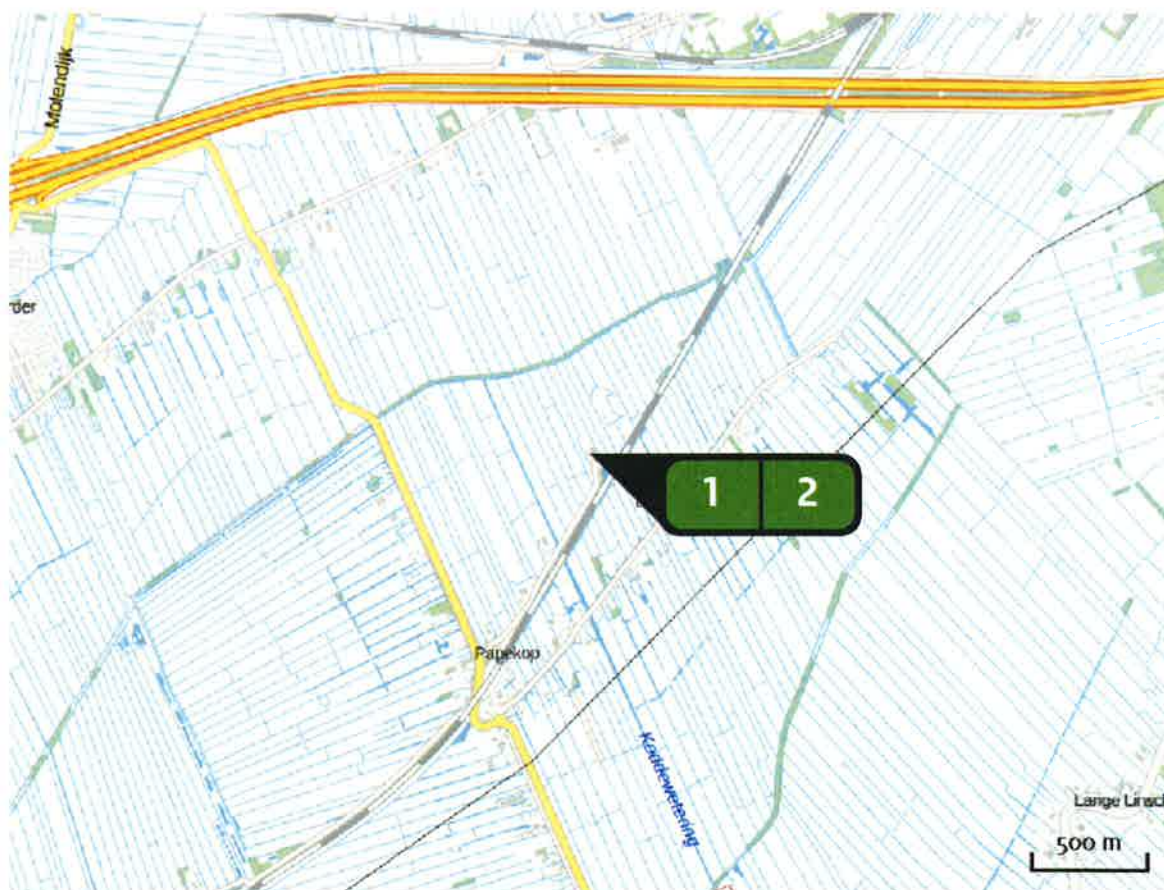


Ligboxenstal
Landbouw | Stalemissies

680,40 kg/j

-



Locatie
Beoogde situatie



Emissie
Beoogde situatie

Bron Sector		Emissie NH ₃	Emissie NO _x
1	Ligboxenstal Landbouw Stalemissies	998,00 kg/j	-
2	Schapen Landbouw Stalemissies	21,00 kg/j	-

Resultaten
PAS-
gebieden
(mol/ha/j)

Natuurgebied	Hectare met hoogste verschil			Ontwikkelings- ruimte beschikbaar?
	Situatie 1	Situatie 2	Verskil *	
Nieuwkoopse Plassen & De Haeck	0,09	0,14	+ 0,05	
Oostelijke Vechtplassen	0,06	0,09	+ 0,03	

 Ontwikkelingsruimte beschikbaar

 Geen ontwikkelingsruimte beschikbaar















* Als de hoogste depositietoename plaatsvindt op een hexagoon waar geen sprake is van een (naderende) stikstofoverbelasting, dan is de hoogste toename op een hexagoon met wel een (naderende) stikstofoverbelasting tussen haakjes aangegeven.

Resultaten
per
habitatype
(mol/ha/j)

Nieuwkoopse Plassen & De Haeck

Habitatype	Hectare met hoogste verschil			Ontwikkelings- ruimte beschikbaar?
	Situatie 1	Situatie 2	Verskil *	
H3150Baz Meren met krabbenscheer en fonteinkruiden, buiten afgesloten zeearmen	0,09	0,14	+ 0,05	
H7140B Overgangs- en trilvenen (veenmosrietlanden)	0,09	0,14	+ 0,04	
H91Do Hoogveenbossen	0,09	0,14	+ 0,04	
Lg02 Geïsoleerde meander en petgat	0,09	0,13	+ 0,04	
H4010B Vochtige heiden (laagveengebied)	0,08	0,12	+ 0,04	
H3140lv Kranswierwateren, in laagveengebieden	0,07	0,11	+ 0,04	
H6410 Blauwgraslanden	0,06	0,09	+ 0,03	
Lg05 Grote-zeggenmoeras	0,06	0,09	+ 0,03	
H7140A Overgangs- en trilvenen (trilvenen)	0,06	0,09	+ 0,03	
H7210 Galigaanmoerassen	0,05	0,07	+ 0,02	

Oostelijke Vechtplassen

Habitatype	Hectare met hoogste verschil			Ontwikkelings- ruimte beschikbaar?
	Situatie 1	Situatie 2	Verskil *	
H3150baz Meren met krabbenscheer en fonteinkruiden, buiten afgesloten zeearmen	0,06	0,09	+ 0,03	
ZGH3150baz Meren met krabbenscheer en fonteinkruiden, buiten afgesloten zeearmen	0,06	0,08	+ 0,03	
Lg05 Grote-zeggenmoeras	0,06	0,08	+ 0,03	
H91Do Hoogveenbossen	0,06	0,08	+ 0,03	
ZGH91Do Hoogveenbossen	>0,05	0,08	+ 0,03	
ZGH7140B Overgangs- en trilvenen (veenmosrietlanden)	>0,05	0,08	+ 0,03	
H7140B Overgangs- en trilvenen (veenmosrietlanden)	0,05	0,07	+ 0,02	
H3140lv Kranswierwateren, in laagveengebieden	0,05	0,07	+ 0,02	
ZGH6410 Blauwgraslanden	0,05	0,07	+ 0,02	
H7140A Overgangs- en trilvenen (trilvenen)	0,04	0,07	+ 0,02	
H7210 Galigaanmoerassen	0,04	0,07	+ 0,02	
ZGH3140lv Kranswierwateren, in laagveengebieden	0,04	0,06	+ 0,02	
H9999:95 Habitatype onbekend/onzeker KDW op basis meest kritische aangewezen type (H3140)	0,04	>0,05	+ 0,02	
H4010B Vochtige heiden (laagveengebied)	0,03	>0,05	+ 0,02	



Ontwikkelingsruimte beschikbaar



Geen ontwikkelingsruimte beschikbaar

*

Als de hoogste depositietoename plaatsvindt op een hexagoon waar géén sprake is van een (naderende) stikstofoverbelasting, dan is de hoogste toename op een hexagoon met wel een (naderende) stikstofoverbelasting tussen haakjes aangegeven.

Emissie
(per bron)
Feitelijk gebruik





Naam **Ligboxenstal**
 Locatie (X,Y) **118734, 452057**
 Uitstoothoogte **6,5 m**
 Warmteinhoud **0,000 MW**
 NH₃ **680,40 kg/j**

Dier	RAV code	Omschrijving	Aantal dieren	Stof	Emissiefactor (kg/dier/j)	Emissie
	A 1.100	overige huisvestingssystemen (Rundvee; melk- en kalfkoeien ouder dan 2 jaar) (Overig)	43	NH ₃	13,000	559,00 kg/j
	A 3.100	overige huisvestingssystemen (Rundvee; vrouwelijk jongvee tot 2 jaar) (Overig)	26	NH ₃	4,400	114,40 kg/j
	A 4.100	overige huisvestingssystemen (Rundvee; vleeskalveren tot circa 8 maanden) (Overig)	2	NH ₃	3,500	7,00 kg/j

Emissie
(per bron)
Beoogde situatie




Naam **Ligboxenstal**
 Locatie (X,Y) **118734, 452057**
 Uitstoothoogte **6,5 m**
 Warmteinhoud **0,000 MW**
 NH₃ **998,00 kg/j**

Dier	RAV code	Omschrijving	Aantal dieren	Stof	Emissiefactor (kg/dier/j)	Emissie
	A 1.100	overige huisvestingssystemen (Rundvee; melk- en kalfkoeien ouder dan 2 jaar) (Overig)	70	NH ₃	13,000	910,00 kg/j
	A 3.100	overige huisvestingssystemen (Rundvee; vrouwelijk jongvee tot 2 jaar) (Overig)	20	NH ₃	4,400	88,00 kg/j



Naam **Schapen**
 Locatie (X,Y) **118709, 452047**
 Uitstoothoogte **2,1 m**
 Warmteinhoud **0,000 MW**
 NH₃ **21,00 kg/j**

Dier	RAV code	Omschrijving	Aantal dieren	Stof	Emissiefactor (kg/dier/j)	Emissie
	B 1.100	overige huisvestingssystemen (Schapen; schapen ouder dan 1 jaar, inclusief lammeren tot 45 kg) (Overig)	30	NH ₃	0,700	21,00 kg/j

Disclaimer

De initiatiefnemer is zelf verantwoordelijk voor de kwaliteit van de projectinvoer en de aanvraag wordt getoetst door het bevoegd gezag. De eigenaar van AERIUS aanvaardt geen aansprakelijkheid voor de inhoud van de door de gebruiker aangeboden informatie. AERIUS is een geregistreerd handelsmerk in Europa. Alle rechten die niet expliciet worden verleend, zijn voorbehouden.

Rekenbasis

Deze berekening is tot stand gekomen op basis van:

AERIUS versie 2016L_20180926_2a474e88d4

Database versie 2016L_20170828_c3f058f00f

Voor meer informatie over de gebruikte methodiek en data zie:

<https://www.aerius.nl/nl/factsheets/uitleg>

