



BESLUIT van GS van Utrecht

DATUM	27 maart 2019	TEAM	Vergunningverlening Natuur en Landschap
ZAAKKENMERK	Z-WNB-GB-VA-2018-1736	REFERENTIE	Servicebureau
NUMMER	81E89696	DOORKIESNUMMER	030-2583311
UW BRIEF VAN	30 oktober 2018	FAX	030-2583139
UW NUMMER	-	E-MAILADRES	Servicebureau@provincie-utrecht.nl
BIJLAGE(N)	- voorschriften - uitdraai AERIUS Register	ONDERWERP	DB vergunning Geerenweg 2a in Eemnes

Besluit van Gedeputeerde Staten van Utrecht op de aanvraag van 30 oktober 2018 van Maatschap De Jong-Hovenkamp, Geerenweg 2 A in Eemnes, om een vergunning in het kader van artikel 2.7, tweede lid, van de Wet natuurbescherming (hierna Wnb) voor het bedrijf gelegen aan de Geerenweg 2a in Eemnes.

I. Besluit

Gelet op het bepaalde in de Wnb, het Besluit natuurbescherming, de Verordening Natuur en Landschap provincie Utrecht 2017 en de Beleidsregels Natuur en Landschap provincie Utrecht 2017 (hierna: Beleidskader VNL) besluiten wij:

- de gevraagde vergunning op grond van artikel 2.7, tweede lid, van de Wnb te verlenen;
- de benodigde ontwikkelingsruimte af te boeken op grond van artikel 2.7, van het Besluit natuurbescherming, zoals opgenomen in de 'Bijlage bij Besluit' van AERIUS Register, opgenomen in bijlage 2 bij deze beschikking;
- dat de bij deze beschikking behorende aanvraag, inclusief berekeningen in AERIUS Calculator, deel uitmaakt van deze beschikking;
- aan dit besluit de voorschriften en beperkingen te verbinden, zoals die in de bijlage bij deze beschikking zijn opgenomen.

II. Omschrijving van de aanvraag

Op 30 oktober 2018 hebben wij een aanvraag om een vergunning ontvangen op grond van artikel 2.7, tweede lid, van de Wnb op naam van Maatschap De Jong-Hovenkamp. Het bedrijf is gelegen op de locatie plaatselijk bekend als Geerenweg 2a in Eemnes.

Voor de planlocatie is niet eerder een vergunning in het kader van de Wnb afgegeven. Om de toename in stikstofdepositie op Natura 2000-gebieden conform de Wnb te bepalen, wordt de beoogde situatie afgezet tegen het feitelijk gebruik, ofwel aan het veebestand dat gehouden werd op de referentieperiode¹. Indien meer stikstofdepositie heeft plaatsgevonden dan vergund of gemeld op grond van de Wet milieubeheer / Wet algemene bepalingen omgevingsrecht, dan is de hoeveelheid in de verleende rechtstitel maatgevend voor de vergunde rechten.

III. Procedure

III.A. De aanvraag wordt afgehandeld met toepassing van de uniforme openbare voorbereidingsprocedure zoals beschreven in paragraaf 3.4 van de Algemene wet bestuursrecht (hierna: Awb).

¹ kalenderjaren 2012 tot en met 2014

III.B. Toezending

Het ontwerpbesluit is toegezonden aan het college van Burgemeester en Wethouders van de gemeente Eemnes, de Regionale Uitvoeringsdienst Noord-Holland Noord en de provincie Gelderland.

III.C. Ter inzagelegging

Om te voldoen aan paragraaf 3.4 van de Awb heeft de aanvraag met de bijbehorende stukken en het ontwerpbesluit ter inzage gelegen van 18 januari 2019 tot en met 1 maart 2019.

IV. Toetsingskader Wnb

Het is op grond van artikel 2.7, tweede lid, van de Wnb verboden om zonder vergunning, of in strijd met aan die vergunning verbonden voorschriften of beperkingen, projecten te realiseren onderscheidenlijk te verrichten, die gelet op de instandhoudingsdoelstelling de kwaliteit van de natuurlijke habitats en de habitats van soorten in een op grond van artikel 2.1, eerste lid, van de wet aangewezen gebied kunnen verslechteren of een significant verstorend effect kunnen hebben op de soorten waarvoor het gebied is aangewezen. Zodanige projecten of andere handelingen zijn in ieder geval, projecten of handelingen die de natuurlijke kenmerken van het desbetreffende gebied kunnen aantasten.

In een aantal Natura 2000-gebieden is sprake van een overschot aan stikstof (ammoniak en stikstofoxiden). Daarom heeft het Rijk het initiatief genomen om deze stikstofproblemen aan te pakken. In het Programma Aanpak Stikstof (hierna PAS) werken overheden en maatschappelijke partners samen om de stikstof-uitstoot te verminderen en de natuurwaarden te versterken en daarmee ook economische ontwikkeling mogelijk te maken. Het PAS heeft tot doel om de doelen van het Europese natuurbeleid te realiseren, terwijl vergunningplichtige activiteiten toch kunnen doorgaan. Om dit mogelijk te maken worden herstellende maatregelen uitgevoerd in Natura2000-gebieden waarbij sprake is van overbelasting als gevolg van stikstof. Anderzijds wordt door middel van PAS-specifieke bronmaatregelen, bijvoorbeeld schonere productietechnieken, voorzien in een blijvende daling van de neerslag van stikstof.

Een deel van de daling van de neerslag mag worden ingezet als saldering voor nieuwe economische activiteiten of uitbreiding van bestaande. Deze 'ontwikkelingsruimte' maakt het mogelijk om economische ontwikkelingen met een stikstoftoename toch te vergunnen in het kader van de Wnb. Er zijn daardoor geen negatieve effecten op de instandhoudingsdoelen te verwachten als voor een activiteit ontwikkelingsruimte beschikbaar is.

Het Beleidskader VNL bevat regels voor de afhandeling van aanvragen voor effecten op Natura 2000-gebieden. In de Beleidsregels Natuur en Landschap provincie Utrecht 2017 worden in artikel 2.2. de uitgangspunten voor het toedelen van ontwikkelingsruimte behandeld. Nadrukkelijk geldt dat Gedeputeerde Staten op grond van artikel 2.2, derde en vierde lid, het door hen hiervoor vastgestelde toestemmingsbesluit (al dan niet gedeeltelijk) kunnen intrekken of wijzigen indien twee jaar na het onherroepelijk worden van het besluit de activiteiten uit het besluit (deels) nog niet zijn gerealiseerd en/of uitgevoerd.

V. Toetsing Natura 2000-gebieden

Aangevraagd is een wijziging of een uitbreiding van een al bestaande activiteit. Voor de planlocatie is niet eerder een Wnb vergunning verleend.

De feitelijke situatie wordt bepaald door het gebruik, dat is te bepalen aan de hand van het hoogste aantal dieren in de periode van 1 januari 2012 tot en met 31 december 2014. Dit aantal dient te passen binnen de vergunde stikstofdepositie van de op 1 januari 2015 geldende milieutoestemming.

In de feitelijke situatie (tabel 1) is er sprake van de volgende veebezetting. De veebezetting is aangetoond middels een bewijsstuk in de vorm van gecombineerde opgave van 2013:

Tabel 1 feitelijk gebruik 2012-2014

Stal nr.	Stalsysteem (RAV-code)	Diercategorie	Aantal dieren	Emissiefactor per dier (kg NH3/jr.)	Emissie totaal (kg NH3/jr.)
A	K1.100	volwassen paarden (3 jaar en ouder), overige huisvestingssystemen	6	5,0	30,0
	K3.100	volwassen pony's (3 jaar en ouder), overige huisvestingssystemen	6	3,1	18,6
B	A1.100	melk- en kalfkoeien ouder dan 2 jaar, overige huisvestingssystemen	45	13,0	585,0
	A3.100	vrouwelijk jongvee tot 2 jaar, overige	14	4,4	61,6



Stal nr.	Stalsysteem (RAV-code)	Diercategorie	Aantal dieren	Emissiefactor per dier (kg NH3/jr.)	Emissie totaal (kg NH3/jr.)
		huisvestingssystemen			
	A7.100	fokstieren en overig rundvee ouder dan 2 jaar, overige huisvestingssystemen	4	6,2	24,8
C	A3.100	vrouwelijk jongvee tot 2 jaar, overige huisvestingssystemen	32	4,4	140,8
Totaal:					860,8

In de vergunde situatie (tabel 2) is er sprake van de volgende veebezetting. Het betreft de melding Activiteitenbesluit van 13 november 2013. De betreft tevens de beoogde situatie in het kader van de Wet natuurbescherming:

Tabel 2 milieuvergunde situatie op 1 januari 2015, tevens beoogde situatie Wnb

Stal nr.	Stalsysteem (RAV-code)	Diercategorie	Aantal dieren	Emissiefactor per dier (kg NH3/jr.)	Emissie totaal (kg NH3/jr.)
A	K1.100	volwassen paarden (3 jaar en ouder), overige huisvestingssystemen	18	5,0	90,0
	K3.100	volwassen pony's (3 jaar en ouder), overige huisvestingssystemen	12	3,1	37,2
B	A1.100	melk- en kalfkoeien ouder dan 2 jaar, overige huisvestingssystemen	59	13,0	767,0
	A3.100	vrouwelijk jongvee tot 2 jaar, overige huisvestingssystemen	14	4,4	61,6
	A7.100	fokstieren en overig rundvee ouder dan 2 jaar, overige huisvestingssystemen	1	6,2	6,2
C	A3.100	vrouwelijk jongvee tot 2 jaar, overige huisvestingssystemen	33	4,4	145,2
Totaal:					1.107,2

Uit de feitelijk gehouden veebezetting in tabel 1 en de vergunde veebezetting in tabel 2 volgt een feitelijk referentierecht van 860,8 kg. Dit is weergegeven in tabel 1.

De aan de ammoniakemissie gerelateerde stikstofdepositie van het veebestand in de uitgangssituatie (Tabel 1) en het gewenste veebestand (Tabel 2) is berekend met het model AERIUS Calculator.

Het projecteffect is het deel van de aangevraagde activiteit wat nog niet eerder is getoetst aan de Wnb. Dat deel is in dit geval de beoogde situatie van de aangevraagde activiteit. Uit de berekening is gebleken dat voor één of meerdere gebieden de depositiebijdrage van het projecteffect hoger is dan de grenswaarde en daarmee is gebleken dat de aangevraagde activiteit vergunningplichtig is.

Uit de uitdraai van 10 januari 2019 van AERIUS Register (kenmerk Rnzhmmd5mnG) is gebleken, dat er voldoende ontwikkelingsruimte beschikbaar was op het moment van reserveren. Deze uitdraai maakt deel uit van deze beschikking en is opgenomen in bijlage 2.

Het bedrijf blijft met de aangevraagde activiteit onder de grens van een totale toename van (cumulatief) maximaal 3 mol/ha/jaar voor deze locatie voor de huidige PAS uitvoeringsperiode, zoals is vastgelegd in het Beleidskader VNL.

VI. Zienswijzen

Binnen de termijn zijn geen zienswijzen naar voren gebracht. Ook zijn naar aanleiding van de ontwerpvergunning geen adviezen ingekomen of verzoeken om gedachtenwisseling.

VII. Wijzigingen ten opzichte van het ontwerpbesluit

Ten opzichte van de ontwerpvergunning zijn geen wijzigingen aangebracht.

VIII. Conclusie

Op grond van bovenstaande beoordeling concluderen wij dat bij toedeling van ontwikkelingsruimte ook voor de overige effecten de aangevraagde activiteit, gelet op de instandhoudingsdoelstellingen, niet kan leiden tot

verslechtering van de kwaliteit van de natuurlijke habitats en de habitats van soorten in de relevante Natura 2000-gebieden en geen significant verstorend effect kan hebben op de soorten waarvoor de gebieden zijn aangewezen. Wij verlenen de gevraagde vergunning ingevolge artikel 2.7, tweede lid, van de Wnb.

IX. Beroep

Indien u zich niet kunt verenigen met deze beschikking kunt u een beroepschrift indienen bij de Rechtbank Midden-Nederland, Sector bestuursrecht, postbus 16005, 3500 DA Utrecht. Hiervoor zijn griffierechten verschuldigd. De termijn voor het indienen van een beroepschrift bedraagt 6 weken en vangt aan met ingang van de dag na die waarop het besluit ter inzage is gelegd.

Het beroep kan overeenkomstig het bepaalde in artikel 8:1 juncto art 7:1 van de Awb worden ingesteld door belanghebbenden die tijdig hun zienswijze over het ontwerpbesluit naar voren hebben gebracht of door belanghebbenden die geen zienswijze naar voren hebben gebracht maar die dat redelijkerwijs niet kan worden verweten of door belanghebbenden die zich niet kunnen vinden in de wijzigingen ten opzichte van het ontwerpbesluit.

De beschikking wordt onherroepelijk nadat de termijn voor het indienen van een beroepschrift ongebruikt is verstreken. Het instellen van beroep schorst de werking van de beschikking niet. Indien onverwijld spoed dit vereist, kunt u naast het instellen van beroep een verzoek om een voorlopige voorziening indienen bij de voorzieningenrechter van de Rechtbank Midden-Nederland, Sector bestuursrecht, postbus 16005, 3500 DA Utrecht. In dat geval treedt de beschikking niet in werking voordat op dit verzoek is beslist. Griffierechten zijn hiervoor opnieuw verschuldigd. Titel 8.3 van de Algemene wet bestuursrecht is van toepassing.

X. Inwerkingtreding

Deze beschikking treedt de dag na bekendmaking van dit besluit in werking.

XI. Overleg en informatie

Er kan tevens vergunning of ontheffing nodig zijn op grond van andere wetten of verordeningen. Wij adviseren u zo nodig contact op te nemen met uw gemeente en/of milieudienst, als u dit nog niet heeft gedaan.

Voor meer informatie verwijzen wij u naar onze website www.provincie-utrecht.nl.

Als u vragen heeft over de procedure en de inhoud, kunt u contact opnemen met ons Servicebureau via servicebureau@provincie-utrecht.nl, of op telefoonnummer 030-2583311.

XII. Verzending

Het origineel van dit besluit te zenden aan:

- Maatschap De Jong-Hovenkamp, Geerenweg 2 A in Eemnes

Een afschrift van dit besluit wordt verzonden aan:

- Rombou (adviseur);
- Burgemeester en wethouders van de Gemeente Eemnes;
- Regionale Uitvoeringsdienst Noord-Holland Noord;
- Provincie Gelderland;
- RUD Utrecht.

Hoogachtend,
Gedeputeerde Staten van Utrecht,
namens hen,

Mevr. mr. S.L. Munsel
Teamleider Vergunningverlening Natuur en Landschap
Domein Leefomgeving

**Bijlage 1****Voorschriften en beperkingen verbonden aan de vergunning voor de locatie Geerenweg 2a in Eemnes**

1. De aanvraag met de daarbij behorende bescheiden maakt deel uit van de vergunning van de planlocatie.
2. Op de planlocatie mogen uitsluitend onderstaande dieraantallen binnen de aangegeven diercategorie in de daarvoor ingerichte huisvestingssystemen worden gehouden:

Stal nr.	Stalsysteem (RAV-code)	Diercategorie	Aantal dieren
A	K1.100	volwassen paarden (3 jaar en ouder), overige huisvestingssystemen	18
	K3.100	volwassen pony's (3 jaar en ouder), overige huisvestingssystemen	12
B	A1.100	melk- en kalfkoeien ouder dan 2 jaar, overige huisvestingssystemen	59
	A3.100	vrouwelijk jongvee tot 2 jaar, overige huisvestingssystemen	14
	A7.100	fokstieren en overig rundvee ouder dan 2 jaar, overige huisvestingssystemen	1
C	A3.100	vrouwelijk jongvee tot 2 jaar, overige huisvestingssystemen	33

3. De vergunninghouder moet een registratie/administratie bijhouden, voor zover dit niet al voortvloeit uit andere wettelijke verplichtingen, over het gebruik van en het type huisvestingssysteem of systemen en/of aantallen en soort dieren per huisvestingssysteem en daarbij behorende RAV-codes lopende het kalenderjaar en het voorafgaande kalenderjaar.
4. De vergunninghouder dient minimaal twee weken voor aanvang van de verbouw/nieuwbouw van een stal dit door te geven aan de handhavende instantie via handhaving-wnb@rudutrecht.nl.


Bijlage 2

Uitdraai AERIUS Register, kenmerk Rnzhmomid5mnG, reservering ontwikkelingsruimte

VERZONDEN 27 MRT 2019

AERIUS REGISTER

*Dit document is een bijlage bij het
toestemmingsbesluit als bedoeld in artikel 2.7
eerste lid, van het Besluit natuurbescherming.*



Bijlage, Vergunningaanvraag

- ▶ Kenmerken
- ▶ Samenvatting emissies
- ▶ Depositieresultaten
- ▶ Gedetailleerde emissiegegevens

Verdere toelichting over deze PDF kunt u vinden in een
bijbehorende leeswijzer. Deze leeswijzer en overige
documentatie is te raadplegen via: www.aerius.nl en
pas.natura2000.nl.

Rnzhmomd5mnG (07 januari 2019)

pagina 1/13

AERIUS REGISTER

Contact

Rechtspersoon	Inrichtingslocatie
Mts de Jong - Hovenkamp	Geerenweg 2a, 3755NM Eemnes

Activiteit

Omschrijving	AERIUS kenmerk	Bevoegd gezag
verschil berekening	Rnzhmomd5mnG	Provincie Utrecht
Datum berekening	Rekenjaar	
07 januari 2019, 12:21	2018	
Sector	Deelsector	
Landbouw	Stalemissies	

Totale emissie

	Situatie 1	Situatie 2	Verschil
NOx	-	-	-
NH3	860,80 kg/j	1.107,20 kg/j	246,40 kg/j

Resultaten

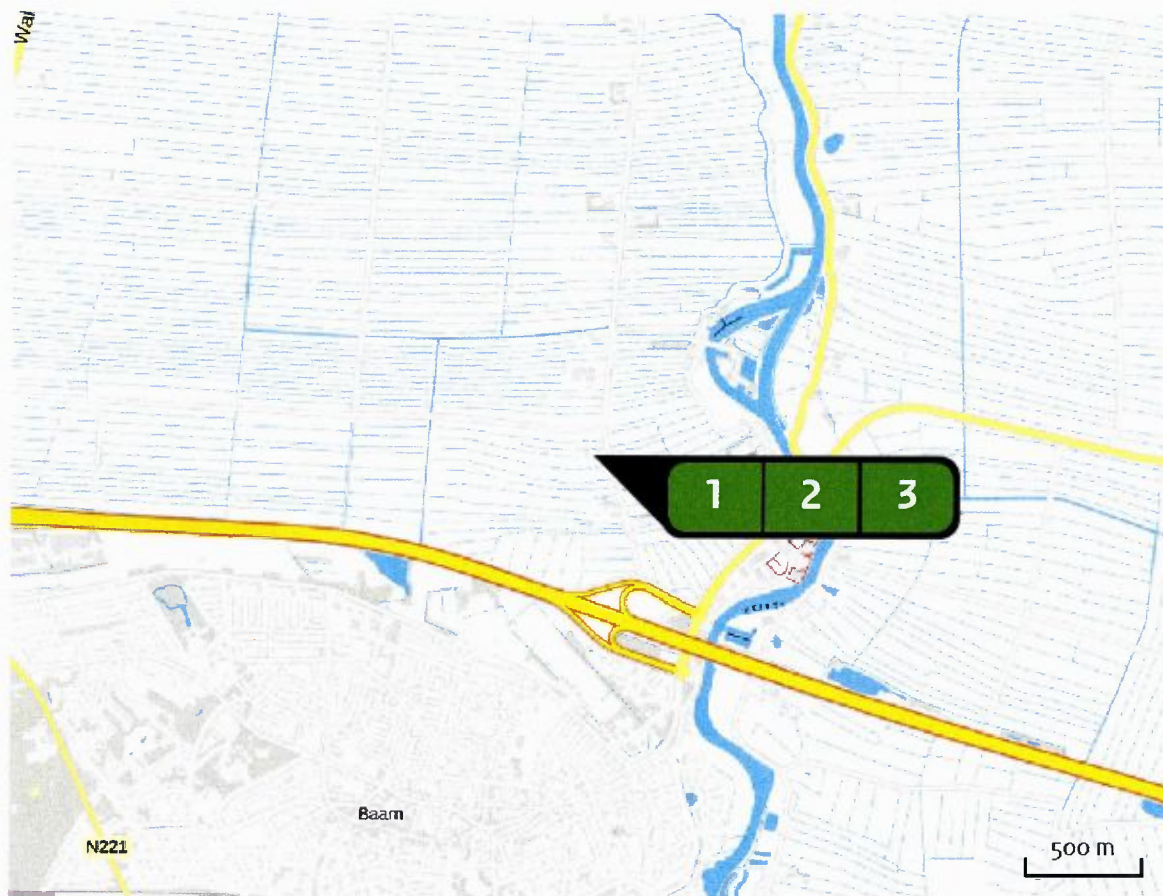
Hectare met
hoogste verschil
(mol/ha/j)

Natuurgebied	Verschil
Oostelijke Vechtplassen	+ 0,02

Toelichting

verschil berekening, met gewijzigde emissiepunt hoogte
Llgboxenstal 6,3 meter ventilatie via opennok
paardenstal 2 meter ivm ventilatie door voorgevel
jongveestal 2 meter ventilatie via open van deuren zijgevel

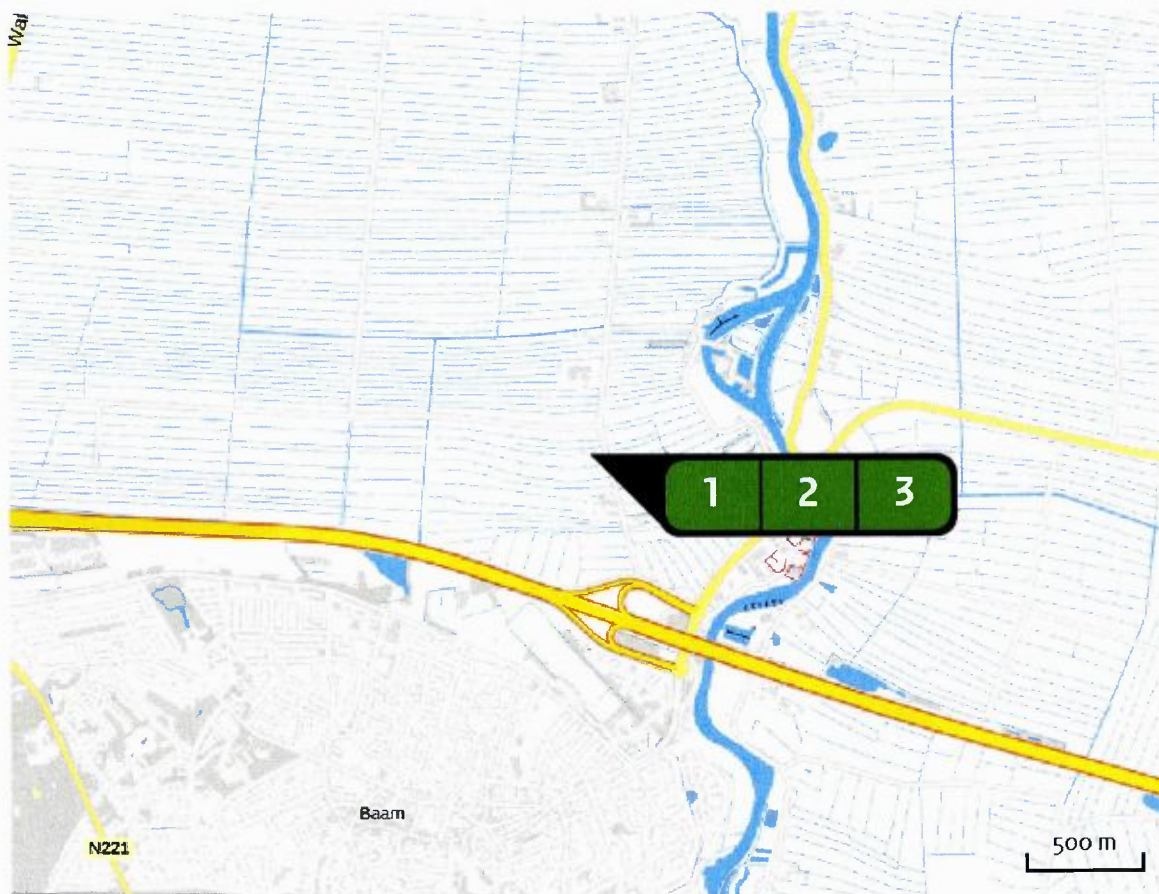
Locatie
gehouden dieren



Emissie
gehouden dieren




Bron Sector		Emissie NH ₃	Emissie NO _x
1	A Landbouw Stalemissies	48,60 kg/j	-
2	B Landbouw Stalemissies	671,40 kg/j	-
3	C Landbouw Stalemissies	140,80 kg/j	-

Locatie
gewenste situatie



Emissie
gewenste situatie

Bron Sector		Emissie NH ₃	Emissie NO _x
1	A Landbouw Stalemissies	127,20 kg/j	-
2	B Landbouw Stalemissies	834,80 kg/j	-
3	C Landbouw Stalemissies	145,20 kg/j	-

Resultaten PAS- gebieden (mol/ha/j)	Natuurgebied	Hectare met hoogste verschil			Ontwikkelings- ruimte beschikbaar?
		Situatie 1	Situatie 2	Verskil *	
	Oostelijke Vechtplassen	0,07	0,09	+ 0,02	
	Veluwe	0,07	0,09	+ 0,02	
	Naardermeer	0,07	0,09	+ 0,02	

 Ontwikkelingsruimte beschikbaar

 Geen ontwikkelingsruimte beschikbaar

* Als de hoogste depositietoename plaatsvindt op een hexagoon waar géén sprake is van een (naderende) stikstofoverbelasting, dan is de hoogste toename op een hexagoon met wel een (naderende) stikstofoverbelasting tussen haakjes aangegeven.

Resultaten
per
habitattype
(mol/ha/j)

Oostelijke Vechtplassen

Habitattype	Hectare met hoogste verschil		Verskil *	Ontwikkelings- ruimte beschikbaar?
	Situatie 1	Situatie 2		
ZGHg1Do Hoogveenbossen	0,07	0,09	+ 0,02	
Lgo5 Grote-zeggenmoeras	0,07	0,09	+ 0,02	
H315obaz Meren met krabbenscheer en fonteinkruiden, buiten afgesloten zeearmen	0,07	0,09	+ 0,02	
Hg1Do Hoogveenbossen	0,07	0,09	+ 0,02	
H7140B Overgangs- en trilvenen (veenmosrietlanden)	0,06	0,08	+ 0,02	
ZGH315obaz Meren met krabbenscheer en fonteinkruiden, buiten afgesloten zeearmen	0,06	0,07	+ 0,02	
ZGH7140B Overgangs- en trilvenen (veenmosrietlanden)	0,06	0,07	+ 0,02	
H7210 Galigaanmoerassen	>0,05	0,07	+ 0,02	
H3140lv Kranswierwateren, in laagveengebieden	>0,05	0,07	+ 0,02	
H7140A Overgangs- en trilvenen (trilvenen)	>0,05	0,07	+ 0,01	
ZGH6410 Blauwgraslanden	0,05	0,06	+ 0,01	

Veluwe

Habitattype	Hectare met hoogste verschil			Ontwikkelings- ruimte beschikbaar?
	Situatie 1	Situatie 2	Verskil *	
Lg13 Bos van arme zandgronden	0,07	0,09	+ 0,02	✓
ZGLg13 Bos van arme zandgronden	0,07	0,09	+ 0,02	✓
H4030 Droge heiden	0,07	0,08	+ 0,02	✓
Lg14 Eiken- en beukenbos van lemige zandgronden	0,06	0,08	+ 0,02	✓
H9120 Beuken-eikenbossen met hulst	0,06	0,08	+ 0,02	✓
ZGLg14 Eiken- en beukenbos van lemige zandgronden	0,06	0,08	+ 0,02	✓
L4030 Droge heiden	0,06	0,08	+ 0,02	✓
ZGLg01 Permanente bron & Langzaam stromende bovenloop	>0,05	0,07	+ 0,02	✓
ZGL4030 Droge heiden	>0,05	0,06	+ 0,01	✓
H9190 Oude eikenbossen	0,05	0,06	+ 0,01	✓
Lg09 Droog struisgrasland	0,04	0,06	+ 0,01	✓
H2330 Zandverstuivingen	0,04	>0,05	+ 0,01	✓
H2310 Stufzandheiden met struikhei	0,04	>0,05	+ 0,01	✓
ZGLg09 Droog struisgrasland	0,04	>0,05	+ 0,01	✓
ZGH4030 Droge heiden	0,04	>0,05	+ 0,01	✓

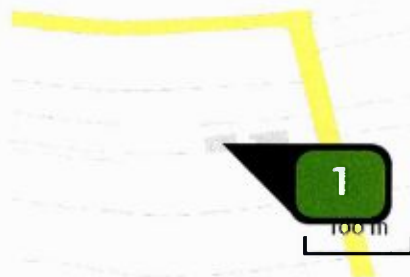
Naardermeer

Habitatype	Hectare met hoogste verschil			Ontwikkelings- ruimte beschikbaar?
	Situatie 1	Situatie 2	Verskil *	
Lg05 Grote-zeggenmoeras	0,07	0,09	+ 0,02	✓
Hg1Do Hoogveenbossen	0,06	0,08	+ 0,02	✓
ZGH3150baz Meren met krabbenscheer en fonteinkruiden, buiten afgesloten zeearmen	0,06	0,08	+ 0,02	✓
H7140B Overgangs- en trilvenen (veenmosrietlanden)	0,06	0,08	+ 0,02	✓
H3150baz Meren met krabbenscheer en fonteinkruiden, buiten afgesloten zeearmen	0,06	0,08	+ 0,02	✓
H7140A Overgangs- en trilvenen (trilvenen)	0,06	0,07	+ 0,02	✓
H9999:94 Habitatype onbekend/onzeker KDW op basis meest kritische aangewezen type (H3130;H3140)	0,05	0,06	+ 0,01	✓
H3140lv Kranswierwateren, in laagveengebieden	0,04	>0,05	+ 0,01	✓



✓ Ontwikkelingsruimte beschikbaar

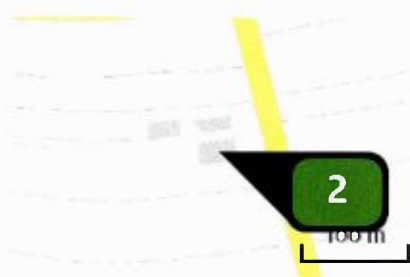
✗ Geen ontwikkelingsruimte beschikbaar

* Als de hoogste depositietoename plaatsvindt op een hexagoon waar géén sprake is van een (naderende) stikstofoverbelasting, dan is de hoogste toename op een hexagoon met wel een (naderende) stikstofoverbelasting tussen haakjes aangegeven.

Emissie
(per bron)
gehouden dieren

Naam **A**
 Locatie (X,Y) **148958, 470940**
 Uitstoothoogte **2,0 m**
 Warmteinhoud **0,000 MW**
 NH₃ **48,60 kg/j**

Dier	RAV code	Omschrijving	Aantal dieren	Stof	Emissiefactor (kg/dier/j)	Emissie
	K 1.100	overige huisvestingssystemen (Paarden; volwassen paarden (3 jaar en ouder)) (Overig)	6	NH ₃	5,000	30,00 kg/j
	K 3.100	overige huisvestingssystemen (Paarden; volwassen pony's (3 jaar en ouder)) (Overig)	6	NH ₃	3,100	18,60 kg/j



Naam **B**
 Locatie (X,Y) **149009, 470920**
 Uitstoothoogte **6,3 m**
 Warmteinhoud **0,000 MW**
 NH₃ **671,40 kg/j**

Dier	RAV code	Omschrijving	Aantal dieren	Stof	Emissiefactor (kg/dier/j)	Emissie
	A 1.100	overige huisvestingssystemen (Rundvee; melk- en kalfkoeien ouder dan 2 jaar) (Overig)	45	NH ₃	13,000	585,00 kg/j
	A 3.100	overige huisvestingssystemen (Rundvee; vrouwelijk jongvee tot 2 jaar) (Overig)	14	NH ₃	4,400	61,60 kg/j
	A 7.100	overige huisvestingssystemen (Rundvee; fokstieren en overig rundvee ouder dan 2 jaar) (Overig)	4	NH ₃	6,200	24,80 kg/j



Naam **C**
 Locatie (X,Y) **149007, 470945**
 Uitstoothoogte **2,0 m**
 Warmteinhoud **0,000 MW**
 NH₃ **140,80 kg/j**

Dier	RAV code	Omschrijving	Aantal dieren	Stof	Emissiefactor (kg/dier/j)	Emissie
	A 3,100	overige huisvestingssystemen (Rundvee; vrouwelijk jongvee tot 2 jaar) (Overig)	32	NH ₃	4,400	140,80 kg/j



Emissie
(per bron)
gewenste situatie

Naam **A**
 Locatie (X,Y) **148958, 470940**
 Uitstoothoogte **2,0 m**
 Warmteinhoud **0,000 MW**
 NH₃ **127,20 kg/j**

Dier	RAV code	Omschrijving	Aantal dieren	Stof	Emissiefactor (kg/dier/j)	Emissie
	K 1.100	overige huisvestingssystemen (Paarden; volwassen paarden (3 jaar en ouder)) (Overig)	18	NH ₃	5,000	90,00 kg/j
	K 3.100	overige huisvestingssystemen (Paarden; volwassen pony's (3 jaar en ouder)) (Overig)	12	NH ₃	3,100	37,20 kg/j



Naam **B**
 Locatie (X,Y) **149009, 470920**
 Uitstoothoogte **6,3 m**
 Warmteinhoud **0,000 MW**
 NH₃ **834,80 kg/j**

Dier	RAV code	Omschrijving	Aantal dieren	Stof	Emissiefactor (kg/dier/j)	Emissie
	A 1.100	overige huisvestingssystemen (Rundvee; melk- en kalfkoeien ouder dan 2 jaar) (Overig)	59	NH ₃	13,000	767,00 kg/j
	A 3.100	overige huisvestingssystemen (Rundvee; vrouwelijk jongvee tot 2 jaar) (Overig)	14	NH ₃	4,400	61,60 kg/j
	A 7.100	overige huisvestingssystemen (Rundvee; fokstieren en overig rundvee ouder dan 2 jaar) (Overig)	1	NH ₃	6,200	6,20 kg/j



Naam C
Locatie (X,Y) 149007, 470945
Uitstoothoogte 2,0 m
Warmteinhoud 0,000 MW
NH₃ 145,20 kg/j

Dier	RAV code	Omschrijving	Aantal dieren	Stof	Emissiefactor (kg/dier/j)	Emissie
	A 3.100	overige huisvestingssystemen (Rundvee; vrouwelijk jongvee tot 2 jaar) (Overig)	33	NH ₃	4,400	145,20 kg/j

Disclaimer

De initiatiefnemer is zelf verantwoordelijk voor de kwaliteit van de projectinvoer en de aanvraag wordt getoetst door het bevoegd gezag. De eigenaar van AERIUS aanvaardt geen aansprakelijkheid voor de inhoud van de door de gebruiker aangeboden informatie. AERIUS is een geregistreerd handelsmerk in Europa. Alle rechten die niet expliciet worden verleend, zijn voorbehouden.

Rekenbasis

Deze berekening is tot stand gekomen op basis van:

AERIUS versie 2016L_20180926_2a47qe88d4

Database versie 2016L_20170828_c3f058foof

Voor meer informatie over de gebruikte methodiek en data zie:

<https://www.aerius.nl/nl/factsheets/uitleg>